

**АДМИНИСТРАЦИЯ МИРНИНСКОГО ГОРОДСКОГО ПОСЕЛЕНИЯ
ОРИЧЕВСКОГО РАЙОНА КИРОВСКОЙ ОБЛАСТИ**

ПОСТАНОВЛЕНИЕ

21.05.2020

№ 124

пгт Мирный

**Об утверждении границ прилегающих территорий
индивидуальных жилых домов в деревне Чигили,
деревне Серичи, деревне Омеличи и деревне Корсаки**

В соответствии с законом Кировской области от 03.12.2018 № 197-ЗО «О порядке определения границ прилегающих территорий для целей благоустройства в Кировской области», Уставом муниципального образования Мирнинское городское поселение, Правилами благоустройства территории Мирнинского городского поселения Оричевского района Кировской области, утвержденными решением Мирнинской поселковой Думы от 19.10.2017 № 2/1 (с изменениями), администрация Мирнинского городского поселения ПОСТАНОВЛЯЕТ:

1. Утвердить границы прилегающих территорий индивидуальных жилых домов в деревне Чигили:

1.1. для индивидуального жилого дома № 1 в деревне Чигили Оричевского района Кировской области согласно приложению № 1;

1.2. для индивидуального жилого дома № 3 в деревне Чигили Оричевского района Кировской области согласно приложению № 2;

1.3. для индивидуального жилого дома № 4 в деревне Чигили Оричевского района Кировской области согласно приложению № 3;

1.4. для индивидуального жилого дома № 7 в деревне Чигили Оричевского района Кировской области согласно приложению № 4;

1.5. для индивидуального жилого дома № 10 в деревне Чигили

Оричевского района Кировской области согласно приложению № 5.

2. Утвердить границы прилегающих территорий индивидуальных жилых домов в деревне Серичи:

2.1. для индивидуального жилого дома № 3 в деревне Серичи Оричевского района Кировской области согласно приложению № 6;

2.2. для индивидуального жилого дома № 11 в деревне Серичи Оричевского района Кировской области согласно приложению № 7;

2.3. для индивидуального жилого дома № 12 в деревне Серичи Оричевского района Кировской области согласно приложению № 8;

2.4. для индивидуального жилого дома № 14 в деревне Серичи Оричевского района Кировской области согласно приложению № 9;

2.5. для индивидуального жилого дома № 20 в деревне Серичи Оричевского района Кировской области согласно приложению № 10;

2.6. для индивидуального жилого дома № 21 в деревне Серичи Оричевского района Кировской области согласно приложению № 11.

3. Утвердить границы прилегающих территорий индивидуальных жилых домов в деревне Омеличи:

3.1. для индивидуального жилого дома № 3 в деревне Омеличи Оричевского района Кировской области согласно приложению № 12;

3.2. для индивидуального жилого дома № 4 в деревне Омеличи Оричевского района Кировской области согласно приложению № 13;

3.3. для индивидуального жилого дома № 6 в деревне Омеличи Оричевского района Кировской области согласно приложению № 14;

3.4. для индивидуального жилого дома № 10 в деревне Омеличи Оричевского района Кировской области согласно приложению № 15;

3.5. для индивидуального жилого дома № 11 в деревне Омеличи Оричевского района Кировской области согласно приложению № 16;

3.6. для индивидуального жилого дома № 12 в деревне Омеличи

Оричевского района Кировской области согласно приложению № 17;

3.7. для индивидуального жилого дома № 14 в деревне Омеличи Оричевского района Кировской области согласно приложению № 18;

3.8. для индивидуального жилого дома № 16 в деревне Омеличи Оричевского района Кировской области согласно приложению № 19;

3.9. для индивидуального жилого дома № 20 в деревне Омеличи Оричевского района Кировской области согласно приложению № 20;

3.10. для индивидуального жилого дома № 24 в деревне Омеличи Оричевского района Кировской области согласно приложению № 21.

4. Утвердить границы прилегающих территорий индивидуальных жилых домов в деревне Корсаки:

4.1. для индивидуального жилого дома № 1 в деревне Корсаки Оричевского района Кировской области согласно приложению № 22.

5. Опубликовать настоящее постановление в Информационном бюллетене органов местного самоуправления Мирнинского городского поселения Оричевского района Кировской области и разместить на официальном сайте Мирнинского городского поселения.

6. Направить настоящее постановление собственникам индивидуальных жилых домов.

Глава Мирнинского
городского поселения

И. Н. Смердова

ПОДГОТОВЛЕНО

Заместитель главы администрации

О.В. Мокерова

Разослать: прокуратура района, собственники жилых домов.

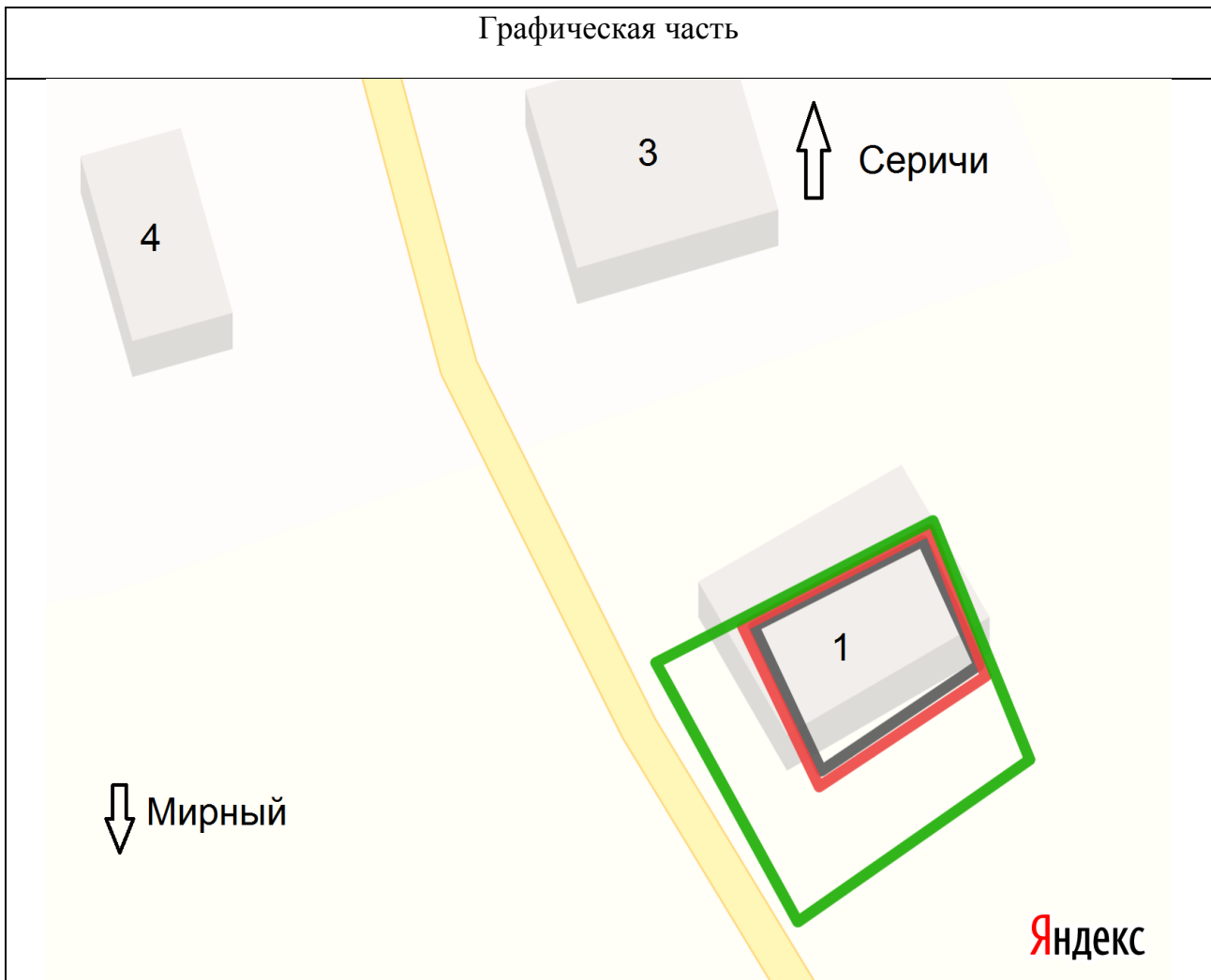
Приложение № 1

к постановлению
администрации Мирнинского
городского поселения
от 21.05.2020 № 124

СХЕМА

**границ прилегающей территории индивидуального жилого дома № 1
в деревне Чигили Оричевского района Кировской области**

1.	Местоположение прилегающей территории (адресные ориентиры)	612085 Кировская область Оричевский район деревня Чигили дом № 1
2.	Кадастровый номер объекта, по отношению к которому устанавливается прилегающая территория (при наличии)	-
3.	Сведения о собственнике и (или) ином законном владельце здания, строения, сооружения, земельного участка, а также уполномоченном лице	-
4.	Площадь прилегающей территории (квадратные метры)	210
5.	Наличие объектов (в том числе благоустройства), расположенных на прилегающей территории с их описанием	-
6.	Описание характерных точек границ прилегающей территории (ориентиры для определения границ прилегающей территории по сторонам света и расстояния от объекта до границ прилегающей территории), координаты характерных точек границ (при их наличии)	Северная и восточная границы прилегающей территории проходят вдоль стен дома ($L \approx 39$ м) Южная граница проходит на расстоянии 6 м от стен дома ($L \approx 19$ м) Западная граница проходит вдоль дороги ($L \approx 20$ м)



Масштаб 1:400

Условные обозначения:

—	отображается зелёным цветом - граница прилегающей территории
-	кадастровый номер земельного участка (объекта недвижимости), по отношению к которому устанавливается прилегающая территория (при наличии)
—	отображается красным цветом - граница образованного земельного участка; в случае если земельный участок не образован, но имеется ограждение, то граница ограждения, а случае отсутствия ограждения – граница объекта (дома, нежилого здания, строения, сооружения, нестационарного объекта)
—	отображается черным цветом – граница и форма объекта

Приложение № 2

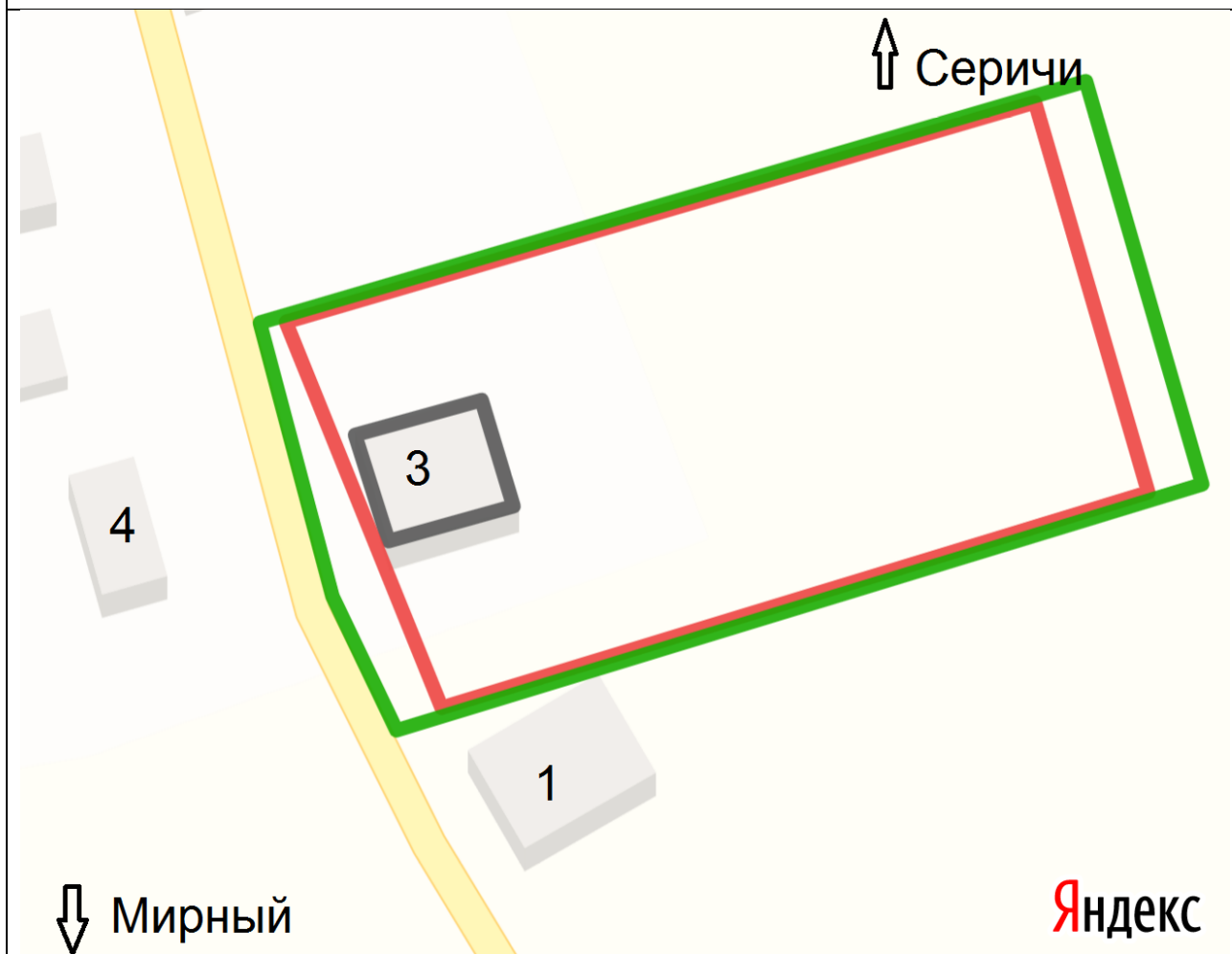
к постановлению
администрации Мирнинского
городского поселения
от 21.05.2020 № 124

СХЕМА

**границ прилегающей территории индивидуального жилого дома № 3
в деревне Чигили Оричевского района Кировской области**




1.	Местоположение прилегающей территории (адресные ориентиры)	612085 Кировская область Оричевский район деревня Чигили дом № 3
2.	Кадастровый номер объекта, по отношению к которому устанавливается прилегающая территория (при наличии)	43:24:310207:5
3.	Сведения о собственнике и (или) ином законном владельце здания, строения, сооружения, земельного участка, а также уполномоченном лице	-
4.	Площадь прилегающей территории (квадратные метры)	680
5.	Наличие объектов (в том числе благоустройства), расположенных на прилегающей территории с их описанием	-
6.	Описание характерных точек границ прилегающей территории (ориентиры для определения границ прилегающей территории по сторонам света и расстояния от объекта до границ прилегающей территории), координаты характерных точек границ (при их наличии)	Северная граница прилегающей территории проходит по границе земельного участка (L ≈ 93 м) Восточная граница проходит на расстоянии 6 м от границы земельного участка (L ≈ 52 м) Южная граница проходит по границе земельного участка (L ≈ 89 м) Западная граница проходит вдоль дороги (L ≈ 52 м)

Графическая часть



Масштаб 1:800

Условные обозначения:

	отображается зелёным цветом - граница прилегающей территории
43:24:310207:5	кадастровый номер земельного участка (объекта недвижимости), по отношению к которому устанавливается прилегающая территория (при наличии)
	отображается красным цветом - граница образованного земельного участка; в случае если земельный участок не образован, но имеется ограждение, то граница ограждения, а случае отсутствия ограждения – граница объекта (дома, нежилого здания, строения, сооружения, нестационарного объекта)
	отображается черным цветом – граница и форма объекта

Приложение № 3

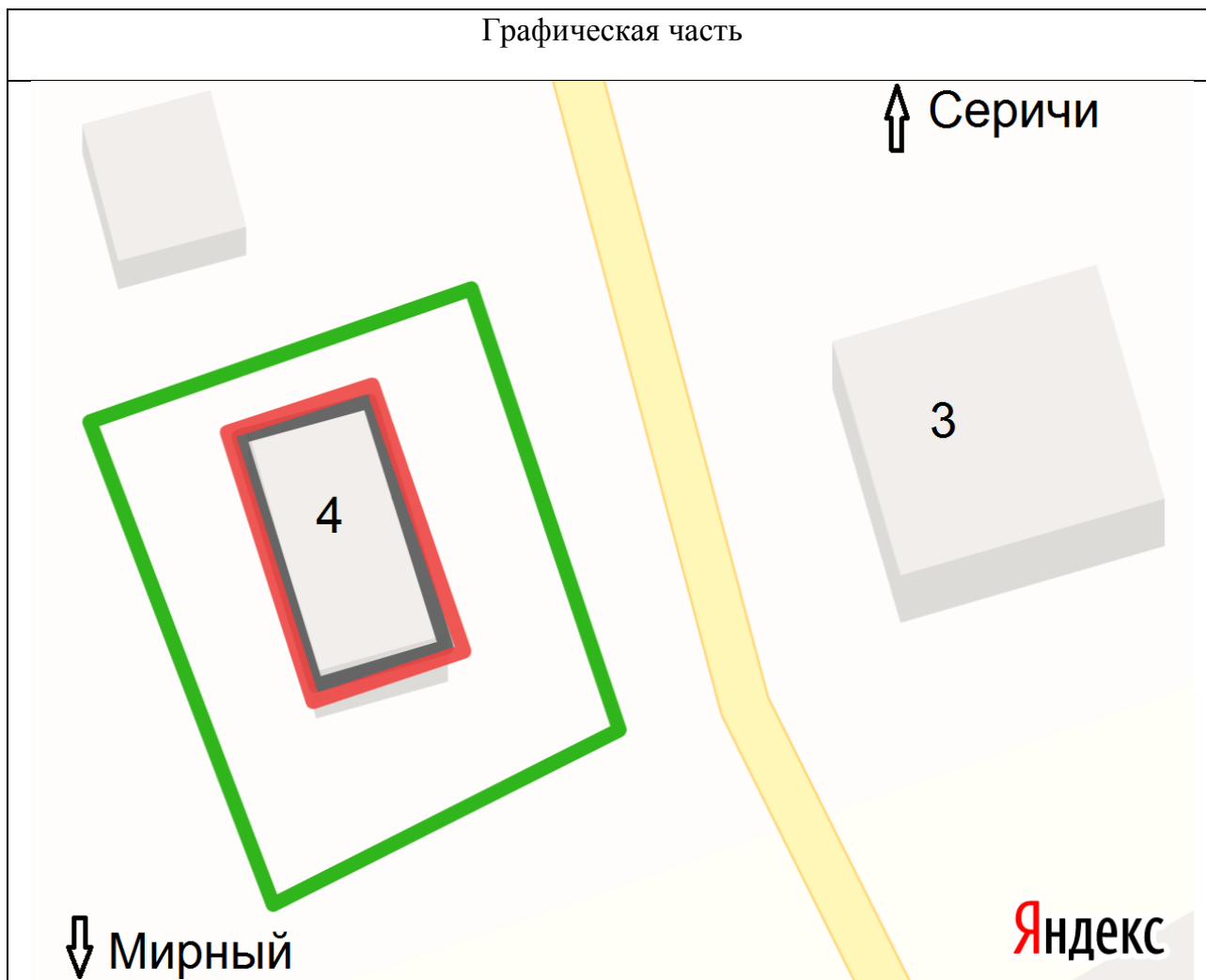
к постановлению
администрации Мирнинского
городского поселения
от 21.05.2020 № 124

СХЕМА

**границ прилегающей территории индивидуального жилого дома № 4
в деревне Чигили Оричевского района Кировской области**




1.	Местоположение прилегающей территории (адресные ориентиры)	612085 Кировская область Оричевский район деревня Чигили дом № 4
2.	Кадастровый номер объекта, по отношению к которому устанавливается прилегающая территория (при наличии)	-
3.	Сведения о собственнике и (или) ином законном владельце здания, строения, сооружения, земельного участка, а также уполномоченном лице	-
4.	Площадь прилегающей территории (квадратные метры)	410
5.	Наличие объектов (в том числе благоустройства), расположенных на прилегающей территории с их описанием	-
6.	Описание характерных точек границ прилегающей территории (ориентиры для определения границ прилегающей территории по сторонам света и расстояния от объекта до границ прилегающей территории), координаты характерных точек границ (при их наличии)	Северная граница прилегающей территории проходит на расстоянии 2 м от стены дома ($L \approx 20$ м) Восточная граница проходит вдоль дороги ($L \approx 24$ м) Южная и западная границы проходят на расстоянии 6 м от стен дома ($L \approx 47$ м)

Графическая часть



Масштаб 1:400

Условные обозначения:

	отображается зелёным цветом - граница прилегающей территории
-	кадастровый номер земельного участка (объекта недвижимости), по отношению к которому устанавливается прилегающая территория (при наличии)
	отображается красным цветом - граница образованного земельного участка; в случае если земельный участок не образован, но имеется ограждение, то граница ограждения, а случае отсутствия ограждения – граница объекта (дома, нежилого здания, строения, сооружения, нестационарного объекта)
	отображается черным цветом – граница и форма объекта

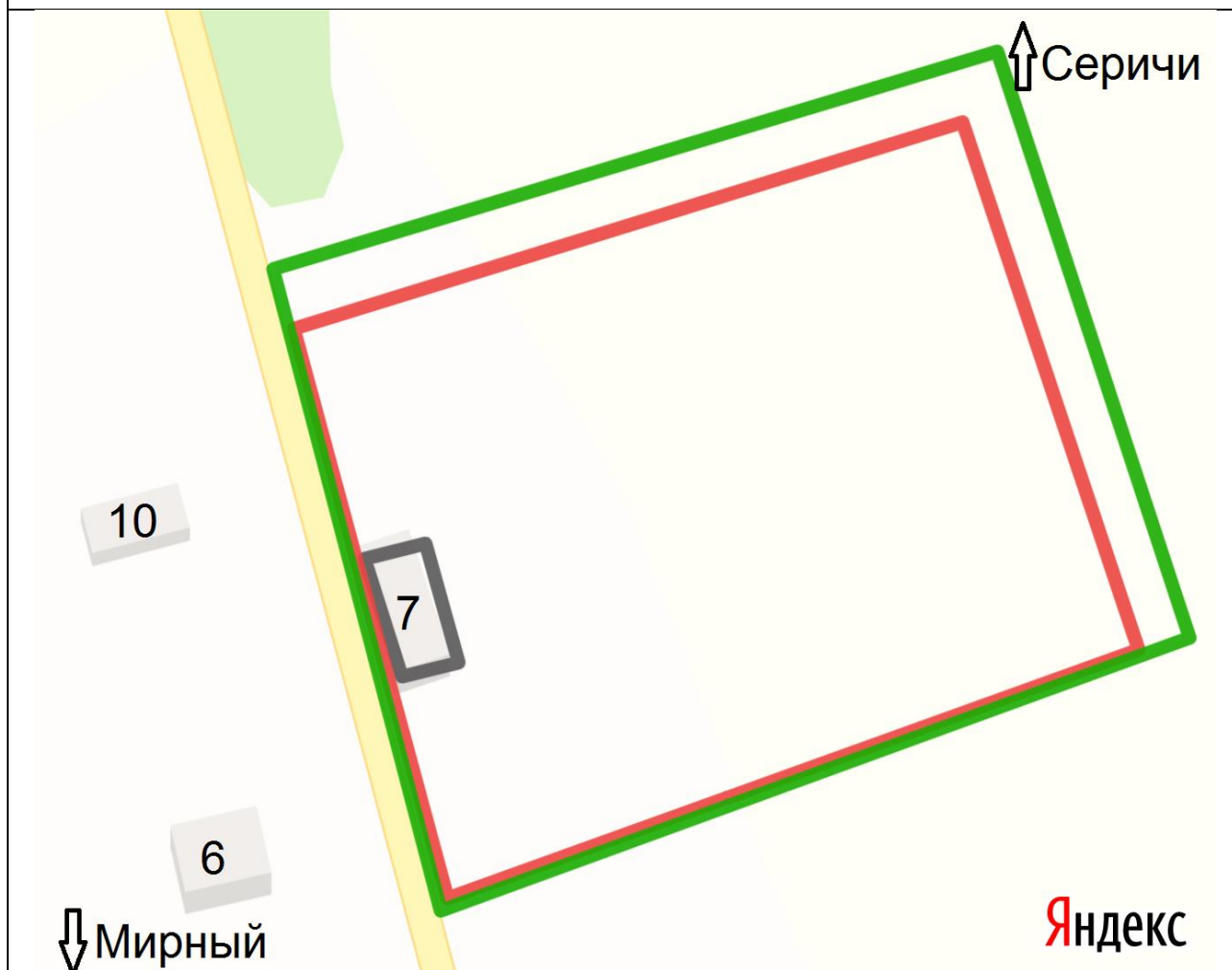
Приложение № 4

к постановлению
 администрации Мирнинского
 городского поселения
 от 21.05.2020 № 124

СХЕМА
границ прилегающей территории индивидуального жилого дома № 7
в деревне Чигили Оричевского района Кировской области




1.	Местоположение прилегающей территории (адресные ориентиры)	612085 Кировская область Оричевский район деревня Чигили дом № 7
2.	Кадастровый номер объекта, по отношению к которому устанавливается прилегающая территория (при наличии)	43:24:310207:6
3.	Сведения о собственнике и (или) ином законном владельце здания, строения, сооружения, земельного участка, а также уполномоченном лице	-
4.	Площадь прилегающей территории (квадратные метры)	1100
5.	Наличие объектов (в том числе благоустройства), расположенных на прилегающей территории с их описанием	-
6.	Описание характерных точек границ прилегающей территории (ориентиры для определения границ прилегающей территории по сторонам света и расстояния от объекта до границ прилегающей территории), координаты характерных точек границ (при их наличии)	Северная и восточная границы прилегающей территории проходят на расстоянии 6 м от границ земельного участка (L ≈ 154 м) Южная граница проходит по границе земельного участка (L ≈ 89 м) Западная граница проходит вдоль дороги (L ≈ 74 м)

Графическая часть



Масштаб 1:800

Условные обозначения:

	отображается зелёным цветом - граница прилегающей территории
43:24:310207:6	кадастровый номер земельного участка (объекта недвижимости), по отношению к которому устанавливается прилегающая территория (при наличии)
	отображается красным цветом - граница образованного земельного участка; в случае если земельный участок не образован, но имеется ограждение, то граница ограждения, а случае отсутствия ограждения – граница объекта (дома, нежилого здания, строения, сооружения, нестационарного объекта)
	отображается черным цветом – граница и форма объекта

Приложение № 5

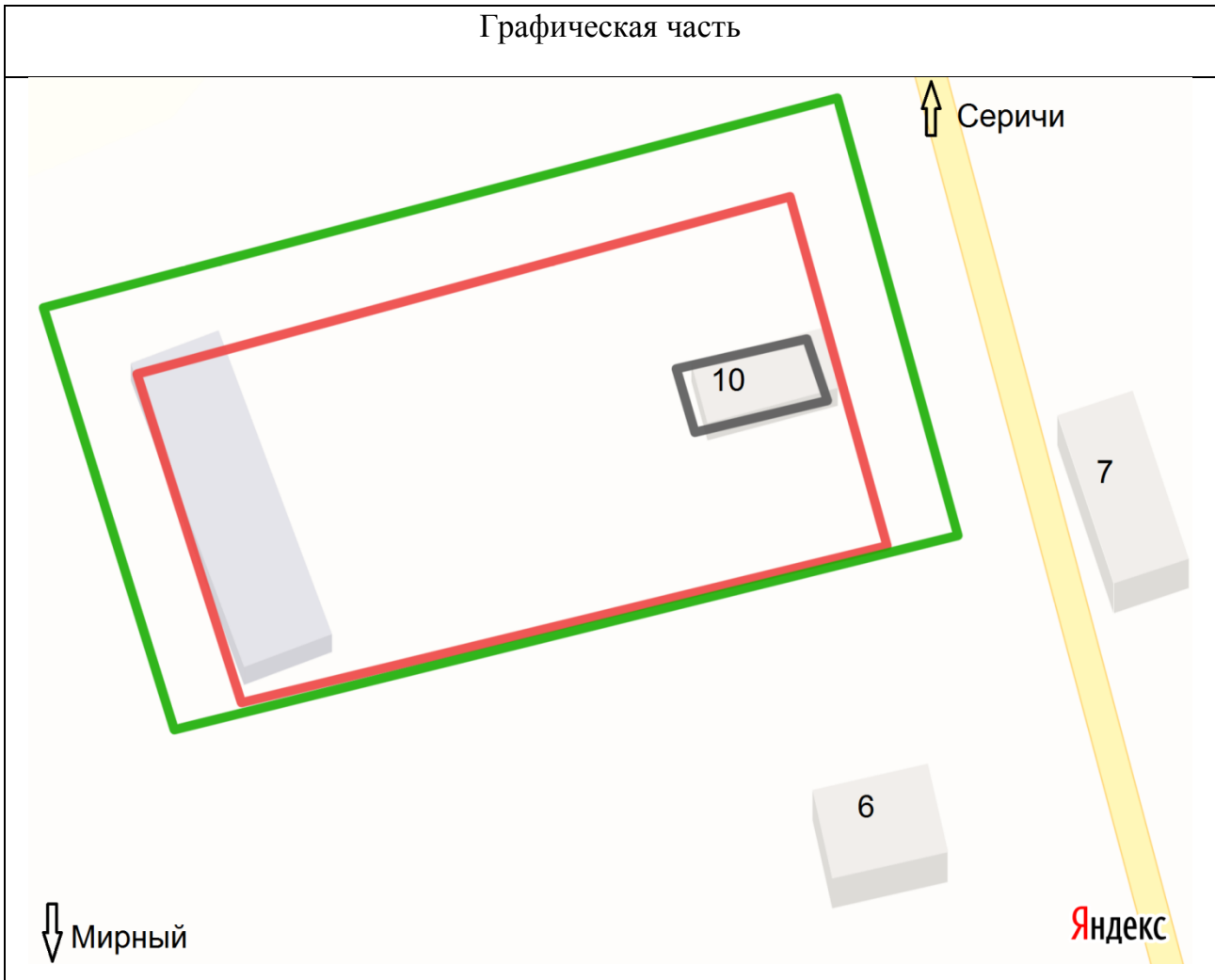
к постановлению
администрации Мирнинского
городского поселения
от 21.05.2020 № 124

СХЕМА

**границ прилегающей территории индивидуального жилого дома № 10
в деревне Чигили Оричевского района Кировской области**




1.	Местоположение прилегающей территории (адресные ориентиры)	612085 Кировская область Оричевский район деревня Чигили дом № 10
2.	Кадастровый номер объекта, по отношению к которому устанавливается прилегающая территория (при наличии)	43:24:310207:7
3.	Сведения о собственнике и (или) ином законном владельце здания, строения, сооружения, земельного участка, а также уполномоченном лице	-
4.	Площадь прилегающей территории (квадратные метры)	820
5.	Наличие объектов (в том числе благоустройства), расположенных на прилегающей территории с их описанием	-
6.	Описание характерных точек границ прилегающей территории (ориентиры для определения границ прилегающей территории по сторонам света и расстояния от объекта до границ прилегающей территории), координаты характерных точек границ (при их наличии)	Западная и северная границы прилегающей территории проходят на расстоянии 6 м от границы земельного участка ($L \approx 106$ м) Восточная граница проходит вдоль дороги ($L \approx 38$ м) Южная граница проходит по границе земельного участка ($L \approx 67$ м)

Графическая часть



Масштаб 1:400

Условные обозначения:

	отображается зелёным цветом - граница прилегающей территории
43:24:310207:7	кадастровый номер земельного участка (объекта недвижимости), по отношению к которому устанавливается прилегающая территория (при наличии)
	отображается красным цветом - граница образованного земельного участка; в случае если земельный участок не образован, но имеется ограждение, то граница ограждения, а случае отсутствия ограждения – граница объекта (дома, нежилого здания, строения, сооружения, нестационарного объекта)
	отображается черным цветом – граница и форма объекта

Приложение № 6

к постановлению
 администрации Мирнинского
 городского поселения
 от 21.05.2020 № 124

СХЕМА
границ прилегающей территории индивидуального жилого дома № 3
в деревне Серичи Орчевского района Кировской области

1.	Местоположение прилегающей территории (адресные ориентиры)	612085 Кировская область Орчевский район деревня Серичи дом № 3
2.	Кадастровый номер объекта, по отношению к которому устанавливается прилегающая территория (при наличии)	-
3.	Сведения о собственнике и (или) ином законном владельце здания, строения, сооружения, земельного участка, а также уполномоченном лице	-
4.	Площадь прилегающей территории (квадратные метры)	870
5.	Наличие объектов (в том числе благоустройства), расположенных на прилегающей территории с их описанием	-
6.	Описание характерных точек границ прилегающей территории (ориентиры для определения границ прилегающей территории по сторонам света и расстояния от объекта до границ прилегающей территории), координаты характерных точек границ (при их наличии)	Северная граница прилегающей территории проходит по существующему забору (L ≈ 50 м) Восточная и южная границы проходят на расстоянии 6 м от существующего забора (L ≈ 112 м) Западная граница проходит вдоль дороги (L ≈ 47 м)



Масштаб 1:400

Условные обозначения:

—	отображается зелёным цветом - граница прилегающей территории
-	кадастровый номер земельного участка (объекта недвижимости), по отношению к которому устанавливается прилегающая территория (при наличии)
—	отображается красным цветом - граница образованного земельного участка; в случае если земельный участок не образован, но имеется ограждение, то граница ограждения, а случае отсутствия ограждения – граница объекта (дома, нежилого здания, строения, сооружения, нестационарного объекта)
—	отображается черным цветом – граница и форма объекта

Приложение № 7

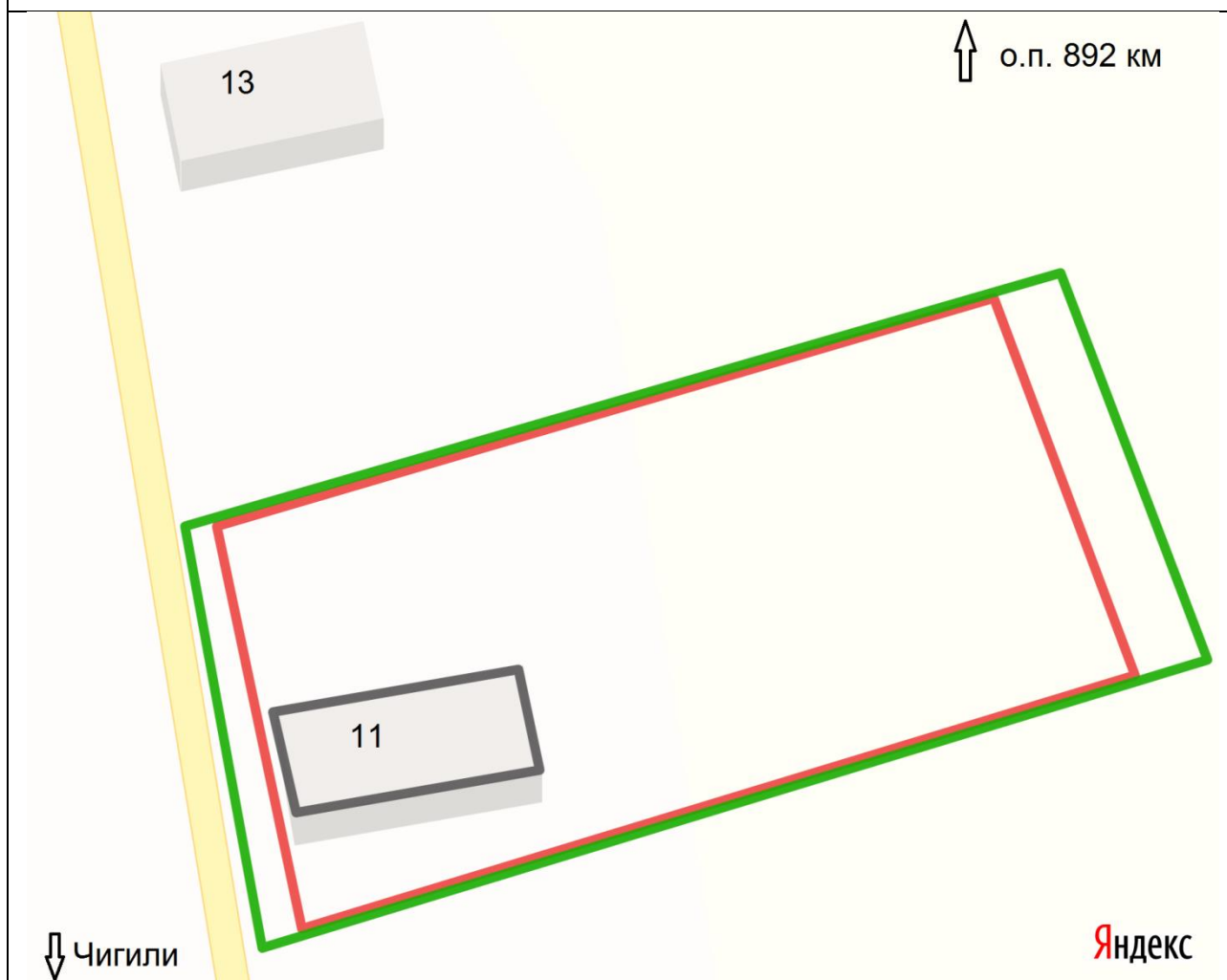
к постановлению
администрации Мирнинского
городского поселения
от 21.05.2020 № 124

СХЕМА

**границ прилегающей территории индивидуального жилого дома № 11
в деревне Серичи Орчевского района Кировской области**




1.	Местоположение прилегающей территории (адресные ориентиры)	612085 Кировская область Орчевский район деревня Серичи дом № 11
2.	Кадастровый номер объекта, по отношению к которому устанавливается прилегающая территория (при наличии)	43:24:310205:49
3.	Сведения о собственнике и (или) ином законном владельце здания, строения, сооружения, земельного участка, а также уполномоченном лице	-
4.	Площадь прилегающей территории (квадратные метры)	340
5.	Наличие объектов (в том числе благоустройства), расположенных на прилегающей территории с их описанием	-
6.	Описание характерных точек границ прилегающей территории (ориентиры для определения границ прилегающей территории по сторонам света и расстояния от объекта до границ прилегающей территории), координаты характерных точек границ (при их наличии)	Северная граница прилегающей территории проходит по существующему забору (L ≈ 73 м) Восточная граница проходит на расстоянии 6 м от существующего забора (L ≈ 33 м) Южная граница проходит по существующему забору (L ≈ 80 м) Западная граница проходит вдоль дороги (L ≈ 34 м)

Графическая часть



Масштаб 1:400

Условные обозначения:

	отображается зелёным цветом - граница прилегающей территории
43:24:310205:49	кадастровый номер земельного участка (объекта недвижимости), по отношению к которому устанавливается прилегающая территория (при наличии)
	отображается красным цветом - граница образованного земельного участка; в случае если земельный участок не образован, но имеется ограждение, то граница ограждения, а случае отсутствия ограждения – граница объекта (дома, нежилого здания, строения, сооружения, нестационарного объекта)
	отображается черным цветом – граница и форма объекта

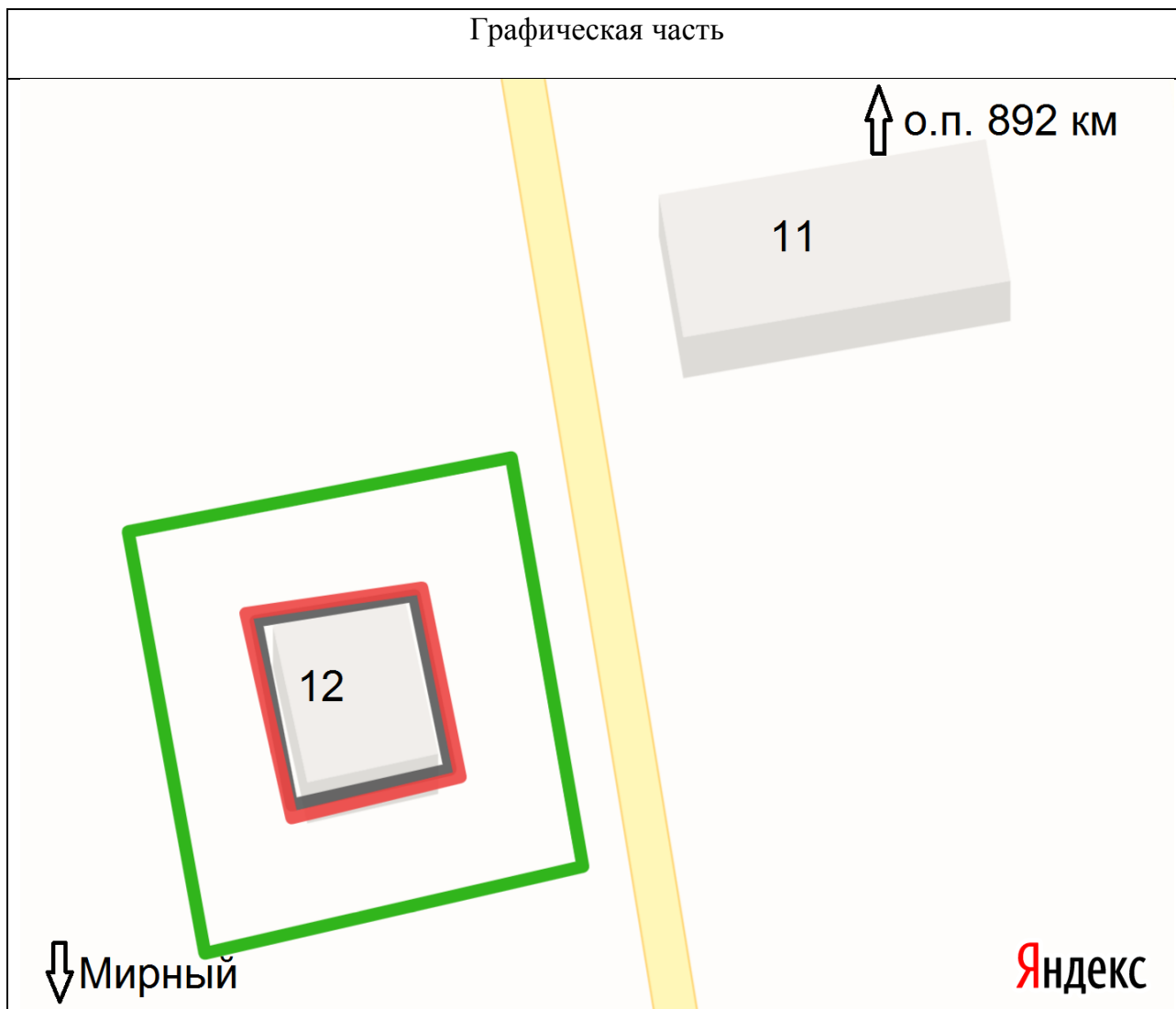
Приложение № 8

к постановлению
администрации Мирнинского
городского поселения
от 21.05.2020 № 124

СХЕМА

**границ прилегающей территории индивидуального жилого дома № 12
в деревне Серичи Оричевского района Кировской области**

1.	Местоположение прилегающей территории (адресные ориентиры)	612085 Кировская область Оричевский район деревня Серичи дом № 12
2.	Кадастровый номер объекта, по отношению к которому устанавливается прилегающая территория (при наличии)	-
3.	Сведения о собственнике и (или) ином законном владельце здания, строения, сооружения, земельного участка, а также уполномоченном лице	-
4.	Площадь прилегающей территории (квадратные метры)	440
5.	Наличие объектов (в том числе благоустройства), расположенных на прилегающей территории с их описанием	-
6.	Описание характерных точек границ прилегающей территории (ориентиры для определения границ прилегающей территории по сторонам света и расстояния от объекта до границ прилегающей территории), координаты характерных точек границ (при их наличии)	Границы прилегающей территории по периметру проходят на расстоянии 6 м от стен дома ($L \approx 100$ м)



Масштаб 1:400

Условные обозначения:

—	отображается зелёным цветом - граница прилегающей территории
-	кадастровый номер земельного участка (объекта недвижимости), по отношению к которому устанавливается прилегающая территория (при наличии)
—	отображается красным цветом - граница образованного земельного участка; в случае если земельный участок не образован, но имеется ограждение, то граница ограждения, а случае отсутствия ограждения – граница объекта (дома, нежилого здания, строения, сооружения, нестационарного объекта)
—	отображается черным цветом – граница и форма объекта

Приложение № 9

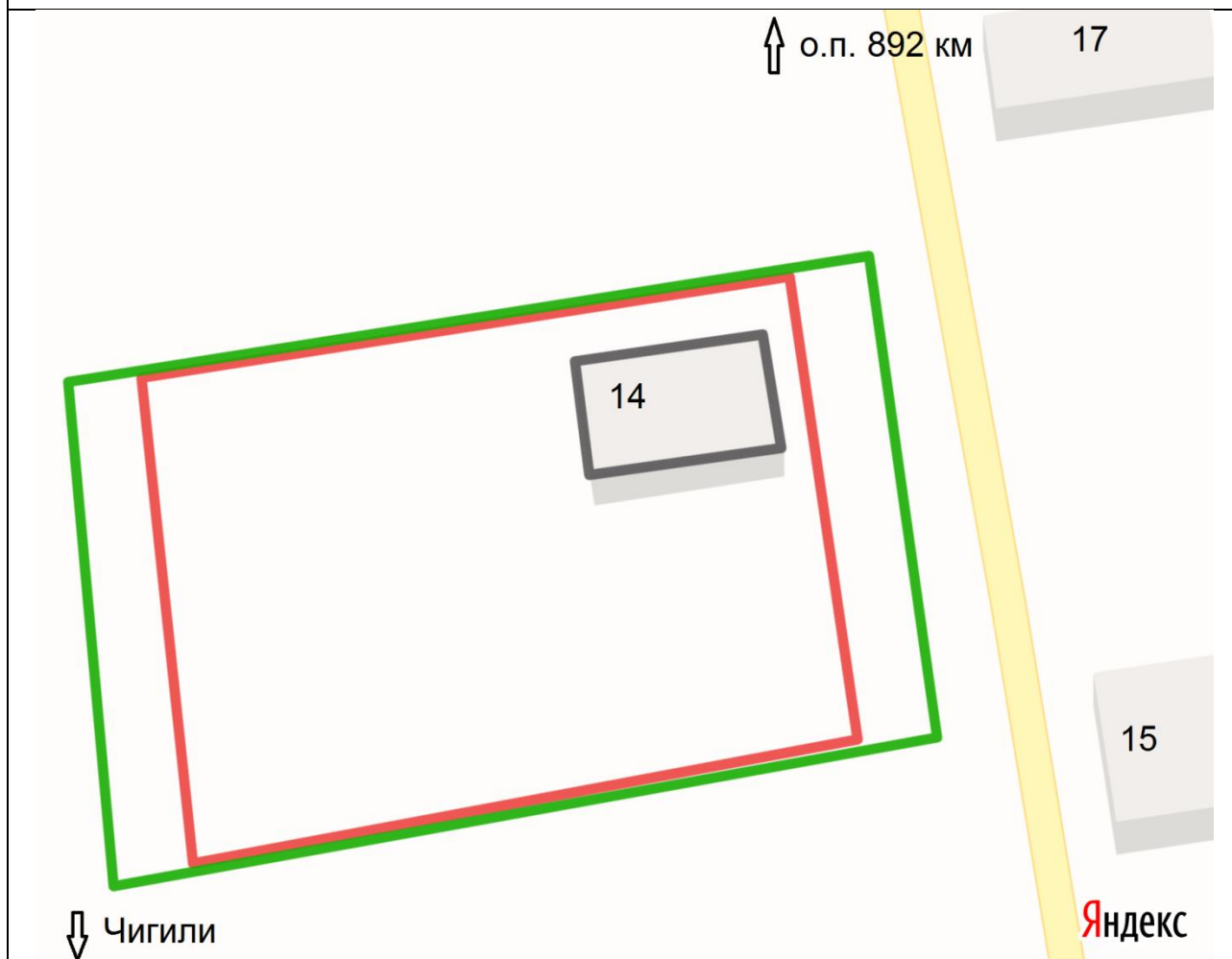
к постановлению
 администрации Мирнинского
 городского поселения
 от 21.05.2020 № 124

СХЕМА

**границ прилегающей территории индивидуального жилого дома № 14
 в деревне Серичи Орчевского района Кировской области**




1.	Местоположение прилегающей территории (адресные ориентиры)	612085 Кировская область Орчевский район деревня Серичи дом № 14
2.	Кадастровый номер объекта, по отношению к которому устанавливается прилегающая территория (при наличии)	-
3.	Сведения о собственнике и (или) ином законном владельце здания, строения, сооружения, земельного участка, а также уполномоченном лице	-
4.	Площадь прилегающей территории (квадратные метры)	480
5.	Наличие объектов (в том числе благоустройства), расположенных на прилегающей территории с их описанием	-
6.	Описание характерных точек границ прилегающей территории (ориентиры для определения границ прилегающей территории по сторонам света и расстояния от объекта до границ прилегающей территории), координаты характерных точек границ (при их наличии)	Северная граница прилегающей территории проходит по существующему забору (L ≈ 61 м) Восточная граница проходит вдоль дороги (L ≈ 36 м) Южная граница проходит по существующему забору (L ≈ 63 м) Западная граница проходит на расстоянии 6 м от существующего забора (L ≈ 38 м)

Графическая часть



Масштаб 1:400

Условные обозначения:

	отображается зелёным цветом - граница прилегающей территории
-	кадастровый номер земельного участка (объекта недвижимости), по отношению к которому устанавливается прилегающая территория (при наличии)
	отображается красным цветом - граница образованного земельного участка; в случае если земельный участок не образован, но имеется ограждение, то граница ограждения, а случае отсутствия ограждения – граница объекта (дома, нежилого здания, строения, сооружения, нестационарного объекта)
	отображается черным цветом – граница и форма объекта

Приложение № 10

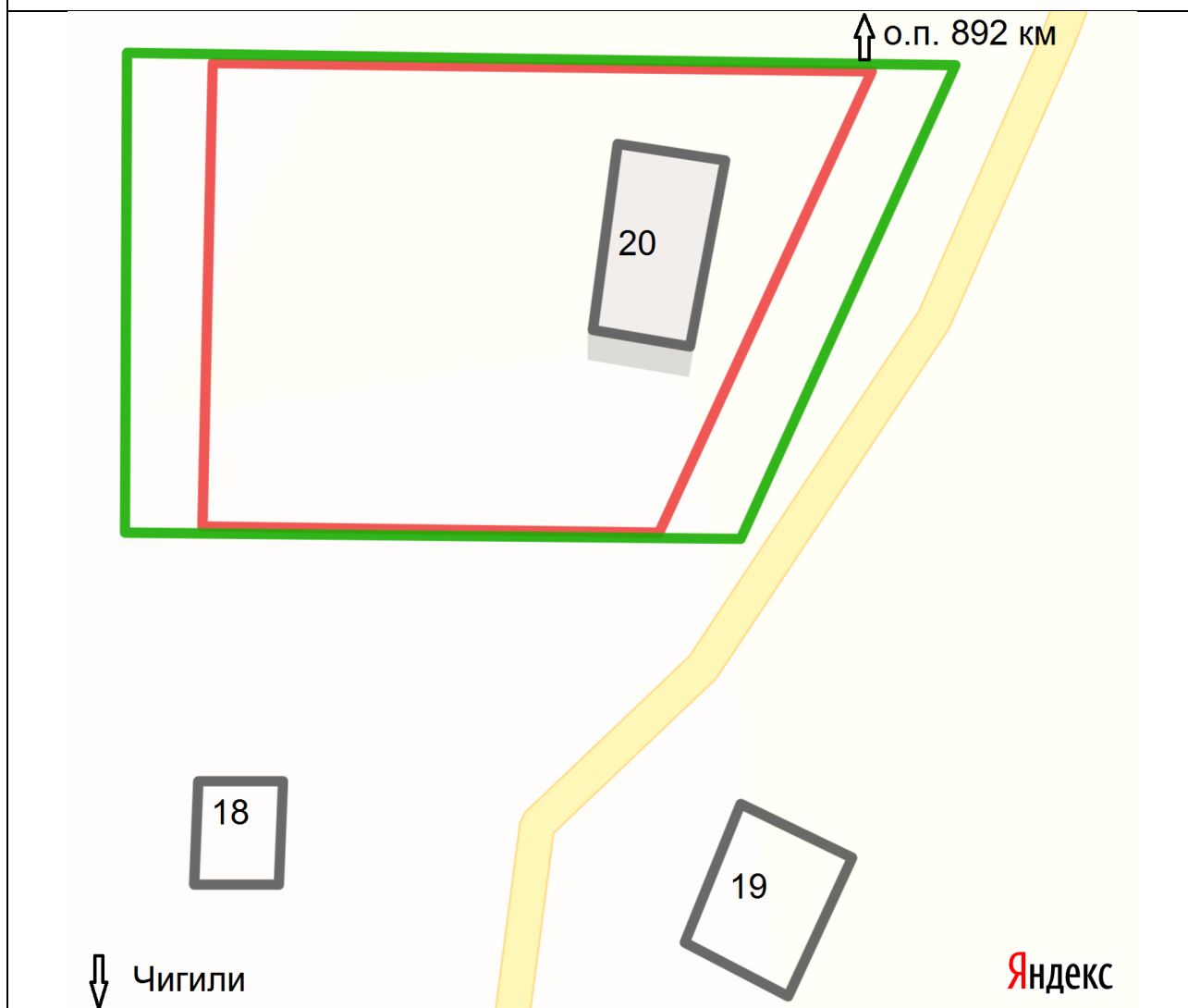
к постановлению
 администрации Мирнинского
 городского поселения
 от 21.05.2020 № 124

СХЕМА

**границ прилегающей территории индивидуального жилого дома № 20
 в деревне Серичи Оричевского района Кировской области**




1.	Местоположение прилегающей территории (адресные ориентиры)	612085 Кировская область Оричевский район деревня Серичи дом № 20
2.	Кадастровый номер объекта, по отношению к которому устанавливается прилегающая территория (при наличии)	43:24:310205:19
3.	Сведения о собственнике и (или) ином законном владельце здания, строения, сооружения, земельного участка, а также уполномоченном лице	-
4.	Площадь прилегающей территории (квадратные метры)	480
5.	Наличие объектов (в том числе благоустройства), расположенных на прилегающей территории с их описанием	-
6.	Описание характерных точек границ прилегающей территории (ориентиры для определения границ прилегающей территории по сторонам света и расстояния от объекта до границ прилегающей территории), координаты характерных точек границ (при их наличии)	Северная граница прилегающей территории проходит по границе земельного участка (L ≈ 62 м) Восточная граница проходит вдоль дороги (L ≈ 39 м) Южная граница проходит по границе земельного участка (L ≈ 46 м) Западная граница проходит на расстоянии 6 м от границы земельного участка (L ≈ 36 м)

Графическая часть



Масштаб 1:400

Условные обозначения:

	отображается зелёным цветом - граница прилегающей территории
43:24:310205:19	кадастровый номер земельного участка (объекта недвижимости), по отношению к которому устанавливается прилегающая территория (при наличии)
	отображается красным цветом - граница образованного земельного участка; в случае если земельный участок не образован, но имеется ограждение, то граница ограждения, а случае отсутствия ограждения – граница объекта (дома, нежилого здания, строения, сооружения, нестационарного объекта)
	отображается черным цветом – граница и форма объекта

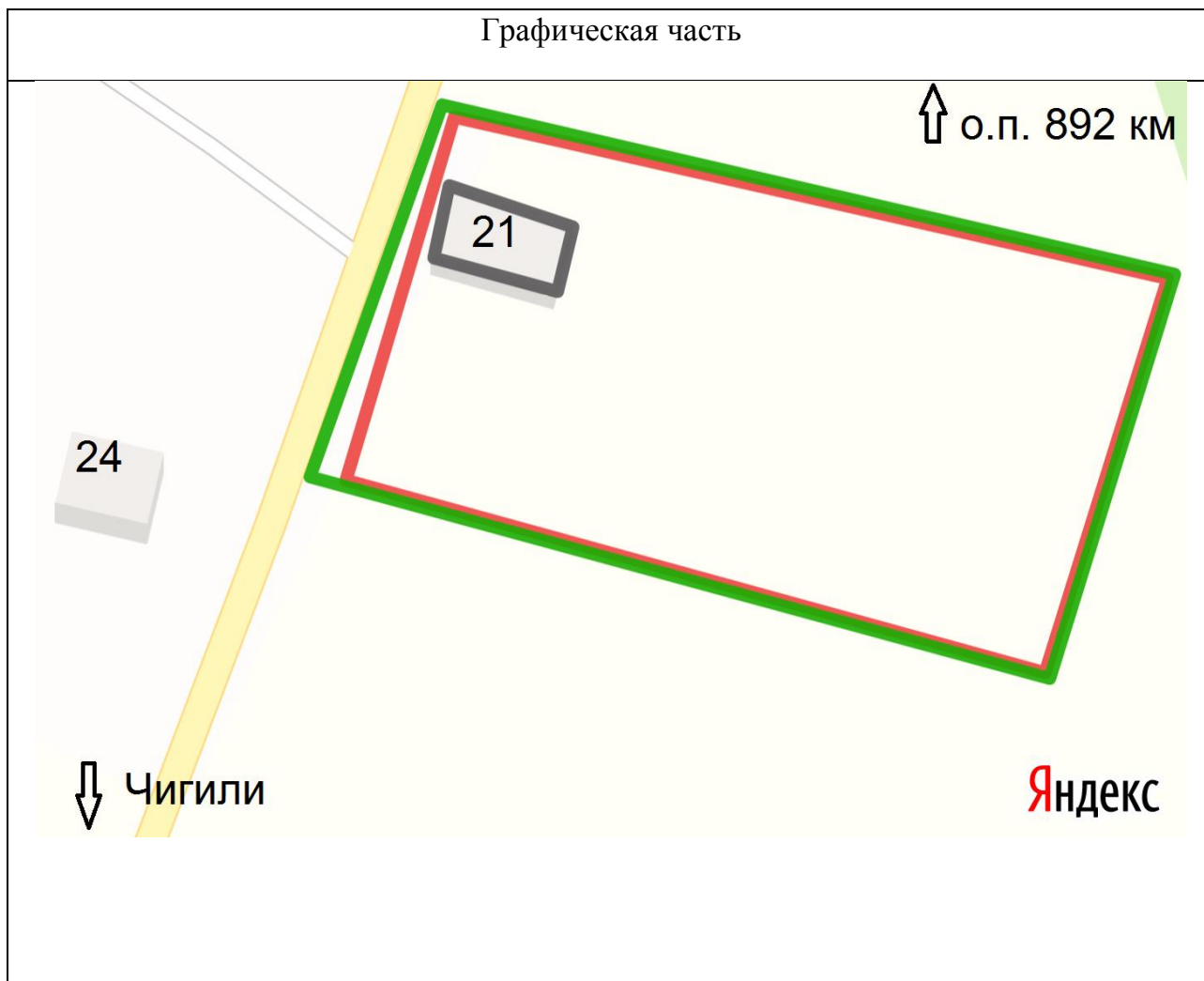
Приложение № 11

к постановлению
 администрации Мирнинского
 городского поселения
 от 21.05.2020 № 124

СХЕМА




**границ прилегающей территории индивидуального жилого дома № 21
 в деревне Серичи Оричевского района Кировской области**

1.	Местоположение прилегающей территории (адресные ориентиры)	612085 Кировская область Оричевский район деревня Серичи дом № 21
2.	Кадастровый номер объекта, по отношению к которому устанавливается прилегающая территория (при наличии)	43:24:310205:1
3.	Сведения о собственнике и (или) ином законном владельце здания, строения, сооружения, земельного участка, а также уполномоченном лице	-
4.	Площадь прилегающей территории (квадратные метры)	280
5.	Наличие объектов (в том числе благоустройства), расположенных на прилегающей территории с их описанием	-
6.	Описание характерных точек границ прилегающей территории (ориентиры для определения границ прилегающей территории по сторонам света и расстояния от объекта до границ прилегающей территории), координаты характерных точек границ (при их наличии)	Западная граница прилегающей территории проходит вдоль дороги (L ≈ 46 м) С трех других сторон по периметру граница проходит по границе земельного участка (L ≈ 235 м)



Масштаб 1:800

Условные обозначения:

	отображается зелёным цветом - граница прилегающей территории
43:24:310205:1	кадастровый номер земельного участка (объекта недвижимости), по отношению к которому устанавливается прилегающая территория (при наличии)
	отображается красным цветом - граница образованного земельного участка; в случае если земельный участок не образован, но имеется ограждение, то граница ограждения, а случае отсутствия ограждения – граница объекта (дома, нежилого здания, строения, сооружения, нестационарного объекта)
	отображается черным цветом – граница и форма объекта

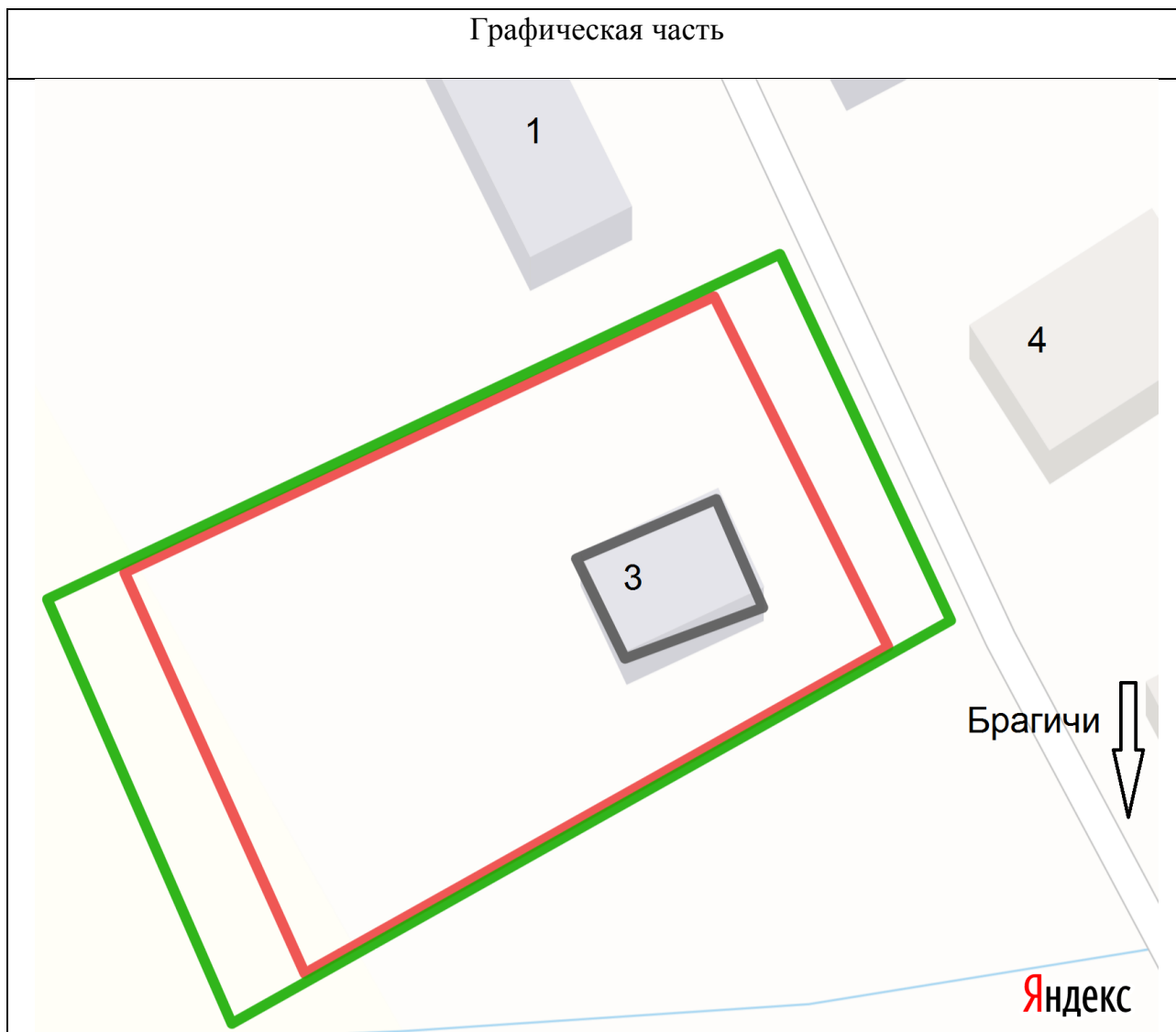
Приложение № 12

к постановлению
 администрации Мирнинского
 городского поселения
 от 21.05.2020 № 124

СХЕМА




**границ прилегающей территории индивидуального жилого дома № 3
 в деревне Омеличи Оричевского района Кировской области**

1.	Местоположение прилегающей территории (адресные ориентиры)	612085 Кировская область Оричевский район деревня Омеличи дом № 3
2.	Кадастровый номер объекта, по отношению к которому устанавливается прилегающая территория (при наличии)	43:24:010213:24
3.	Сведения о собственнике и (или) ином законном владельце здания, строения, сооружения, земельного участка, а также уполномоченном лице	-
4.	Площадь прилегающей территории (квадратные метры)	410
5.	Наличие объектов (в том числе благоустройства), расположенных на прилегающей территории с их описанием	-
6.	Описание характерных точек границ прилегающей территории (ориентиры для определения границ прилегающей территории по сторонам света и расстояния от объекта до границ прилегающей территории), координаты характерных точек границ (при их наличии)	Северная граница прилегающей территории проходит по границе земельного участка (L ≈ 60 м) Восточная граница проходит вдоль дороги (L ≈ 29 м) Южная граница проходит по границе земельного участка (L ≈ 61 м) Западная граница проходит на расстоянии 6 м от границы земельного участка (L ≈ 34 м)



Масштаб 1:400

Условные обозначения:

	отображается зелёным цветом - граница прилегающей территории
43:24:010213:24	кадастровый номер земельного участка (объекта недвижимости), по отношению к которому устанавливается прилегающая территория (при наличии)
	отображается красным цветом - граница образованного земельного участка; в случае если земельный участок не образован, но имеется ограждение, то граница ограждения, а случае отсутствия ограждения – граница объекта (дома, нежилого здания, строения, сооружения, нестационарного объекта)
	отображается черным цветом – граница и форма объекта

Приложение № 13

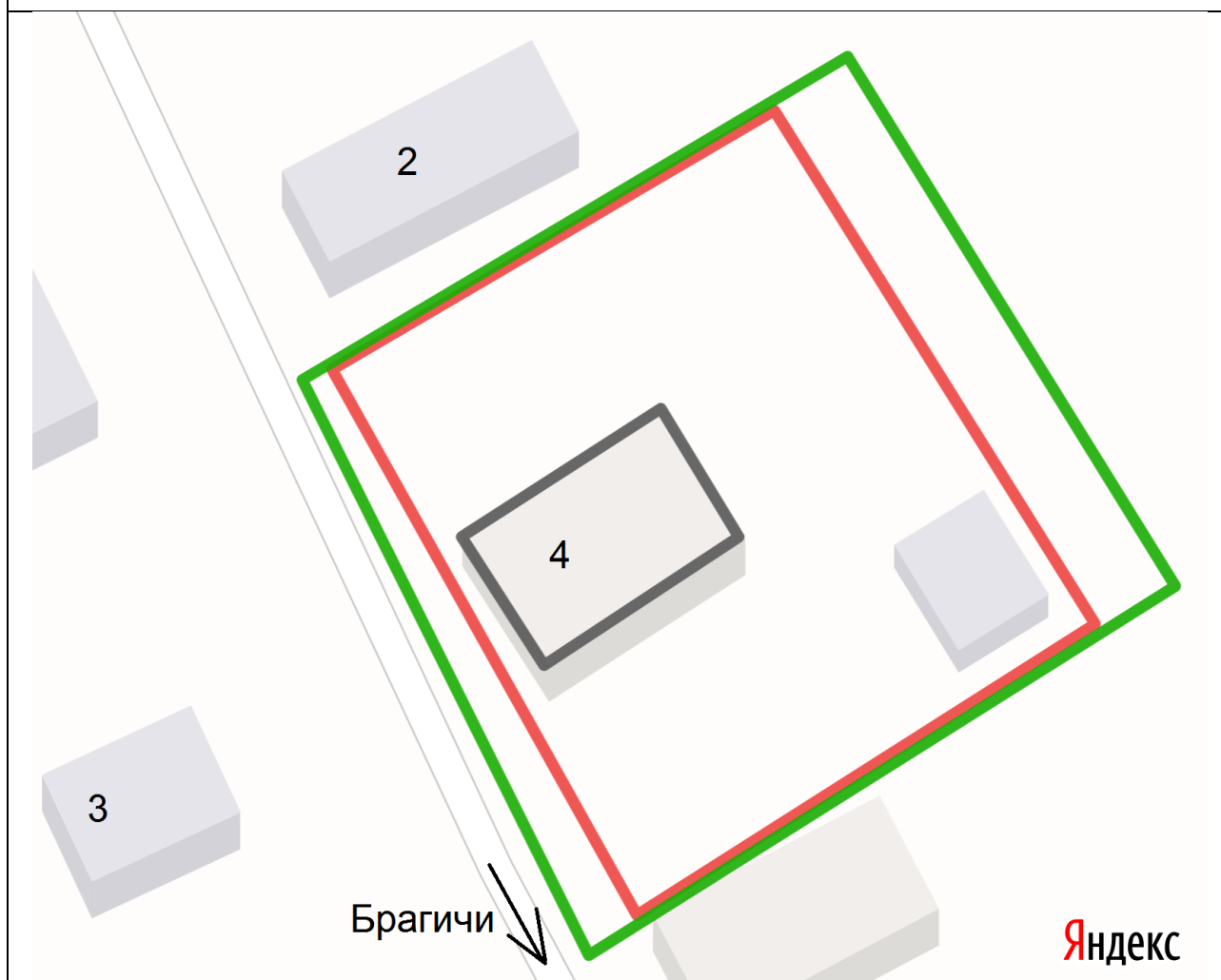
к постановлению
 администрации Мирнинского
 городского поселения
 от 21.05.2020 № 124

СХЕМА

**границ прилегающей территории индивидуального жилого дома № 4
 в деревне Омеличи Оричевского района Кировской области**




1.	Местоположение прилегающей территории (адресные ориентиры)	612085 Кировская область Оричевский район деревня Омеличи дом № 4
2.	Кадастровый номер объекта, по отношению к которому устанавливается прилегающая территория (при наличии)	43:24:010213:59
3.	Сведения о собственнике и (или) ином законном владельце здания, строения, сооружения, земельного участка, а также уполномоченном лице	-
4.	Площадь прилегающей территории (квадратные метры)	410
5.	Наличие объектов (в том числе благоустройства), расположенных на прилегающей территории с их описанием	-
6.	Описание характерных точек границ прилегающей территории (ориентиры для определения границ прилегающей территории по сторонам света и расстояния от объекта до границ прилегающей территории), координаты характерных точек границ (при их наличии)	Северо-западная граница прилегающей территории проходит по существующему забору (L ≈ 43 м) Северо-восточная граница проходит на расстоянии 6 м от существующего забора (L ≈ 42 м) Юго-восточная граница проходит по существующему забору (L ≈ 47 м) Юго-западная граница проходит вдоль дороги (L ≈ 44 м)

Графическая часть



Масштаб 1:400

Условные обозначения:

	отображается зелёным цветом - граница прилегающей территории
43:24:010213:59	кадастровый номер земельного участка (объекта недвижимости), по отношению к которому устанавливается прилегающая территория (при наличии)
	отображается красным цветом - граница образованного земельного участка; в случае если земельный участок не образован, но имеется ограждение, то граница ограждения, а случае отсутствия ограждения – граница объекта (дома, нежилого здания, строения, сооружения, нестационарного объекта)
	отображается черным цветом – граница и форма объекта

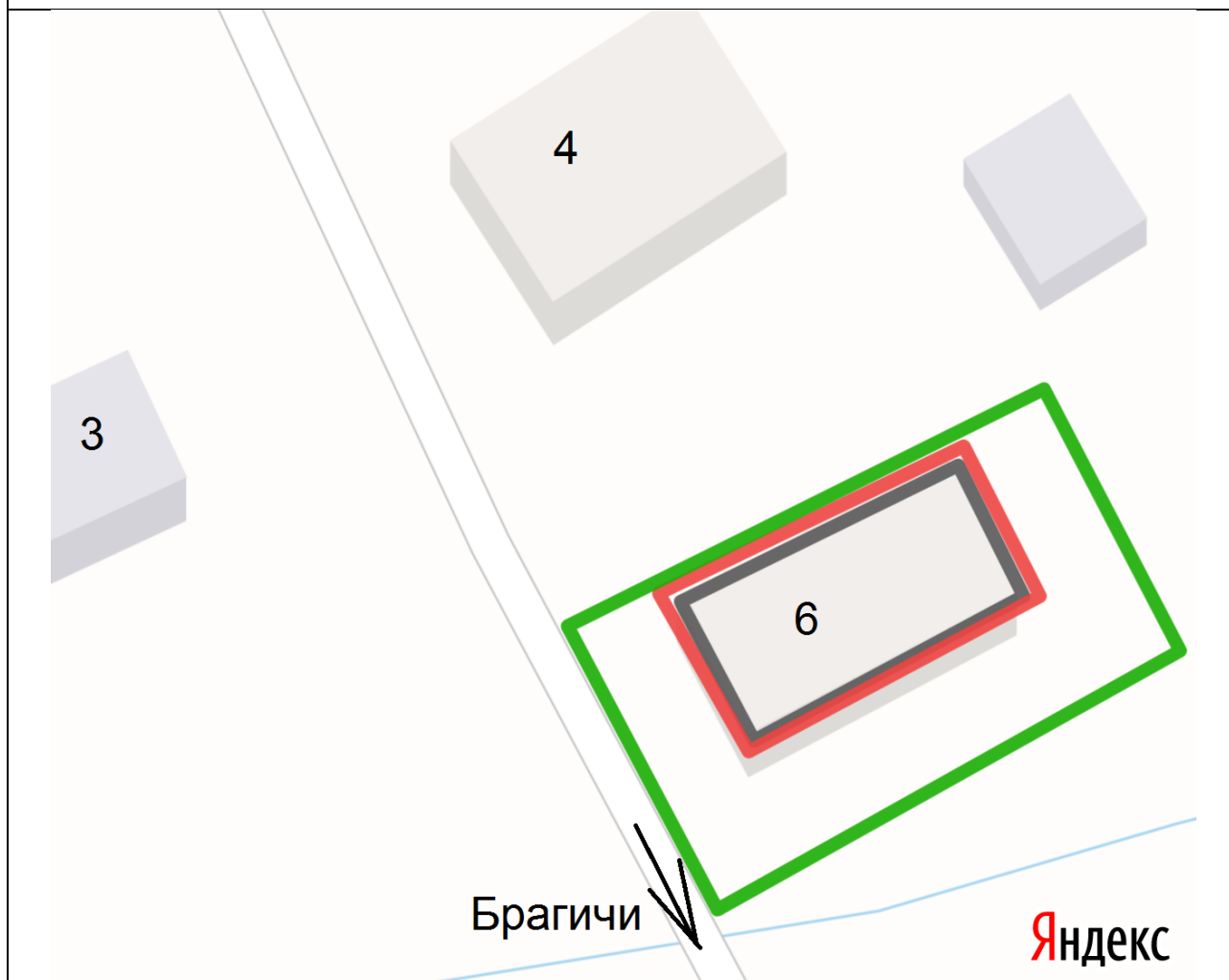
Приложение № 14

к постановлению
 администрации Мирнинского
 городского поселения
 от 21.05.2020 № 124

СХЕМА
границ прилегающей территории индивидуального жилого дома № 6
в деревне Омеличи Оричевского района Кировской области




1.	Местоположение прилегающей территории (адресные ориентиры)	612085 Кировская область Оричевский район деревня Омеличи дом № 6
2.	Кадастровый номер объекта, по отношению к которому устанавливается прилегающая территория (при наличии)	-
3.	Сведения о собственнике и (или) ином законном владельце здания, строения, сооружения, земельного участка, а также уполномоченном лице	-
4.	Площадь прилегающей территории (квадратные метры)	340
5.	Наличие объектов (в том числе благоустройства), расположенных на прилегающей территории с их описанием	-
6.	Описание характерных точек границ прилегающей территории (ориентиры для определения границ прилегающей территории по сторонам света и расстояния от объекта до границ прилегающей территории), координаты характерных точек границ (при их наличии)	Северо-западная граница прилегающей территории проходит вдоль стены дома (L ≈ 30 м) С трех других сторон по периметру граница проходит на расстоянии 6 м от стен дома (L ≈ 65 м)

Графическая часть



Масштаб 1:400

Условные обозначения:

	отображается зелёным цветом - граница прилегающей территории
-	кадастровый номер земельного участка (объекта недвижимости), по отношению к которому устанавливается прилегающая территория (при наличии)
	отображается красным цветом - граница образованного земельного участка; в случае если земельный участок не образован, но имеется ограждение, то граница ограждения, а случае отсутствия ограждения – граница объекта (дома, нежилого здания, строения, сооружения, нестационарного объекта)
	отображается черным цветом – граница и форма объекта

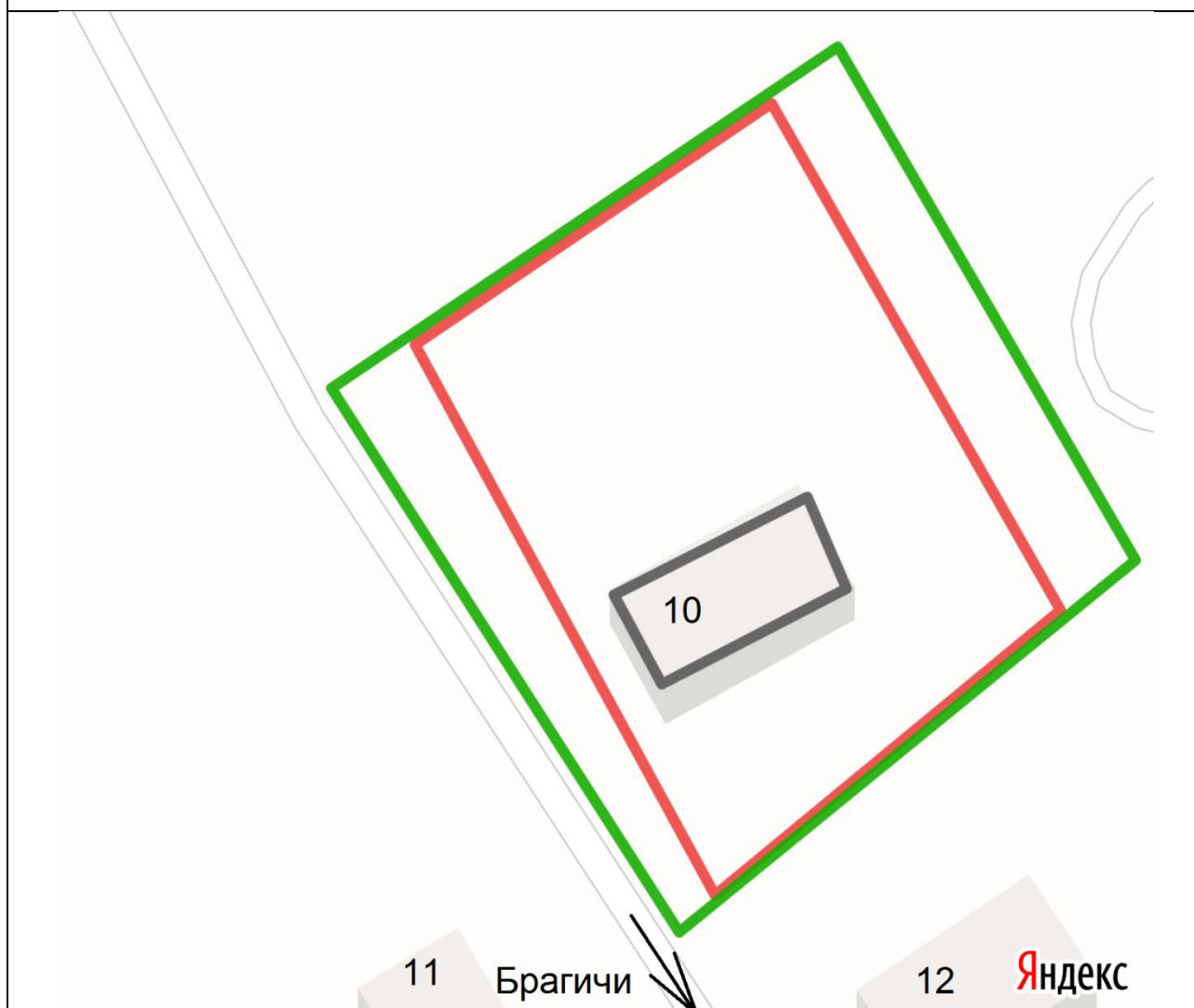
Приложение № 15

к постановлению
 администрации Мирнинского
 городского поселения
 от 21.05.2020 № 124

СХЕМА
границ прилегающей территории индивидуального жилого дома № 10
в деревне Омеличи Оричевского района Кировской области

1.	Местоположение прилегающей территории (адресные ориентиры)	612085 Кировская область Оричевский район деревня Омеличи дом № 10
2.	Кадастровый номер объекта, по отношению к которому устанавливается прилегающая территория (при наличии)	-
3.	Сведения о собственнике и (или) ином законном владельце здания, строения, сооружения, земельного участка, а также уполномоченном лице	-
4.	Площадь прилегающей территории (квадратные метры)	520
5.	Наличие объектов (в том числе благоустройства), расположенных на прилегающей территории с их описанием	-
6.	Описание характерных точек границ прилегающей территории (ориентиры для определения границ прилегающей территории по сторонам света и расстояния от объекта до границ прилегающей территории), координаты характерных точек границ (при их наличии)	Северо-западная граница прилегающей территории проходит по существующему забору (L ≈ 43 м) Северо-восточная граница проходит на расстоянии 6 м от существующего забора (L ≈ 42 м) Юго-восточная граница проходит по существующему забору (L ≈ 42 м) Юго-западная граница проходит вдоль дороги (L ≈ 46 м)

Графическая часть



Условные обозначения:

— (green line)	отображается зелёным цветом - граница прилегающей территории
-	кадастровый номер земельного участка (объекта недвижимости), по отношению к которому устанавливается прилегающая территория (при наличии)
— (red line)	отображается красным цветом - граница образованного земельного участка; в случае если земельный участок не образован, но имеется ограждение, то граница ограждения, а случае отсутствия ограждения – граница объекта (дома, нежилого здания, строения, сооружения, нестационарного объекта)
— (black line)	отображается черным цветом – граница и форма объекта

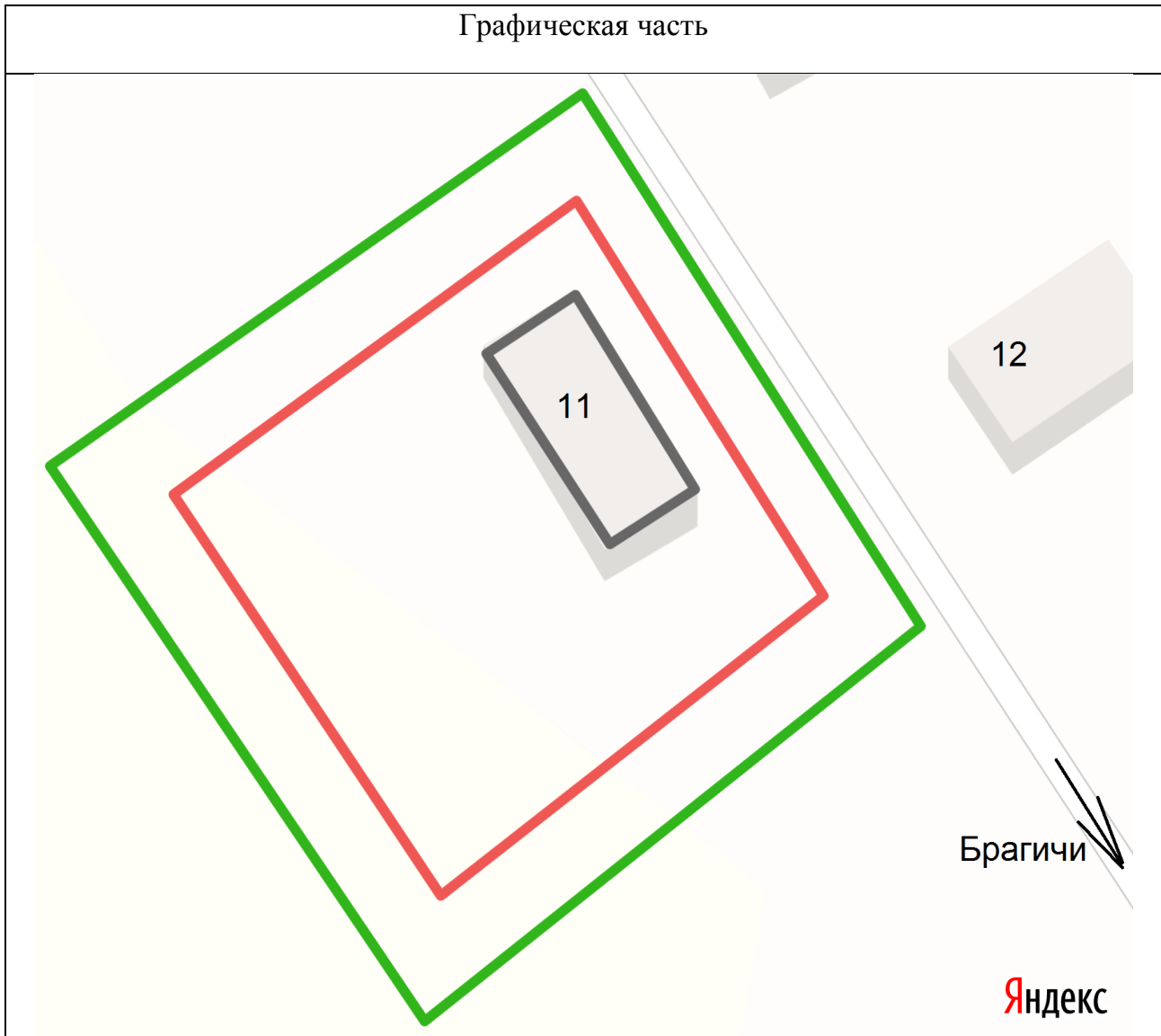
Приложение № 16

к постановлению
 администрации Мирнинского
 городского поселения
 от 21.05.2020 № 124

СХЕМА




**границ прилегающей территории индивидуального жилого дома № 11
 в деревне Омеличи Орчевского района Кировской области**

1.	Местоположение прилегающей территории (адресные ориентиры)	612085 Кировская область Орчевский район деревня Омеличи дом № 11
2.	Кадастровый номер объекта, по отношению к которому устанавливается прилегающая территория (при наличии)	43:24:010213:21
3.	Сведения о собственнике и (или) ином законном владельце здания, строения, сооружения, земельного участка, а также уполномоченном лице	-
4.	Площадь прилегающей территории (квадратные метры)	1020
5.	Наличие объектов (в том числе благоустройства), расположенных на прилегающей территории с их описанием	-
6.	Описание характерных точек границ прилегающей территории (ориентиры для определения границ прилегающей территории по сторонам света и расстояния от объекта до границ прилегающей территории), координаты характерных точек границ (при их наличии)	Северо-восточная граница прилегающей территории проходит вдоль дороги (L ≈ 48 м) С трех других сторон по периметру граница проходит на расстоянии 6 м от границы земельного участка (L ≈ 150 м)



Масштаб 1:400

Условные обозначения:

	отображается зелёным цветом - граница прилегающей территории
43:24:010213:21	кадастровый номер земельного участка (объекта недвижимости), по отношению к которому устанавливается прилегающая территория (при наличии)
	отображается красным цветом - граница образованного земельного участка; в случае если земельный участок не образован, но имеется ограждение, то граница ограждения, а случае отсутствия ограждения – граница объекта (дома, нежилого здания, строения, сооружения, нестационарного объекта)
	отображается черным цветом – граница и форма объекта

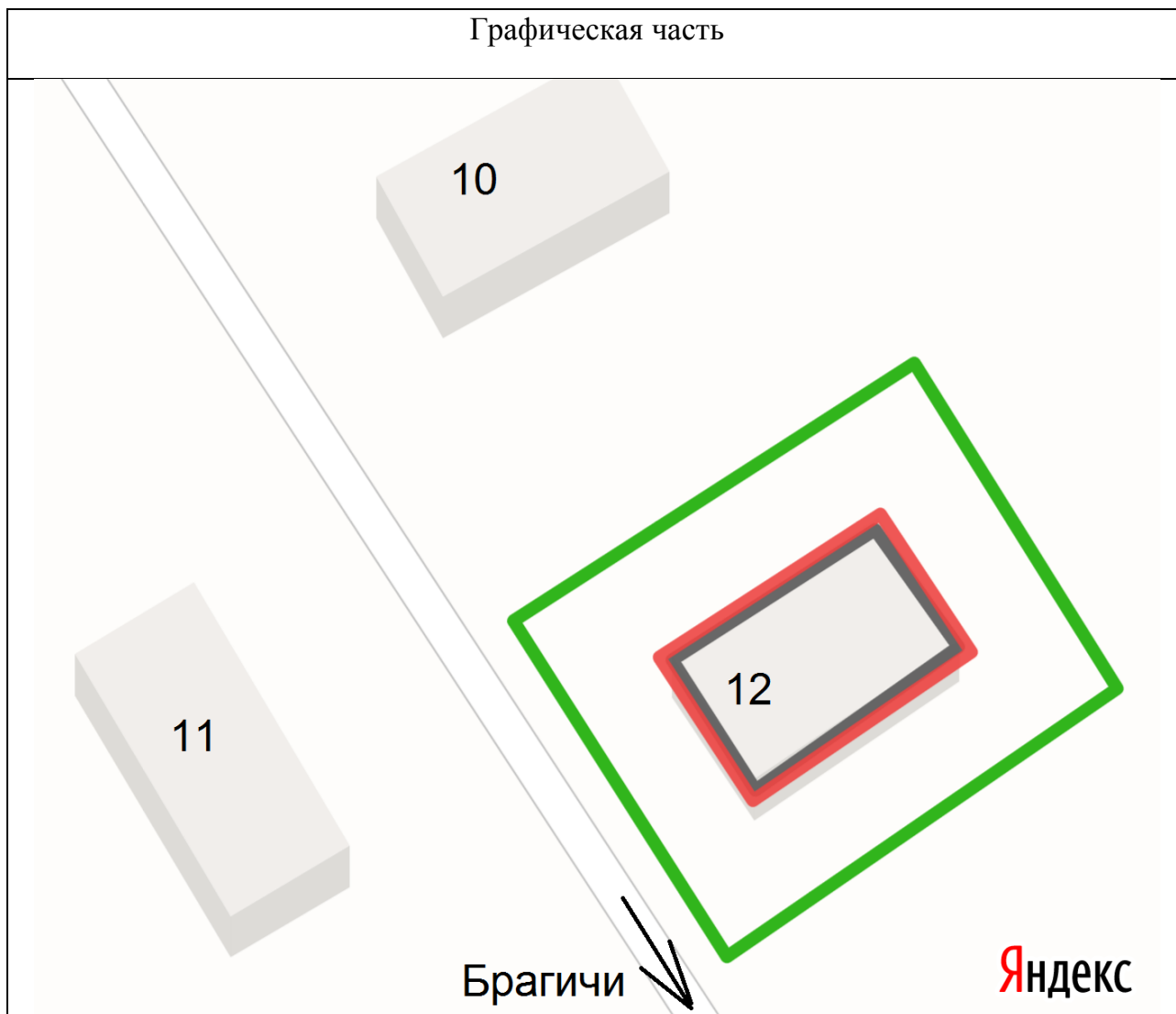
Приложение № 17

к постановлению
администрации Мирнинского
городского поселения
от 21.05.2020 № 124

СХЕМА

**границ прилегающей территории индивидуального жилого дома № 12
в деревне Омеличи Оричевского района Кировской области**

1.	Местоположение прилегающей территории (адресные ориентиры)	612085 Кировская область Оричевский район деревня Омеличи дом № 12
2.	Кадастровый номер объекта, по отношению к которому устанавливается прилегающая территория (при наличии)	-
3.	Сведения о собственнике и (или) ином законном владельце здания, строения, сооружения, земельного участка, а также уполномоченном лице	-
4.	Площадь прилегающей территории (квадратные метры)	490
5.	Наличие объектов (в том числе благоустройства), расположенных на прилегающей территории с их описанием	-
6.	Описание характерных точек границ прилегающей территории (ориентиры для определения границ прилегающей территории по сторонам света и расстояния от объекта до границ прилегающей территории), координаты характерных точек границ (при их наличии)	С четырех сторон по периметру граница проходит на расстоянии 6 м от стен дома (L ≈ 104 м)



Масштаб 1:400

Условные обозначения:

—	отображается зелёным цветом - граница прилегающей территории
-	кадастровый номер земельного участка (объекта недвижимости), по отношению к которому устанавливается прилегающая территория (при наличии)
—	отображается красным цветом - граница образованного земельного участка; в случае если земельный участок не образован, но имеется ограждение, то граница ограждения, а случае отсутствия ограждения – граница объекта (дома, нежилого здания, строения, сооружения, нестационарного объекта)
—	отображается черным цветом – граница и форма объекта

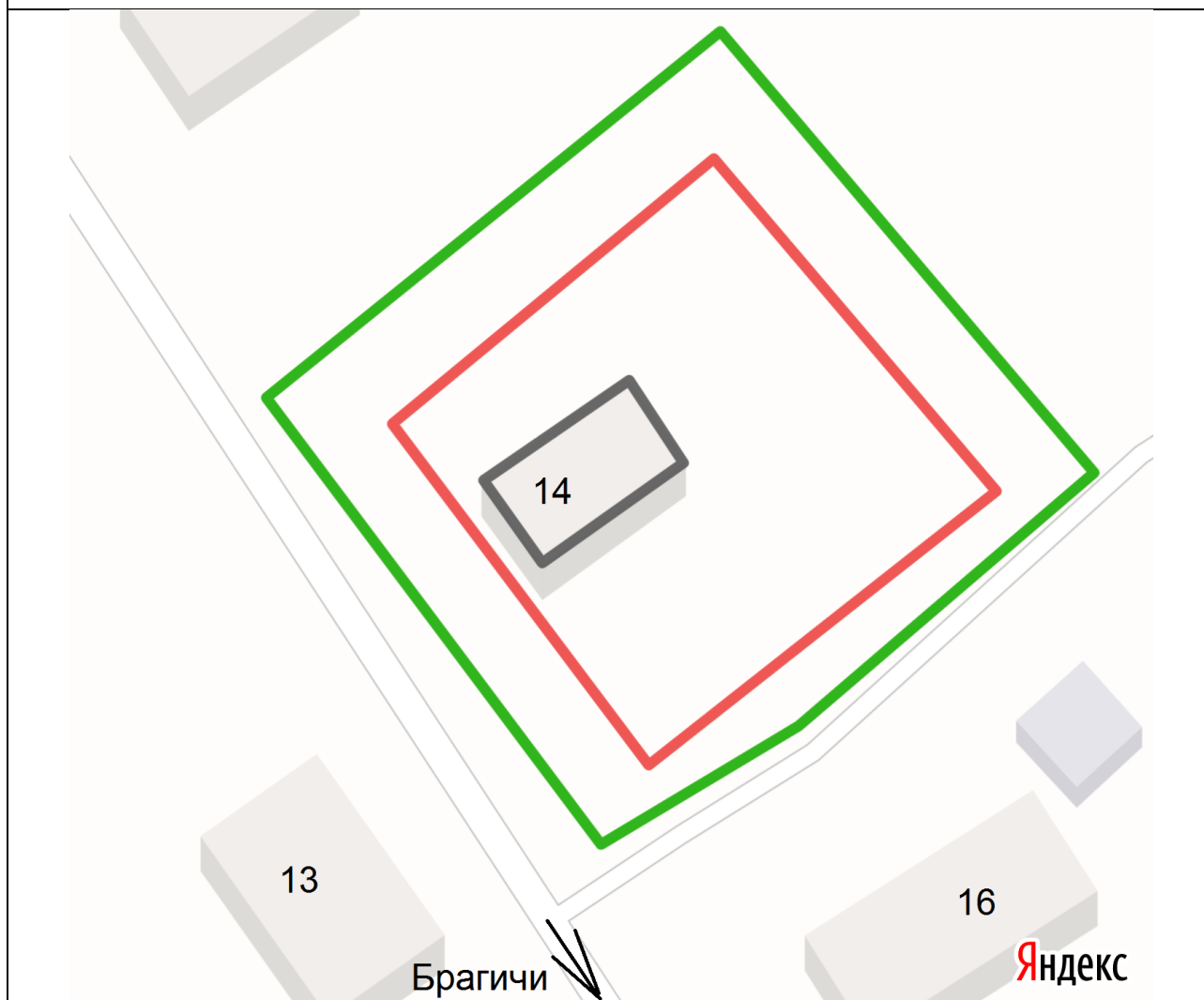
Приложение № 18

к постановлению
 администрации Мирнинского
 городского поселения
 от 21.05.2020 № 124

СХЕМА
границ прилегающей территории индивидуального жилого дома № 14
в деревне Омеличи Оричевского района Кировской области




1.	Местоположение прилегающей территории (адресные ориентиры)	612085 Кировская область Оричевский район деревня Омеличи дом № 14
2.	Кадастровый номер объекта, по отношению к которому устанавливается прилегающая территория (при наличии)	-
3.	Сведения о собственнике и (или) ином законном владельце здания, строения, сооружения, земельного участка, а также уполномоченном лице	-
4.	Площадь прилегающей территории (квадратные метры)	840
5.	Наличие объектов (в том числе благоустройства), расположенных на прилегающей территории с их описанием	-
6.	Описание характерных точек границ прилегающей территории (ориентиры для определения границ прилегающей территории по сторонам света и расстояния от объекта до границ прилегающей территории), координаты характерных точек границ (при их наличии)	Юго-восточная граница прилегающей территории проходит вдоль проезда между домами № 14 и № 16 (L ≈ 44 м) С трех других сторон по периметру граница проходит на расстоянии 6 м от существующего забора (L ≈ 124 м)

Графическая часть



Масштаб 1:400

Условные обозначения:

	отображается зелёным цветом - граница прилегающей территории
-	кадастровый номер земельного участка (объекта недвижимости), по отношению к которому устанавливается прилегающая территория (при наличии)
	отображается красным цветом - граница образованного земельного участка; в случае если земельный участок не образован, но имеется ограждение, то граница ограждения, а случае отсутствия ограждения – граница объекта (дома, нежилого здания, строения, сооружения, нестационарного объекта)
	отображается черным цветом – граница и форма объекта

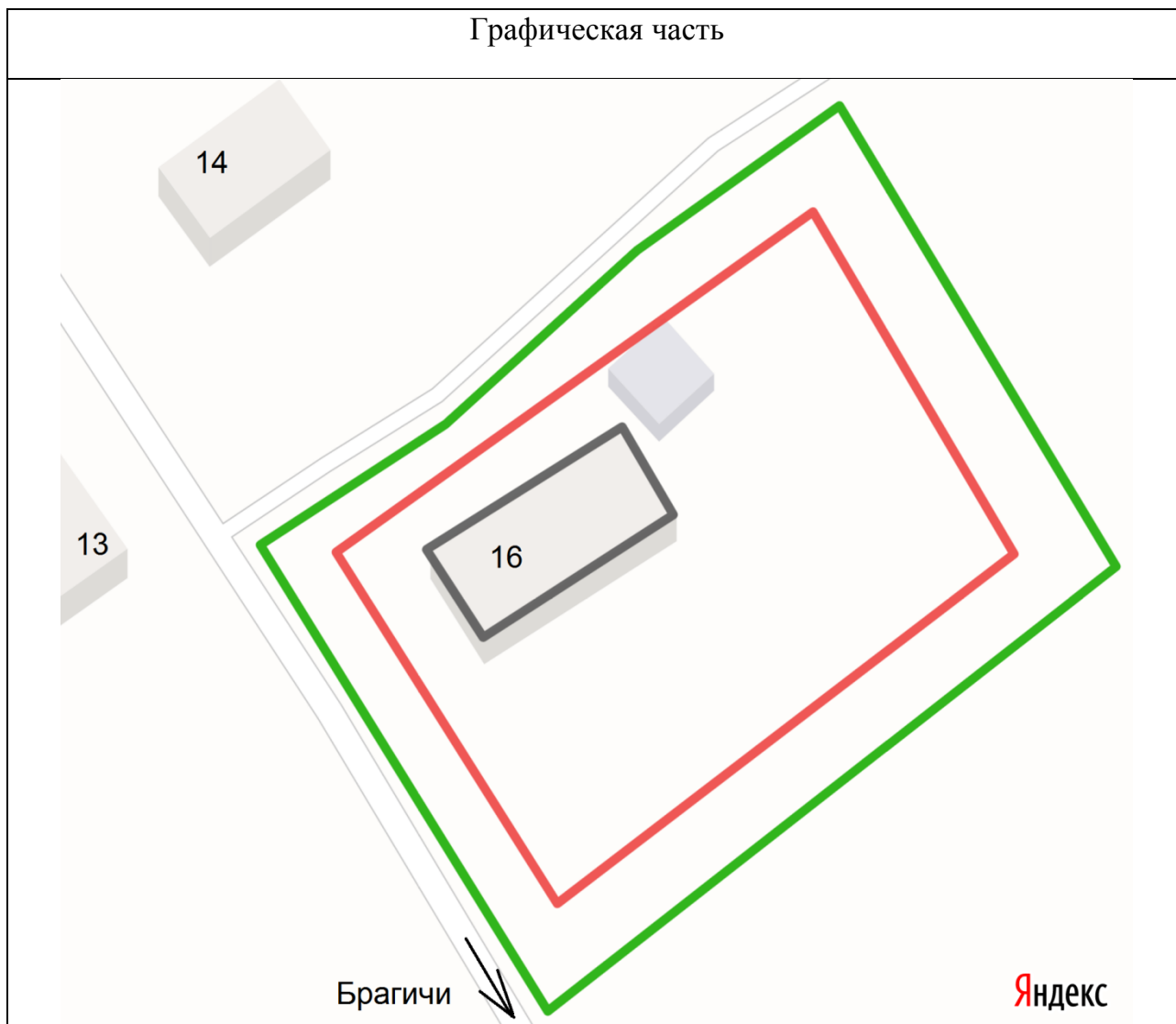
Приложение № 19

к постановлению
 администрации Мирнинского
 городского поселения
 от 21.05.2020 № 124

СХЕМА

**границ прилегающей территории индивидуального жилого дома № 16
 в деревне Омеличи Оричевского района Кировской области**

1.	Местоположение прилегающей территории (адресные ориентиры)	612085 Кировская область Оричевский район деревня Омеличи дом № 16
2.	Кадастровый номер объекта, по отношению к которому устанавливается прилегающая территория (при наличии)	-
3.	Сведения о собственнике и (или) ином законном владельце здания, строения, сооружения, земельного участка, а также уполномоченном лице	-
4.	Площадь прилегающей территории (квадратные метры)	1080
5.	Наличие объектов (в том числе благоустройства), расположенных на прилегающей территории с их описанием	-
6.	Описание характерных точек границ прилегающей территории (ориентиры для определения границ прилегающей территории по сторонам света и расстояния от объекта до границ прилегающей территории), координаты характерных точек границ (при их наличии)	Юго-западная граница прилегающей территории проходит вдоль дороги (L ≈ 46 м) Северо-западная граница проходит вдоль проезда между домами № 16 и № 14 (L ≈ 62 м) Северо-восточная и юго-восточная границы проходят на расстоянии 6 м от существующего забора (L ≈ 108 м)



Условные обозначения:

—	отображается зелёным цветом - граница прилегающей территории
-	кадастровый номер земельного участка (объекта недвижимости), по отношению к которому устанавливается прилегающая территория (при наличии)
—	отображается красным цветом - граница образованного земельного участка; в случае если земельный участок не образован, но имеется ограждение, то граница ограждения, а случае отсутствия ограждения – граница объекта (дома, нежилого здания, строения, сооружения, нестационарного объекта)
—	отображается черным цветом – граница и форма объекта

Приложение № 20

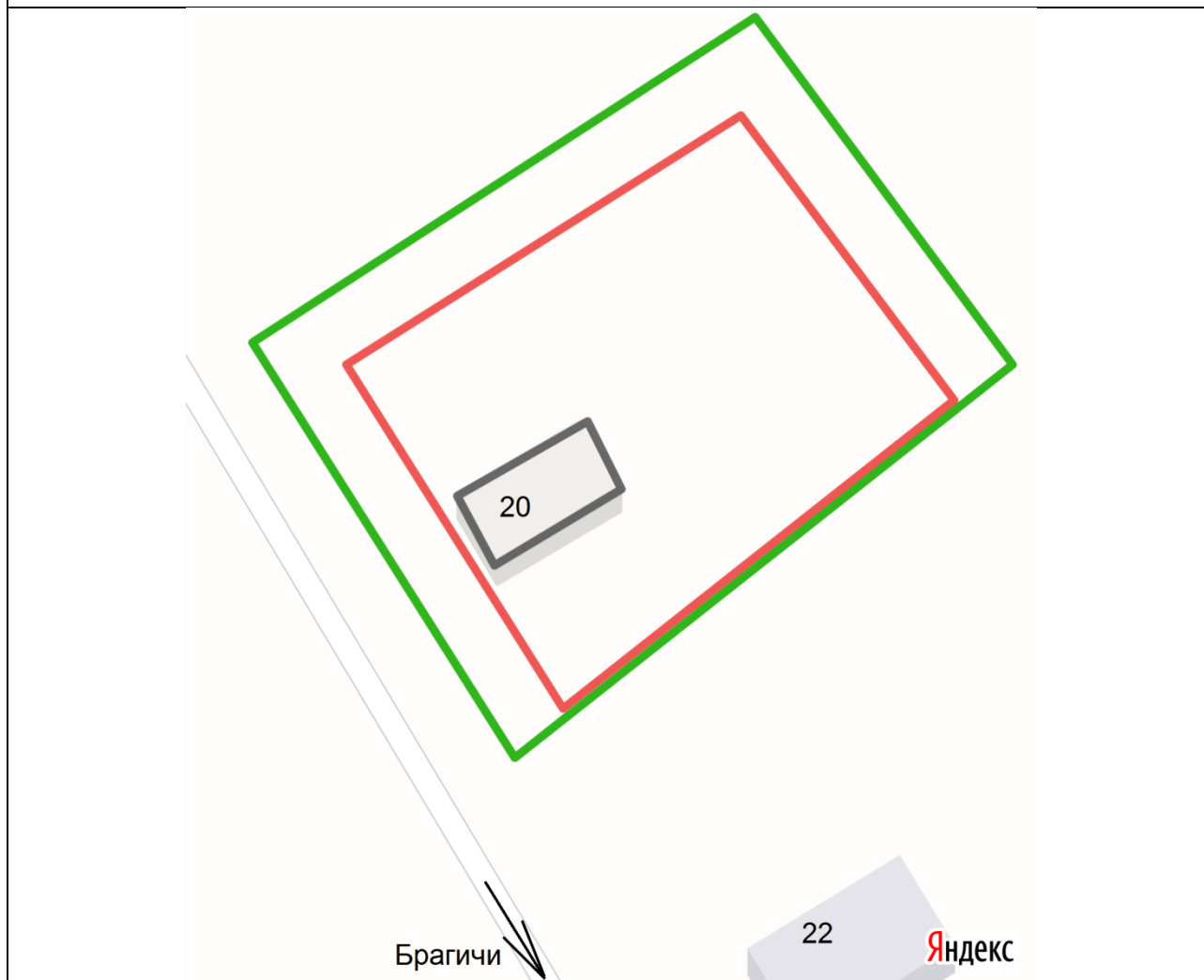
к постановлению
администрации Мирнинского
городского поселения
от 21.05.2020 № 124

СХЕМА

**границ прилегающей территории индивидуального жилого дома № 20
в деревне Омеличи Оричевского района Кировской области**

1.	Местоположение прилегающей территории (адресные ориентиры)	612085 Кировская область Оричевский район деревня Омеличи дом № 20
2.	Кадастровый номер объекта, по отношению к которому устанавливается прилегающая территория (при наличии)	-
3.	Сведения о собственнике и (или) ином законном владельце здания, строения, сооружения, земельного участка, а также уполномоченном лице	-
4.	Площадь прилегающей территории (квадратные метры)	860
5.	Наличие объектов (в том числе благоустройства), расположенных на прилегающей территории с их описанием	-
6.	Описание характерных точек границ прилегающей территории (ориентиры для определения границ прилегающей территории по сторонам света и расстояния от объекта до границ прилегающей территории), координаты характерных точек границ (при их наличии)	Юго-восточная граница прилегающей территории проходит по существующему забору (L ≈ 58 м) С трех других сторон по периметру граница проходит на расстоянии 6 м от существующего забора (L ≈ 142 м)

Графическая часть



Масштаб 1:400

Условные обозначения:

—	отображается зелёным цветом - граница прилегающей территории
-	кадастровый номер земельного участка (объекта недвижимости), по отношению к которому устанавливается прилегающая территория (при наличии)
—	отображается красным цветом - граница образованного земельного участка; в случае если земельный участок не образован, но имеется ограждение, то граница ограждения, а случае отсутствия ограждения – граница объекта (дома, нежилого здания, строения, сооружения, нестационарного объекта)
—	отображается черным цветом – граница и форма объекта

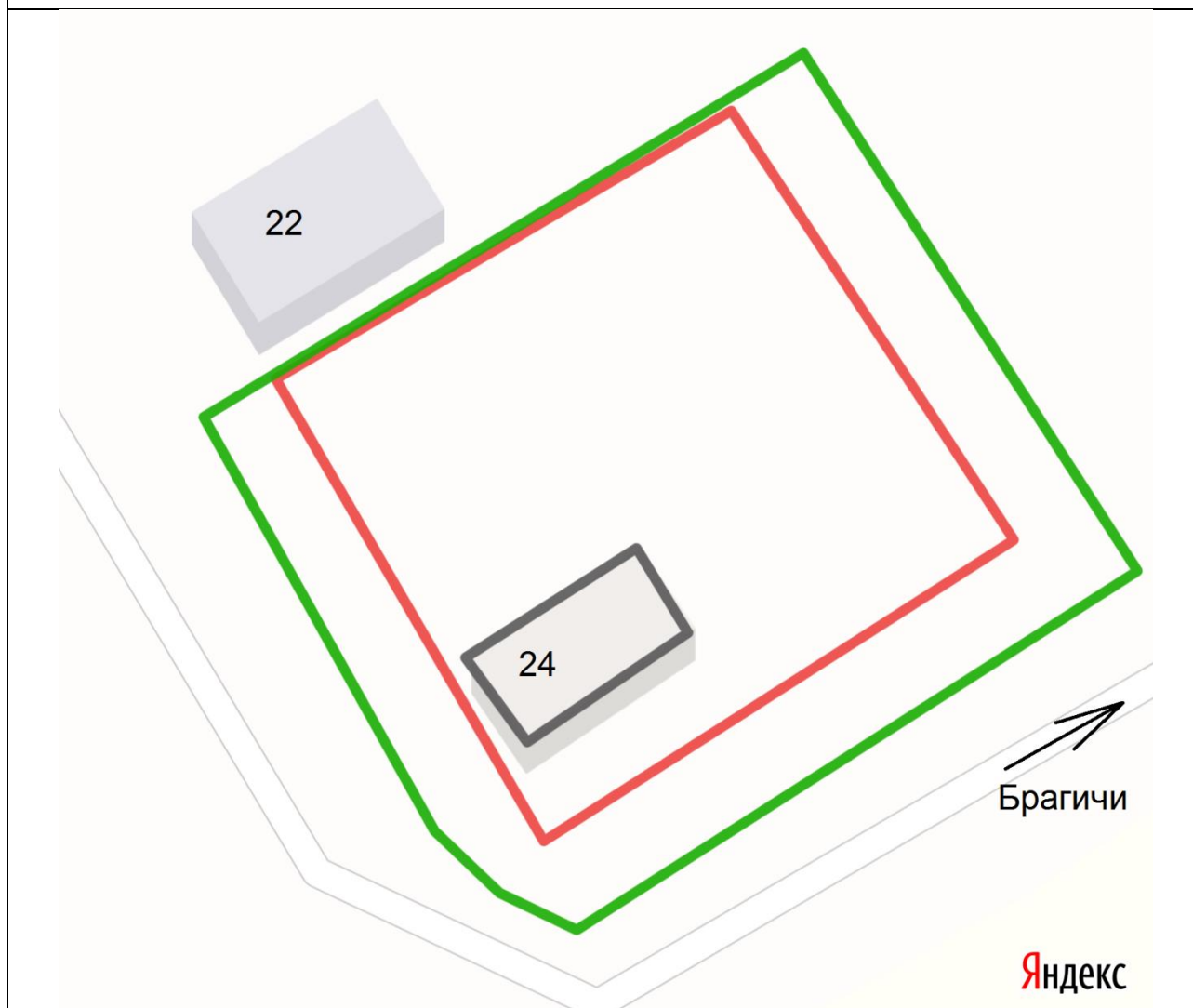
Приложение № 21

к постановлению
 администрации Мирнинского
 городского поселения
 от 21.05.2020 № 124

СХЕМА
границ прилегающей территории индивидуального жилого дома № 24
в деревне Омеличи Оричевского района Кировской области




1.	Местоположение прилегающей территории (адресные ориентиры)	612085 Кировская область Оричевский район деревня Омеличи дом № 24
2.	Кадастровый номер объекта, по отношению к которому устанавливается прилегающая территория (при наличии)	-
3.	Сведения о собственнике и (или) ином законном владельце здания, строения, сооружения, земельного участка, а также уполномоченном лице	-
4.	Площадь прилегающей территории (квадратные метры)	900
5.	Наличие объектов (в том числе благоустройства), расположенных на прилегающей территории с их описанием	-
6.	Описание характерных точек границ прилегающей территории (ориентиры для определения границ прилегающей территории по сторонам света и расстояния от объекта до границ прилегающей территории), координаты характерных точек границ (при их наличии)	Северо-западная граница проходит по существующему забору (L ≈ 53 м) Северо-восточная и юго-восточная границы проходят на расстоянии 6 м от существующего забора (L ≈ 47 м) Юго-западная граница проходит вдоль дороги (L ≈ 49 м)

Графическая часть



Масштаб 1:400

Условные обозначения:

	отображается зелёным цветом - граница прилегающей территории
-	кадастровый номер земельного участка (объекта недвижимости), по отношению к которому устанавливается прилегающая территория (при наличии)
	отображается красным цветом - граница образованного земельного участка; в случае если земельный участок не образован, но имеется ограждение, то граница ограждения, а случае отсутствия ограждения – граница объекта (дома, нежилого здания, строения, сооружения, нестационарного объекта)
	отображается черным цветом – граница и форма объекта

Приложение № 22

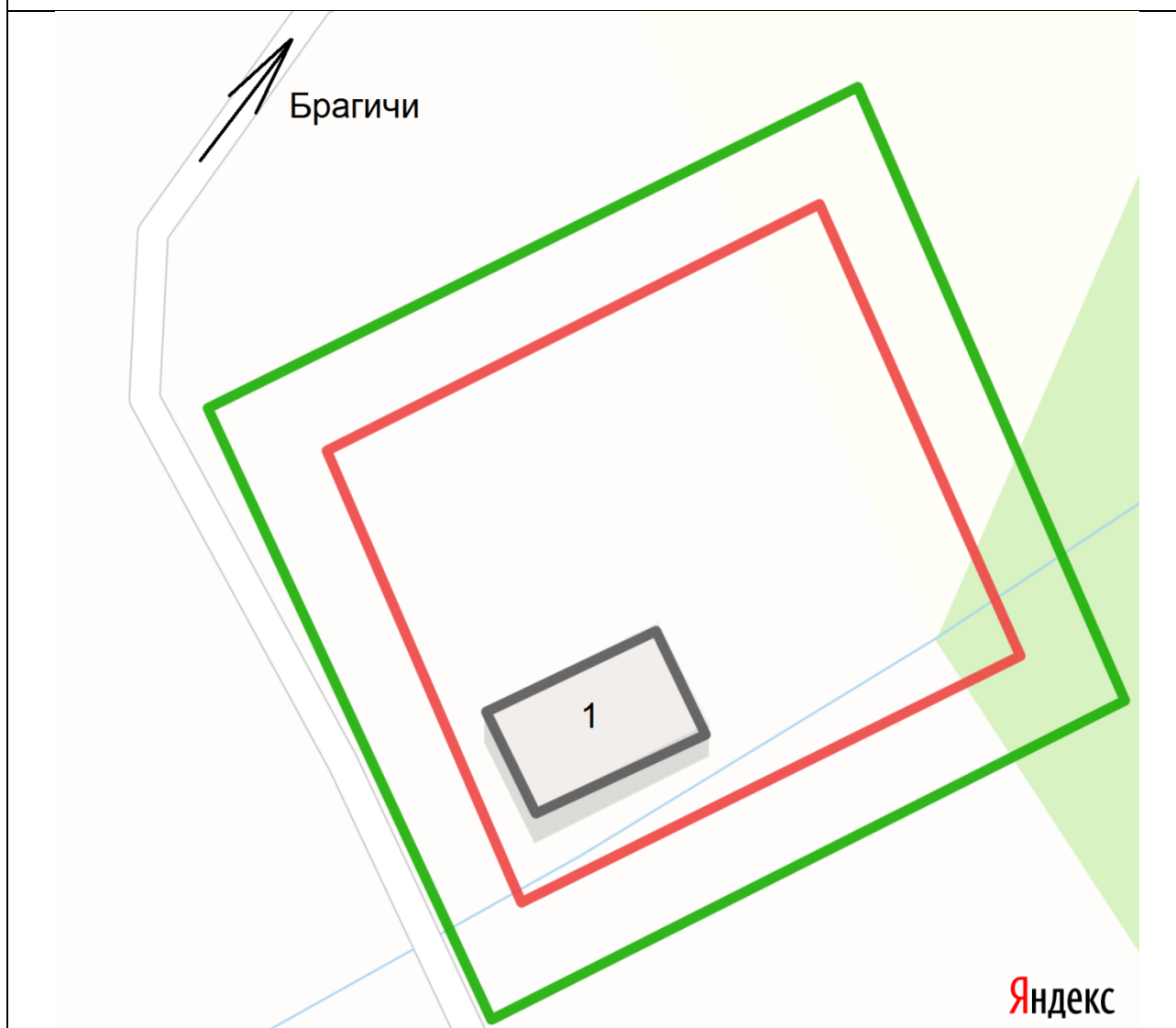
к постановлению
администрации Мирнинского
городского поселения
от 21.05.2020 № 124

СХЕМА

**границ прилегающей территории индивидуального жилого дома № 1
в деревне Корсаки Орчевского района Кировской области**




1.	Местоположение прилегающей территории (адресные ориентиры)	612085 Кировская область Орчевский район деревня Корсаки дом № 1
2.	Кадастровый номер объекта, по отношению к которому устанавливается прилегающая территория (при наличии)	-
3.	Сведения о собственнике и (или) ином законном владельце здания, строения, сооружения, земельного участка, а также уполномоченном лице	-
4.	Площадь прилегающей территории (квадратные метры)	1100
5.	Наличие объектов (в том числе благоустройства), расположенных на прилегающей территории с их описанием	-
6.	Описание характерных точек границ прилегающей территории (ориентиры для определения границ прилегающей территории по сторонам света и расстояния от объекта до границ прилегающей территории), координаты характерных точек границ (при их наличии)	С четырех сторон по периметру граница прилегающей территории проходит на расстоянии 6 м от существующего забора (L ≈ 210 м)

Графическая часть



Масштаб 1:400

Условные обозначения:

	отображается зелёным цветом - граница прилегающей территории
-	кадастровый номер земельного участка (объекта недвижимости), по отношению к которому устанавливается прилегающая территория (при наличии)
	отображается красным цветом - граница образованного земельного участка; в случае если земельный участок не образован, но имеется ограждение, то граница ограждения, а случае отсутствия ограждения – граница объекта (дома, нежилого здания, строения, сооружения, нестационарного объекта)
	отображается черным цветом – граница и форма объекта