

**АДМИНИСТРАЦИЯ МИРНИНСКОГО ГОРОДСКОГО ПОСЕЛЕНИЯ
ОРИЧЕВСКОГО РАЙОНА КИРОВСКОЙ ОБЛАСТИ**

ПОСТАНОВЛЕНИЕ

28.06.2021

№ 133

пгт Мирный

**О внесении изменений в постановление администрации
Мирнинского городского поселения от 23.10.2019 № 283 «Об утверждении
границ прилегающих территорий индивидуальных жилых домов
в пгт Мирный»**

В соответствии с законом Кировской области от 03.12.2018 № 197-ЗО «О порядке определения границ прилегающих территорий для целей благоустройства в Кировской области», Уставом муниципального образования Мирнинское городское поселение, Правилами благоустройства территории Мирнинского городского поселения Оричевского района Кировской области, утвержденными решением Мирнинской поселковой Думы от 19.10.2017 № 2/1 (с изменениями), администрация Мирнинского городского поселения **ПОСТАНОВЛЯЕТ:**

1. Внести изменения в постановление администрации Мирнинского городского поселения от 23.10.2019 № 283 «Об утверждении границ прилегающих территорий индивидуальных жилых домов в пгт Мирный» дополнив пункт 1 подпунктом 1.35. следующего содержания: «для дома № 35 по улице Октябрьская в пгт Мирный Оричевского района Кировской области согласно приложению № 35.».

2. Опубликовать настоящее постановление в Информационном бюллетене органов местного самоуправления Мирнинского городского поселения Оричевского района Кировской области и разместить на официальном сайте Мирнинского городского поселения.

3. Направить настоящее постановление собственникам индивидуального жилого дома.

Глава Мирнинского
городского поселения

И.Н. Смердова

ПОДГОТОВЛЕНО

Заместитель главы администрации

О.В. Мокерова

Разослать: прокуратура района, собственник индивидуального жилого дома.

Приложение

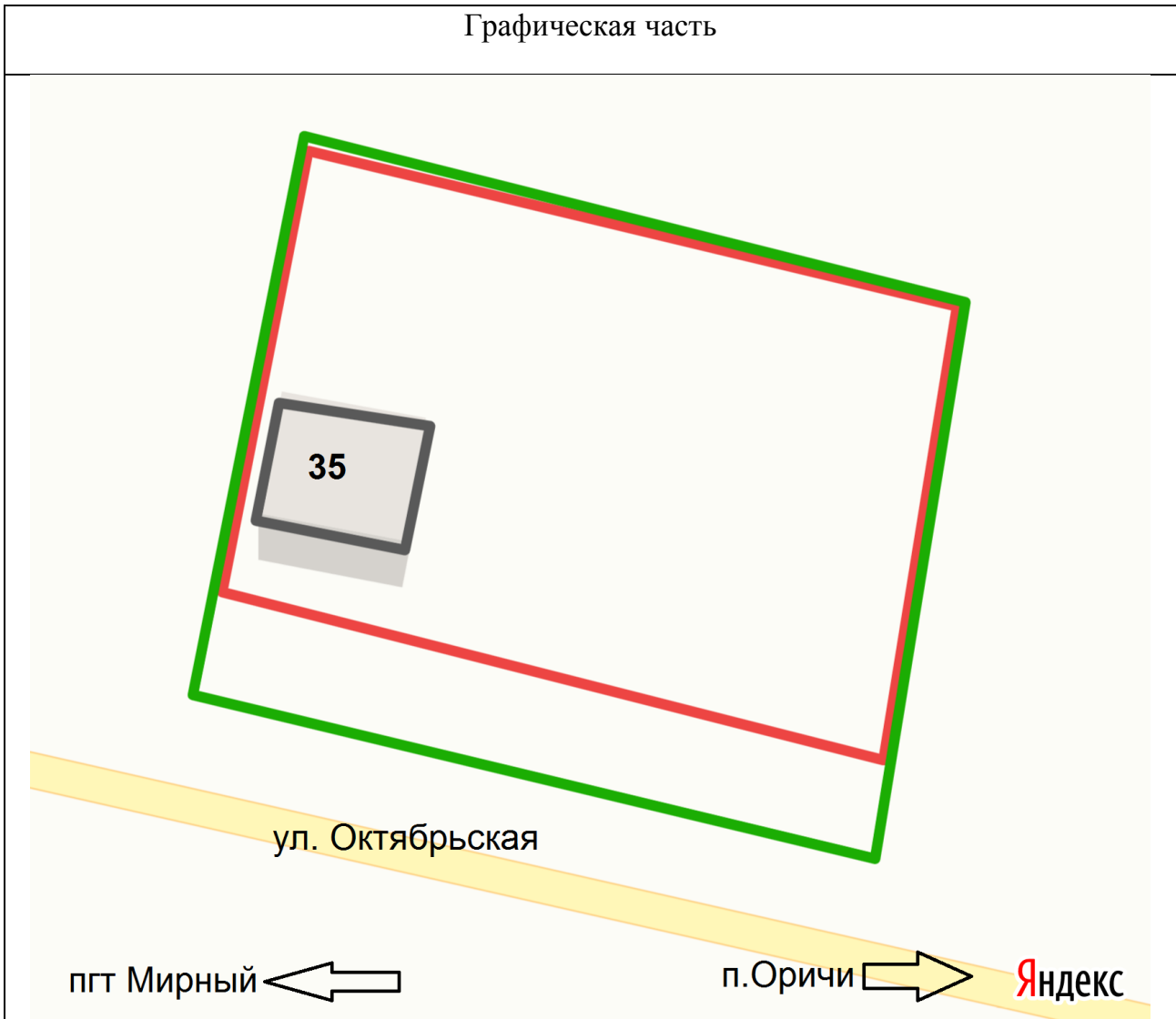
к постановлению
администрации Мирнинского
городского поселения
от 28.06.2021 № 133

СХЕМА

**границ прилегающей территории индивидуального жилого дома № 35
по улице Октябрьской в пгт Мирный Орчевского района
Кировской области**




1.	Местоположение прилегающей территории (адресные ориентиры)	612085 Кировская область Орчевский район пгт Мирный улица Октябрьская дом № 35
2.	Кадастровый номер объекта, по отношению к которому устанавливается прилегающая территория (при наличии)	43:24:310303:455
3.	Сведения о собственнике и (или) ином законном владельце здания, строения, сооружения, земельного участка, а также уполномоченном лице	-
4.	Площадь прилегающей территории (квадратные метры)	400
5.	Наличие объектов (в том числе благоустройства), расположенных на прилегающей территории с их описанием	-
6.	Описание характерных точек границ прилегающей территории (ориентиры для определения границ прилегающей территории по сторонам света и расстояния от объекта до границ прилегающей территории), координаты характерных точек границ (при их наличии)	Южная граница прилегающей территории проходит на расстоянии 6 м от границы земельного участка ($L \approx 52$ м) С трех других сторон по периметру граница прилегающей территории проходит по границе земельного участка ($L \approx 135$ м)

Графическая часть



Масштаб 1:400

Условные обозначения:

	отображается зелёным цветом - граница прилегающей территории
43:24:310303:455	кадастровый номер земельного участка (объекта недвижимости), по отношению к которому устанавливается прилегающая территория (при наличии)
	отображается красным цветом - граница образованного земельного участка; в случае если земельный участок не образован, но имеется ограждение, то граница ограждения, а случае отсутствия ограждения – граница объекта (дома, нежилого здания, строения, сооружения, нестационарного объекта)
	отображается черным цветом – граница и форма объекта