

**АДМИНИСТРАЦИЯ МИРНИНСКОГО ГОРОДСКОГО ПОСЕЛЕНИЯ
ОРИЧЕВСКОГО РАЙОНА КИРОВСКОЙ ОБЛАСТИ**

ПОСТАНОВЛЕНИЕ

16.06.2020

№ 147

пгт Мирный

**Об утверждении границ прилегающих территорий
индивидуальных жилых домов в деревнях
Тихоненки, Якуничи и Березины**

В соответствии с законом Кировской области от 03.12.2018 № 197-ЗО «О порядке определения границ прилегающих территорий для целей благоустройства в Кировской области», Уставом муниципального образования Мирнинское городское поселение, Правилами благоустройства территории Мирнинского городского поселения Оричевского района Кировской области, утвержденными решением Мирнинской поселковой Думы от 19.10.2017 № 2/1 (с изменениями), администрация Мирнинского городского поселения ПОСТАНОВЛЯЕТ:

1. Утвердить границы прилегающих территорий индивидуальных жилых домов в деревне Тихоненки:

1.1. для индивидуального жилого дома № 9 в деревне Тихоненки Оричевского района Кировской области согласно приложению № 1;

1.2. для индивидуального жилого дома № 11 в деревне Тихоненки Оричевского района Кировской области согласно приложению № 2;

1.3. для индивидуального жилого дома № 15 в деревне Тихоненки Оричевского района Кировской области согласно приложению № 3;

1.4. для индивидуального жилого дома № 16 в деревне Тихоненки Оричевского района Кировской области согласно приложению № 4;

1.5. для индивидуального жилого дома № 17 в деревне Тихоненки Оричевского района Кировской области согласно приложению № 5.

1.6. для индивидуального жилого дома № 18 в деревне Тихоненки Оричевского района Кировской области согласно приложению № 6;

1.7. для индивидуального жилого дома № 19 в деревне Тихоненки Оричевского района Кировской области согласно приложению № 7;

1.8. для индивидуального жилого дома № 20 в деревне Тихоненки Оричевского района Кировской области согласно приложению № 8.

2. Утвердить границы прилегающих территорий индивидуальных жилых домов в деревне Якуничи:

2.1. для индивидуального жилого дома № 3 в деревне Якуничи Оричевского района Кировской области согласно приложению № 9;

2.2. для индивидуального жилого дома № 6 в деревне Якуничи Оричевского района Кировской области согласно приложению № 10.

3. Утвердить границы прилегающих территорий индивидуальных жилых домов в деревне Березины:

3.1. для индивидуального жилого дома № 1 в деревне Березины Оричевского района Кировской области согласно приложению № 11;

3.2. для индивидуального жилого дома № 4 в деревне Березины Оричевского района Кировской области согласно приложению № 12.

4. Опубликовать настоящее постановление в Информационном бюллетене органов местного самоуправления Мирнинского городского поселения Оричевского района Кировской области и разместить на официальном сайте Мирнинского городского поселения.

5. Направить настоящее постановление собственникам индивидуальных жилых домов.

Исполняющий обязанности главы
администрации Мирнинского
городского поселения

О.В. Мокерова

ПОДГОТОВЛЕНО

Заместитель главы администрации

О.В. Мокерова

Разослать: прокуратура района, собственники жилых домов.

Приложение № 1

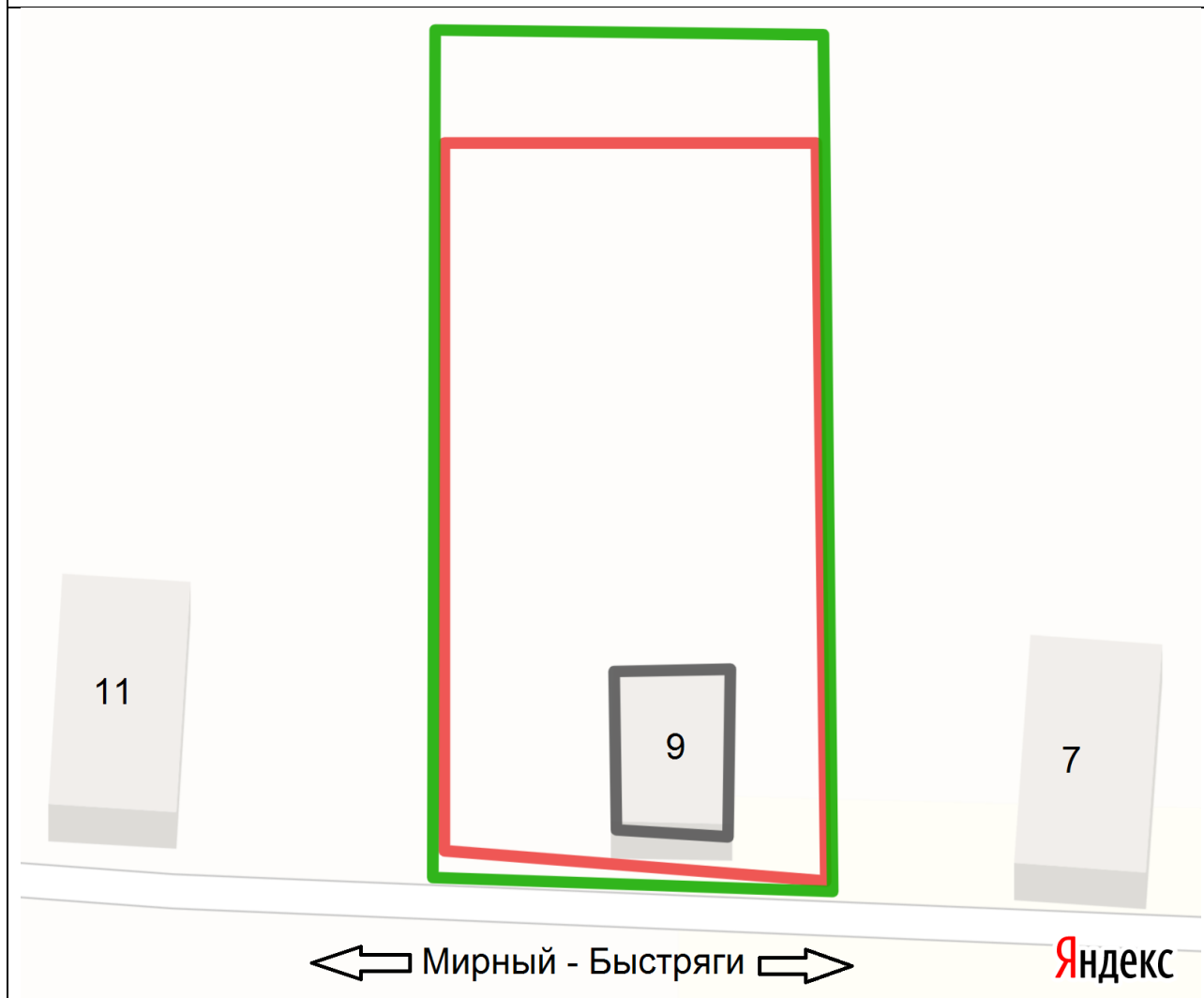
к постановлению
 администрации Мирнинского
 городского поселения
 от 16.06.2020 № 147

СХЕМА

**границ прилегающей территории индивидуального жилого дома № 9
 в деревне Тихоненки Оричевского района Кировской области**

1.	Местоположение прилегающей территории (адресные ориентиры)	612085 Кировская область Оричевский район деревня Тихоненки дом № 9
2.	Кадастровый номер объекта, по отношению к которому устанавливается прилегающая территория (при наличии)	-
3.	Сведения о собственнике и (или) ином законном владельце здания, строения, сооружения, земельного участка, а также уполномоченном лице	-
4.	Площадь прилегающей территории (квадратные метры)	260
5.	Наличие объектов (в том числе благоустройства), расположенных на прилегающей территории с их описанием	-
6.	Описание характерных точек границ прилегающей территории (ориентиры для определения границ прилегающей территории по сторонам света и расстояния от объекта до границ прилегающей территории), координаты характерных точек границ (при их наличии)	Северная граница прилегающей территории проходит на расстоянии 6 м от существующего забора (L ≈ 25 м) Восточная граница проходит по существующему забору (L ≈ 57 м) Южная граница проходит вдоль дороги (L ≈ 26 м) Западная граница проходит по существующему забору (L ≈ 57 м)

Графическая часть



Масштаб 1:400

Условные обозначения:

—	отображается зелёным цветом - граница прилегающей территории
-	кадастровый номер земельного участка (объекта недвижимости), по отношению к которому устанавливается прилегающая территория (при наличии)
—	отображается красным цветом - граница образованного земельного участка; в случае если земельный участок не образован, но имеется ограждение, то граница ограждения, а случае отсутствия ограждения – граница объекта (дома, нежилого здания, строения, сооружения, нестационарного объекта)
—	отображается черным цветом – граница и форма объекта

Приложение № 2

к постановлению
 администрации Мирнинского
 городского поселения
 от 16.06.2020 № 147

СХЕМА

**границ прилегающей территории индивидуального жилого дома № 11
 в деревне Тихоненки Оричевского района Кировской области**

1.	Местоположение прилегающей территории (адресные ориентиры)	612085 Кировская область Оричевский район деревня Тихоненки дом № 11
2.	Кадастровый номер объекта, по отношению к которому устанавливается прилегающая территория (при наличии)	-
3.	Сведения о собственнике и (или) ином законном владельце здания, строения, сооружения, земельного участка, а также уполномоченном лице	-
4.	Площадь прилегающей территории (квадратные метры)	480
5.	Наличие объектов (в том числе благоустройства), расположенных на прилегающей территории с их описанием	-
6.	Описание характерных точек границ прилегающей территории (ориентиры для определения границ прилегающей территории по сторонам света и расстояния от объекта до границ прилегающей территории), координаты характерных точек границ (при их наличии)	Северная граница прилегающей территории проходит на расстоянии 6 м от существующего забора (L ≈ 55 м) Восточная граница проходит по существующему забору (L ≈ 81 м) Южная граница проходит вдоль дороги (L ≈ 55 м) Западная граница проходит по существующему забору (L ≈ 82 м)

Графическая часть



Масштаб 1:400

Условные обозначения:

—	отображается зелёным цветом - граница прилегающей территории
-	кадастровый номер земельного участка (объекта недвижимости), по отношению к которому устанавливается прилегающая территория (при наличии)
—	отображается красным цветом - граница образованного земельного участка; в случае если земельный участок не образован, но имеется ограждение, то граница ограждения, а случае отсутствия ограждения – граница объекта (дома, нежилого здания, строения, сооружения, нестационарного объекта)
—	отображается черным цветом – граница и форма объекта

Приложение № 3

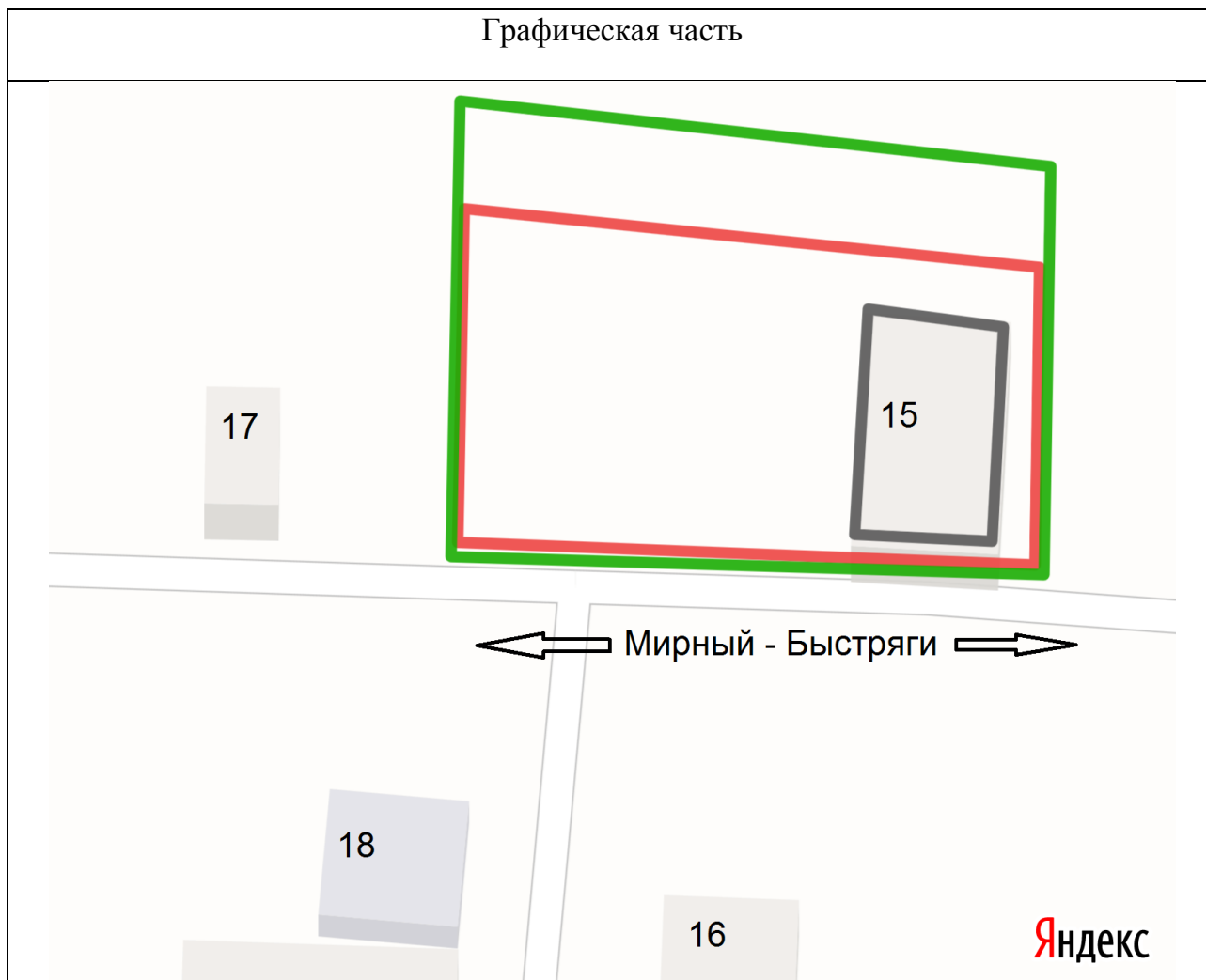
к постановлению
 администрации Мирнинского
 городского поселения
 от 16.06.2020 № 147

СХЕМА

**границ прилегающей территории индивидуального жилого дома № 15
 в деревне Тихоненки Оричевского района Кировской области**




1.	Местоположение прилегающей территории (адресные ориентиры)	612085 Кировская область Оричевский район деревня Тихоненки дом № 15
2.	Кадастровый номер объекта, по отношению к которому устанавливается прилегающая территория (при наличии)	-
3.	Сведения о собственнике и (или) ином законном владельце здания, строения, сооружения, земельного участка, а также уполномоченном лице	-
4.	Площадь прилегающей территории (квадратные метры)	340
5.	Наличие объектов (в том числе благоустройства), расположенных на прилегающей территории с их описанием	-
6.	Описание характерных точек границ прилегающей территории (ориентиры для определения границ прилегающей территории по сторонам света и расстояния от объекта до границ прилегающей территории), координаты характерных точек границ (при их наличии)	Северная граница прилегающей территории проходит на расстоянии 6 м от существующего забора ($L \approx 41$ м) Восточная граница проходит по существующему забору ($L \approx 28$ м) Южная граница проходит вдоль дороги ($L \approx 41$ м) Западная граница проходит по существующему забору ($L \approx 29$ м)

Графическая часть



Масштаб 1:400

Условные обозначения:

	отображается зелёным цветом - граница прилегающей территории
-	кадастровый номер земельного участка (объекта недвижимости), по отношению к которому устанавливается прилегающая территория (при наличии)
	отображается красным цветом - граница образованного земельного участка; в случае если земельный участок не образован, но имеется ограждение, то граница ограждения, а случае отсутствия ограждения – граница объекта (дома, нежилого здания, строения, сооружения, нестационарного объекта)
	отображается черным цветом – граница и форма объекта

Приложение № 4

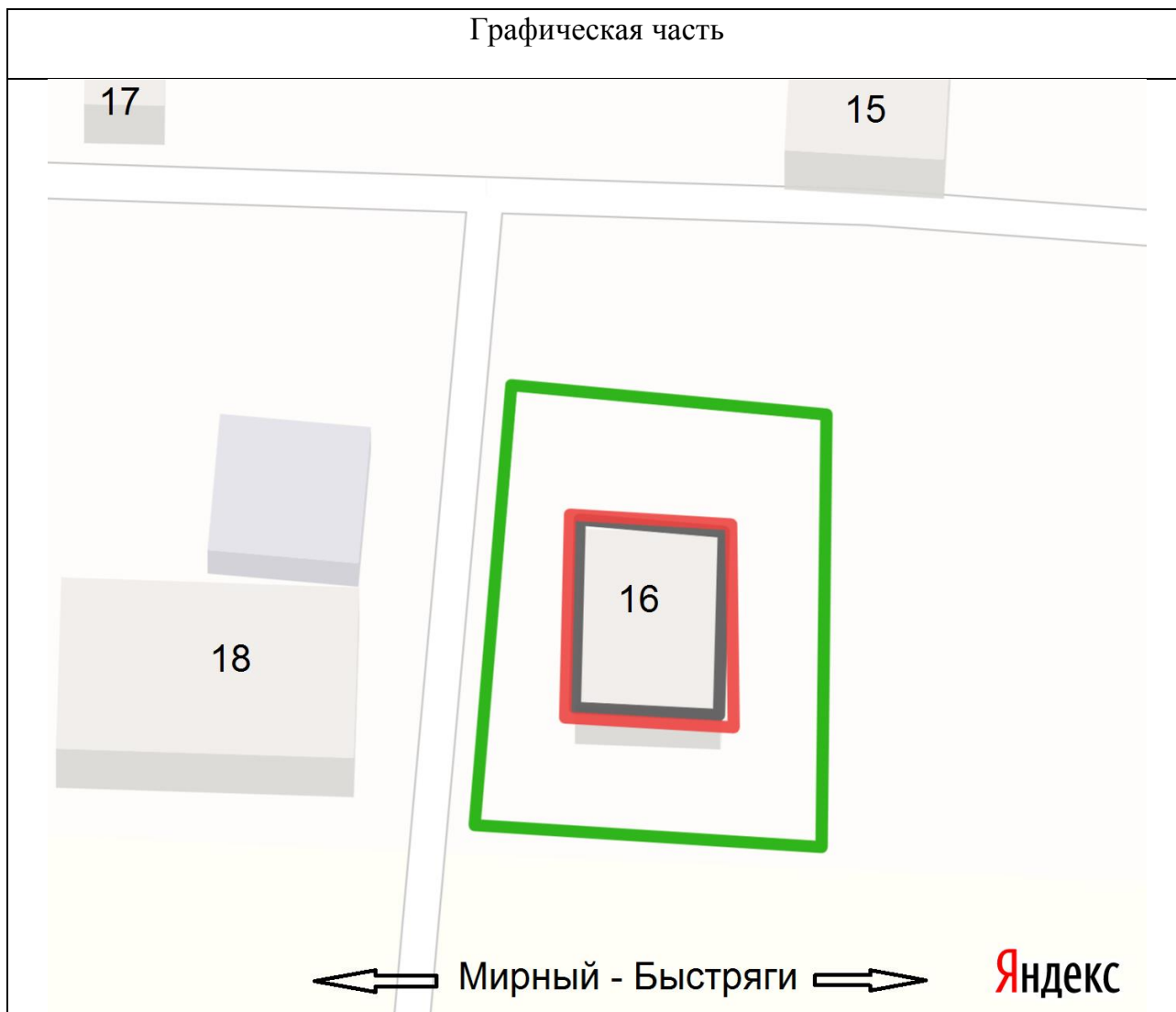
к постановлению
 администрации Мирнинского
 городского поселения
 от 16.06.2020 № 147

СХЕМА

**границ прилегающей территории индивидуального жилого дома № 16
 в деревне Тихоненки Оричевского района Кировской области**




1.	Местоположение прилегающей территории (адресные ориентиры)	612085 Кировская область Оричевский район деревня Тихоненки дом № 16
2.	Кадастровый номер объекта, по отношению к которому устанавливается прилегающая территория (при наличии)	-
3.	Сведения о собственнике и (или) ином законном владельце здания, строения, сооружения, земельного участка, а также уполномоченном лице	-
4.	Площадь прилегающей территории (квадратные метры)	450
5.	Наличие объектов (в том числе благоустройства), расположенных на прилегающей территории с их описанием	-
6.	Описание характерных точек границ прилегающей территории (ориентиры для определения границ прилегающей территории по сторонам света и расстояния от объекта до границ прилегающей территории), координаты характерных точек границ (при их наличии)	Западная граница прилегающей территории проходит вдоль дороги ($L \approx 28$ м) С трех других сторон по периметру граница проходит на расстоянии 6 м от стен дома ($L \approx 69$ м)

Графическая часть



Масштаб 1:400

Условные обозначения:

	отображается зелёным цветом - граница прилегающей территории
-	кадастровый номер земельного участка (объекта недвижимости), по отношению к которому устанавливается прилегающая территория (при наличии)
	отображается красным цветом - граница образованного земельного участка; в случае если земельный участок не образован, но имеется ограждение, то граница ограждения, а случае отсутствия ограждения – граница объекта (дома, нежилого здания, строения, сооружения, нестационарного объекта)
	отображается черным цветом – граница и форма объекта

Приложение № 5


к постановлению
 администрации Мирнинского
 городского поселения
 от 16.06.2020 № 147

СХЕМА

**границ прилегающей территории индивидуального жилого дома № 17
 в деревне Тихоненки Оричевского района Кировской области**

1.	Местоположение прилегающей территории (адресные ориентиры)	612085 Кировская область Оричевский район деревня Тихоненки дом № 17
2.	Кадастровый номер объекта, по отношению к которому устанавливается прилегающая территория (при наличии)	-
3.	Сведения о собственнике и (или) ином законном владельце здания, строения, сооружения, земельного участка, а также уполномоченном лице	-
4.	Площадь прилегающей территории (квадратные метры)	300
5.	Наличие объектов (в том числе благоустройства), расположенных на прилегающей территории с их описанием	-
6.	Описание характерных точек границ прилегающей территории (ориентиры для определения границ прилегающей территории по сторонам света и расстояния от объекта до границ прилегающей территории), координаты характерных точек границ (при их наличии)	Северная граница прилегающей территории проходит на расстоянии 6 м от существующего забора (L ≈ 47 м) Восточная граница проходит по существующему забору (L ≈ 68 м) Южная граница проходит вдоль дороги (L ≈ 35 м) Западная граница проходит по существующему забору (L ≈ 49 м)

Графическая часть



Масштаб 1:400

Условные обозначения:

— (green line)	отображается зелёным цветом - граница прилегающей территории
-	кадастровый номер земельного участка (объекта недвижимости), по отношению к которому устанавливается прилегающая территория (при наличии)
— (red line)	отображается красным цветом - граница образованного земельного участка; в случае если земельный участок не образован, но имеется ограждение, то граница ограждения, а случае отсутствия ограждения – граница объекта (дома, нежилого здания, строения, сооружения, нестационарного объекта)
— (black line)	отображается черным цветом – граница и форма объекта

Приложение № 6

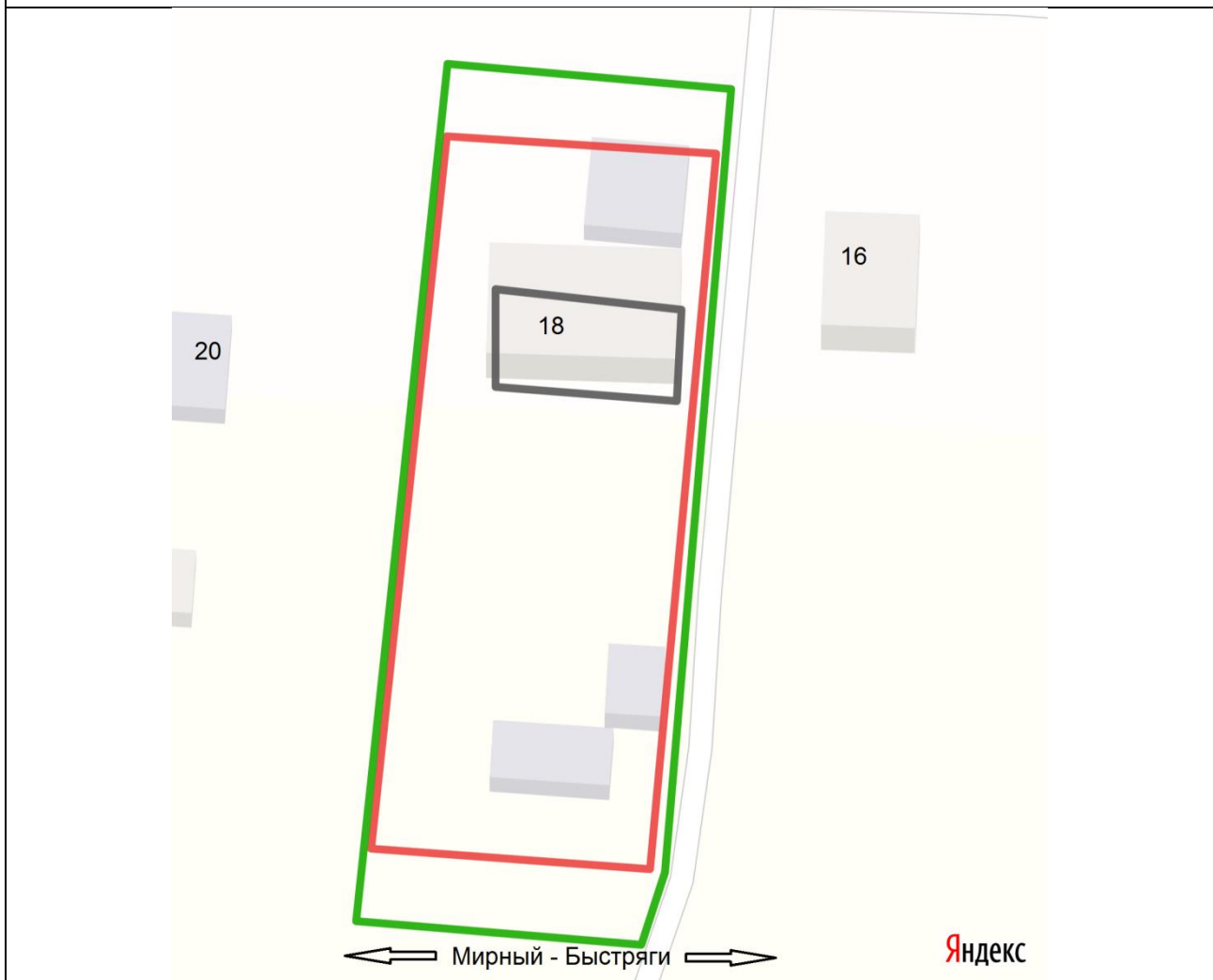
к постановлению
администрации Мирнинского
городского поселения
от 16.06.2020 № 147

СХЕМА

**границ прилегающей территории индивидуального жилого дома № 18
в деревне Тихоненки Оричевского района Кировской области**

1.	Местоположение прилегающей территории (адресные ориентиры)	612085 Кировская область Оричевский район деревня Тихоненки дом № 18
2.	Кадастровый номер объекта, по отношению к которому устанавливается прилегающая территория (при наличии)	-
3.	Сведения о собственнике и (или) ином законном владельце здания, строения, сооружения, земельного участка, а также уполномоченном лице	-
4.	Площадь прилегающей территории (квадратные метры)	500
5.	Наличие объектов (в том числе благоустройства), расположенных на прилегающей территории с их описанием	-
6.	Описание характерных точек границ прилегающей территории (ориентиры для определения границ прилегающей территории по сторонам света и расстояния от объекта до границ прилегающей территории), координаты характерных точек границ (при их наличии)	Северная граница прилегающей территории проходит на расстоянии 6 м от существующего забора ($L \approx 28$ м) Восточная граница проходит вдоль дороги ($L \approx 86$ м) Южная граница проходит на расстоянии 6 м от существующего забора ($L \approx 28$ м) Западная граница проходит по существующему забору ($L \approx 86$ м)

Графическая часть



Масштаб 1:400

Условные обозначения:

—	отображается зелёным цветом - граница прилегающей территории
-	кадастровый номер земельного участка (объекта недвижимости), по отношению к которому устанавливается прилегающая территория (при наличии)
—	отображается красным цветом - граница образованного земельного участка; в случае если земельный участок не образован, но имеется ограждение, то граница ограждения, а случае отсутствия ограждения – граница объекта (дома, нежилого здания, строения, сооружения, нестационарного объекта)
—	отображается черным цветом – граница и форма объекта

Приложение № 7

к постановлению
 администрации Мирнинского
 городского поселения
 от 16.06.2020 № 147

СХЕМА

**границ прилегающей территории индивидуального жилого дома № 19
 в деревне Тихоненки Оричевского района Кировской области**




1.	Местоположение прилегающей территории (адресные ориентиры)	612085 Кировская область Оричевский район деревня Тихоненки дом № 19
2.	Кадастровый номер объекта, по отношению к которому устанавливается прилегающая территория (при наличии)	43:24:010206:16
3.	Сведения о собственнике и (или) ином законном владельце здания, строения, сооружения, земельного участка, а также уполномоченном лице	-
4.	Площадь прилегающей территории (квадратные метры)	470
5.	Наличие объектов (в том числе благоустройства), расположенных на прилегающей территории с их описанием	-
6.	Описание характерных точек границ прилегающей территории (ориентиры для определения границ прилегающей территории по сторонам света и расстояния от объекта до границ прилегающей территории), координаты характерных точек границ (при их наличии)	Северная граница прилегающей территории проходит на расстоянии 6 м от границы земельного участка (L ≈ 43 м) Восточная граница проходит по границе земельного участка (L ≈ 90 м) Южная граница проходит вдоль дороги (L ≈ 43 м) Западная граница проходит по границе земельного участка (L ≈ 88 м)

Графическая часть



Масштаб 1:800

Условные обозначения:

	отображается зелёным цветом - граница прилегающей территории
43:24:010206:16	кадастровый номер земельного участка (объекта недвижимости), по отношению к которому устанавливается прилегающая территория (при наличии)
	отображается красным цветом - граница образованного земельного участка; в случае если земельный участок не образован, но имеется ограждение, то граница ограждения, а случае отсутствия ограждения – граница объекта (дома, нежилого здания, строения, сооружения, нестационарного объекта)
	отображается черным цветом – граница и форма объекта

Приложение № 8

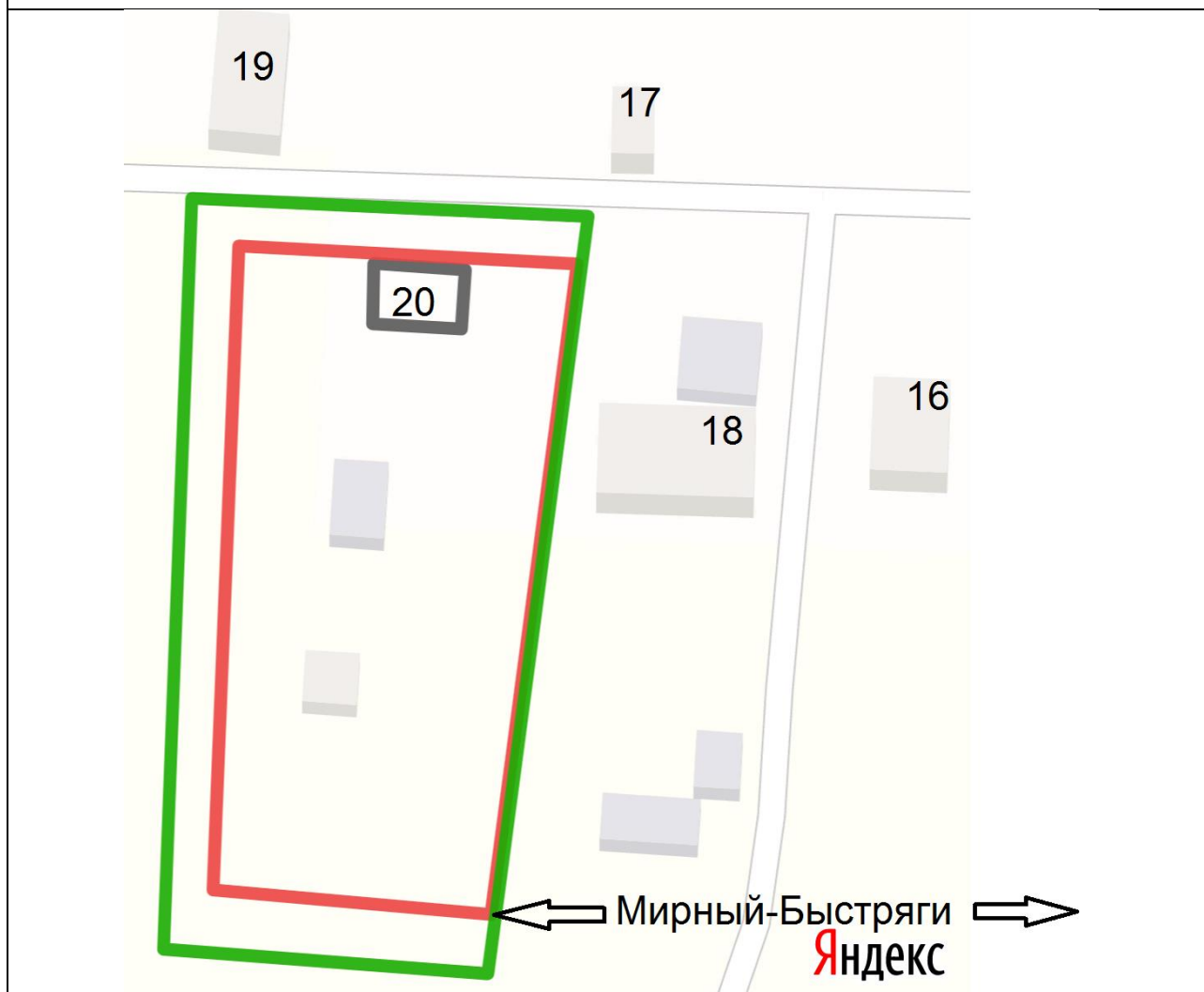
к постановлению
 администрации Мирнинского
 городского поселения
 от 16.06.2020 № 147

СХЕМА

**границ прилегающей территории индивидуального жилого дома № 20
 в деревне Тихоненки Оричевского района Кировской области**




1.	Местоположение прилегающей территории (адресные ориентиры)	612085 Кировская область Оричевский район деревня Тихоненки дом № 20
2.	Кадастровый номер объекта, по отношению к которому устанавливается прилегающая территория (при наличии)	-
3.	Сведения о собственнике и (или) ином законном владельце здания, строения, сооружения, земельного участка, а также уполномоченном лице	-
4.	Площадь прилегающей территории (квадратные метры)	1000
5.	Наличие объектов (в том числе благоустройства), расположенных на прилегающей территории с их описанием	-
6.	Описание характерных точек границ прилегающей территории (ориентиры для определения границ прилегающей территории по сторонам света и расстояния от объекта до границ прилегающей территории), координаты характерных точек границ (при их наличии)	Южная и западная границы прилегающей территории проходят на расстоянии 6 м от существующего забора ($L \approx 130$ м) Северная граница проходит вдоль дороги ($L \approx 46$ м) Восточная граница проходит по существующему забору ($L \approx 93$ м)

Графическая часть



Масштаб 1:800

Условные обозначения:

	отображается зелёным цветом - граница прилегающей территории
-	кадастровый номер земельного участка (объекта недвижимости), по отношению к которому устанавливается прилегающая территория (при наличии)
	отображается красным цветом - граница образованного земельного участка; в случае если земельный участок не образован, но имеется ограждение, то граница ограждения, а случае отсутствия ограждения – граница объекта (дома, нежилого здания, строения, сооружения, нестационарного объекта)
	отображается черным цветом – граница и форма объекта

Приложение № 9

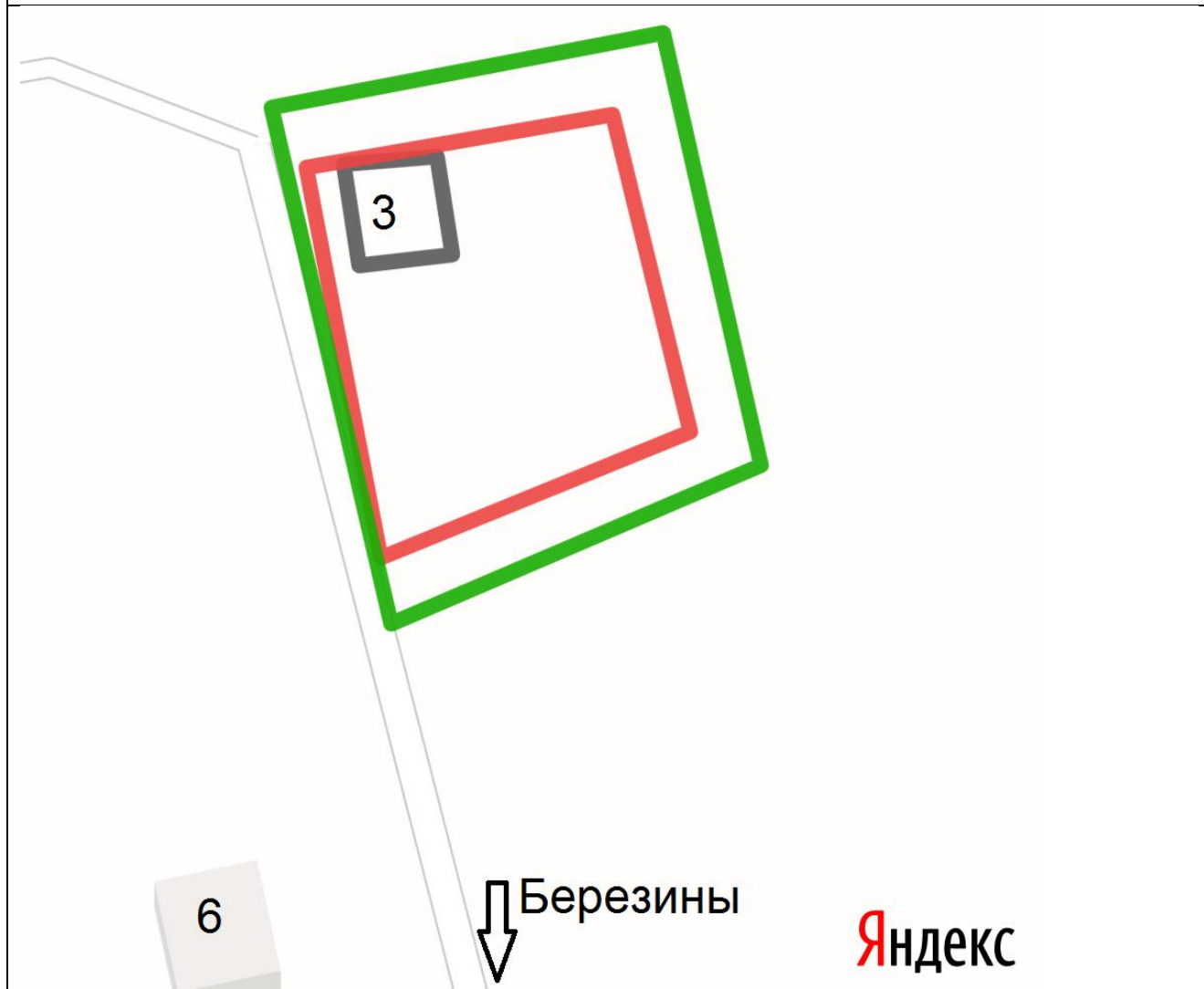
к постановлению
администрации Мирнинского
городского поселения
от 16.06.2020 № 147

СХЕМА

**границ прилегающей территории индивидуального жилого дома № 3
в деревне Якуничи Оричевского района Кировской области**




1.	Местоположение прилегающей территории (адресные ориентиры)	612085 Кировская область Оричевский район деревня Якуничи дом № 3
2.	Кадастровый номер объекта, по отношению к которому устанавливается прилегающая территория (при наличии)	-
3.	Сведения о собственнике и (или) ином законном владельце здания, строения, сооружения, земельного участка, а также уполномоченном лице	-
4.	Площадь прилегающей территории (квадратные метры)	750
5.	Наличие объектов (в том числе благоустройства), расположенных на прилегающей территории с их описанием	-
6.	Описание характерных точек границ прилегающей территории (ориентиры для определения границ прилегающей территории по сторонам света и расстояния от объекта до границ прилегающей территории), координаты характерных точек границ (при их наличии)	Западная граница прилегающей территории проходит вдоль дороги ($L \approx 54$ м) С трех других сторон по периметру граница проходит на расстоянии 6 м от существующего забора ($L \approx 125$ м)

Графическая часть



Масштаб 1:800

Условные обозначения:

	отображается зелёным цветом - граница прилегающей территории
-	кадастровый номер земельного участка (объекта недвижимости), по отношению к которому устанавливается прилегающая территория (при наличии)
	отображается красным цветом - граница образованного земельного участка; в случае если земельный участок не образован, но имеется ограждение, то граница ограждения, а случае отсутствия ограждения – граница объекта (дома, нежилого здания, строения, сооружения, нестационарного объекта)
	отображается черным цветом – граница и форма объекта

Приложение № 10

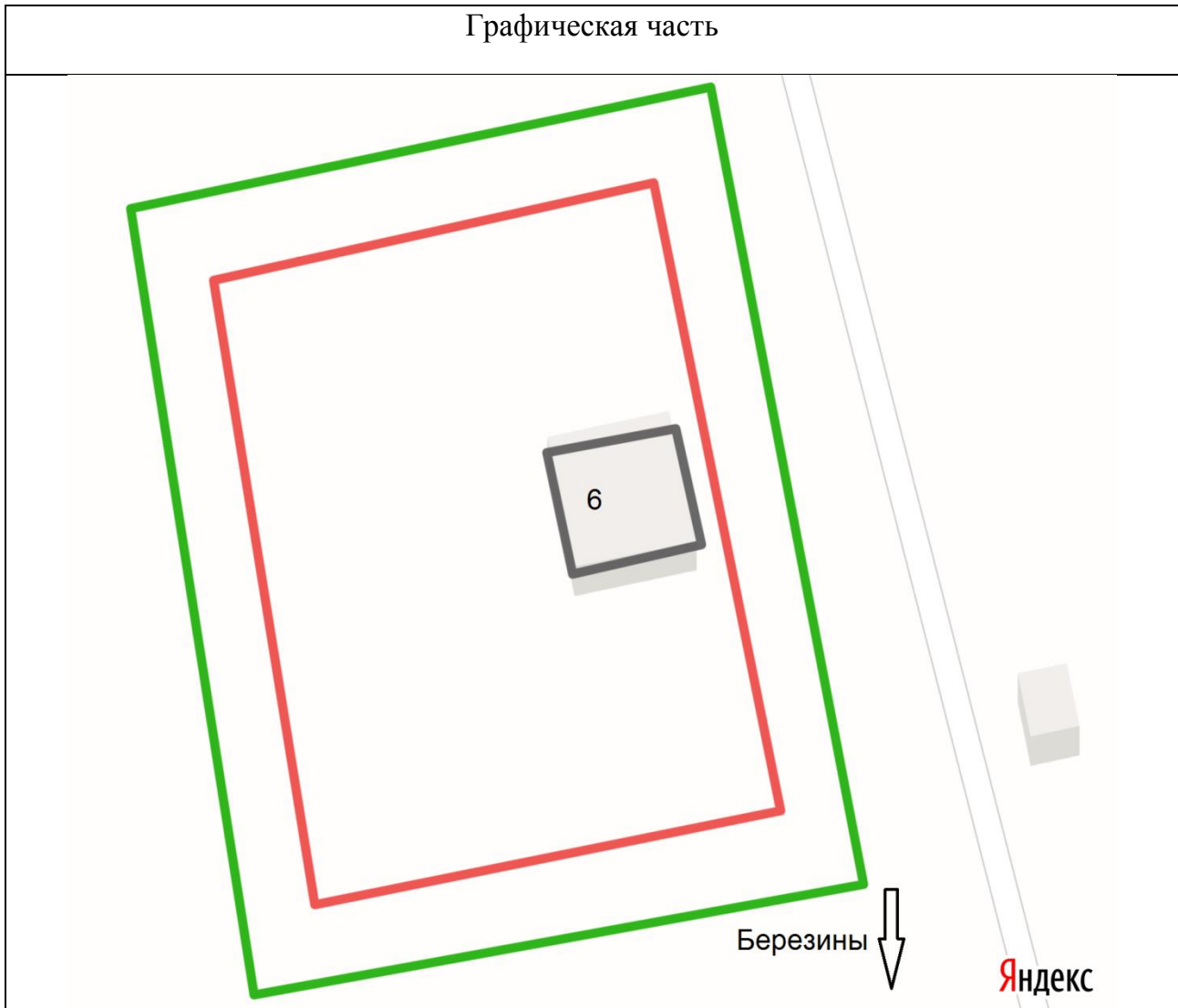
к постановлению
администрации Мирнинского
городского поселения
от 16.06.2020 № 147

СХЕМА

**границ прилегающей территории индивидуального жилого дома № 6
в деревне Якуничи Оричевского района Кировской области**




1.	Местоположение прилегающей территории (адресные ориентиры)	612085 Кировская область Оричевский район деревня Якуничи дом № 6
2.	Кадастровый номер объекта, по отношению к которому устанавливается прилегающая территория (при наличии)	-
3.	Сведения о собственнике и (или) ином законном владельце здания, строения, сооружения, земельного участка, а также уполномоченном лице	-
4.	Площадь прилегающей территории (квадратные метры)	1380
5.	Наличие объектов (в том числе благоустройства), расположенных на прилегающей территории с их описанием	-
6.	Описание характерных точек границ прилегающей территории (ориентиры для определения границ прилегающей территории по сторонам света и расстояния от объекта до границ прилегающей территории), координаты характерных точек границ (при их наличии)	Границы прилегающей территории с четырех сторон по периметру проходят на расстоянии 6 м от существующего забора ($L \approx 240$ м)

Графическая часть



Масштаб 1:400

Условные обозначения:

	отображается зелёным цветом - граница прилегающей территории
-	кадастровый номер земельного участка (объекта недвижимости), по отношению к которому устанавливается прилегающая территория (при наличии)
	отображается красным цветом - граница образованного земельного участка; в случае если земельный участок не образован, но имеется ограждение, то граница ограждения, а случае отсутствия ограждения – граница объекта (дома, нежилого здания, строения, сооружения, нестационарного объекта)
	отображается черным цветом – граница и форма объекта

Приложение № 11

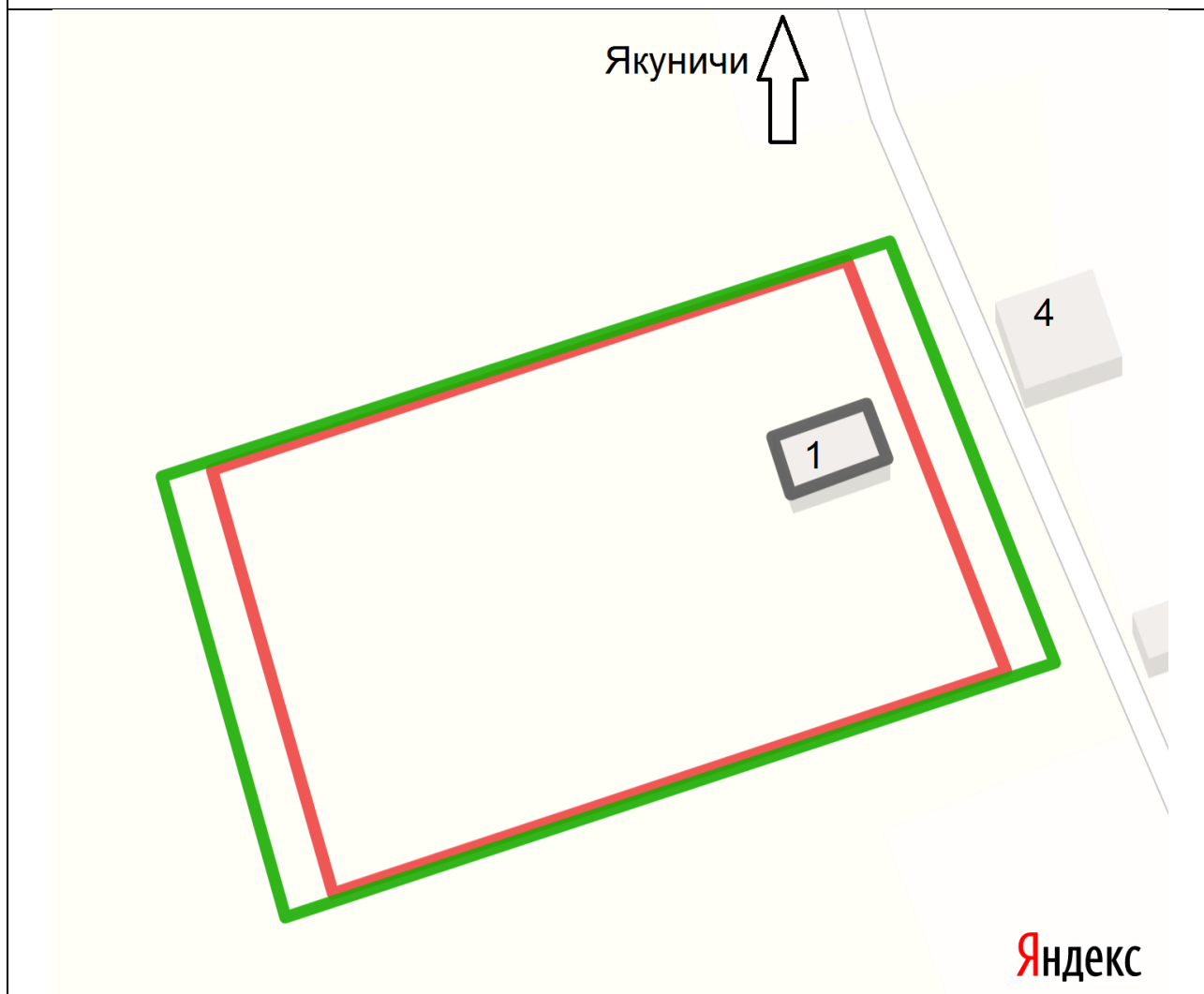
к постановлению
 администрации Мирнинского
 городского поселения
 от 16.06.2020 № 147

СХЕМА

**границ прилегающей территории индивидуального жилого дома № 1
 в деревне Березины Оричевского района Кировской области**




1.	Местоположение прилегающей территории (адресные ориентиры)	612085 Кировская область Оричевский район деревня Березины дом № 1
2.	Кадастровый номер объекта, по отношению к которому устанавливается прилегающая территория (при наличии)	43:24:310108:42
3.	Сведения о собственнике и (или) ином законном владельце здания, строения, сооружения, земельного участка, а также уполномоченном лице	-
4.	Площадь прилегающей территории (квадратные метры)	600
5.	Наличие объектов (в том числе благоустройства), расположенных на прилегающей территории с их описанием	-
6.	Описание характерных точек границ прилегающей территории (ориентиры для определения границ прилегающей территории по сторонам света и расстояния от объекта до границ прилегающей территории), координаты характерных точек границ (при их наличии)	Северная граница прилегающей территории проходит по границе земельного участка (L ≈ 70 м) Восточная граница проходит вдоль дороги (L ≈ 44 м) Южная граница проходит по границе земельного участка (L ≈ 70 м) Западная граница проходит на расстоянии 6 м от границы земельного участка (L ≈ 46 м)

Графическая часть



Масштаб 1:400

Условные обозначения:

	отображается зелёным цветом - граница прилегающей территории
43:24:310108:42	кадастровый номер земельного участка (объекта недвижимости), по отношению к которому устанавливается прилегающая территория (при наличии)
	отображается красным цветом - граница образованного земельного участка; в случае если земельный участок не образован, но имеется ограждение, то граница ограждения, а случае отсутствия ограждения – граница объекта (дома, нежилого здания, строения, сооружения, нестационарного объекта)
	отображается черным цветом – граница и форма объекта

Приложение № 12

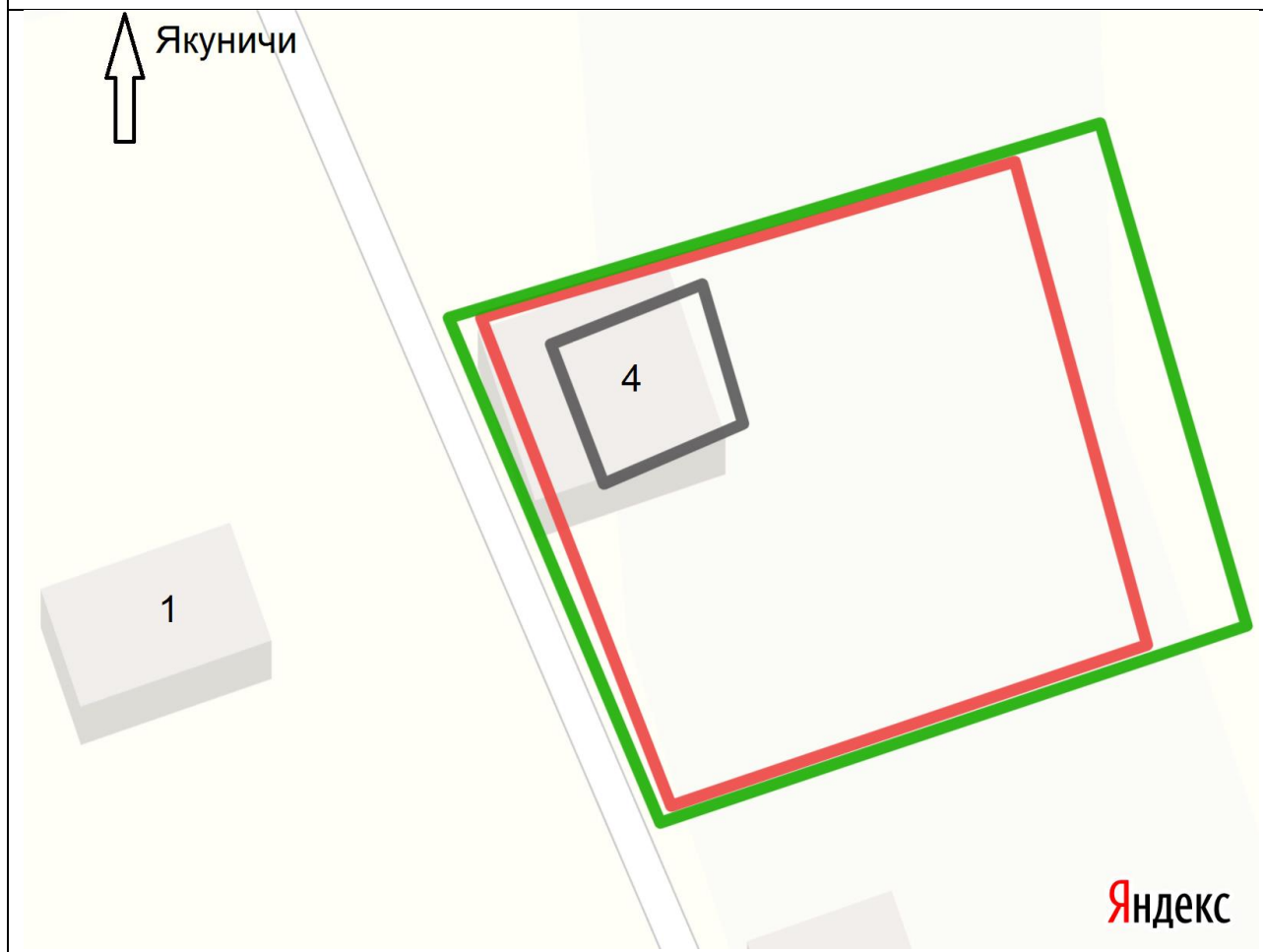
к постановлению
 администрации Мирнинского
 городского поселения
 от 16.06.2020 № 147

СХЕМА

**границ прилегающей территории индивидуального жилого дома № 4
 в деревне Березины Оричевского района Кировской области**

1.	Местоположение прилегающей территории (адресные ориентиры)	612085 Кировская область Оричевский район деревня Березины дом № 4
2.	Кадастровый номер объекта, по отношению к которому устанавливается прилегающая территория (при наличии)	-
3.	Сведения о собственнике и (или) ином законном владельце здания, строения, сооружения, земельного участка, а также уполномоченном лице	-
4.	Площадь прилегающей территории (квадратные метры)	300
5.	Наличие объектов (в том числе благоустройства), расположенных на прилегающей территории с их описанием	-
6.	Описание характерных точек границ прилегающей территории (ориентиры для определения границ прилегающей территории по сторонам света и расстояния от объекта до границ прилегающей территории), координаты характерных точек границ (при их наличии)	Северная граница прилегающей территории проходит по границе земельного участка (L ≈ 44 м) Западная граница проходит вдоль дороги (L ≈ 35 м) Южная граница проходит по границе земельного участка (L ≈ 40 м) Восточная граница проходит на расстоянии 6 м от границы земельного участка (L ≈ 34 м)

Графическая часть



Масштаб 1:400

Условные обозначения:

—	отображается зелёным цветом - граница прилегающей территории
-	кадастровый номер земельного участка (объекта недвижимости), по отношению к которому устанавливается прилегающая территория (при наличии)
—	отображается красным цветом - граница образованного земельного участка; в случае если земельный участок не образован, но имеется ограждение, то граница ограждения, а случае отсутствия ограждения – граница объекта (дома, нежилого здания, строения, сооружения, нестационарного объекта)
—	отображается черным цветом – граница и форма объекта

