

**АДМИНИСТРАЦИЯ МИРНИНСКОГО ГОРОДСКОГО ПОСЕЛЕНИЯ
ОРИЧЕВСКОГО РАЙОНА КИРОВСКОЙ ОБЛАСТИ**

ПОСТАНОВЛЕНИЕ

16.06.2020

№ 149

пгт Мирный

**Об утверждении границ прилегающих территорий
индивидуальных жилых домов**

В соответствии с законом Кировской области от 03.12.2018 № 197-ЗО «О порядке определения границ прилегающих территорий для целей благоустройства в Кировской области», Уставом муниципального образования Мирнинское городское поселение, Правилами благоустройства территории Мирнинского городского поселения Оричевского района Кировской области, утвержденными решением Мирнинской поселковой Думы от 19.10.2017 № 2/1 (с изменениями), администрация Мирнинского городского поселения ПОСТАНОВЛЯЕТ:

1. Утвердить границы прилегающих территорий индивидуальных жилых домов в деревне Храмые:

1.1. для индивидуального жилого дома № 1 в деревне Храмые Оричевского района Кировской области согласно приложению № 1;

1.2. для индивидуального жилого дома № 2 в деревне Храмые Оричевского района Кировской области согласно приложению № 2;

1.3. для индивидуального жилого дома без номера в деревне Храмые Оричевского района Кировской области согласно приложению № 3;

1.4. для индивидуального жилого дома № 3 в деревне Храмые Оричевского района Кировской области согласно приложению № 4;

1.5. для индивидуального жилого дома № 4 в деревне Храмые Оричевского района Кировской области согласно приложению № 5;

1.6. для индивидуального жилого дома № 5 в деревне Храмые

Оричевского района Кировской области согласно приложению № 21;

1.22. для индивидуального жилого дома № 21 в деревне Храмые Оричевского района Кировской области согласно приложению № 22;

1.23. для индивидуального жилого дома № 22 в деревне Храмые Оричевского района Кировской области согласно приложению № 23;

1.24. для индивидуального жилого дома № 23 в деревне Храмые Оричевского района Кировской области согласно приложению № 24;

1.25. для индивидуального жилого дома № 24 в деревне Храмые Оричевского района Кировской области согласно приложению № 25;

1.26. для индивидуального жилого дома № 25 в деревне Храмые Оричевского района Кировской области согласно приложению № 26;

1.27. для индивидуального жилого дома № 26 в деревне Храмые Оричевского района Кировской области согласно приложению № 27;

1.28. для индивидуального жилого дома № 27 в деревне Храмые Оричевского района Кировской области согласно приложению № 28;

1.29. для индивидуального жилого дома № 29 в деревне Храмые Оричевского района Кировской области согласно приложению № 29;

1.30. для индивидуального жилого дома № 31 в деревне Храмые Оричевского района Кировской области согласно приложению № 30.

2. Опубликовать настоящее постановление в Информационном бюллетене органов местного самоуправления Мирнинского городского поселения Оричевского района Кировской области и разместить на официальном сайте Мирнинского городского поселения.

3. Направить настоящее постановление собственникам индивидуальных жилых домов.

Исполняющий обязанности главы
администрации Мирнинского
городского поселения

О.В. Мокерова

ПОДГОТОВЛЕНО

Заместитель главы администрации

О.В. Мокерова

Разослать: прокуратура района, собственники жилых домов.

Приложение № 1

к постановлению
администрации Мирнинского
городского поселения
от 16.06.2020 № 149

СХЕМА

**границ прилегающей территории индивидуального жилого дома № 1
в деревне Храмые Оричевского района Кировской области**

| | | |
|----|---|---|
| 1. | Местоположение прилегающей территории (адресные ориентиры) | 612085 Кировская область Оричевский район деревня Храмые дом № 1 |
| 2. | Кадастровый номер объекта, по отношению к которому устанавливается прилегающая территория (при наличии) | - |
| 3. | Сведения о собственнике и (или) ином законном владельце здания, строения, сооружения, земельного участка, а также уполномоченном лице | - |
| 4. | Площадь прилегающей территории (квадратные метры) | 870 |
| 5. | Наличие объектов (в том числе благоустройства), расположенных на прилегающей территории с их описанием | - |
| 6. | Описание характерных точек границ прилегающей территории (ориентиры для определения границ прилегающей территории по сторонам света и расстояния от объекта до границ прилегающей территории), координаты характерных точек границ (при их наличии) | Северная и восточная границы прилегающей территории проходят на расстоянии 6 м от существующего забора (L ≈ 123 м) Южная граница проходит вдоль дороги (L ≈ 44 м) Восточная граница проходит по существующему забору (L ≈ 87 м) |




Графическая часть

Мирный - Оричи



Масштаб 1:800

Условные обозначения:

| | |
|---|---|
|  | отображается зелёным цветом - граница прилегающей территории |
| - | кадастровый номер земельного участка (объекта недвижимости), по отношению к которому устанавливается прилегающая территория (при наличии) |
|  | отображается красным цветом - граница образованного земельного участка; в случае если земельный участок не образован, но имеется ограждение, то граница ограждения, а случае отсутствия ограждения – граница объекта (дома, нежилого здания, строения, сооружения, нестационарного объекта) |
|  | отображается черным цветом – граница и форма объекта |

Приложение № 2

к постановлению
администрации Мирнинского
городского поселения
от 16.06.2020 № 149

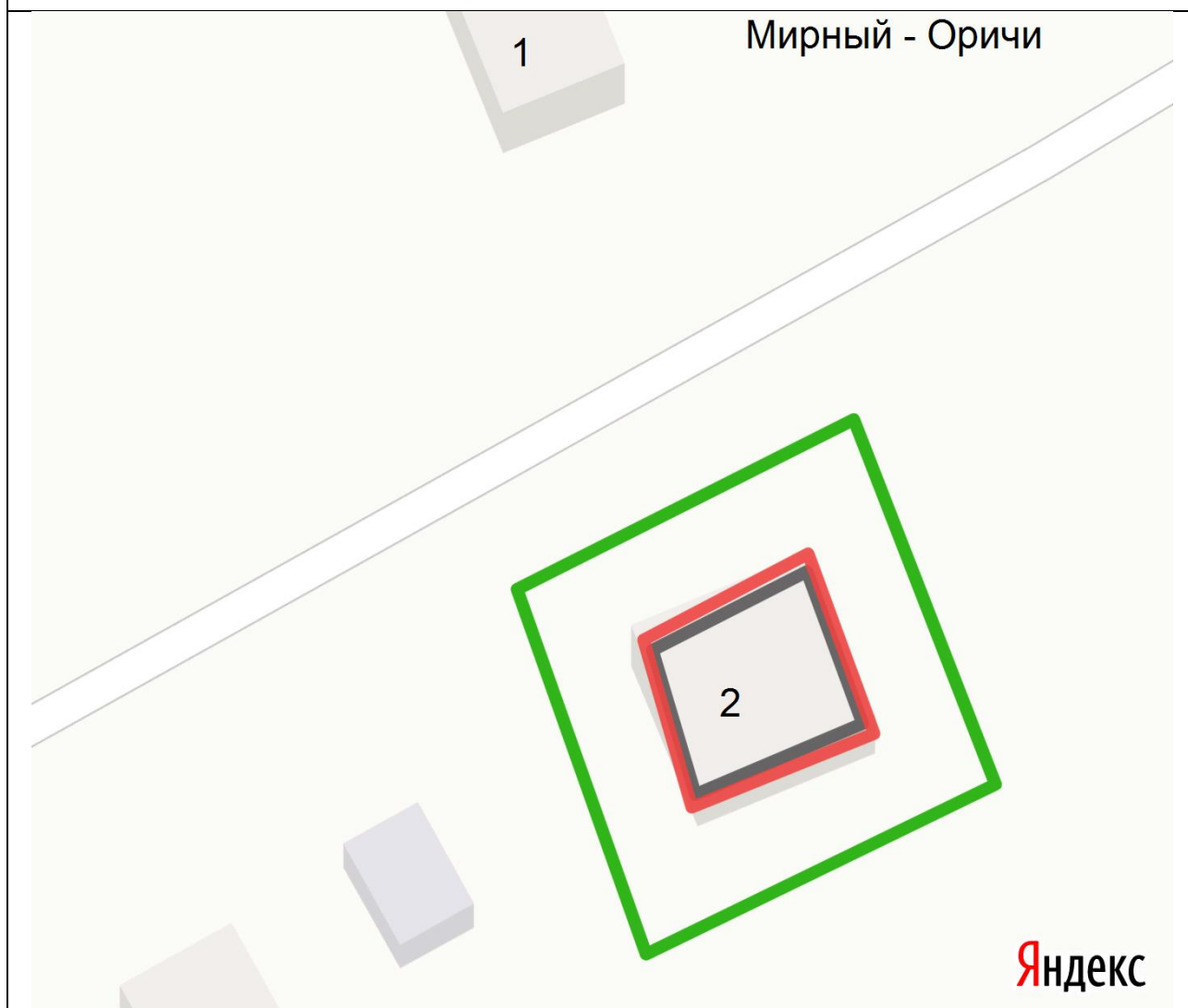
СХЕМА

**границ прилегающей территории индивидуального жилого дома № 2
в деревне Храмы Оричевского района Кировской области**

| | | |
|----|---|--|
| 1. | Местоположение прилегающей территории (адресные ориентиры) | 612085 Кировская область Оричевский район деревня Храмы дом № 2 |
| 2. | Кадастровый номер объекта, по отношению к которому устанавливается прилегающая территория (при наличии) | - |
| 3. | Сведения о собственнике и (или) ином законном владельце здания, строения, сооружения, земельного участка, а также уполномоченном лице | - |
| 4. | Площадь прилегающей территории (квадратные метры) | 420 |
| 5. | Наличие объектов (в том числе благоустройства), расположенных на прилегающей территории с их описанием | - |
| 6. | Описание характерных точек границ прилегающей территории (ориентиры для определения границ прилегающей территории по сторонам света и расстояния от объекта до границ прилегающей территории), координаты характерных точек границ (при их наличии) | Границы прилегающей территории с четырех сторон по периметру проходят на расстоянии 6 м от стен дома ($L \approx 96$ м) |




Графическая часть

Мирный - Оричи



Масштаб 1:400

Условные обозначения:

| | |
|---|---|
|  | отображается зелёным цветом - граница прилегающей территории |
| - | кадастровый номер земельного участка (объекта недвижимости), по отношению к которому устанавливается прилегающая территория (при наличии) |
|  | отображается красным цветом - граница образованного земельного участка; в случае если земельный участок не образован, но имеется ограждение, то граница ограждения, а случае отсутствия ограждения – граница объекта (дома, нежилого здания, строения, сооружения, нестационарного объекта) |
|  | отображается черным цветом – граница и форма объекта |

Приложение № 3

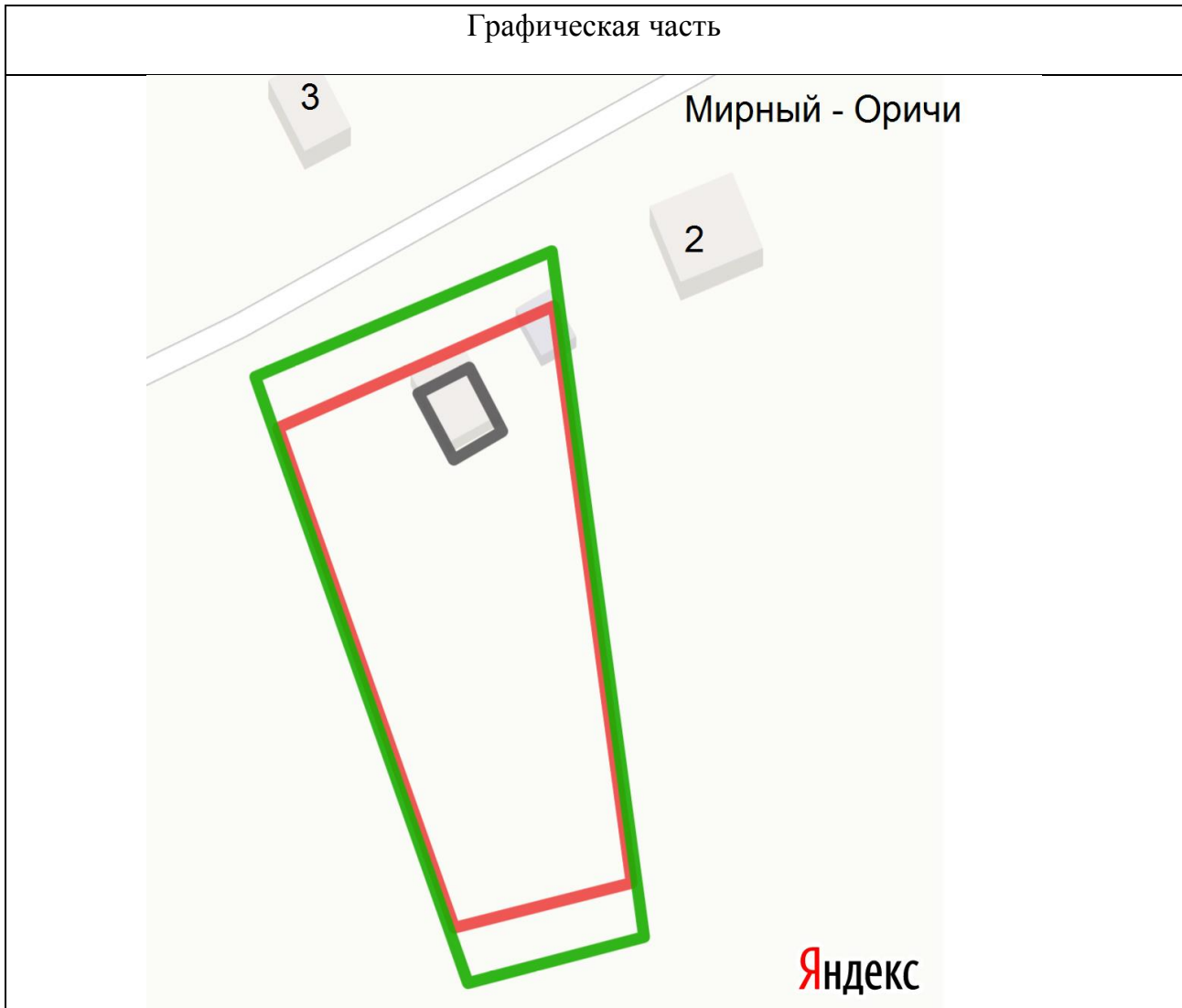
к постановлению
 администрации Мирнинского
 городского поселения
 от 16.06.2020 № 149

СХЕМА

**границ прилегающей территории индивидуального жилого дома без
 номера в деревне Храмые Оричевского района Кировской области**




| | | |
|----|---|--|
| 1. | Местоположение прилегающей территории (адресные ориентиры) | 612085 Кировская область Оричевский район деревня Храмые дом без номера |
| 2. | Кадастровый номер объекта, по отношению к которому устанавливается прилегающая территория (при наличии) | - |
| 3. | Сведения о собственнике и (или) ином законном владельце здания, строения, сооружения, земельного участка, а также уполномоченном лице | - |
| 4. | Площадь прилегающей территории (квадратные метры) | 540 |
| 5. | Наличие объектов (в том числе благоустройства), расположенных на прилегающей территории с их описанием | - |
| 6. | Описание характерных точек границ прилегающей территории (ориентиры для определения границ прилегающей территории по сторонам света и расстояния от объекта до границ прилегающей территории), координаты характерных точек границ (при их наличии) | Северная граница прилегающей территории проходит вдоль дороги (L ≈ 42 м) Восточная граница проходит по существующему забору (L ≈ 92 м) Южная граница проходит на расстоянии 6 м от существующего забора (L ≈ 24 м) Западная граница проходит по существующему забору (L ≈ 86 м) |

Графическая часть



Масштаб 1:800

Условные обозначения:

| | |
|---|---|
|  | отображается зелёным цветом - граница прилегающей территории |
| - | кадастровый номер земельного участка (объекта недвижимости), по отношению к которому устанавливается прилегающая территория (при наличии) |
|  | отображается красным цветом - граница образованного земельного участка; в случае если земельный участок не образован, но имеется ограждение, то граница ограждения, а случае отсутствия ограждения – граница объекта (дома, нежилого здания, строения, сооружения, нестационарного объекта) |
|  | отображается черным цветом – граница и форма объекта |

Приложение № 4

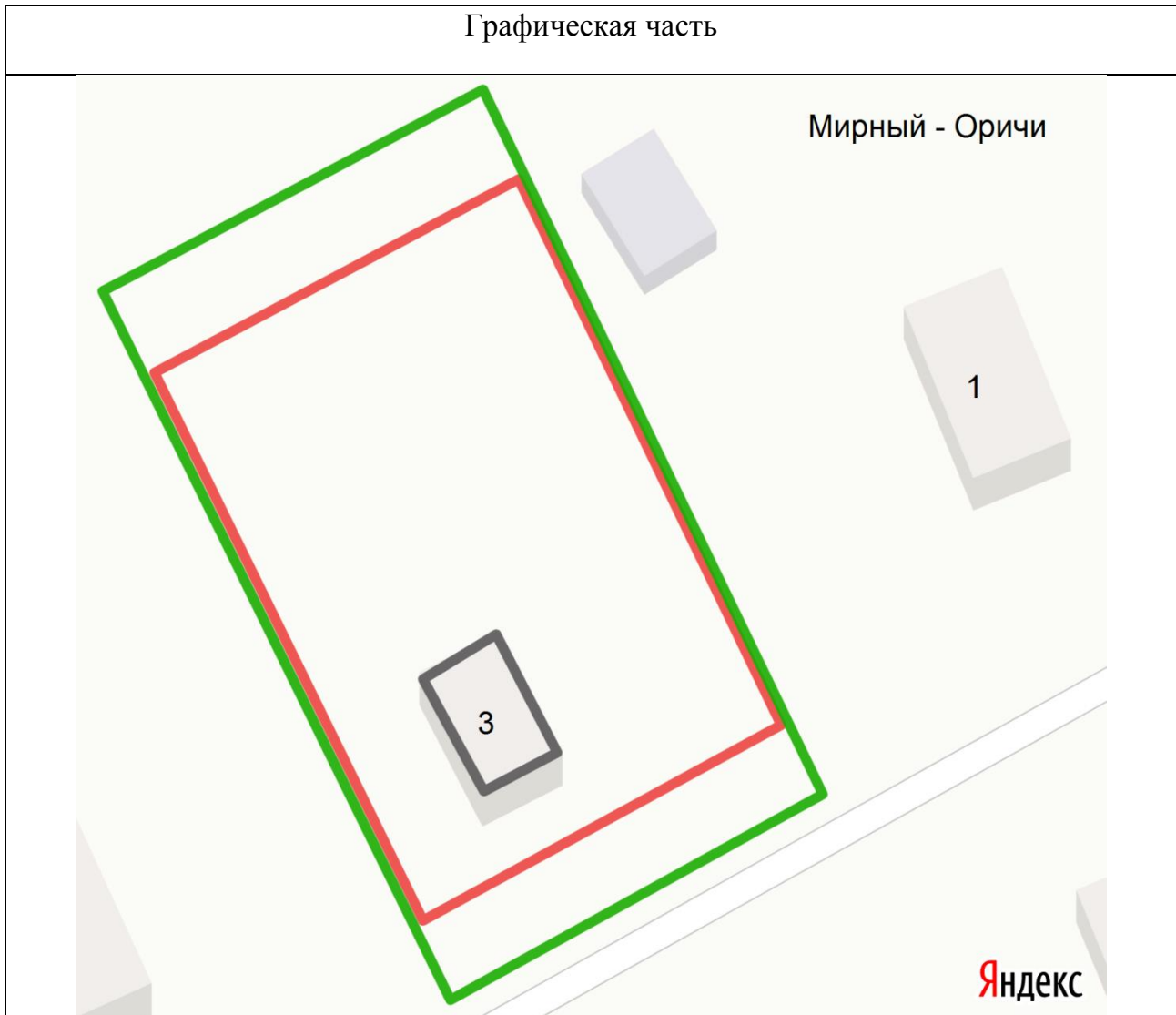
к постановлению
 администрации Мирнинского
 городского поселения
 от 16.06.2020 № 149

СХЕМА

**границ прилегающей территории индивидуального жилого дома № 3
 в деревне Храмые Оричевского района Кировской области**




| | | |
|----|---|--|
| 1. | Местоположение прилегающей территории (адресные ориентиры) | 612085 Кировская область Оричевский район деревня Храмые дом № 3 |
| 2. | Кадастровый номер объекта, по отношению к которому устанавливается прилегающая территория (при наличии) | 43:24:010209:82 |
| 3. | Сведения о собственнике и (или) ином законном владельце здания, строения, сооружения, земельного участка, а также уполномоченном лице | - |
| 4. | Площадь прилегающей территории (квадратные метры) | 480 |
| 5. | Наличие объектов (в том числе благоустройства), расположенных на прилегающей территории с их описанием | - |
| 6. | Описание характерных точек границ прилегающей территории (ориентиры для определения границ прилегающей территории по сторонам света и расстояния от объекта до границ прилегающей территории), координаты характерных точек границ (при их наличии) | Северная граница прилегающей территории проходит на расстоянии 6 м от границы земельного участка (L ≈ 33 м) Восточная граница проходит по границе земельного участка (L ≈ 60 м) Южная граница проходит вдоль дороги (L ≈ 33 м) Западная граница проходит по границе земельного участка (L ≈ 60 м) |

Графическая часть



Масштаб 1:400

Условные обозначения:

| | |
|---|---|
|  | отображается зелёным цветом - граница прилегающей территории |
| 43:24:010209:82 | кадастровый номер земельного участка (объекта недвижимости), по отношению к которому устанавливается прилегающая территория (при наличии) |
|  | отображается красным цветом - граница образованного земельного участка; в случае если земельный участок не образован, но имеется ограждение, то граница ограждения, а случае отсутствия ограждения – граница объекта (дома, нежилого здания, строения, сооружения, нестационарного объекта) |
|  | отображается черным цветом – граница и форма объекта |

Приложение № 5

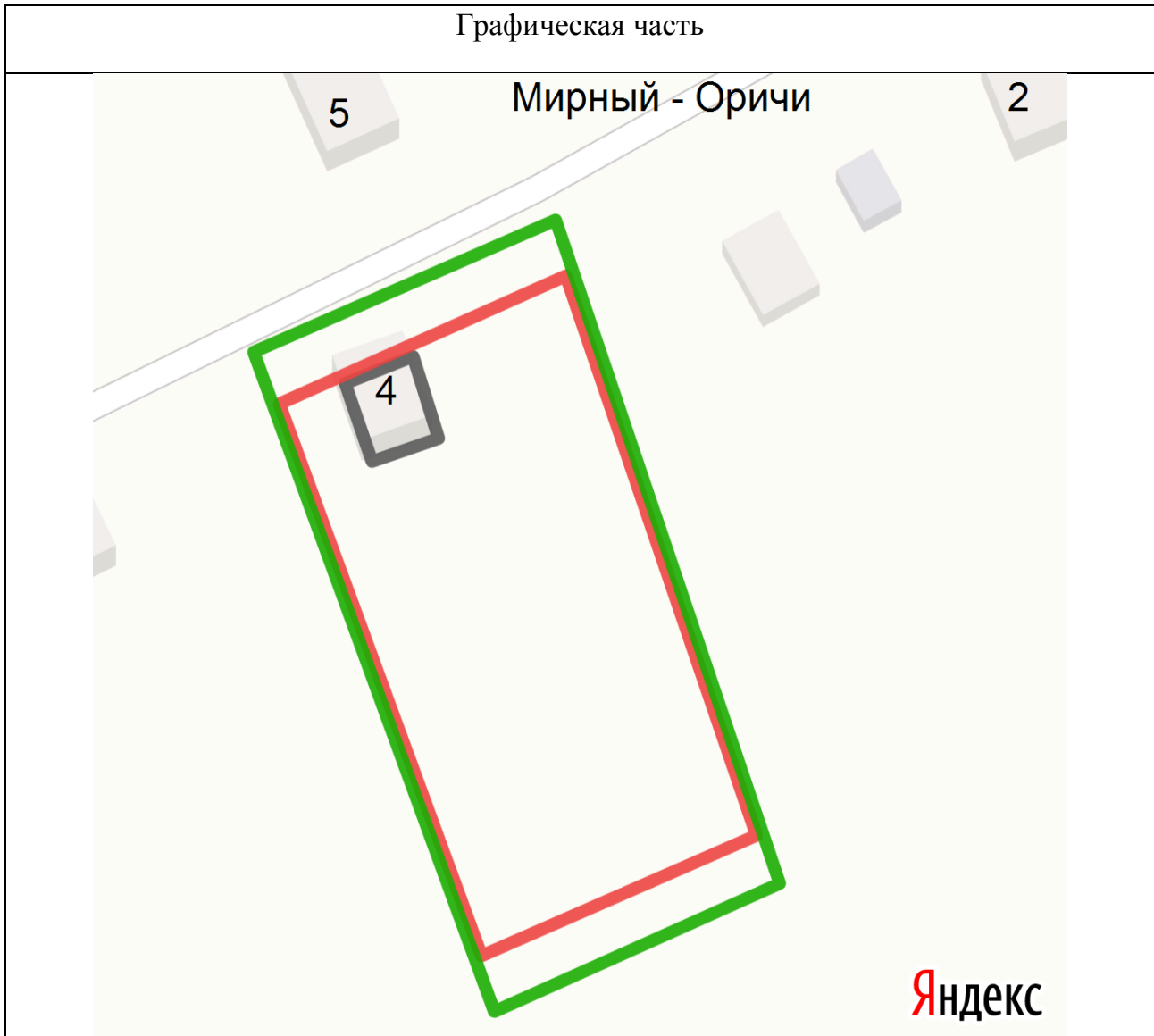
к постановлению
администрации Мирнинского
городского поселения
от 16.06.2020 № 149

СХЕМА

**границ прилегающей территории индивидуального жилого дома № 4
в деревне Храмы Оричевского района Кировской области**




| | | |
|----|---|--|
| 1. | Местоположение прилегающей территории (адресные ориентиры) | 612085 Кировская область Оричевский район деревня Храмы дом № 4 |
| 2. | Кадастровый номер объекта, по отношению к которому устанавливается прилегающая территория (при наличии) | 43:24:010209:51 |
| 3. | Сведения о собственнике и (или) ином законном владельце здания, строения, сооружения, земельного участка, а также уполномоченном лице | - |
| 4. | Площадь прилегающей территории (квадратные метры) | 580 |
| 5. | Наличие объектов (в том числе благоустройства), расположенных на прилегающей территории с их описанием | - |
| 6. | Описание характерных точек границ прилегающей территории (ориентиры для определения границ прилегающей территории по сторонам света и расстояния от объекта до границ прилегающей территории), координаты характерных точек границ (при их наличии) | Северная граница прилегающей территории проходит вдоль дороги (L ≈ 39 м) Восточная граница проходит по границе земельного участка (L ≈ 85 м) Южная граница проходит на расстоянии 6 м от границы земельного участка (L ≈ 38 м) Западная граница проходит по границе земельного участка (L ≈ 84 м) |

Графическая часть



Масштаб 1:800

Условные обозначения:

| | |
|---|---|
|  | отображается зелёным цветом - граница прилегающей территории |
| 43:24:010209:51 | кадастровый номер земельного участка (объекта недвижимости), по отношению к которому устанавливается прилегающая территория (при наличии) |
|  | отображается красным цветом - граница образованного земельного участка; в случае если земельный участок не образован, но имеется ограждение, то граница ограждения, а случае отсутствия ограждения – граница объекта (дома, нежилого здания, строения, сооружения, нестационарного объекта) |
|  | отображается черным цветом – граница и форма объекта |

Приложение № 6

к постановлению
администрации Мирнинского
городского поселения
от 16.06.2020 № 149

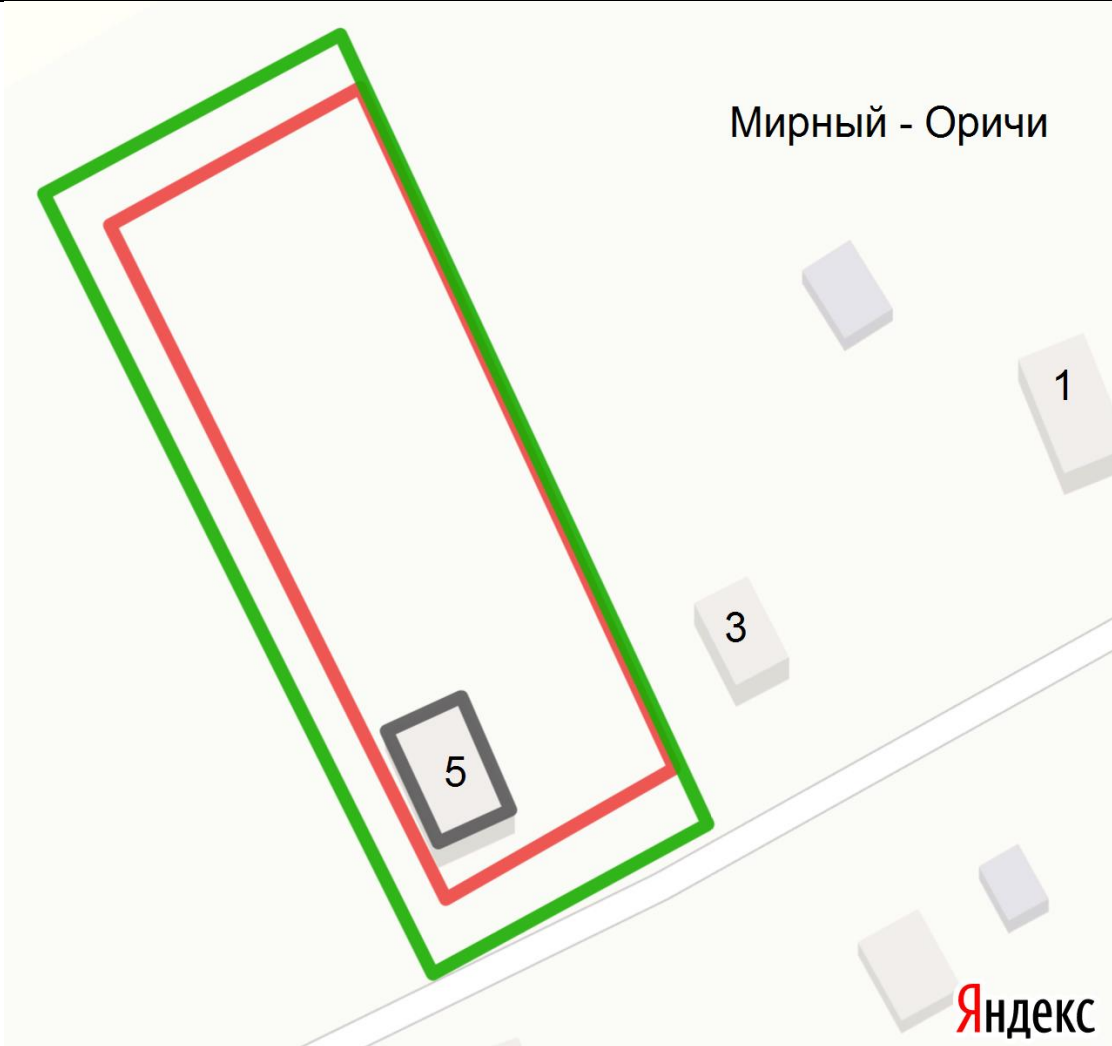
СХЕМА

**границ прилегающей территории индивидуального жилого дома № 5
в деревне Храмы Оричевского района Кировской области**

| | | |
|----|---|---|
| 1. | Местоположение прилегающей территории (адресные ориентиры) | 612085 Кировская область Оричевский район деревня Храмы дом № 5 |
| 2. | Кадастровый номер объекта, по отношению к которому устанавливается прилегающая территория (при наличии) | 43:24:010209:80 |
| 3. | Сведения о собственнике и (или) ином законном владельце здания, строения, сооружения, земельного участка, а также уполномоченном лице | - |
| 4. | Площадь прилегающей территории (квадратные метры) | 980 |
| 5. | Наличие объектов (в том числе благоустройства), расположенных на прилегающей территории с их описанием | - |
| 6. | Описание характерных точек границ прилегающей территории (ориентиры для определения границ прилегающей территории по сторонам света и расстояния от объекта до границ прилегающей территории), координаты характерных точек границ (при их наличии) | Северная граница прилегающей территории проходит на расстоянии 6 м от границы земельного участка (L ≈ 38 м) Восточная граница проходит по границе земельного участка (L ≈ 101 м) Южная граница проходит вдоль дороги (L ≈ 36 м) Западная граница проходит вдоль проезда между домами № 5 и № 7 (L ≈ 100 м) |




Графическая часть

Мирный - Оричи



Масштаб 1:800

Условные обозначения:

| | |
|---|---|
|  | отображается зелёным цветом - граница прилегающей территории |
| 43:24:010209:80 | кадастровый номер земельного участка (объекта недвижимости), по отношению к которому устанавливается прилегающая территория (при наличии) |
|  | отображается красным цветом - граница образованного земельного участка; в случае если земельный участок не образован, но имеется ограждение, то граница ограждения, а случае отсутствия ограждения – граница объекта (дома, нежилого здания, строения, сооружения, нестационарного объекта) |
|  | отображается черным цветом – граница и форма объекта |

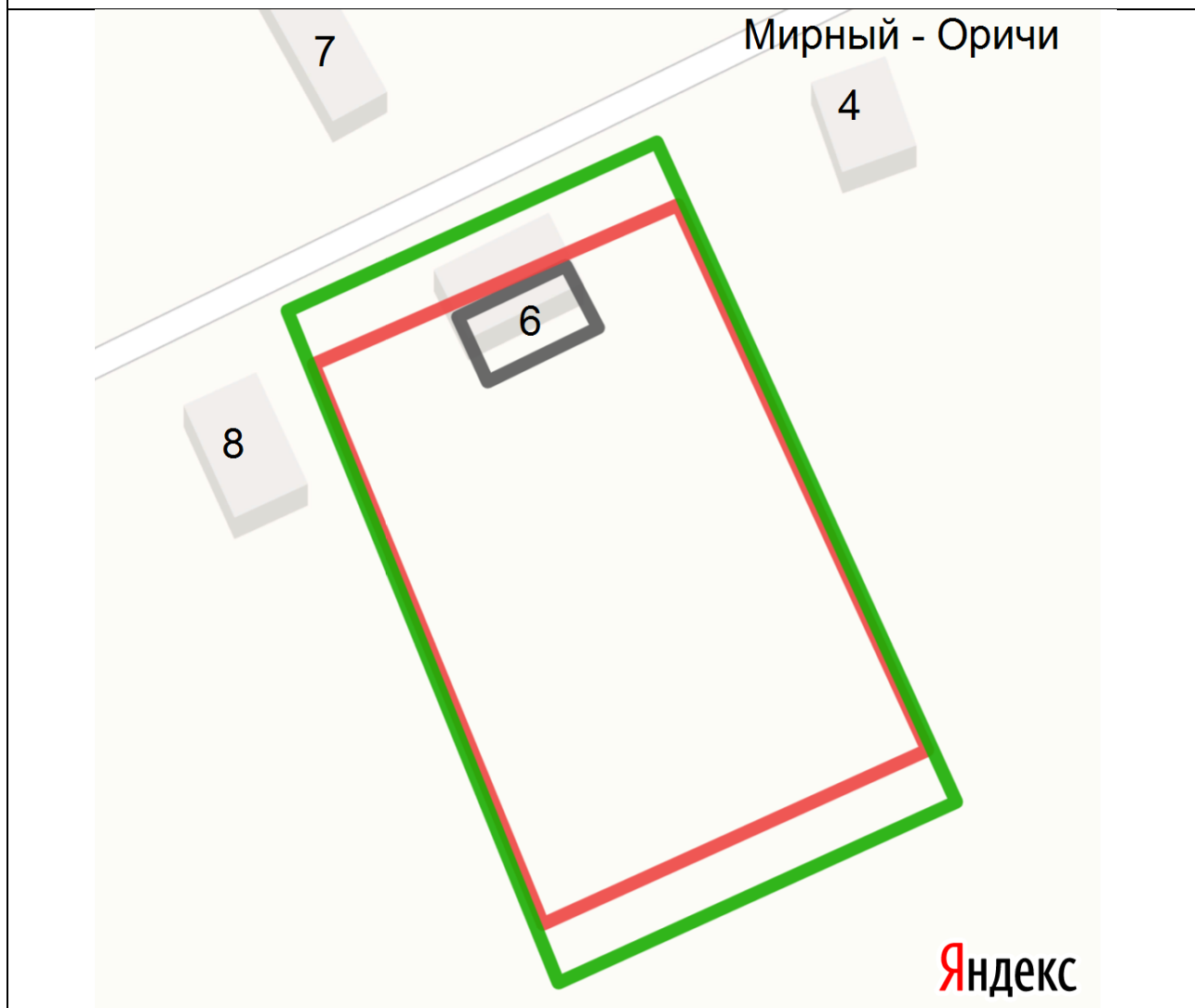
Приложение № 7

к постановлению
 администрации Мирнинского
 городского поселения
 от 16.06.2020 № 149

СХЕМА
границ прилегающей территории индивидуального жилого дома № 6
в деревне Храмы Оричевского района Кировской области





| | | |
|----|---|---|
| 1. | Местоположение прилегающей территории (адресные ориентиры) | 612085 Кировская область Оричевский район деревня Храмы дом № 6 |
| 2. | Кадастровый номер объекта, по отношению к которому устанавливается прилегающая территория (при наличии) | - |
| 3. | Сведения о собственнике и (или) ином законном владельце здания, строения, сооружения, земельного участка, а также уполномоченном лице | - |
| 4. | Площадь прилегающей территории (квадратные метры) | 730 |
| 5. | Наличие объектов (в том числе благоустройства), расположенных на прилегающей территории с их описанием | - |
| 6. | Описание характерных точек границ прилегающей территории (ориентиры для определения границ прилегающей территории по сторонам света и расстояния от объекта до границ прилегающей территории), координаты характерных точек границ (при их наличии) | Северная граница проходит вдоль дороги (L ≈ 46 м) Восточная граница проходит по существующему забору (L ≈ 83 м) Южная граница проходит на расстоянии 6 м от существующего забора (L ≈ 50 м) Западная граница проходит по существующему забору (L ≈ 84 м) |

Графическая часть



Масштаб 1:800

Условные обозначения:

| | |
|---|---|
|  | отображается зелёным цветом - граница прилегающей территории |
|  | кадастровый номер земельного участка (объекта недвижимости), по отношению к которому устанавливается прилегающая территория (при наличии) |
|  | отображается красным цветом - граница образованного земельного участка; в случае если земельный участок не образован, но имеется ограждение, то граница ограждения, а случае отсутствия ограждения – граница объекта (дома, нежилого здания, строения, сооружения, нестационарного объекта) |
|  | отображается черным цветом – граница и форма объекта |

Приложение № 8

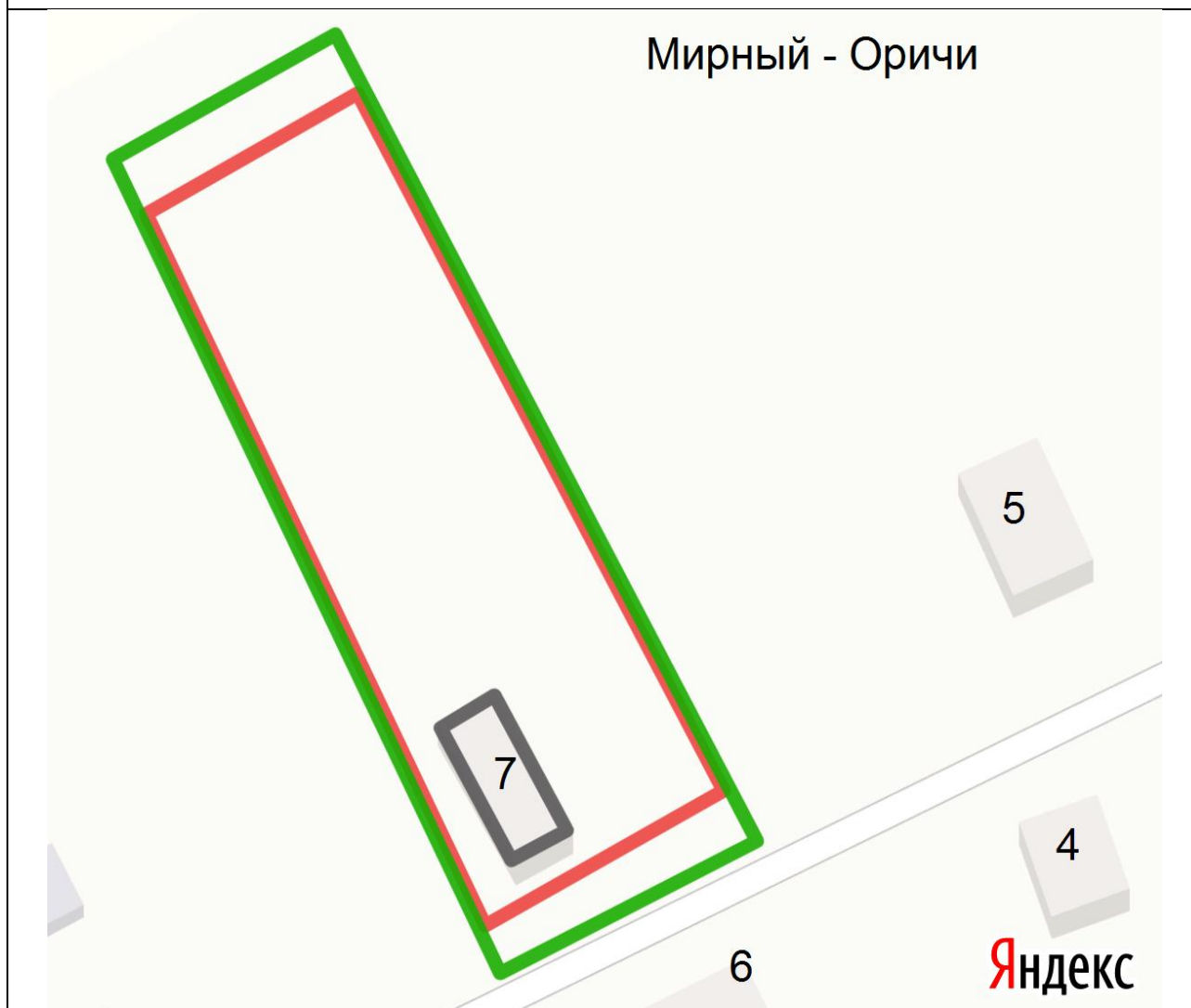
к постановлению
 администрации Мирнинского
 городского поселения
 от 16.06.2020 № 149

СХЕМА
границ прилегающей территории индивидуального жилого дома № 7
в деревне Храмы Оричевского района Кировской области

| | | |
|----|---|--|
| 1. | Местоположение прилегающей территории (адресные ориентиры) | 612085 Кировская область Оричевский район деревня Храмы дом № 7 |
| 2. | Кадастровый номер объекта, по отношению к которому устанавливается прилегающая территория (при наличии) | - |
| 3. | Сведения о собственнике и (или) ином законном владельце здания, строения, сооружения, земельного участка, а также уполномоченном лице | - |
| 4. | Площадь прилегающей территории (квадратные метры) | 500 |
| 5. | Наличие объектов (в том числе благоустройства), расположенных на прилегающей территории с их описанием | - |
| 6. | Описание характерных точек границ прилегающей территории (ориентиры для определения границ прилегающей территории по сторонам света и расстояния от объекта до границ прилегающей территории), координаты характерных точек границ (при их наличии) | Северная граница прилегающей территории проходит на расстоянии 6 м от существующего забора (L ≈ 27 м) Восточная граница проходит по существующему забору (L ≈ 99 м) Южная граница проходит вдоль дороги (L ≈ 31 м) Западная граница проходит по существующему забору (L ≈ 99 м) |




Графическая часть

Мирный - Оричи



Масштаб 1:800

Условные обозначения:

| | |
|---|---|
|  | отображается зелёным цветом - граница прилегающей территории |
| - | кадастровый номер земельного участка (объекта недвижимости), по отношению к которому устанавливается прилегающая территория (при наличии) |
|  | отображается красным цветом - граница образованного земельного участка; в случае если земельный участок не образован, но имеется ограждение, то граница ограждения, а случае отсутствия ограждения – граница объекта (дома, нежилого здания, строения, сооружения, нестационарного объекта) |
|  | отображается черным цветом – граница и форма объекта |

Приложение № 9

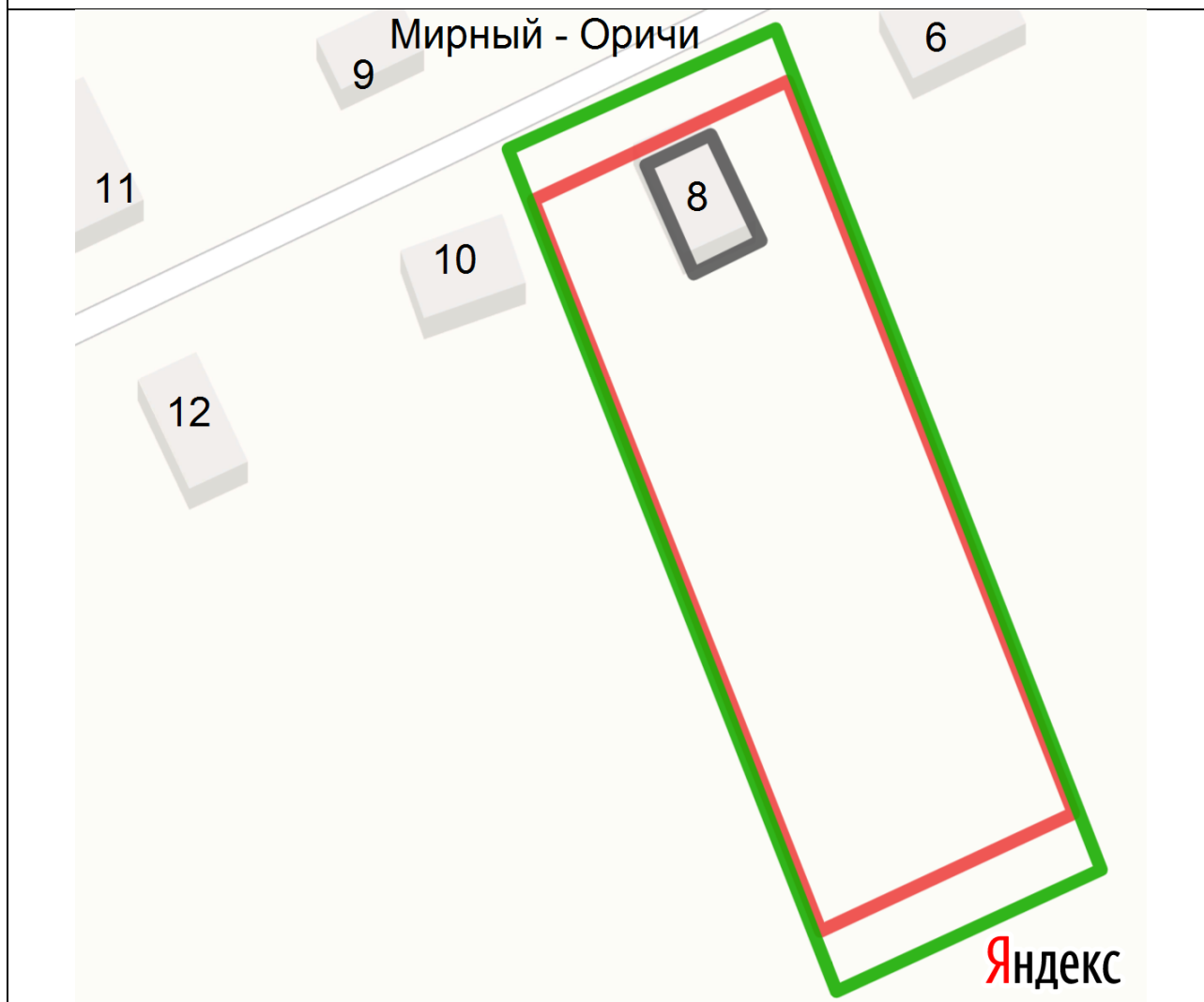
к постановлению
администрации Мирнинского
городского поселения
от 16.06.2020 № 149

СХЕМА

**границ прилегающей территории индивидуального жилого дома № 8
в деревне Храмы Оричевского района Кировской области**




| | | |
|----|---|--|
| 1. | Местоположение прилегающей территории (адресные ориентиры) | 612085 Кировская область Оричевский район деревня Храмы дом № 8 |
| 2. | Кадастровый номер объекта, по отношению к которому устанавливается прилегающая территория (при наличии) | 43:24:010209:53 |
| 3. | Сведения о собственнике и (или) ином законном владельце здания, строения, сооружения, земельного участка, а также уполномоченном лице | - |
| 4. | Площадь прилегающей территории (квадратные метры) | 570 |
| 5. | Наличие объектов (в том числе благоустройства), расположенных на прилегающей территории с их описанием | - |
| 6. | Описание характерных точек границ прилегающей территории (ориентиры для определения границ прилегающей территории по сторонам света и расстояния от объекта до границ прилегающей территории), координаты характерных точек границ (при их наличии) | Северная граница прилегающей территории проходит вдоль дороги (L ≈ 33 м) Восточная граница проходит по границе земельного участка (L ≈ 106 м) Южная граница проходит на расстоянии 6 м от границы земельного участка (L ≈ 34 м) Западная граница проходит по границе земельного участка (L ≈ 107 м) |

Графическая часть



Масштаб 1:800

Условные обозначения:

| | |
|---|---|
|  | отображается зелёным цветом - граница прилегающей территории |
| 43:24:010209:53 | кадастровый номер земельного участка (объекта недвижимости), по отношению к которому устанавливается прилегающая территория (при наличии) |
|  | отображается красным цветом - граница образованного земельного участка; в случае если земельный участок не образован, но имеется ограждение, то граница ограждения, а случае отсутствия ограждения – граница объекта (дома, нежилого здания, строения, сооружения, нестационарного объекта) |
|  | отображается черным цветом – граница и форма объекта |

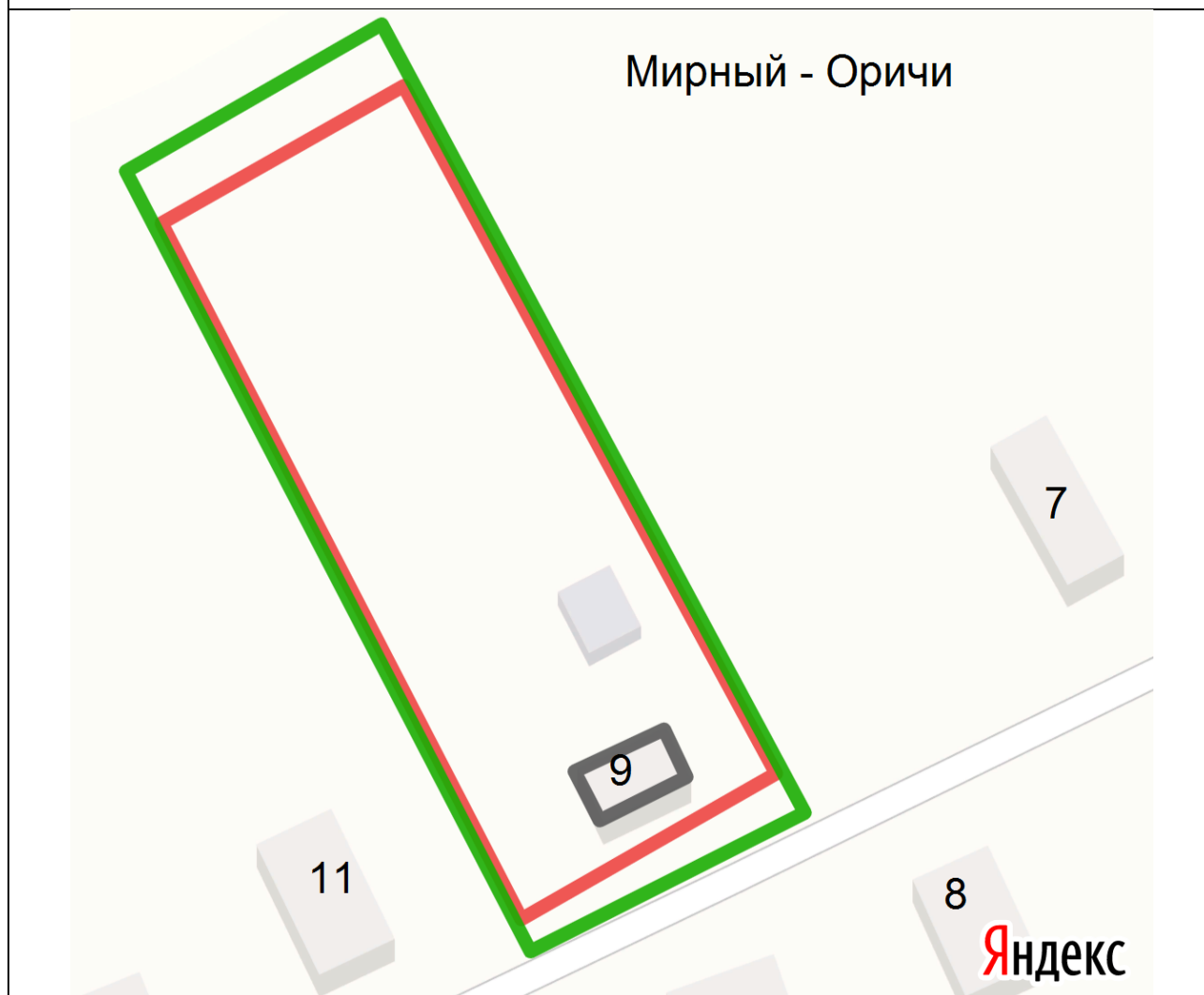
Приложение № 10

к постановлению
 администрации Мирнинского
 городского поселения
 от 16.06.2020 № 149

СХЕМА
границ прилегающей территории индивидуального жилого дома № 9
в деревне Храмы Оричевского района Кировской области




| | | |
|----|---|--|
| 1. | Местоположение прилегающей территории (адресные ориентиры) | 612085 Кировская область Оричевский район деревня Храмы дом № 9 |
| 2. | Кадастровый номер объекта, по отношению к которому устанавливается прилегающая территория (при наличии) | 43:24:010209:76 |
| 3. | Сведения о собственнике и (или) ином законном владельце здания, строения, сооружения, земельного участка, а также уполномоченном лице | - |
| 4. | Площадь прилегающей территории (квадратные метры) | 500 |
| 5. | Наличие объектов (в том числе благоустройства), расположенных на прилегающей территории с их описанием | - |
| 6. | Описание характерных точек границ прилегающей территории (ориентиры для определения границ прилегающей территории по сторонам света и расстояния от объекта до границ прилегающей территории), координаты характерных точек границ (при их наличии) | Северная граница прилегающей территории проходит на расстоянии 6 м от границы земельного участка (L ≈ 32 м) Восточная граница проходит по границе земельного участка (L ≈ 99 м) Южная граница проходит вдоль дороги (L ≈ 33 м) Западная граница проходит по границе земельного участка (L ≈ 98 м) |

Графическая часть



Масштаб 1:800

Условные обозначения:

| | |
|---|---|
|  | отображается зелёным цветом - граница прилегающей территории |
| 43:24:010209:76 | кадастровый номер земельного участка (объекта недвижимости), по отношению к которому устанавливается прилегающая территория (при наличии) |
|  | отображается красным цветом - граница образованного земельного участка; в случае если земельный участок не образован, но имеется ограждение, то граница ограждения, а случае отсутствия ограждения – граница объекта (дома, нежилого здания, строения, сооружения, нестационарного объекта) |
|  | отображается черным цветом – граница и форма объекта |

Приложение № 11

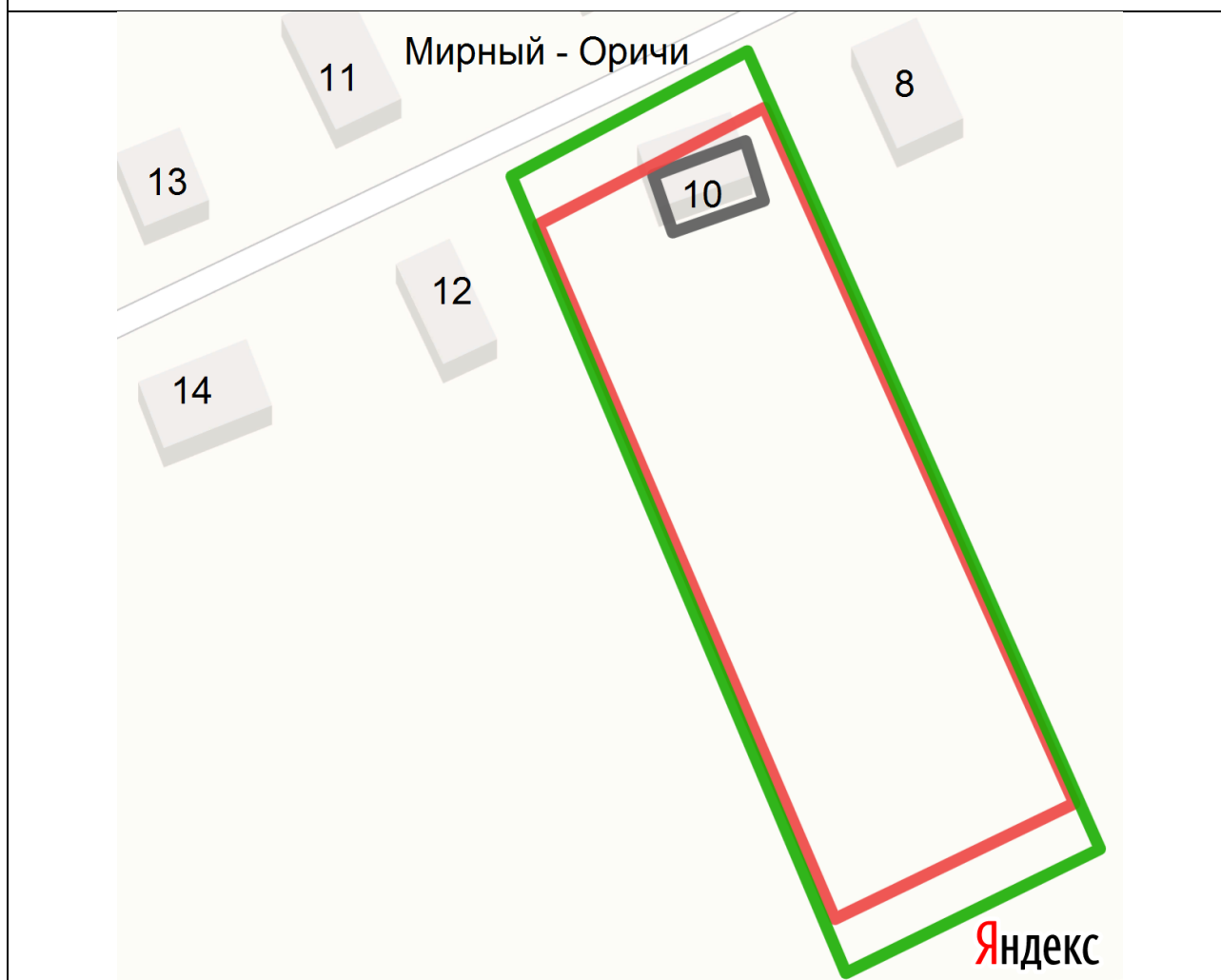
к постановлению
 администрации Мирнинского
 городского поселения
 от 16.06.2020 № 149

СХЕМА

**границ прилегающей территории индивидуального жилого дома № 10
 в деревне Храмы Оричевского района Кировской области**




| | | |
|----|---|--|
| 1. | Местоположение прилегающей территории (адресные ориентиры) | 612085 Кировская область Оричевский район деревня Храмы дом № 10 |
| 2. | Кадастровый номер объекта, по отношению к которому устанавливается прилегающая территория (при наличии) | 43:24:010209:7 |
| 3. | Сведения о собственнике и (или) ином законном владельце здания, строения, сооружения, земельного участка, а также уполномоченном лице | - |
| 4. | Площадь прилегающей территории (квадратные метры) | 620 |
| 5. | Наличие объектов (в том числе благоустройства), расположенных на прилегающей территории с их описанием | - |
| 6. | Описание характерных точек границ прилегающей территории (ориентиры для определения границ прилегающей территории по сторонам света и расстояния от объекта до границ прилегающей территории), координаты характерных точек границ (при их наличии) | Северная граница прилегающей территории проходит вдоль дороги (L ≈ 33 м) Восточная граница проходит по границе земельного участка (L ≈ 112 м) Южная граница проходит на расстоянии 6 м от границы земельного участка (L ≈ 36 м) Западная граница проходит по границе земельного участка (L ≈ 112 м) |

Графическая часть



Масштаб 1:800

Условные обозначения:

| | |
|---|---|
|  | отображается зелёным цветом - граница прилегающей территории |
| 43:24:010209:7 | кадастровый номер земельного участка (объекта недвижимости), по отношению к которому устанавливается прилегающая территория (при наличии) |
|  | отображается красным цветом - граница образованного земельного участка; в случае если земельный участок не образован, но имеется ограждение, то граница ограждения, а случае отсутствия ограждения – граница объекта (дома, нежилого здания, строения, сооружения, нестационарного объекта) |
|  | отображается черным цветом – граница и форма объекта |

Приложение № 12

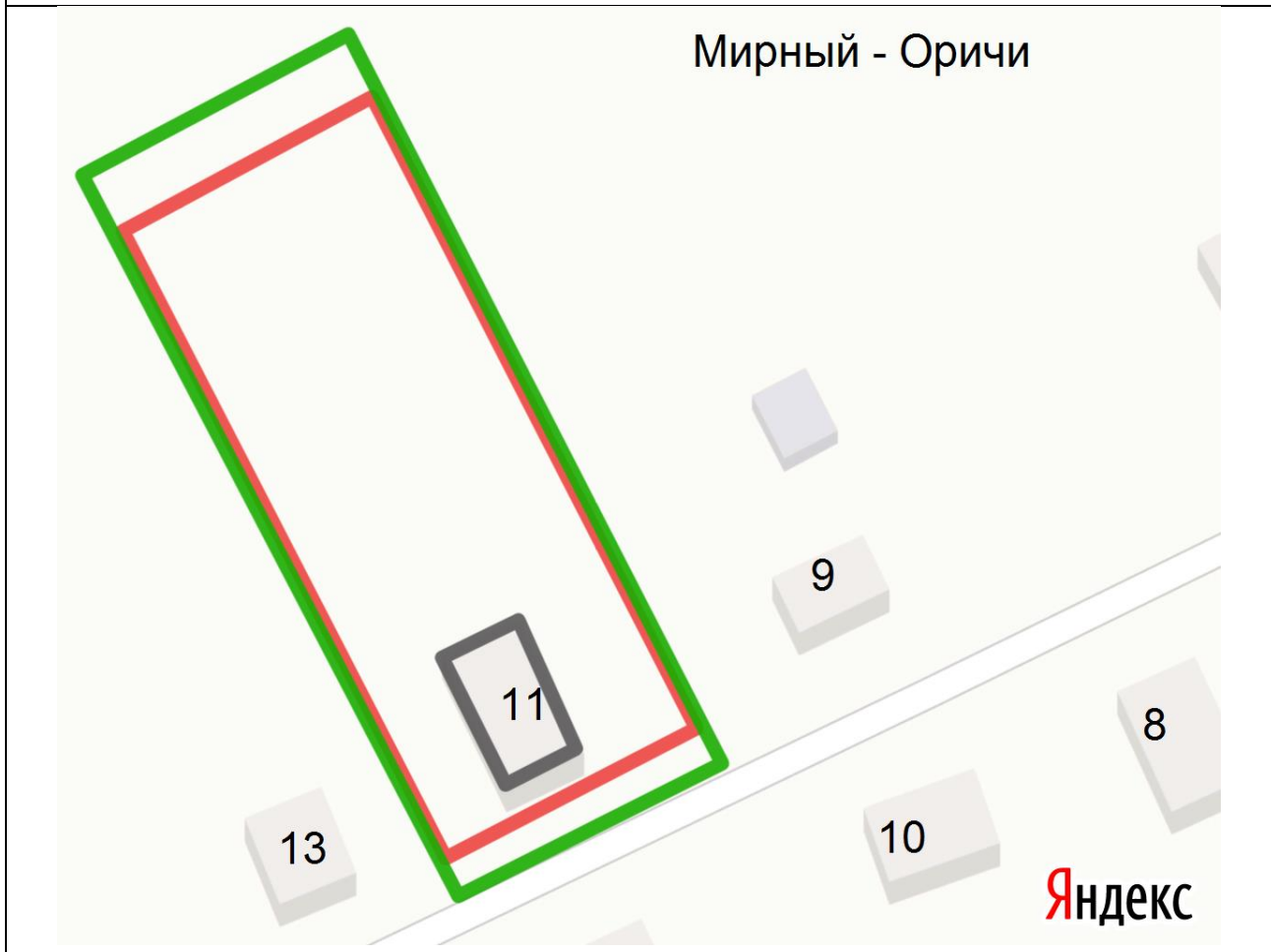
к постановлению
 администрации Мирнинского
 городского поселения
 от 16.06.2020 № 149

СХЕМА

**границ прилегающей территории индивидуального жилого дома № 11
 в деревне Храмые Оричевского района Кировской области**




| | | |
|----|---|--|
| 1. | Местоположение прилегающей территории (адресные ориентиры) | 612085 Кировская область Оричевский район деревня Храмые дом № 11 |
| 2. | Кадастровый номер объекта, по отношению к которому устанавливается прилегающая территория (при наличии) | 43:24:010209:37 |
| 3. | Сведения о собственнике и (или) ином законном владельце здания, строения, сооружения, земельного участка, а также уполномоченном лице | - |
| 4. | Площадь прилегающей территории (квадратные метры) | 500 |
| 5. | Наличие объектов (в том числе благоустройства), расположенных на прилегающей территории с их описанием | - |
| 6. | Описание характерных точек границ прилегающей территории (ориентиры для определения границ прилегающей территории по сторонам света и расстояния от объекта до границ прилегающей территории), координаты характерных точек границ (при их наличии) | Северная граница прилегающей территории проходит на расстоянии 6 м от границы земельного участка (L ≈ 31 м) Восточная граница проходит по границе земельного участка (L ≈ 89 м) Южная граница проходит вдоль дороги (L ≈ 31 м) Западная граница проходит по границе земельного участка (L ≈ 88 м) |

Графическая часть



Масштаб 1:800

Условные обозначения:

| | |
|---|---|
|  | отображается зелёным цветом - граница прилегающей территории |
| 43:24:010209:37 | кадастровый номер земельного участка (объекта недвижимости), по отношению к которому устанавливается прилегающая территория (при наличии) |
|  | отображается красным цветом - граница образованного земельного участка; в случае если земельный участок не образован, но имеется ограждение, то граница ограждения, а случае отсутствия ограждения – граница объекта (дома, нежилого здания, строения, сооружения, нестационарного объекта) |
|  | отображается черным цветом – граница и форма объекта |

Приложение № 13

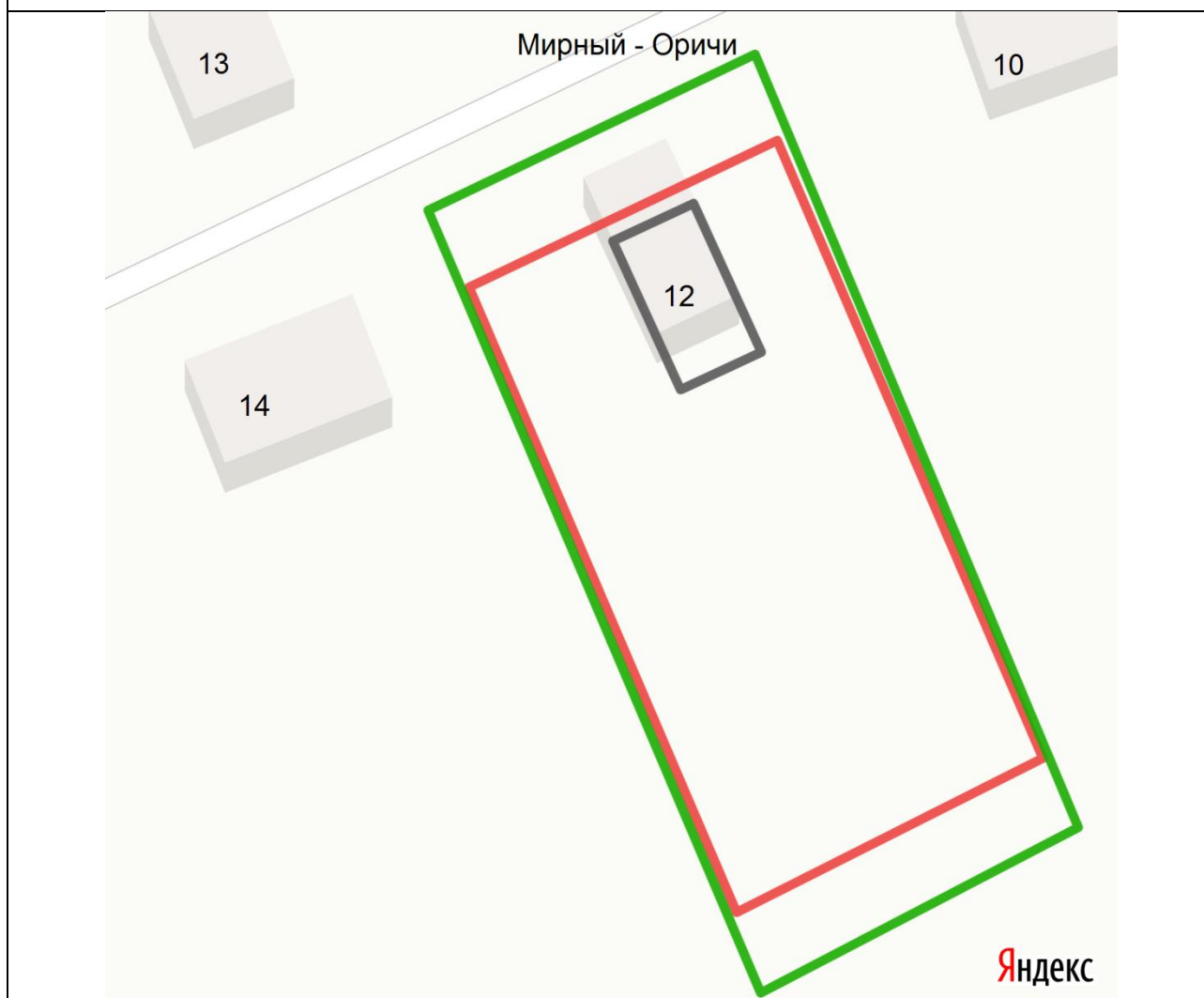
к постановлению
 администрации Мирнинского
 городского поселения
 от 16.06.2020 № 149

СХЕМА

**границ прилегающей территории индивидуального жилого дома № 12
 в деревне Храмые Оричевского района Кировской области**




| | | |
|----|---|--|
| 1. | Местоположение прилегающей территории (адресные ориентиры) | 612085 Кировская область Оричевский район деревня Храмые дом № 12 |
| 2. | Кадастровый номер объекта, по отношению к которому устанавливается прилегающая территория (при наличии) | - |
| 3. | Сведения о собственнике и (или) ином законном владельце здания, строения, сооружения, земельного участка, а также уполномоченном лице | - |
| 4. | Площадь прилегающей территории (квадратные метры) | 480 |
| 5. | Наличие объектов (в том числе благоустройства), расположенных на прилегающей территории с их описанием | - |
| 6. | Описание характерных точек границ прилегающей территории (ориентиры для определения границ прилегающей территории по сторонам света и расстояния от объекта до границ прилегающей территории), координаты характерных точек границ (при их наличии) | Северная граница прилегающей территории проходит вдоль дороги (L ≈ 30 м) Восточная граница проходит по существующему забору (L ≈ 70 м) Южная граница проходит на расстоянии 6 м от существующего забора (L ≈ 30 м) Западная граница проходит по существующему забору (L ≈ 70 м) |

Графическая часть



Масштаб 1:400

Условные обозначения:

| | |
|---|---|
|  | отображается зелёным цветом - граница прилегающей территории |
| - | кадастровый номер земельного участка (объекта недвижимости), по отношению к которому устанавливается прилегающая территория (при наличии) |
|  | отображается красным цветом - граница образованного земельного участка; в случае если земельный участок не образован, но имеется ограждение, то граница ограждения, а случае отсутствия ограждения – граница объекта (дома, нежилого здания, строения, сооружения, нестационарного объекта) |
|  | отображается черным цветом – граница и форма объекта |

Приложение № 14

к постановлению
 администрации Мирнинского
 городского поселения
 от 16.06.2020 № 149

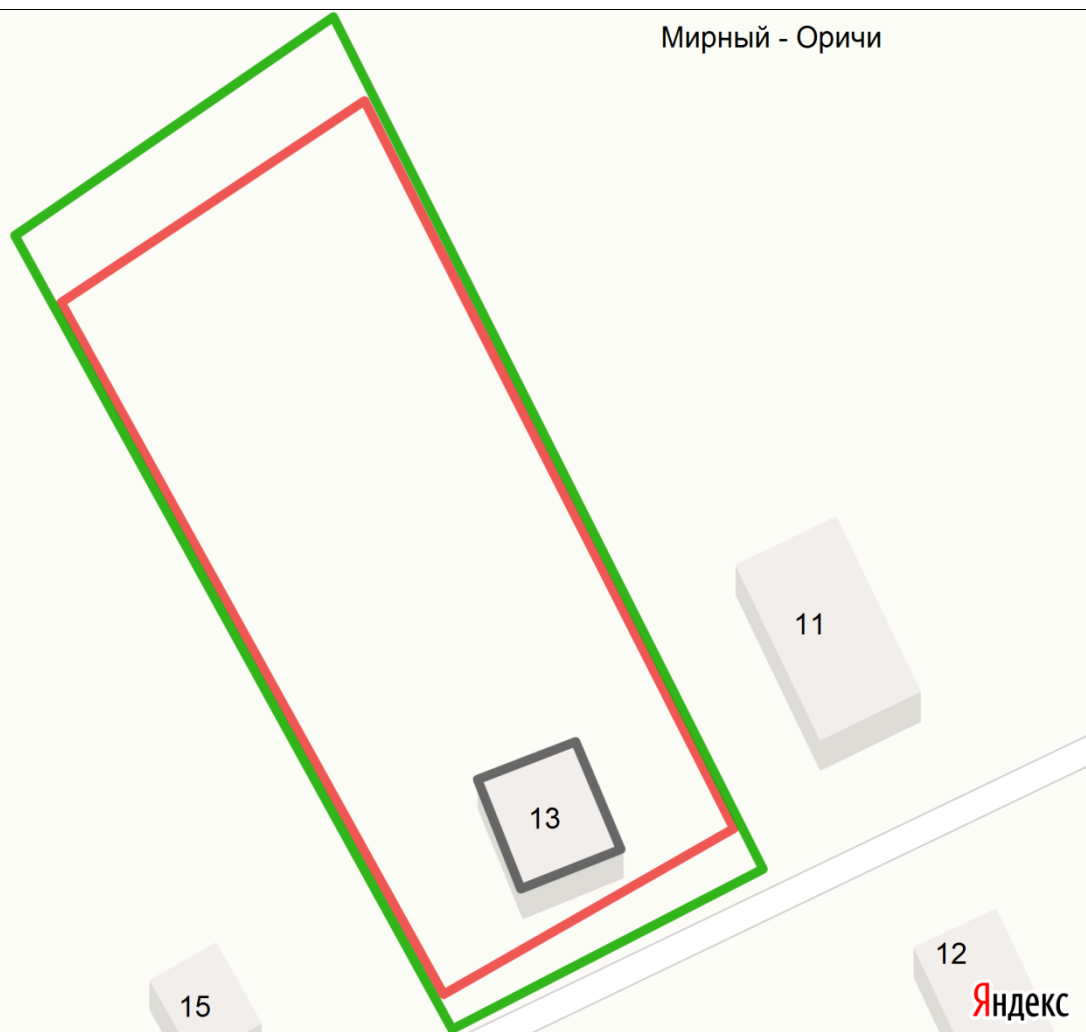
СХЕМА

**границ прилегающей территории индивидуального жилого дома № 13
 в деревне Храмые Оричевского района Кировской области**

| | | |
|----|---|--|
| 1. | Местоположение прилегающей территории (адресные ориентиры) | 612085 Кировская область Оричевский район деревня Храмые дом № 13 |
| 2. | Кадастровый номер объекта, по отношению к которому устанавливается прилегающая территория (при наличии) | - |
| 3. | Сведения о собственнике и (или) ином законном владельце здания, строения, сооружения, земельного участка, а также уполномоченном лице | - |
| 4. | Площадь прилегающей территории (квадратные метры) | 350 |
| 5. | Наличие объектов (в том числе благоустройства), расположенных на прилегающей территории с их описанием | - |
| 6. | Описание характерных точек границ прилегающей территории (ориентиры для определения границ прилегающей территории по сторонам света и расстояния от объекта до границ прилегающей территории), координаты характерных точек границ (при их наличии) | Северная граница прилегающей территории проходит на расстоянии 6 м от существующего забора ($L \approx 31$ м) Восточная граница проходит по существующему забору ($L \approx 79$ м) Южная граница проходит вдоль дороги ($L \approx 29$ м) Западная граница проходит по существующему забору ($L \approx 76$ м) |




Графическая часть

Мирный - Оричи



Масштаб 1:400

Условные обозначения:

| | |
|---|---|
|  | отображается зелёным цветом - граница прилегающей территории |
| - | кадастровый номер земельного участка (объекта недвижимости), по отношению к которому устанавливается прилегающая территория (при наличии) |
|  | отображается красным цветом - граница образованного земельного участка; в случае если земельный участок не образован, но имеется ограждение, то граница ограждения, а случае отсутствия ограждения – граница объекта (дома, нежилого здания, строения, сооружения, нестационарного объекта) |
|  | отображается черным цветом – граница и форма объекта |

Приложение № 15

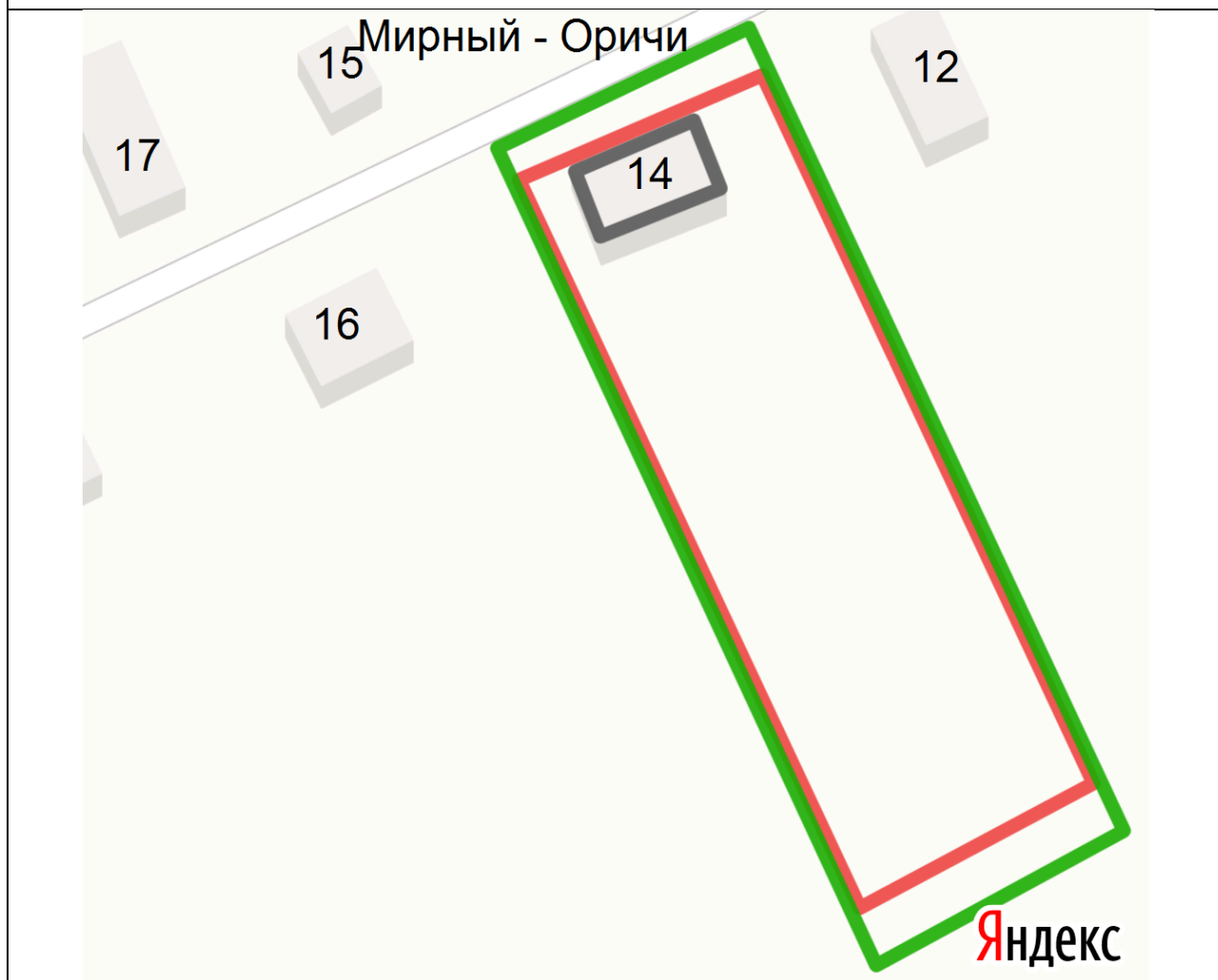
к постановлению
 администрации Мирнинского
 городского поселения
 от 16.06.2020 № 149

СХЕМА

**границ прилегающей территории индивидуального жилого дома № 14
 в деревне Храмые Оричевского района Кировской области**




| | | |
|----|---|--|
| 1. | Местоположение прилегающей территории (адресные ориентиры) | 612085 Кировская область Оричевский район деревня Храмые дом № 14 |
| 2. | Кадастровый номер объекта, по отношению к которому устанавливается прилегающая территория (при наличии) | 43:24:010209:57 |
| 3. | Сведения о собственнике и (или) ином законном владельце здания, строения, сооружения, земельного участка, а также уполномоченном лице | - |
| 4. | Площадь прилегающей территории (квадратные метры) | 470 |
| 5. | Наличие объектов (в том числе благоустройства), расположенных на прилегающей территории с их описанием | - |
| 6. | Описание характерных точек границ прилегающей территории (ориентиры для определения границ прилегающей территории по сторонам света и расстояния от объекта до границ прилегающей территории), координаты характерных точек границ (при их наличии) | Северная граница прилегающей территории проходит вдоль дороги (L ≈ 30 м) Восточная граница проходит по границе земельного участка (L ≈ 97 м) Южная граница проходит на расстоянии 6 м от границы земельного участка (L ≈ 30 м) Западная граница проходит по границе земельного участка (L ≈ 99 м) |

Графическая часть



Масштаб 1:400

Условные обозначения:

| | |
|---|---|
|  | отображается зелёным цветом - граница прилегающей территории |
| 43:24:010209:57 | кадастровый номер земельного участка (объекта недвижимости), по отношению к которому устанавливается прилегающая территория (при наличии) |
|  | отображается красным цветом - граница образованного земельного участка; в случае если земельный участок не образован, но имеется ограждение, то граница ограждения, а случае отсутствия ограждения – граница объекта (дома, нежилого здания, строения, сооружения, нестационарного объекта) |
|  | отображается черным цветом – граница и форма объекта |

Приложение № 16

к постановлению
 администрации Мирнинского
 городского поселения
 от 16.06.2020 № 149

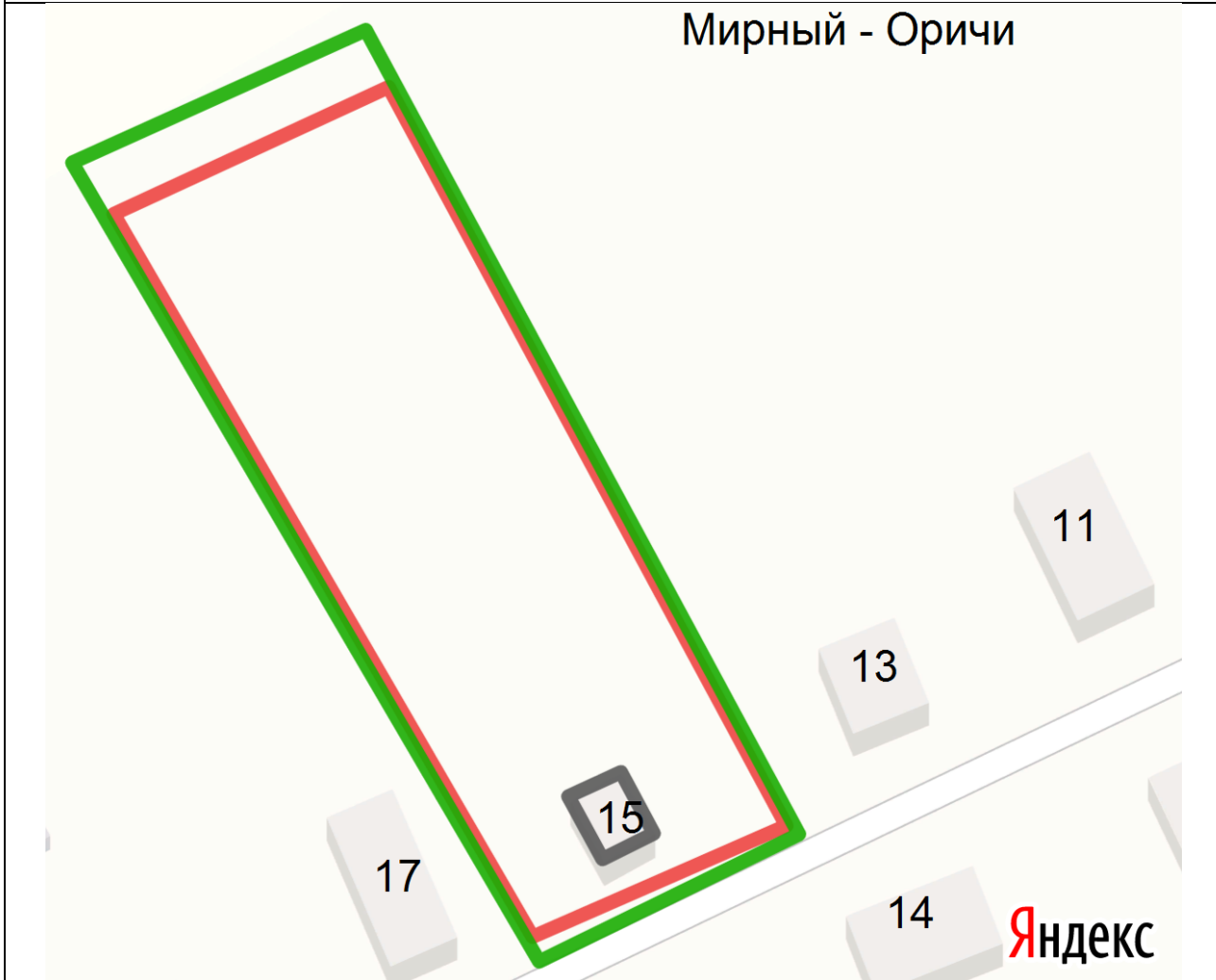
СХЕМА

**границ прилегающей территории индивидуального жилого дома № 15
 в деревне Храмые Оричевского района Кировской области**

| | | |
|----|---|---|
| 1. | Местоположение прилегающей территории (адресные ориентиры) | 612085 Кировская область Оричевский район деревня Храмые дом № 15 |
| 2. | Кадастровый номер объекта, по отношению к которому устанавливается прилегающая территория (при наличии) | - |
| 3. | Сведения о собственнике и (или) ином законном владельце здания, строения, сооружения, земельного участка, а также уполномоченном лице | - |
| 4. | Площадь прилегающей территории (квадратные метры) | 400 |
| 5. | Наличие объектов (в том числе благоустройства), расположенных на прилегающей территории с их описанием | - |
| 6. | Описание характерных точек границ прилегающей территории (ориентиры для определения границ прилегающей территории по сторонам света и расстояния от объекта до границ прилегающей территории), координаты характерных точек границ (при их наличии) | Северная граница прилегающей территории проходит на расстоянии 6 м от существующего забора ($L \approx 35$ м) Восточная граница проходит по существующему забору ($L \approx 99$ м) Южная граница проходит вдоль дороги ($L \approx 30$ м) Западная граница проходит по существующему забору ($L \approx 101$ м) |




Графическая часть

Мирный - Оричи



Масштаб 1:800

Условные обозначения:

| | |
|---|---|
|  | отображается зелёным цветом - граница прилегающей территории |
| - | кадастровый номер земельного участка (объекта недвижимости), по отношению к которому устанавливается прилегающая территория (при наличии) |
|  | отображается красным цветом - граница образованного земельного участка; в случае если земельный участок не образован, но имеется ограждение, то граница ограждения, а случае отсутствия ограждения – граница объекта (дома, нежилого здания, строения, сооружения, нестационарного объекта) |
|  | отображается черным цветом – граница и форма объекта |

Приложение № 17

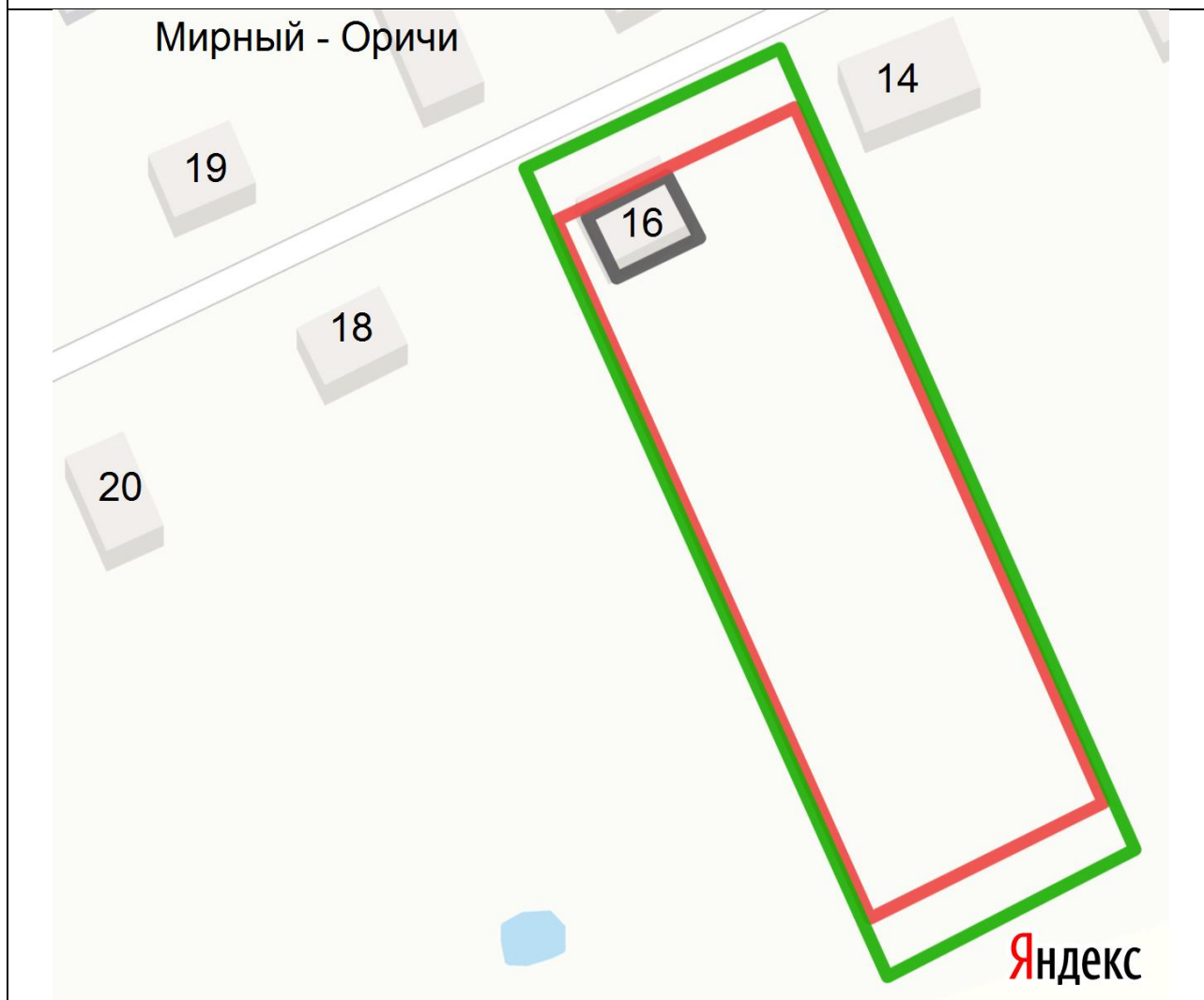
к постановлению
 администрации Мирнинского
 городского поселения
 от 16.06.2020 № 149

СХЕМА

**границ прилегающей территории индивидуального жилого дома № 16
 в деревне Храмые Оричевского района Кировской области**




| | | |
|----|---|--|
| 1. | Местоположение прилегающей территории (адресные ориентиры) | 612085 Кировская область Оричевский район деревня Храмые дом № 16 |
| 2. | Кадастровый номер объекта, по отношению к которому устанавливается прилегающая территория (при наличии) | 43:24:010209:58 |
| 3. | Сведения о собственнике и (или) ином законном владельце здания, строения, сооружения, земельного участка, а также уполномоченном лице | - |
| 4. | Площадь прилегающей территории (квадратные метры) | 600 |
| 5. | Наличие объектов (в том числе благоустройства), расположенных на прилегающей территории с их описанием | - |
| 6. | Описание характерных точек границ прилегающей территории (ориентиры для определения границ прилегающей территории по сторонам света и расстояния от объекта до границ прилегающей территории), координаты характерных точек границ (при их наличии) | Северная граница прилегающей территории проходит вдоль дороги (L ≈ 33 м) Восточная граница проходит по границе земельного участка (L ≈ 105 м) Южная граница проходит на расстоянии 6 м от границы земельного участка (L ≈ 33 м) Западная граница проходит по границе земельного участка (L ≈ 106 м) |

Графическая часть



Масштаб 1:800

Условные обозначения:

| | |
|---|---|
|  | отображается зелёным цветом - граница прилегающей территории |
| 43:24:010209:58 | кадастровый номер земельного участка (объекта недвижимости), по отношению к которому устанавливается прилегающая территория (при наличии) |
|  | отображается красным цветом - граница образованного земельного участка; в случае если земельный участок не образован, но имеется ограждение, то граница ограждения, а случае отсутствия ограждения – граница объекта (дома, нежилого здания, строения, сооружения, нестационарного объекта) |
|  | отображается черным цветом – граница и форма объекта |

Приложение № 18

к постановлению
 администрации Мирнинского
 городского поселения
 от 16.06.2020 № 149

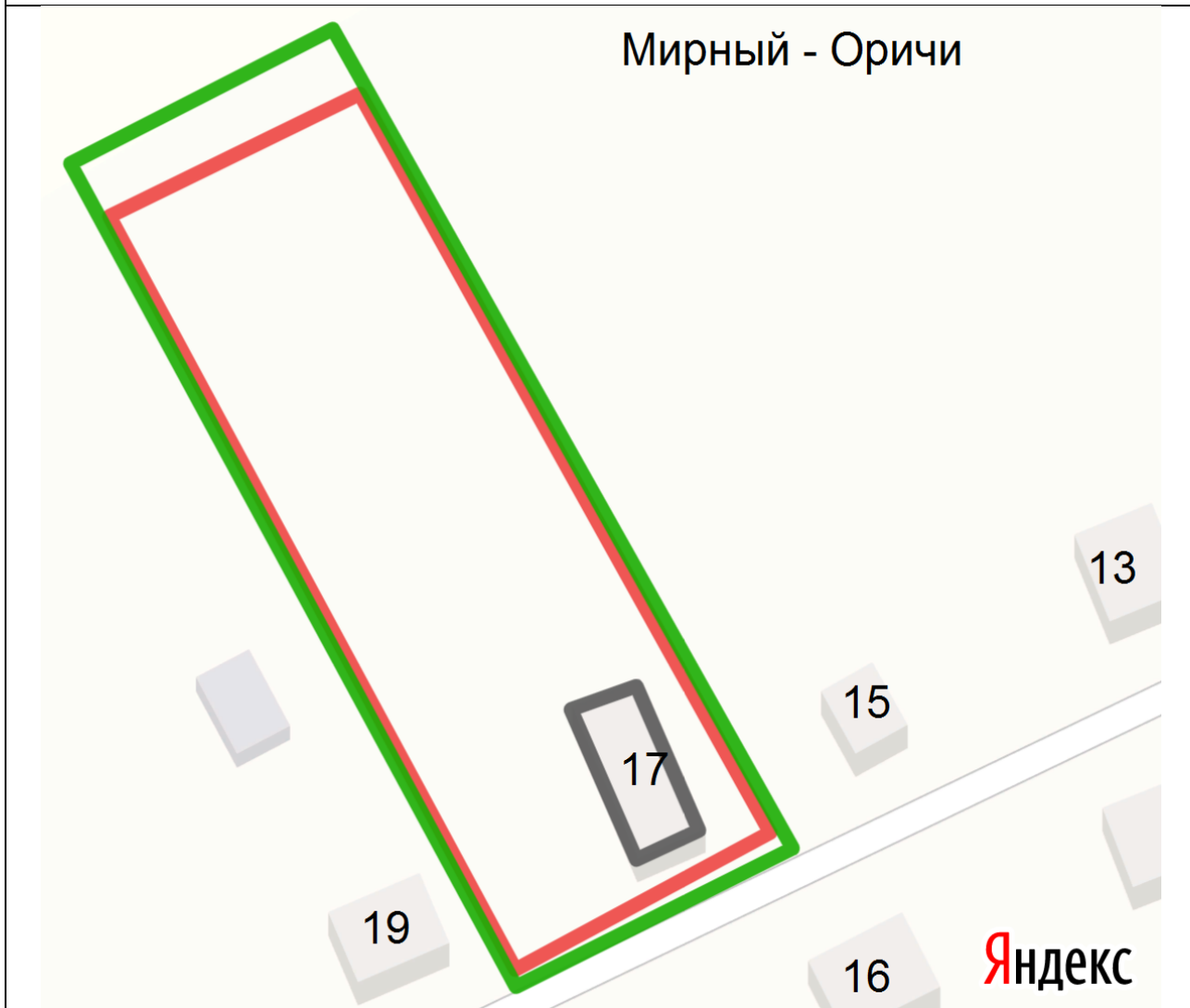
СХЕМА

**границ прилегающей территории индивидуального жилого дома № 17
 в деревне Храмые Оричевского района Кировской области**

| | | |
|----|---|--|
| 1. | Местоположение прилегающей территории (адресные ориентиры) | 612085 Кировская область Оричевский район деревня Храмые дом № 17 |
| 2. | Кадастровый номер объекта, по отношению к которому устанавливается прилегающая территория (при наличии) | 43:24:010209:73 |
| 3. | Сведения о собственнике и (или) ином законном владельце здания, строения, сооружения, земельного участка, а также уполномоченном лице | - |
| 4. | Площадь прилегающей территории (квадратные метры) | 400 |
| 5. | Наличие объектов (в том числе благоустройства), расположенных на прилегающей территории с их описанием | - |
| 6. | Описание характерных точек границ прилегающей территории (ориентиры для определения границ прилегающей территории по сторонам света и расстояния от объекта до границ прилегающей территории), координаты характерных точек границ (при их наличии) | Северная граница прилегающей территории проходит на расстоянии 6 м от границы земельного участка (L ≈ 31 м) Восточная граница проходит по границе земельного участка (L ≈ 100 м) Южная граница проходит вдоль дороги (L ≈ 31 м) Западная граница проходит по границе земельного участка (L ≈ 100 м) |




Графическая часть

Мирный - Оричи



Масштаб 1:800

Условные обозначения:

| | |
|---|---|
|  | отображается зелёным цветом - граница прилегающей территории |
| 43:24:010209:73 | кадастровый номер земельного участка (объекта недвижимости), по отношению к которому устанавливается прилегающая территория (при наличии) |
|  | отображается красным цветом - граница образованного земельного участка; в случае если земельный участок не образован, но имеется ограждение, то граница ограждения, а случае отсутствия ограждения – граница объекта (дома, нежилого здания, строения, сооружения, нестационарного объекта) |
|  | отображается черным цветом – граница и форма объекта |

Приложение № 19

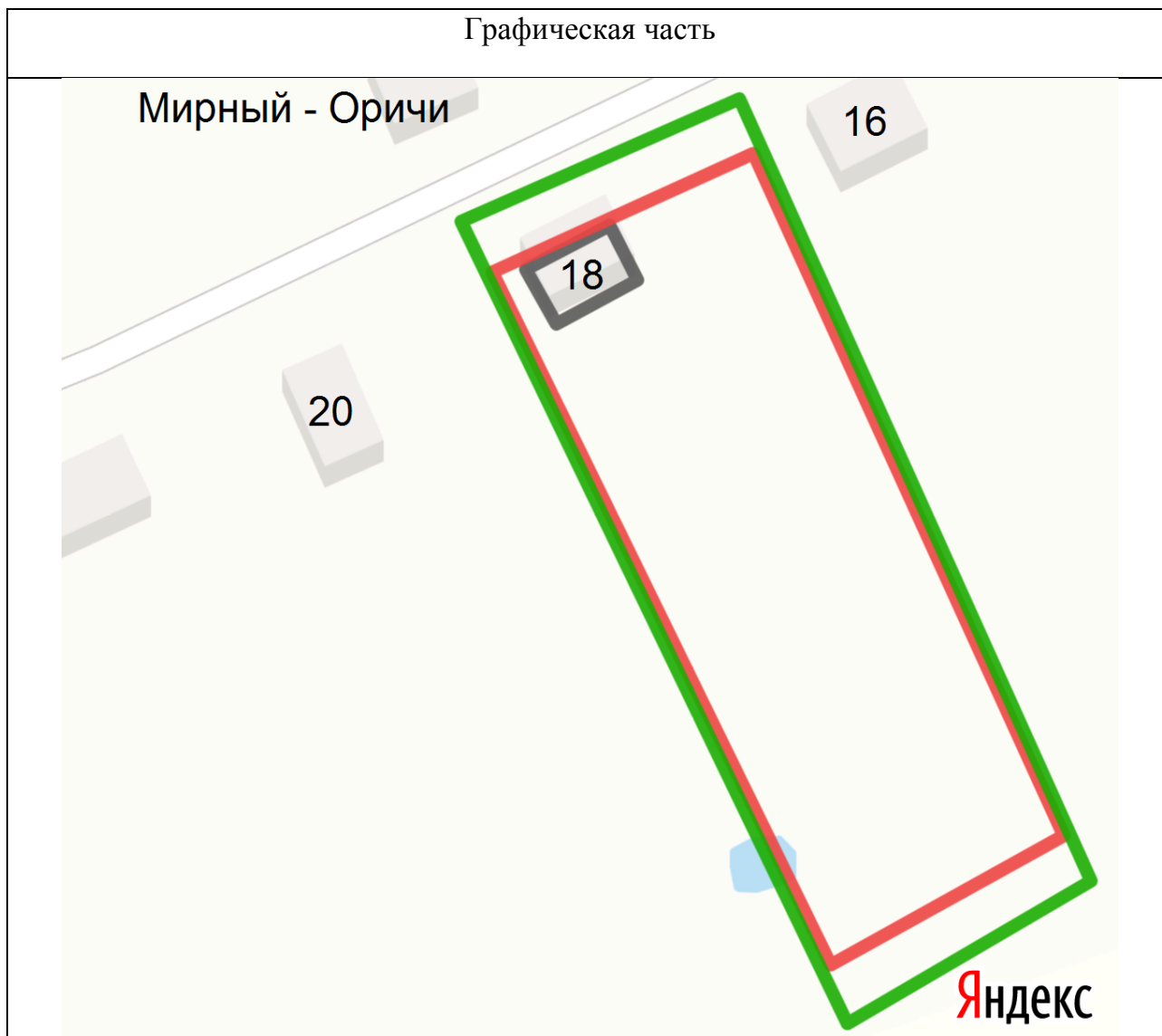
к постановлению
 администрации Мирнинского
 городского поселения
 от 16.06.2020 № 149

СХЕМА

**границ прилегающей территории индивидуального жилого дома № 18
 в деревне Храмые Оричевского района Кировской области**




| | | |
|----|---|--|
| 1. | Местоположение прилегающей территории (адресные ориентиры) | 612085 Кировская область Оричевский район деревня Храмые дом № 18 |
| 2. | Кадастровый номер объекта, по отношению к которому устанавливается прилегающая территория (при наличии) | 43:24:010209:59 |
| 3. | Сведения о собственнике и (или) ином законном владельце здания, строения, сооружения, земельного участка, а также уполномоченном лице | - |
| 4. | Площадь прилегающей территории (квадратные метры) | 570 |
| 5. | Наличие объектов (в том числе благоустройства), расположенных на прилегающей территории с их описанием | - |
| 6. | Описание характерных точек границ прилегающей территории (ориентиры для определения границ прилегающей территории по сторонам света и расстояния от объекта до границ прилегающей территории), координаты характерных точек границ (при их наличии) | Северная граница прилегающей территории проходит вдоль дороги (L ≈ 35 м) Восточная граница проходит по границе земельного участка (L ≈ 100 м) Южная граница проходит на расстоянии 6 м от границы земельного участка (L ≈ 33 м) Западная граница проходит по границе земельного участка (L ≈ 104 м) |

Графическая часть



Масштаб 1:800

Условные обозначения:

| | |
|---|---|
|  | отображается зелёным цветом - граница прилегающей территории |
| 43:24:010209:59 | кадастровый номер земельного участка (объекта недвижимости), по отношению к которому устанавливается прилегающая территория (при наличии) |
|  | отображается красным цветом - граница образованного земельного участка; в случае если земельный участок не образован, но имеется ограждение, то граница ограждения, а случае отсутствия ограждения – граница объекта (дома, нежилого здания, строения, сооружения, нестационарного объекта) |
|  | отображается черным цветом – граница и форма объекта |

Приложение № 20

к постановлению
 администрации Мирнинского
 городского поселения
 от 16.06.2020 № 149

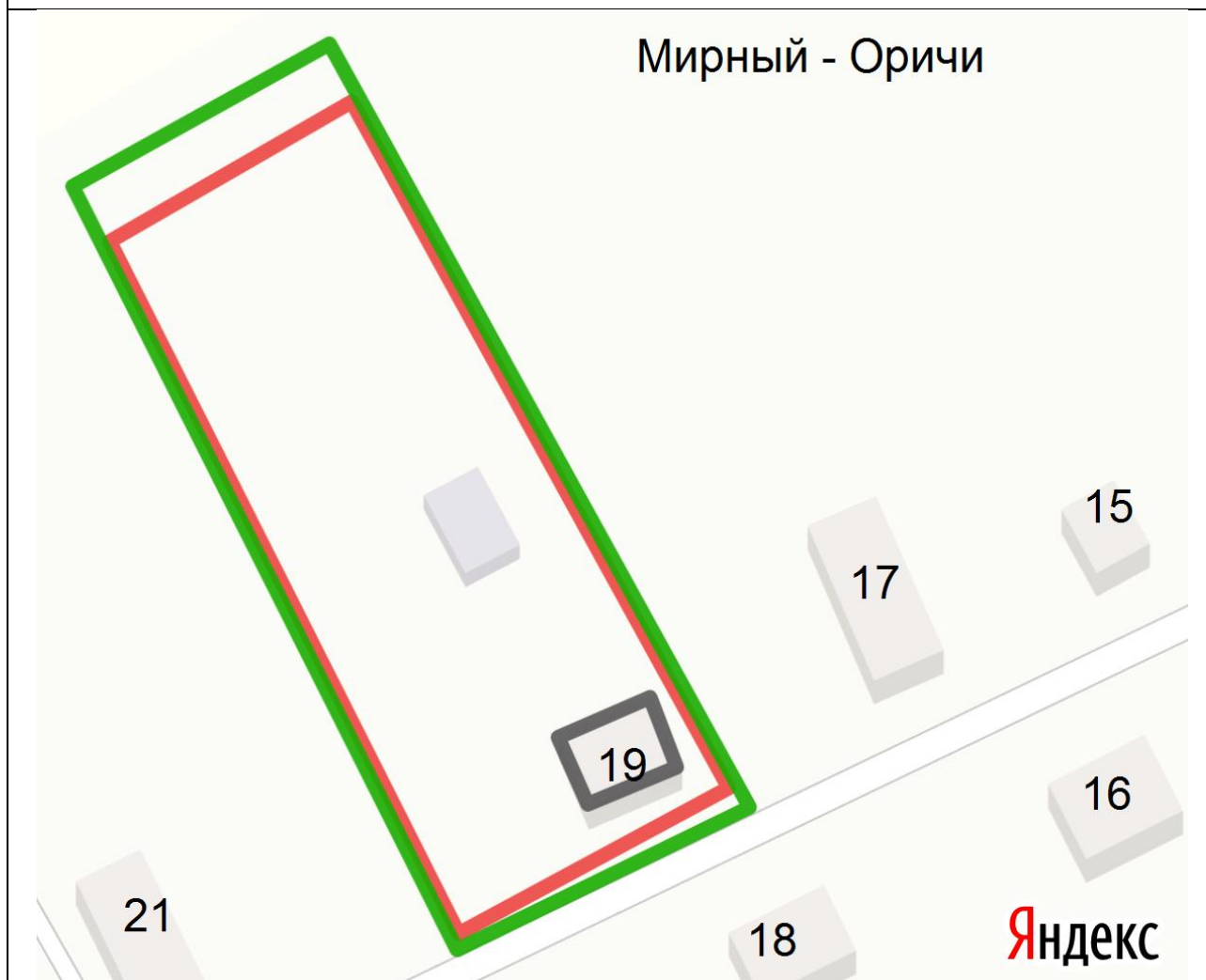
СХЕМА

**границ прилегающей территории индивидуального жилого дома № 19
 в деревне Храмые Оричевского района Кировской области**

| | | |
|----|---|--|
| 1. | Местоположение прилегающей территории (адресные ориентиры) | 612085 Кировская область Оричевский район деревня Храмые дом № 19 |
| 2. | Кадастровый номер объекта, по отношению к которому устанавливается прилегающая территория (при наличии) | 43:24:010209:121 |
| 3. | Сведения о собственнике и (или) ином законном владельце здания, строения, сооружения, земельного участка, а также уполномоченном лице | - |
| 4. | Площадь прилегающей территории (квадратные метры) | 400 |
| 5. | Наличие объектов (в том числе благоустройства), расположенных на прилегающей территории с их описанием | - |
| 6. | Описание характерных точек границ прилегающей территории (ориентиры для определения границ прилегающей территории по сторонам света и расстояния от объекта до границ прилегающей территории), координаты характерных точек границ (при их наличии) | Северная граница прилегающей территории проходит на расстоянии 6 м от границы земельного участка (L ≈ 30 м) Восточная граница проходит по границе земельного участка (L ≈ 92 м) Южная граница проходит вдоль дороги (L ≈ 34 м) Западная граница проходит по границе земельного участка (L ≈ 90 м) |




Графическая часть

Мирный - Оричи



Масштаб 1:800

Условные обозначения:

| | |
|---|---|
|  | отображается зелёным цветом - граница прилегающей территории |
| 43:24:010209:121 | кадастровый номер земельного участка (объекта недвижимости), по отношению к которому устанавливается прилегающая территория (при наличии) |
|  | отображается красным цветом - граница образованного земельного участка; в случае если земельный участок не образован, но имеется ограждение, то граница ограждения, а случае отсутствия ограждения – граница объекта (дома, нежилого здания, строения, сооружения, нестационарного объекта) |
|  | отображается черным цветом – граница и форма объекта |

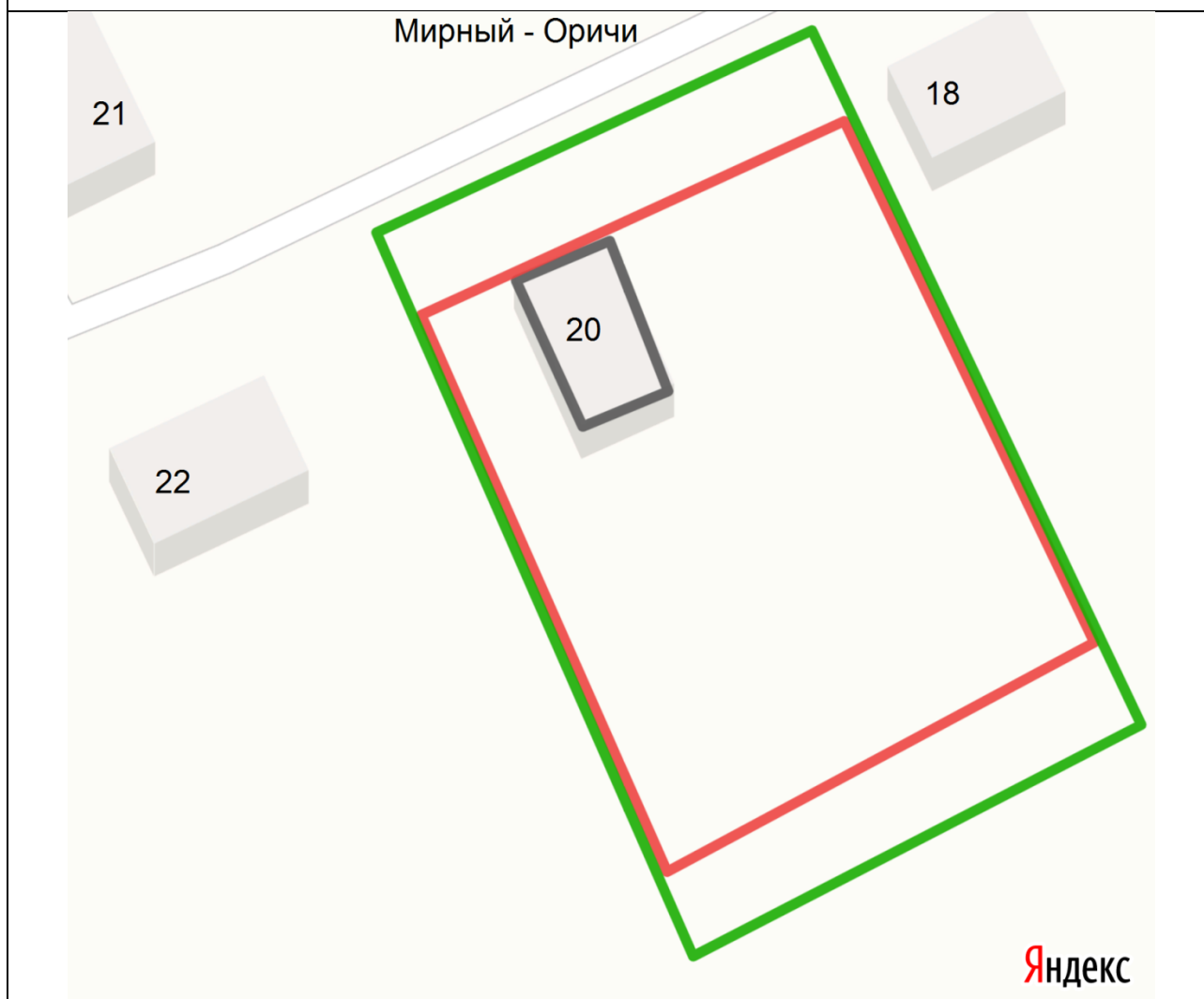
Приложение № 21

к постановлению
 администрации Мирнинского
 городского поселения
 от 16.06.2020 № 149

СХЕМА
границ прилегающей территории индивидуального жилого дома № 20
в деревне Храмые Оричевского района Кировской области




| | | |
|----|---|--|
| 1. | Местоположение прилегающей территории (адресные ориентиры) | 612085 Кировская область Оричевский район деревня Храмые дом № 20 |
| 2. | Кадастровый номер объекта, по отношению к которому устанавливается прилегающая территория (при наличии) | - |
| 3. | Сведения о собственнике и (или) ином законном владельце здания, строения, сооружения, земельного участка, а также уполномоченном лице | - |
| 4. | Площадь прилегающей территории (квадратные метры) | 520 |
| 5. | Наличие объектов (в том числе благоустройства), расположенных на прилегающей территории с их описанием | - |
| 6. | Описание характерных точек границ прилегающей территории (ориентиры для определения границ прилегающей территории по сторонам света и расстояния от объекта до границ прилегающей территории), координаты характерных точек границ (при их наличии) | Северная граница прилегающей территории проходит вдоль дороги (L ≈ 35 м) Восточная граница проходит по границе земельного участка (L ≈ 58 м) Южная граница проходит на расстоянии 6 м от границы земельного участка (L ≈ 37 м) Западная граница проходит по границе земельного участка (L ≈ 59 м) |

Графическая часть



Масштаб 1:400

Условные обозначения:

| | |
|---|---|
|  | отображается зелёным цветом - граница прилегающей территории |
| - | кадастровый номер земельного участка (объекта недвижимости), по отношению к которому устанавливается прилегающая территория (при наличии) |
|  | отображается красным цветом - граница образованного земельного участка; в случае если земельный участок не образован, но имеется ограждение, то граница ограждения, а случае отсутствия ограждения – граница объекта (дома, нежилого здания, строения, сооружения, нестационарного объекта) |
|  | отображается черным цветом – граница и форма объекта |

Приложение № 22

к постановлению
 администрации Мирнинского
 городского поселения
 от 16.06.2020 № 149

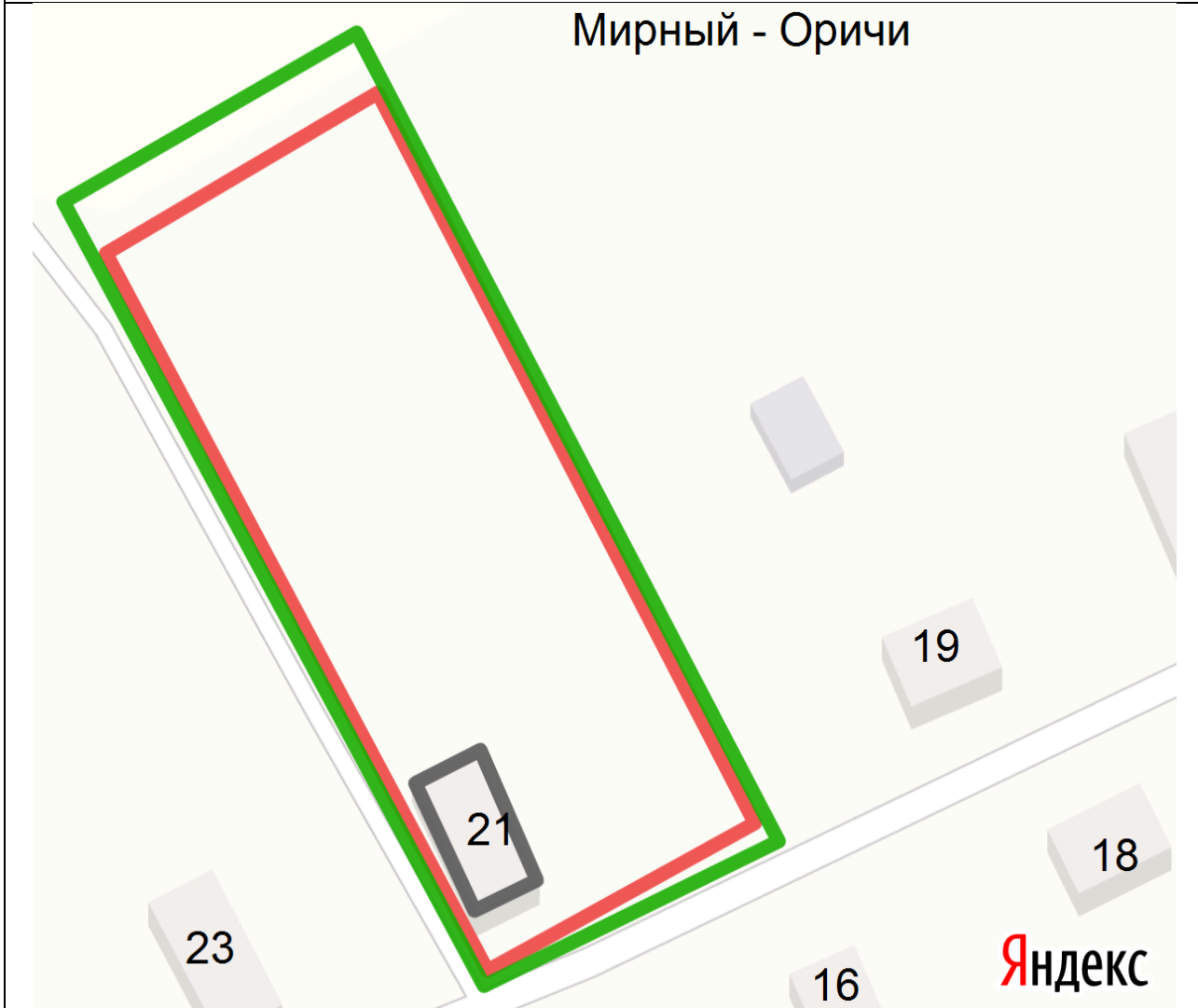
СХЕМА

**границ прилегающей территории индивидуального жилого дома № 21
 в деревне Храмые Оричевского района Кировской области**

| | | |
|----|---|---|
| 1. | Местоположение прилегающей территории (адресные ориентиры) | 612085 Кировская область Оричевский район деревня Храмые дом № 21 |
| 2. | Кадастровый номер объекта, по отношению к которому устанавливается прилегающая территория (при наличии) | - |
| 3. | Сведения о собственнике и (или) ином законном владельце здания, строения, сооружения, земельного участка, а также уполномоченном лице | - |
| 4. | Площадь прилегающей территории (квадратные метры) | 520 |
| 5. | Наличие объектов (в том числе благоустройства), расположенных на прилегающей территории с их описанием | - |
| 6. | Описание характерных точек границ прилегающей территории (ориентиры для определения границ прилегающей территории по сторонам света и расстояния от объекта до границ прилегающей территории), координаты характерных точек границ (при их наличии) | Северная граница прилегающей территории проходит на расстоянии 6 м от границы земельного участка (L ≈ 36 м) Восточная граница проходит по границе земельного участка (L ≈ 99 м) Южная граница проходит вдоль дороги (L ≈ 35 м) Западная граница проходит вдоль проезда между домами № 21 и № 23 (L ≈ 96 м) |




Графическая часть

Мирный - Оричи



Масштаб 1:800

Условные обозначения:

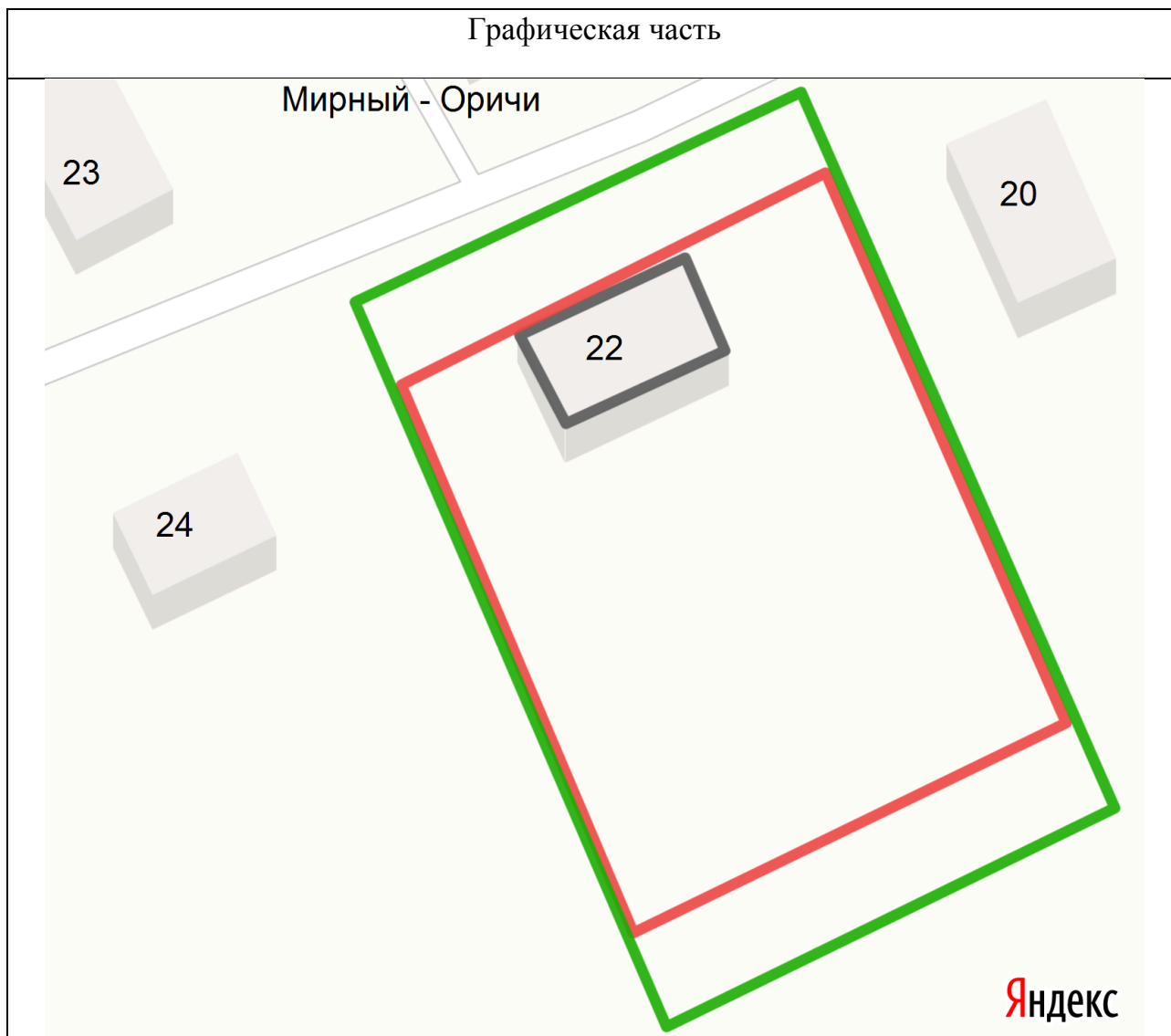
| | |
|---|---|
|  | отображается зелёным цветом - граница прилегающей территории |
| - | кадастровый номер земельного участка (объекта недвижимости), по отношению к которому устанавливается прилегающая территория (при наличии) |
|  | отображается красным цветом - граница образованного земельного участка; в случае если земельный участок не образован, но имеется ограждение, то граница ограждения, а случае отсутствия ограждения – граница объекта (дома, нежилого здания, строения, сооружения, нестационарного объекта) |
|  | отображается черным цветом – граница и форма объекта |

Приложение № 23

к постановлению
 администрации Мирнинского
 городского поселения
 от 16.06.2020 № 149




СХЕМА
границ прилегающей территории индивидуального жилого дома № 22
в деревне Храмые Оричевского района Кировской области

| | | |
|----|---|--|
| 1. | Местоположение прилегающей территории (адресные ориентиры) | 612085 Кировская область Оричевский район деревня Храмые дом № 22 |
| 2. | Кадастровый номер объекта, по отношению к которому устанавливается прилегающая территория (при наличии) | 43:24:010209:85 |
| 3. | Сведения о собственнике и (или) ином законном владельце здания, строения, сооружения, земельного участка, а также уполномоченном лице | - |
| 4. | Площадь прилегающей территории (квадратные метры) | 500 |
| 5. | Наличие объектов (в том числе благоустройства), расположенных на прилегающей территории с их описанием | - |
| 6. | Описание характерных точек границ прилегающей территории (ориентиры для определения границ прилегающей территории по сторонам света и расстояния от объекта до границ прилегающей территории), координаты характерных точек границ (при их наличии) | Северная граница прилегающей территории проходит вдоль дороги (L ≈ 35 м) Восточная граница проходит по границе земельного участка (L ≈ 55 м) Южная граница проходит на расстоянии 6 м от границы земельного участка (L ≈ 35 м) Западная граница проходит по границе земельного участка (L ≈ 56 м) |



Масштаб 1:400

Условные обозначения:

| | |
|---|---|
|  | отображается зелёным цветом - граница прилегающей территории |
| 43:24:010209:85 | кадастровый номер земельного участка (объекта недвижимости), по отношению к которому устанавливается прилегающая территория (при наличии) |
|  | отображается красным цветом - граница образованного земельного участка; в случае если земельный участок не образован, но имеется ограждение, то граница ограждения, а случае отсутствия ограждения – граница объекта (дома, нежилого здания, строения, сооружения, нестационарного объекта) |
|  | отображается черным цветом – граница и форма объекта |

Приложение № 24

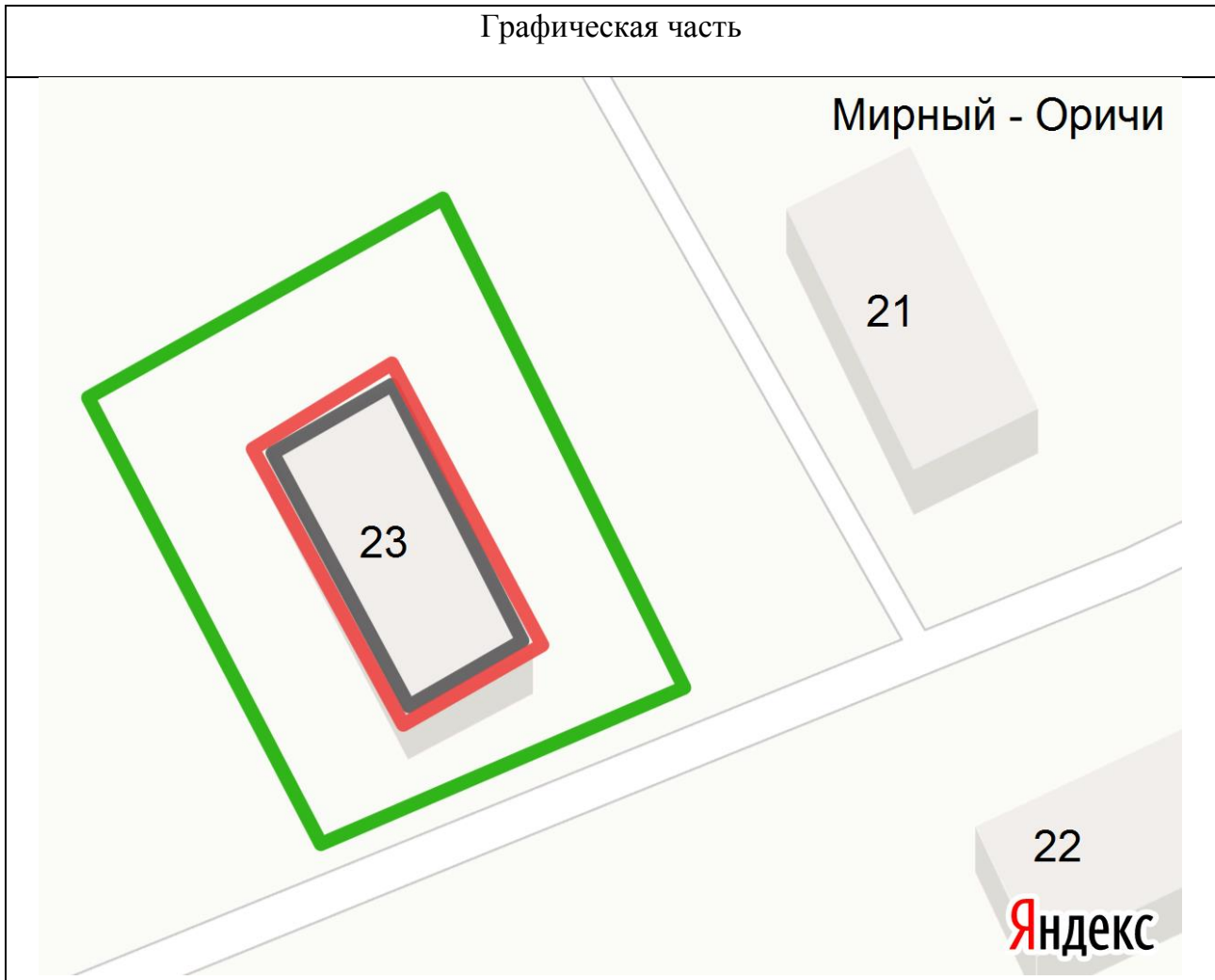
к постановлению
администрации Мирнинского
городского поселения
от 16.06.2020 № 149

СХЕМА

**границ прилегающей территории индивидуального жилого дома № 23
в деревне Храмые Оричевского района Кировской области**




| | | |
|----|---|---|
| 1. | Местоположение прилегающей территории (адресные ориентиры) | 612085 Кировская область Оричевский район деревня Храмые дом № 23 |
| 2. | Кадастровый номер объекта, по отношению к которому устанавливается прилегающая территория (при наличии) | - |
| 3. | Сведения о собственнике и (или) ином законном владельце здания, строения, сооружения, земельного участка, а также уполномоченном лице | - |
| 4. | Площадь прилегающей территории (квадратные метры) | 460 |
| 5. | Наличие объектов (в том числе благоустройства), расположенных на прилегающей территории с их описанием | - |
| 6. | Описание характерных точек границ прилегающей территории (ориентиры для определения границ прилегающей территории по сторонам света и расстояния от объекта до границ прилегающей территории), координаты характерных точек границ (при их наличии) | Южная граница прилегающей территории проходит вдоль дороги ($L \approx 21$ м) С трех других сторон по периметру граница проходит на расстоянии 6 м от стен здания ($L \approx 80$ м) |

Графическая часть



Масштаб 1:400

Условные обозначения:

| | |
|---|---|
|  | отображается зелёным цветом - граница прилегающей территории |
| - | кадастровый номер земельного участка (объекта недвижимости), по отношению к которому устанавливается прилегающая территория (при наличии) |
|  | отображается красным цветом - граница образованного земельного участка; в случае если земельный участок не образован, но имеется ограждение, то граница ограждения, а случае отсутствия ограждения – граница объекта (дома, нежилого здания, строения, сооружения, нестационарного объекта) |
|  | отображается черным цветом – граница и форма объекта |

Приложение № 25

к постановлению
 администрации Мирнинского
 городского поселения
 от 16.06.2020 № 149

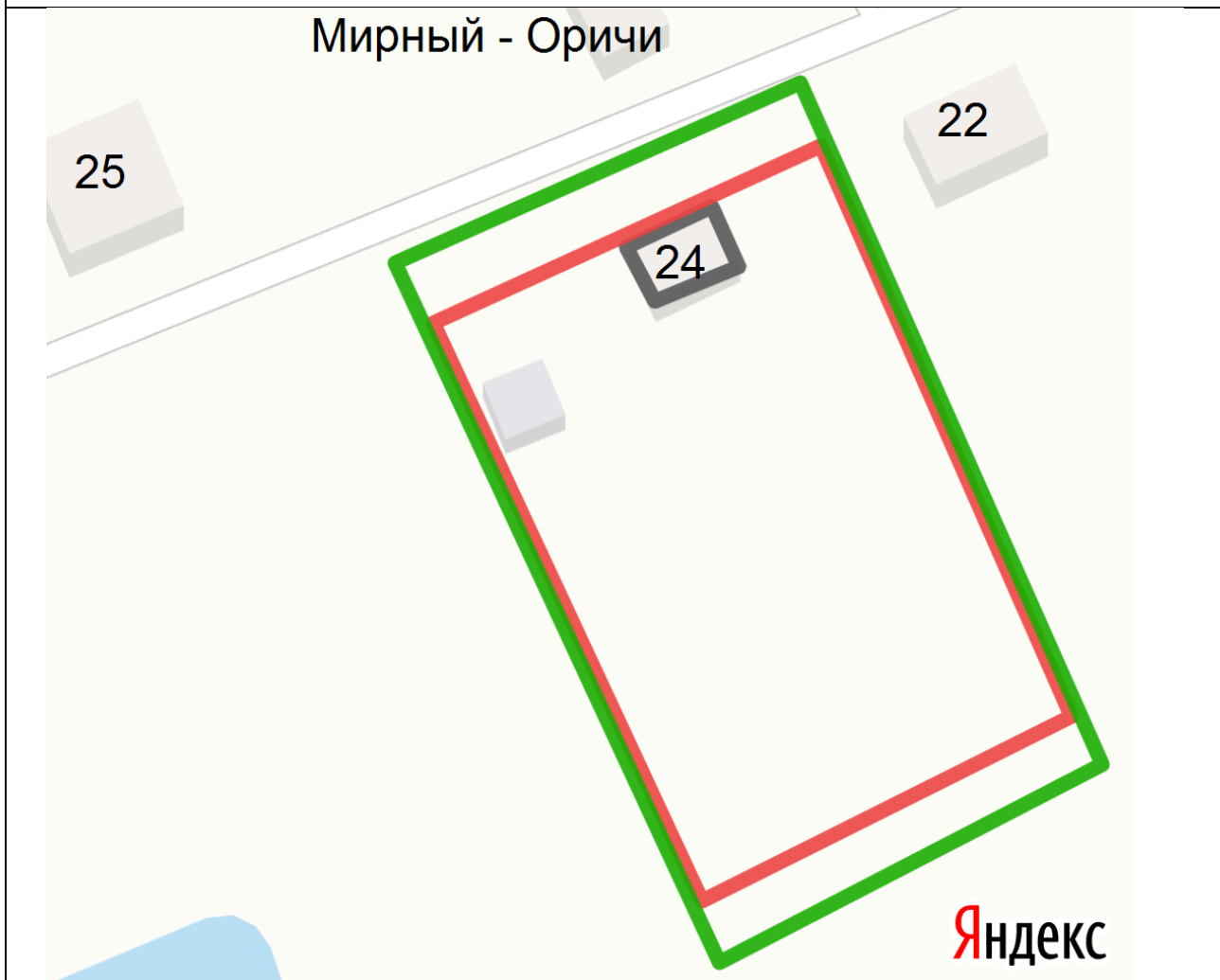
СХЕМА

**границ прилегающей территории индивидуального жилого дома № 24
 в деревне Храмые Оричевского района Кировской области**

| | | |
|----|---|--|
| 1. | Местоположение прилегающей территории (адресные ориентиры) | 612085 Кировская область Оричевский район деревня Храмые дом № 24 |
| 2. | Кадастровый номер объекта, по отношению к которому устанавливается прилегающая территория (при наличии) | 43:24:010209:13 |
| 3. | Сведения о собственнике и (или) ином законном владельце здания, строения, сооружения, земельного участка, а также уполномоченном лице | - |
| 4. | Площадь прилегающей территории (квадратные метры) | 700 |
| 5. | Наличие объектов (в том числе благоустройства), расположенных на прилегающей территории с их описанием | - |
| 6. | Описание характерных точек границ прилегающей территории (ориентиры для определения границ прилегающей территории по сторонам света и расстояния от объекта до границ прилегающей территории), координаты характерных точек границ (при их наличии) | Северная граница прилегающей территории проходит вдоль дороги (L ≈ 45 м) Восточная граница проходит по границе земельного участка (L ≈ 77 м) Южная граница проходит на расстоянии 6 м от границы земельного участка (L ≈ 44 м) Западная граница проходит по границе земельного участка (L ≈ 79 м) |




Графическая часть

Мирный - Оричи



Масштаб 1:400

Условные обозначения:

| | |
|---|---|
|  | отображается зелёным цветом - граница прилегающей территории |
| 43:24:010209:13 | кадастровый номер земельного участка (объекта недвижимости), по отношению к которому устанавливается прилегающая территория (при наличии) |
|  | отображается красным цветом - граница образованного земельного участка; в случае если земельный участок не образован, но имеется ограждение, то граница ограждения, а случае отсутствия ограждения – граница объекта (дома, нежилого здания, строения, сооружения, нестационарного объекта) |
|  | отображается черным цветом – граница и форма объекта |

Приложение № 26

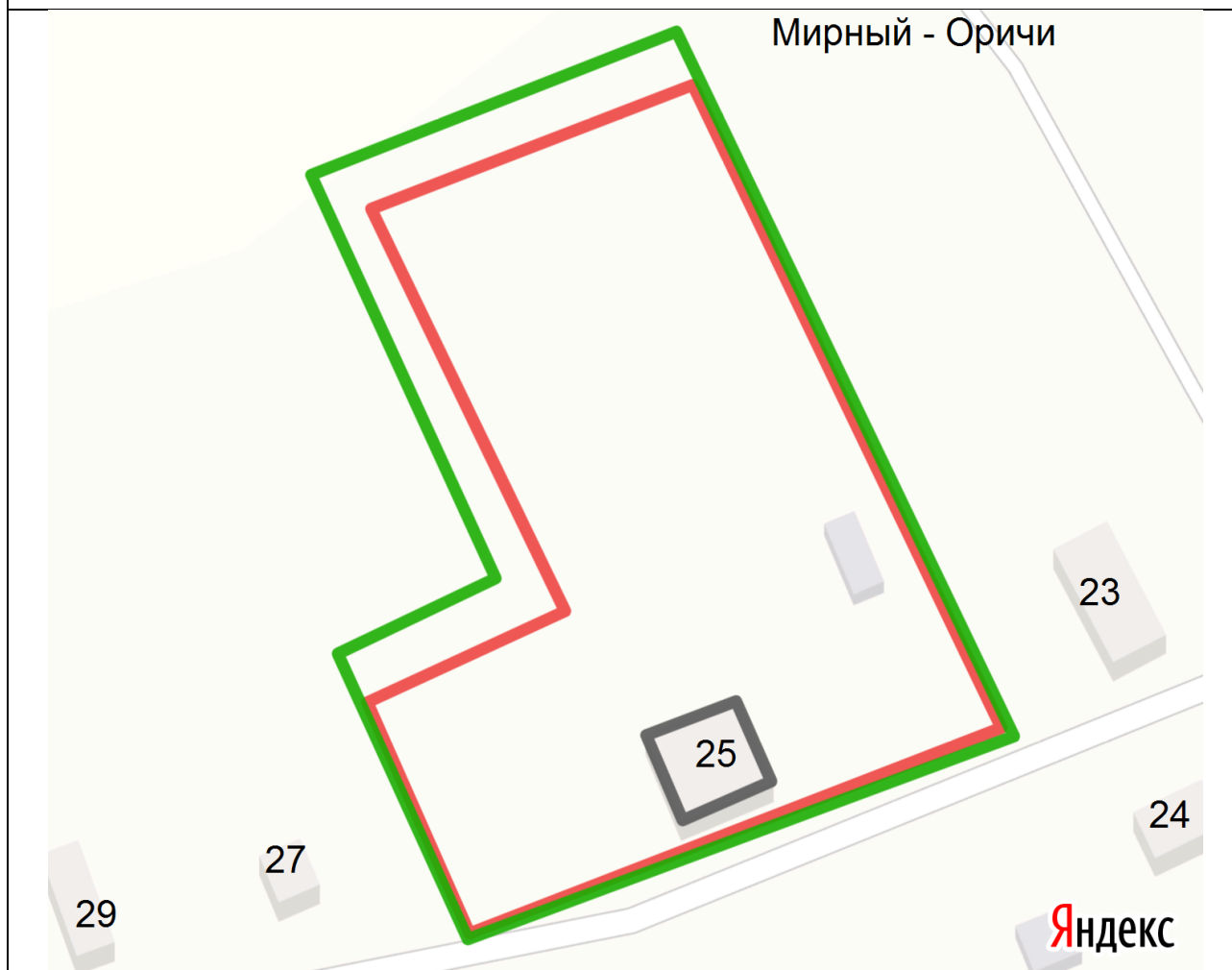
к постановлению
 администрации Мирнинского
 городского поселения
 от 16.06.2020 № 149

СХЕМА

**границ прилегающей территории индивидуального жилого дома № 25
 в деревне Храмые Оричевского района Кировской области**




| | | |
|----|---|--|
| 1. | Местоположение прилегающей территории (адресные ориентиры) | 612085 Кировская область Оричевский район деревня Храмые дом № 25 |
| 2. | Кадастровый номер объекта, по отношению к которому устанавливается прилегающая территория (при наличии) | 43:24:010209:27 |
| 3. | Сведения о собственнике и (или) ином законном владельце здания, строения, сооружения, земельного участка, а также уполномоченном лице | - |
| 4. | Площадь прилегающей территории (квадратные метры) | 1000 |
| 5. | Наличие объектов (в том числе благоустройства), расположенных на прилегающей территории с их описанием | - |
| 6. | Описание характерных точек границ прилегающей территории (ориентиры для определения границ прилегающей территории по сторонам света и расстояния от объекта до границ прилегающей территории), координаты характерных точек границ (при их наличии) | Северная граница прилегающей территории проходит на расстоянии 6 м от границы земельного участка (L ≈ 131 м) Восточная граница проходит по границе земельного участка (L ≈ 101 м) Южная граница проходит вдоль дороги (L ≈ 74 м) Западная граница проходит по границе земельного участка (L ≈ 39 м) |

Графическая часть



Масштаб 1:800

Условные обозначения:

| | |
|---|---|
|  | отображается зелёным цветом - граница прилегающей территории |
| 43:24:010209:27 | кадастровый номер земельного участка (объекта недвижимости), по отношению к которому устанавливается прилегающая территория (при наличии) |
|  | отображается красным цветом - граница образованного земельного участка; в случае если земельный участок не образован, но имеется ограждение, то граница ограждения, а случае отсутствия ограждения – граница объекта (дома, нежилого здания, строения, сооружения, нестационарного объекта) |
|  | отображается черным цветом – граница и форма объекта |

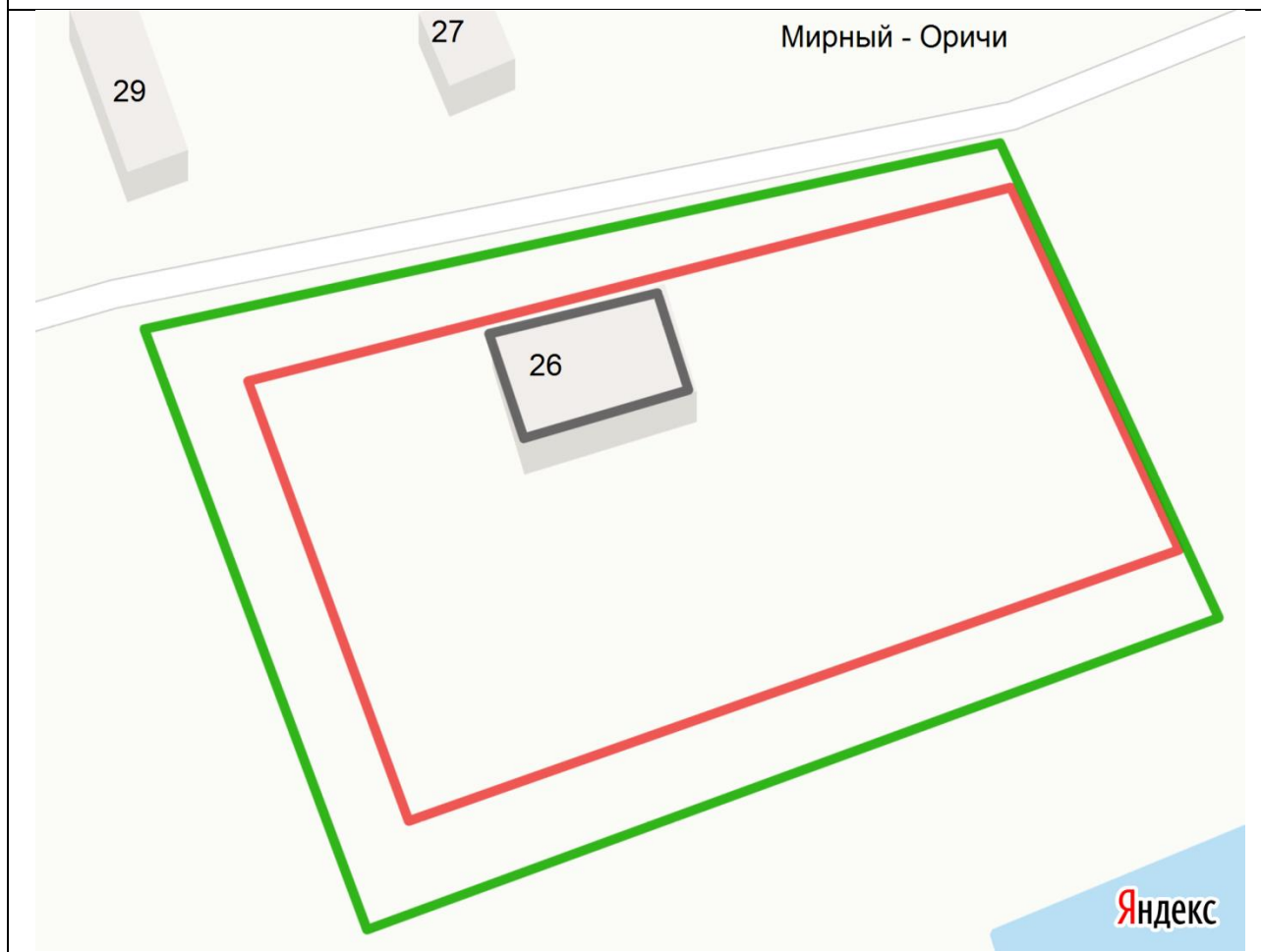
Приложение № 27

к постановлению
 администрации Мирнинского
 городского поселения
 от 16.06.2020 № 149

СХЕМА
границ прилегающей территории индивидуального жилого дома № 26
в деревне Храмые Оричевского района Кировской области




| | | |
|----|---|--|
| 1. | Местоположение прилегающей территории (адресные ориентиры) | 612085 Кировская область Оричевский район деревня Храмые дом № 26 |
| 2. | Кадастровый номер объекта, по отношению к которому устанавливается прилегающая территория (при наличии) | 43:24:010209:16 |
| 3. | Сведения о собственнике и (или) ином законном владельце здания, строения, сооружения, земельного участка, а также уполномоченном лице | - |
| 4. | Площадь прилегающей территории (квадратные метры) | 1000 |
| 5. | Наличие объектов (в том числе благоустройства), расположенных на прилегающей территории с их описанием | - |
| 6. | Описание характерных точек границ прилегающей территории (ориентиры для определения границ прилегающей территории по сторонам света и расстояния от объекта до границ прилегающей территории), координаты характерных точек границ (при их наличии) | Северная граница прилегающей территории проходит вдоль дороги (L ≈ 70 м) Восточная граница проходит по существующему забору (L ≈ 42 м) Южная и западная границы проходят на расстоянии 6 м от существующего забора (L ≈ 126 м) |

Графическая часть



Масштаб 1:400

Условные обозначения:

| | |
|---|---|
|  | отображается зелёным цветом - граница прилегающей территории |
| 43:24:010209:16 | кадастровый номер земельного участка (объекта недвижимости), по отношению к которому устанавливается прилегающая территория (при наличии) |
|  | отображается красным цветом - граница образованного земельного участка; в случае если земельный участок не образован, но имеется ограждение, то граница ограждения, а случае отсутствия ограждения – граница объекта (дома, нежилого здания, строения, сооружения, нестационарного объекта) |
|  | отображается черным цветом – граница и форма объекта |

Приложение № 28

к постановлению
 администрации Мирнинского
 городского поселения
 от 16.06.2020 № 149

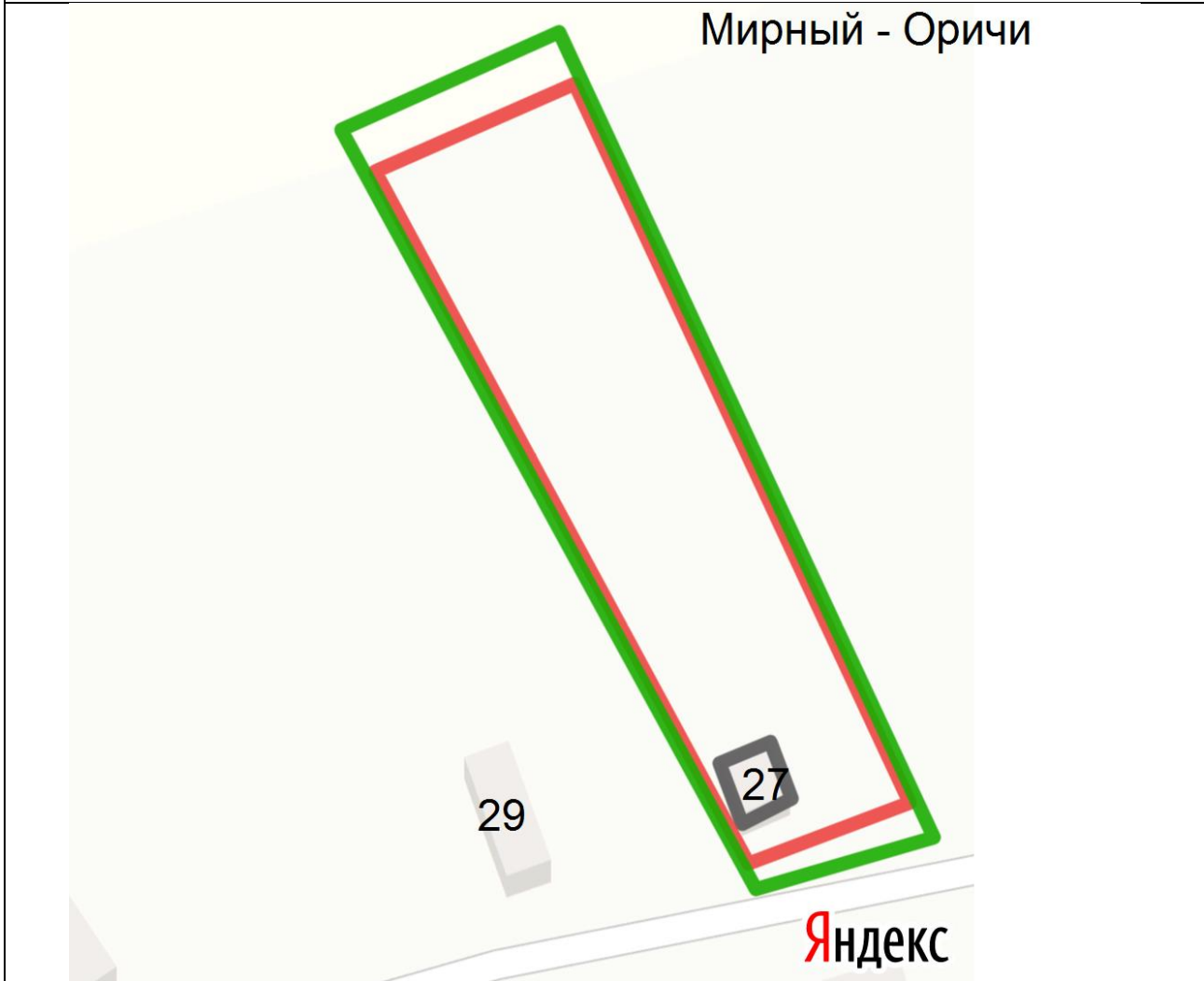
СХЕМА

**границ прилегающей территории индивидуального жилого дома № 27
 в деревне Храмые Оричевского района Кировской области**

| | | |
|----|---|--|
| 1. | Местоположение прилегающей территории (адресные ориентиры) | 612085 Кировская область Оричевский район деревня Храмые дом № 27 |
| 2. | Кадастровый номер объекта, по отношению к которому устанавливается прилегающая территория (при наличии) | - |
| 3. | Сведения о собственнике и (или) ином законном владельце здания, строения, сооружения, земельного участка, а также уполномоченном лице | - |
| 4. | Площадь прилегающей территории (квадратные метры) | 450 |
| 5. | Наличие объектов (в том числе благоустройства), расположенных на прилегающей территории с их описанием | - |
| 6. | Описание характерных точек границ прилегающей территории (ориентиры для определения границ прилегающей территории по сторонам света и расстояния от объекта до границ прилегающей территории), координаты характерных точек границ (при их наличии) | Северная граница прилегающей территории проходит на расстоянии 6 м от существующего забора (L ≈ 25 м) Восточная граница проходит по существующему забору (L ≈ 99 м) Южная граница проходит вдоль дороги (L ≈ 20 м) Западная граница проходит по границе земельного участка (L ≈ 95 м) |




Графическая часть

Мирный - Оричи



Масштаб 1:800

Условные обозначения:

| | |
|---|---|
|  | отображается зелёным цветом - граница прилегающей территории |
| - | кадастровый номер земельного участка (объекта недвижимости), по отношению к которому устанавливается прилегающая территория (при наличии) |
|  | отображается красным цветом - граница образованного земельного участка; в случае если земельный участок не образован, но имеется ограждение, то граница ограждения, а случае отсутствия ограждения – граница объекта (дома, нежилого здания, строения, сооружения, нестационарного объекта) |
|  | отображается черным цветом – граница и форма объекта |

Приложение № 29

к постановлению
администрации Мирнинского
городского поселения
от 16.06.2020 № 149

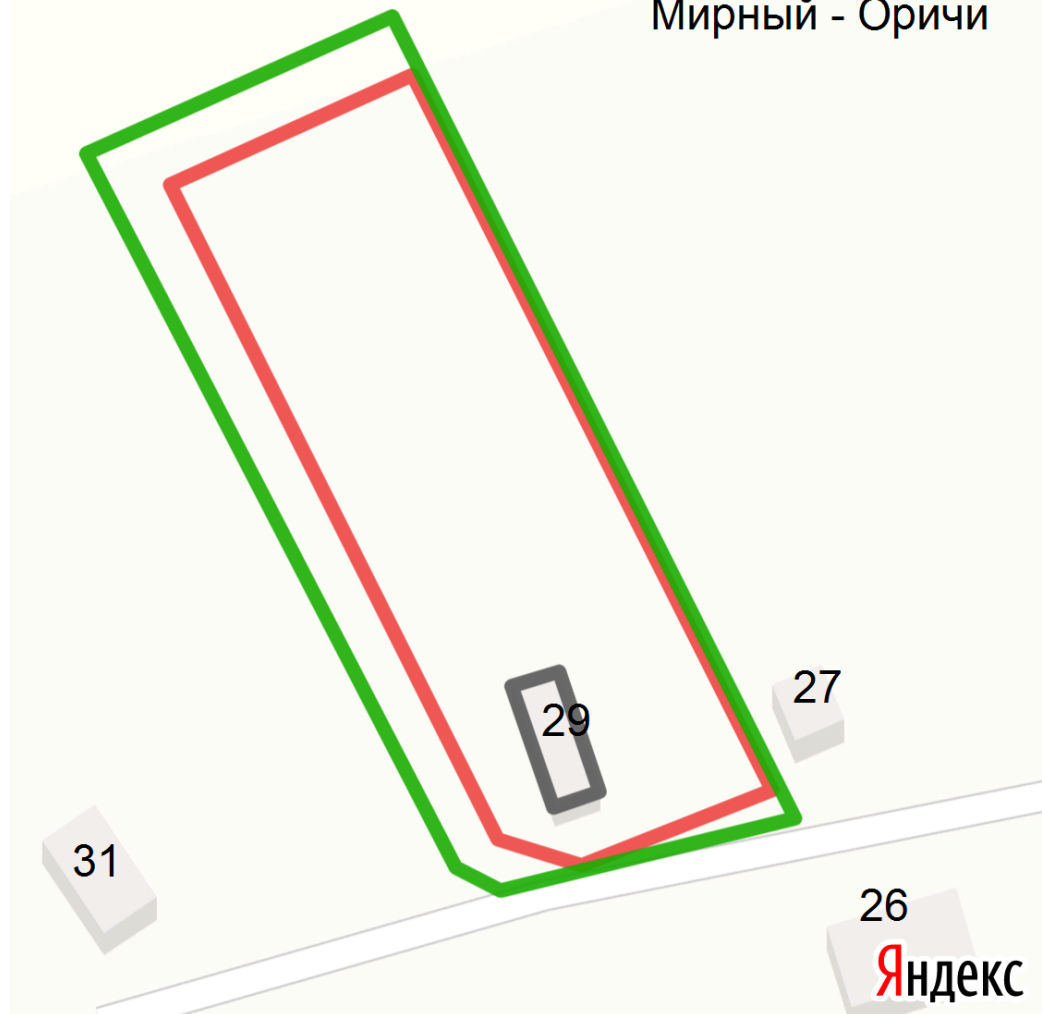
СХЕМА

**границ прилегающей территории индивидуального жилого дома № 29
в деревне Храмые Оричевского района Кировской области**

| | | |
|----|---|--|
| 1. | Местоположение прилегающей территории (адресные ориентиры) | 612085 Кировская область Оричевский район деревня Храмые дом № 29 |
| 2. | Кадастровый номер объекта, по отношению к которому устанавливается прилегающая территория (при наличии) | - |
| 3. | Сведения о собственнике и (или) ином законном владельце здания, строения, сооружения, земельного участка, а также уполномоченном лице | - |
| 4. | Площадь прилегающей территории (квадратные метры) | 870 |
| 5. | Наличие объектов (в том числе благоустройства), расположенных на прилегающей территории с их описанием | - |
| 6. | Описание характерных точек границ прилегающей территории (ориентиры для определения границ прилегающей территории по сторонам света и расстояния от объекта до границ прилегающей территории), координаты характерных точек границ (при их наличии) | Западная и северная границы прилегающей территории проходят на расстоянии 6 м от существующего забора (L ≈ 129 м) Восточная граница проходит по существующему забору (L ≈ 96 м) Южная граница проходит вдоль дороги (L ≈ 32 м) |




Графическая часть

Мирный - Оричи



Масштаб 1:800

Условные обозначения:

| | |
|---|---|
|  | отображается зелёным цветом - граница прилегающей территории |
| - | кадастровый номер земельного участка (объекта недвижимости), по отношению к которому устанавливается прилегающая территория (при наличии) |
|  | отображается красным цветом - граница образованного земельного участка; в случае если земельный участок не образован, но имеется ограждение, то граница ограждения, а случае отсутствия ограждения – граница объекта (дома, нежилого здания, строения, сооружения, нестационарного объекта) |
|  | отображается черным цветом – граница и форма объекта |

Приложение № 30

к постановлению
 администрации Мирнинского
 городского поселения
 от 16.06.2020 № 149

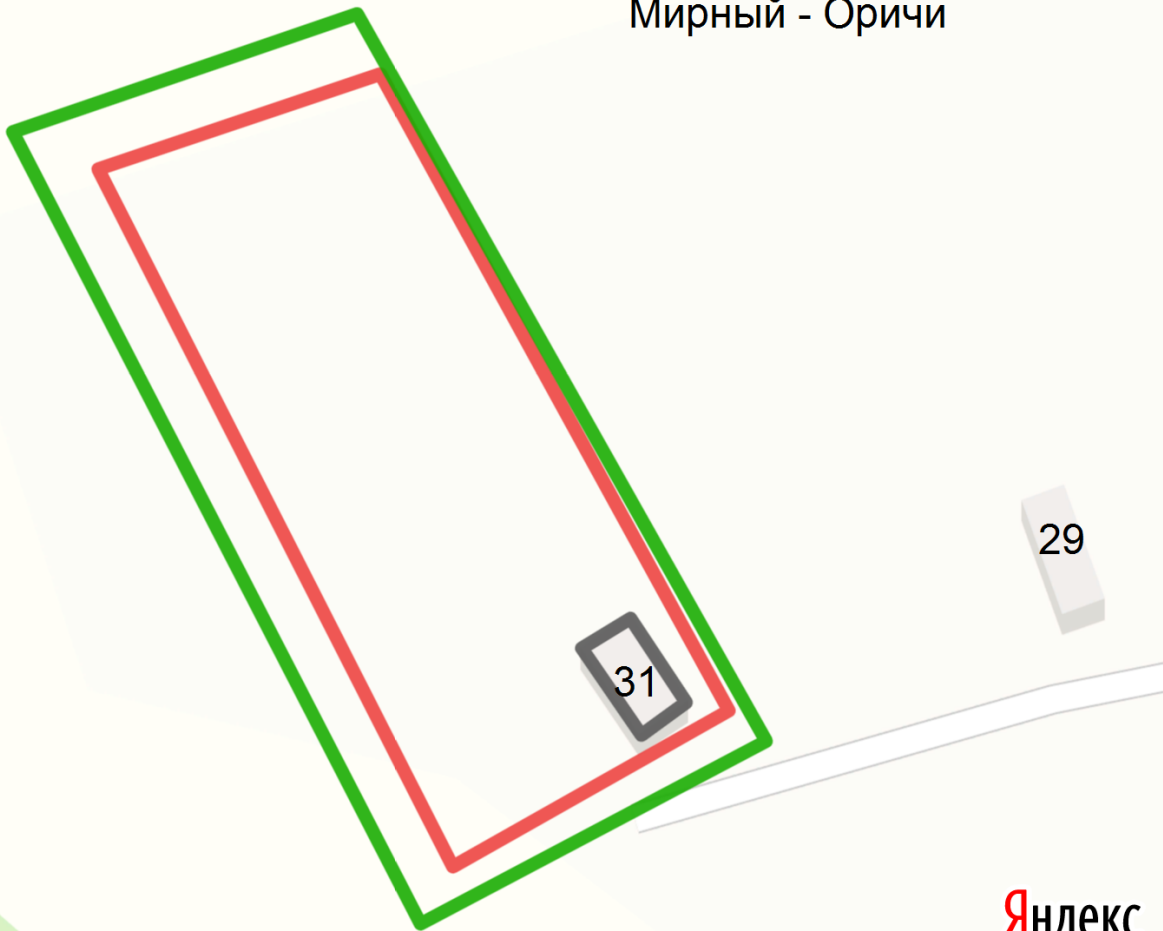
СХЕМА

**границ прилегающей территории индивидуального жилого дома № 31
 в деревне Храмые Оричевского района Кировской области**

| | | |
|----|---|--|
| 1. | Местоположение прилегающей территории (адресные ориентиры) | 612085 Кировская область Оричевский район деревня Храмые дом № 31 |
| 2. | Кадастровый номер объекта, по отношению к которому устанавливается прилегающая территория (при наличии) | 43:24:010209:122 |
| 3. | Сведения о собственнике и (или) ином законном владельце здания, строения, сооружения, земельного участка, а также уполномоченном лице | - |
| 4. | Площадь прилегающей территории (квадратные метры) | 1150 |
| 5. | Наличие объектов (в том числе благоустройства), расположенных на прилегающей территории с их описанием | - |
| 6. | Описание характерных точек границ прилегающей территории (ориентиры для определения границ прилегающей территории по сторонам света и расстояния от объекта до границ прилегающей территории), координаты характерных точек границ (при их наличии) | Западная и северная границы прилегающей территории проходят на расстоянии 6 м от существующего забора (L ≈ 144 м) Восточная граница проходит по существующему забору (L ≈ 95 м) Южная граница проходит вдоль дороги (L ≈ 44 м) |




Графическая часть

Мирный - Оричи



Масштаб 1:800

Условные обозначения:

| | |
|---|---|
|  | отображается зелёным цветом - граница прилегающей территории |
| 43:24:010209:122 | кадастровый номер земельного участка (объекта недвижимости), по отношению к которому устанавливается прилегающая территория (при наличии) |
|  | отображается красным цветом - граница образованного земельного участка; в случае если земельный участок не образован, но имеется ограждение, то граница ограждения, а случае отсутствия ограждения – граница объекта (дома, нежилого здания, строения, сооружения, нестационарного объекта) |
|  | отображается черным цветом – граница и форма объекта |