

**АДМИНИСТРАЦИЯ МИРНИНСКОГО ГОРОДСКОГО ПОСЕЛЕНИЯ
ОРИЧЕВСКОГО РАЙОНА КИРОВСКОЙ ОБЛАСТИ**

ПОСТАНОВЛЕНИЕ

18.09.2019

№ 247

пгт Мирный

**Об утверждении границ прилегающих территорий
многоквартирных домов**

В соответствии с законом Кировской области от 03.12.2018 № 197-ЗО «О порядке определения границ прилегающих территорий для целей благоустройства в Кировской области», Уставом муниципального образования Мирнинское городское поселение, Правилами благоустройства территории Мирнинского городского поселения Оричевского района Кировской области, утвержденными решением Мирнинской поселковой Думы от 19.10.2017 № 2/1 (с изменениями), администрация Мирнинского городского поселения ПОСТАНОВЛЯЕТ:

1. Утвердить границы прилегающих территорий многоквартирных домов, расположенных на территории Мирнинского городского поселения, земельные участки под которыми образованы с придомовыми территориями домов:

1.1. для многоквартирного дома № 19 по улице Радченко в пгт Мирный Оричевского района Кировской области согласно приложению № 1;

1.2. для многоквартирного дома № 31 по улице Радченко в пгт Мирный Оричевского района Кировской области согласно приложению № 2;

1.3. для многоквартирного дома № 39 по улице Радченко в пгт Мирный Оричевского района Кировской области согласно приложению № 3;

1.4. для многоквартирного дома № 12 по улице Ленина в пгт Мирный Оричевского района Кировской области согласно приложению № 4;

1.5. для многоквартирного дома № 22 по улице Ленина в пгт Мирный Оричевского района Кировской области согласно приложению № 5;

1.6. для многоквартирного дома № 29 по улице Ленина в пгт Мирный

Оричевского района Кировской области согласно приложению № 6;

1.7. для многоквартирного дома № 1а по улице Первомайская в пгт Мирный Оричевского района Кировской области согласно приложению № 7;

1.8. для многоквартирного дома № 4 по улице Первомайская в пгт Мирный Оричевского района Кировской области согласно приложению № 8;

1.9. для многоквартирного дома № 2 по улице Гагарина в пгт Мирный Оричевского района Кировской области согласно приложению № 9;

1.10. для многоквартирного дома № 8 по улице Гагарина в пгт Мирный Оричевского района Кировской области согласно приложению № 10;

1.11. для многоквартирного дома № 9 по улице Спортивная в пгт Мирный Оричевского района Кировской области согласно приложению № 11;

1.12. для многоквартирного дома № 12 по улице Спортивная в пгт Мирный Оричевского района Кировской области согласно приложению № 12;

1.13. для многоквартирного дома № 14 по улице Спортивная в пгт Мирный Оричевского района Кировской области согласно приложению № 13;

1.14. для многоквартирного дома № 3 по улице Лесозаводская в пгт Мирный Оричевского района Кировской области согласно приложению № 14;

1.15. для многоквартирного дома № 33Б по улице Степана Халтурина в пгт Мирный Оричевского района Кировской области согласно приложению № 15;

1.16. для многоквартирного дома № 36 по улице Степана Халтурина в пгт Мирный Оричевского района Кировской области согласно приложению № 16;

1.17. для многоквартирного дома № 13 по улице Энергетиков в пгт Мирный Оричевского района Кировской области согласно приложению № 17;

1.18. для многоквартирного дома № 3 по улице Советская в поселке Быстряги Оричевского района Кировской области согласно приложению № 18;

1.19. для многоквартирного дома № 5 по улице Советская в поселке Быстряги Оричевского района Кировской области согласно приложению № 19.

2. Опубликовать настоящее постановление в Информационном бюллетене органов местного самоуправления Мирнинского городского поселения

Оричевского района Кировской области и разместить на официальном сайте Мирнинского городского поселения.

3. Направить настоящее постановление представителям собственников помещений многоквартирных домов.

Глава Мирнинского
городского поселения

И.Н. Смердова

ПОДГОТОВЛЕНО

Заместитель главы администрации

О.В. Мокерова

Разослать: прокуратура района, ООО МП «Управдом», представители собственников помещений многоквартирных домов.

Приложение № 1

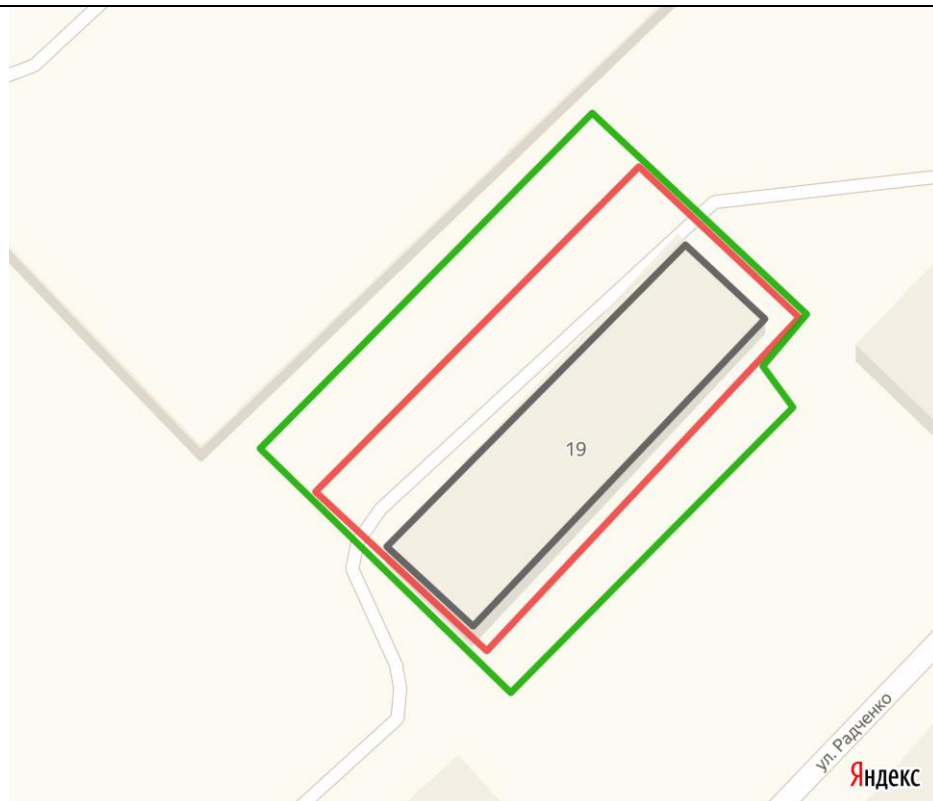
УТВЕРЖДЕНА
 постановлением администрации
 Мирнинского городского
 поселения от 18.09.2019 № 247

СХЕМА

**границ прилегающей территории к зданию многоквартирного дома № 19
 по улице Радченко в пгт Мирный Оричевского района Кировской области**




1.	Местоположение прилегающей территории (адресные ориентиры)	612085 Кировская область Оричевский район пгт Мирный улица Радченко дом № 19
2.	Кадастровый номер объекта, по отношению к которому устанавливается прилегающая территория (при наличии)	43:24:010307:1140
3.	Сведения о собственнике и (или) ином законном владельце здания, строения, сооружения, земельного участка, а также уполномоченном лице	-
4.	Площадь прилегающей территории (квадратные метры)	828
5.	Наличие объектов (в том числе благоустройства), расположенных на прилегающей территории с их описанием	Хозяйственные постройки
6.	Описание характерных точек границ прилегающей территории (ориентиры для определения границ прилегающей территории по сторонам света и расстояния от объекта до границ прилегающей территории), координаты характерных точек границ (при их наличии)	С юго-запада и северо-востока границы прилегающей территории проходят вдоль границы сформированного земельного участка, включая забор и тропинку вдоль него. С северо-запада граница прилегающей территории доходит до хозяйственных построек. С юго-востока граница прилегающей территории проходит на расстоянии 6 м от границы земельного участка (вдоль забора около дома по ул. Радченко дом № 19)

Графическая часть



Масштаб 1:400

Условные обозначения:

	отображается зелёным цветом - граница прилегающей территории
43:24:010307:1140	кадастровый номер земельного участка (объекта недвижимости), по отношению к которому устанавливается прилегающая территория (при наличии)
	отображается красным цветом - граница образованного земельного участка; в случае если земельный участок не образован, но имеется ограждение, то граница ограждения, а случае отсутствия ограждения – граница объекта (дома, нежилого здания, строения, сооружения, нестационарного объекта)
	отображается черным цветом – граница и форма объекта

Приложение № 2

УТВЕРЖДЕНА
 постановлением администрации
 Мирнинского городского
 поселения от 18.09.2019 № 247

СХЕМА

границ прилегающей территории к зданию многоквартирного дома № 31 по улице Радченко в пгт Мирный Оричевского района Кировской области




1.	Местоположение прилегающей территории (адресные ориентиры)	612085 Кировская область Оричевский район пгт Мирный улица Радченко дом № 31
2.	Кадастровый номер объекта, по отношению к которому устанавливается прилегающая территория (при наличии)	43:24:010307:1133
3.	Сведения о собственнике и (или) ином законном владельце здания, строения, сооружения, земельного участка, а также уполномоченном лице	-
4.	Площадь прилегающей территории (квадратные метры)	1890
5.	Наличие объектов (в том числе благоустройства), расположенных на прилегающей территории с их описанием	-
6.	Описание характерных точек границ прилегающей территории (ориентиры для определения границ прилегающей территории по сторонам света и расстояния от объекта до границ прилегающей территории), координаты характерных точек границ (при их наличии)	С юга граница прилегающей территории проходит вдоль дороги ул. Радченко. С востока - на расстоянии 22 м от стены дома (6 м от сформированного земельного участка). С севера – на расстоянии 6 м от тротуара. С востока – вдоль проезда между домами № 31 и № 29 по ул. Радченко.

Графическая часть



Масштаб 1:400

Условные обозначения:

	отображается зелёным цветом - граница прилегающей территории
43:24:010307:1133	кадастровый номер земельного участка (объекта недвижимости), по отношению к которому устанавливается прилегающая территория (при наличии)
	отображается красным цветом - граница образованного земельного участка; в случае если земельный участок не образован, но имеется ограждение, то граница ограждения, а случае отсутствия ограждения – граница объекта (дома, нежилого здания, строения, сооружения, нестационарного объекта)
	отображается черным цветом – граница и форма объекта

Приложение № 3

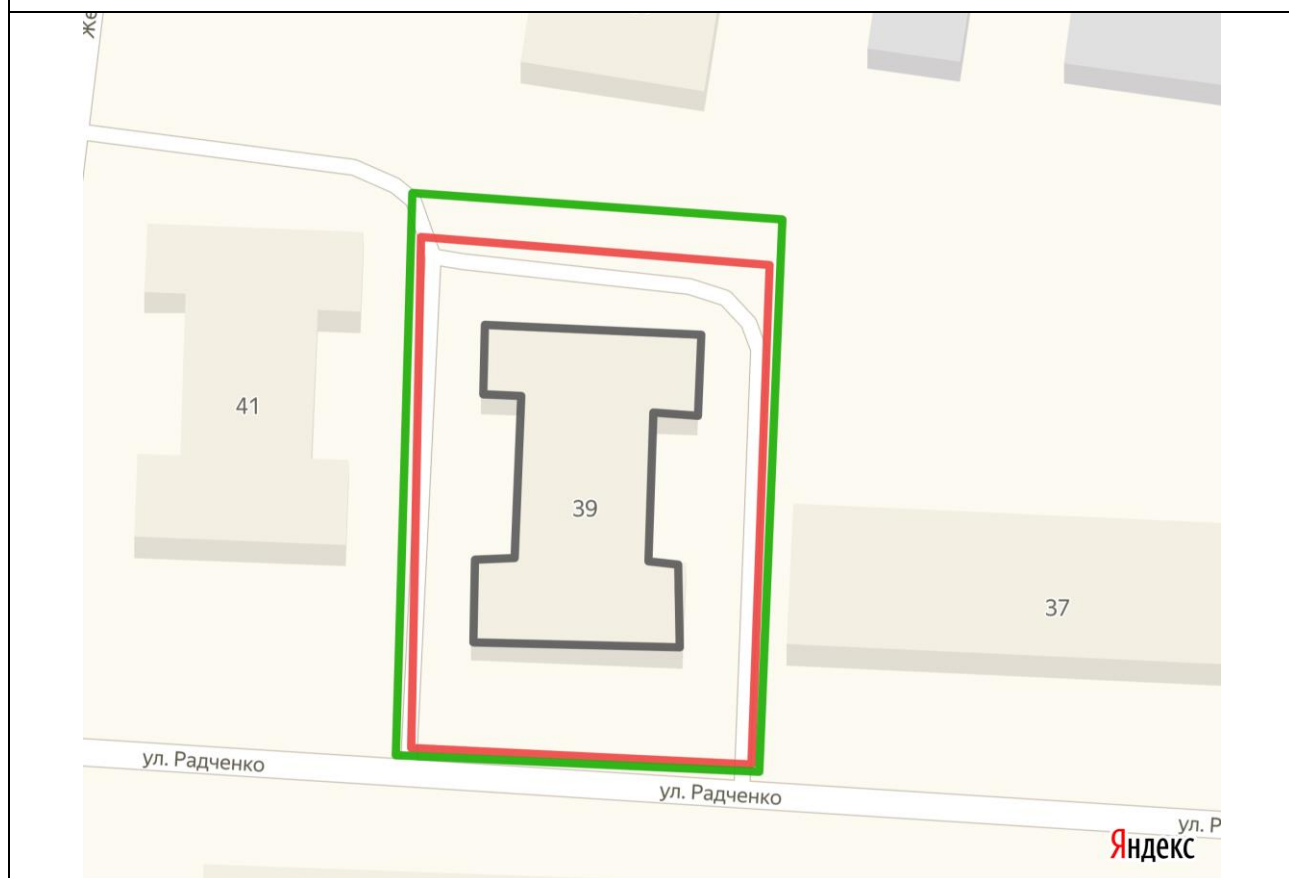
УТВЕРЖДЕНА
 постановлением администрации
 Мирнинского городского
 поселения от 18.09.2019 № 247

СХЕМА

границ прилегающей территории к зданию многоквартирного дома № 39 по улице Радченко в пгт Мирный Оричевского района Кировской области




1.	Местоположение прилегающей территории (адресные ориентиры)	612085 Кировская область Оричевский район пгт Мирный улица Радченко дом № 39
2.	Кадастровый номер объекта, по отношению к которому устанавливается прилегающая территория (при наличии)	43:24:010307:1134
3.	Сведения о собственнике и (или) ином законном владельце здания, строения, сооружения, земельного участка, а также уполномоченном лице	-
4.	Площадь прилегающей территории (квадратные метры)	964
5.	Наличие объектов (в том числе благоустройства), расположенных на прилегающей территории с их описанием	-
6.	Описание характерных точек границ прилегающей территории (ориентиры для определения границ прилегающей территории по сторонам света и расстояния от объекта до границ прилегающей территории), координаты характерных точек границ (при их наличии)	С юга граница прилегающей территории проходит вдоль проезжей части ул. Радченко. С запада – по проезду между домами № 39 и № 41 по ул. Радченко. С востока – по проезду между домами № 39 и № 37 по ул. Радченко. С севера – на расстоянии 10 м от стены дома № 39 по ул. Радченко.

Графическая часть



Масштаб 1:400

Условные обозначения:

	отображается зелёным цветом - граница прилегающей территории
43:24:010307:1134	кадастровый номер земельного участка (объекта недвижимости), по отношению к которому устанавливается прилегающая территория (при наличии)
	отображается красным цветом - граница образованного земельного участка; в случае если земельный участок не образован, но имеется ограждение, то граница ограждения, а случае отсутствия ограждения – граница объекта (дома, нежилого здания, строения, сооружения, нестационарного объекта)
	отображается черным цветом – граница и форма объекта

Приложение № 4

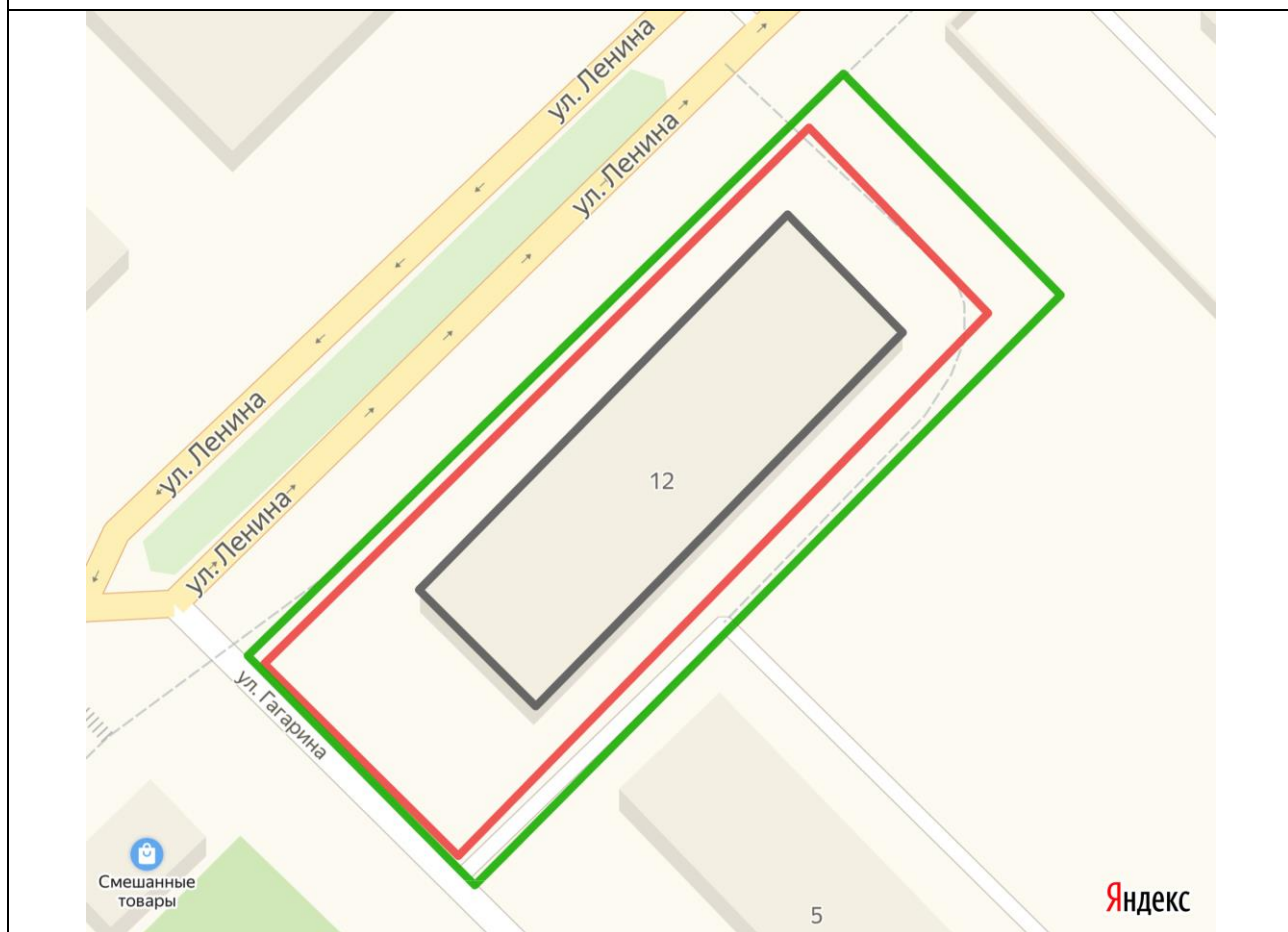
УТВЕРЖДЕНА
 постановлением администрации
 Мирнинского городского
 поселения от 18.09.2019 № 247

СХЕМА

границ прилегающей территории к зданию многоквартирного дома № 12 по улице Ленина в пгт Мирный Оричевского района Кировской области




1.	Местоположение прилегающей территории (адресные ориентиры)	612085 Кировская область Оричевский район пгт Мирный улица Ленина дом № 12
2.	Кадастровый номер объекта, по отношению к которому устанавливается прилегающая территория (при наличии)	43:24:010307:1136
3.	Сведения о собственнике и (или) ином законном владельце здания, строения, сооружения, земельного участка, а также уполномоченном лице	-
4.	Площадь прилегающей территории (квадратные метры)	1330
5.	Наличие объектов (в том числе благоустройства), расположенных на прилегающей территории с их описанием	-
6.	Описание характерных точек границ прилегающей территории (ориентиры для определения границ прилегающей территории по сторонам света и расстояния от объекта до границ прилегающей территории), координаты характерных точек границ (при их наличии)	С северо-запада граница прилегающей территории проходит вдоль тротуара по ул. Ленина. С северо-востока – на расстоянии 12 м от стены дома (~ 9 м до забора детского сада). С юго-востока – на расстоянии 7 м от стены дома. С северо-запада – вдоль проезжей части по ул. Гагарина.

Графическая часть



Масштаб 1:400

Условные обозначения:

	отображается зелёным цветом - граница прилегающей территории
43:24:010307:1136	кадастровый номер земельного участка (объекта недвижимости), по отношению к которому устанавливается прилегающая территория (при наличии)
	отображается красным цветом - граница образованного земельного участка; в случае если земельный участок не образован, но имеется ограждение, то граница ограждения, а случае отсутствия ограждения – граница объекта (дома, нежилого здания, строения, сооружения, нестационарного объекта)
	отображается черным цветом – граница и форма объекта

Приложение № 5

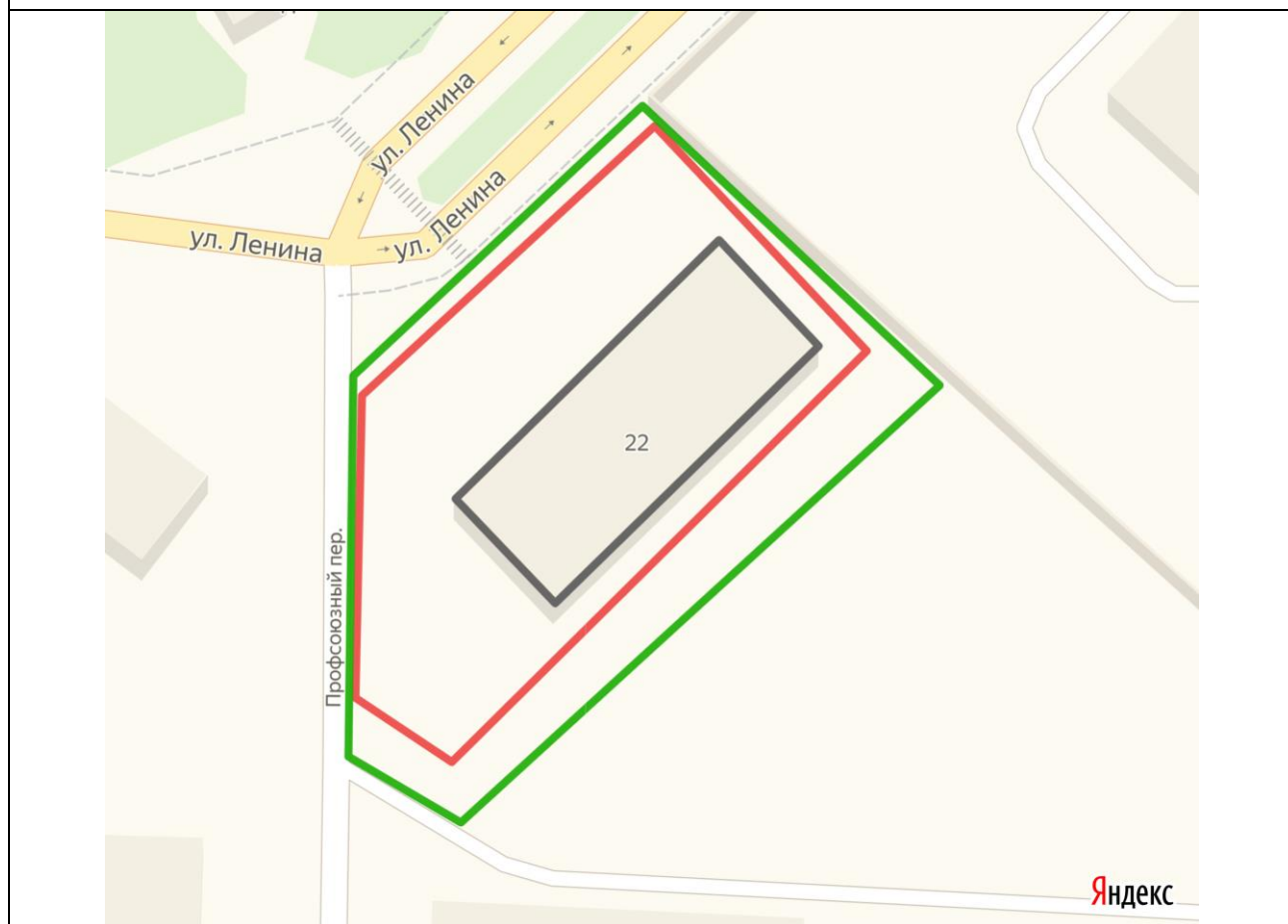
УТВЕРЖДЕНА
 постановлением администрации
 Мирнинского городского
 поселения от 18.09.2019 № 247

СХЕМА

границ прилегающей территории к зданию многоквартирного дома № 22 по улице Ленина в пгт Мирный Оричевского района Кировской области




1.	Местоположение прилегающей территории (адресные ориентиры)	612085 Кировская область Оричевский район пгт Мирный улица Ленина дом № 22
2.	Кадастровый номер объекта, по отношению к которому устанавливается прилегающая территория (при наличии)	43:24:010307:1141
3.	Сведения о собственнике и (или) ином законном владельце здания, строения, сооружения, земельного участка, а также уполномоченном лице	-
4.	Площадь прилегающей территории (квадратные метры)	1450
5.	Наличие объектов (в том числе благоустройства), расположенных на прилегающей территории с их описанием	-
6.	Описание характерных точек границ прилегающей территории (ориентиры для определения границ прилегающей территории по сторонам света и расстояния от объекта до границ прилегающей территории), координаты характерных точек границ (при их наличии)	С северо-запада граница прилегающей территории проходит вдоль тротуара по ул. Ленина. С запада – вдоль проезжей части пер. Профсоюзный. С юго-запада – вдоль проезда между домами № 22 по ул. Ленина и № 33 по ул. Радченко. С юго-востока – на расстоянии 9 м от стены дома. С северо-востока – на расстоянии 1 м от забора детского сада.

Графическая часть



Масштаб 1:400

Условные обозначения:

	отображается зелёным цветом - граница прилегающей территории
43:24:010307:1141	кадастровый номер земельного участка (объекта недвижимости), по отношению к которому устанавливается прилегающая территория (при наличии)
	отображается красным цветом - граница образованного земельного участка; в случае если земельный участок не образован, но имеется ограждение, то граница ограждения, а случае отсутствия ограждения – граница объекта (дома, нежилого здания, строения, сооружения, нестационарного объекта)
	отображается черным цветом – граница и форма объекта

Приложение № 6

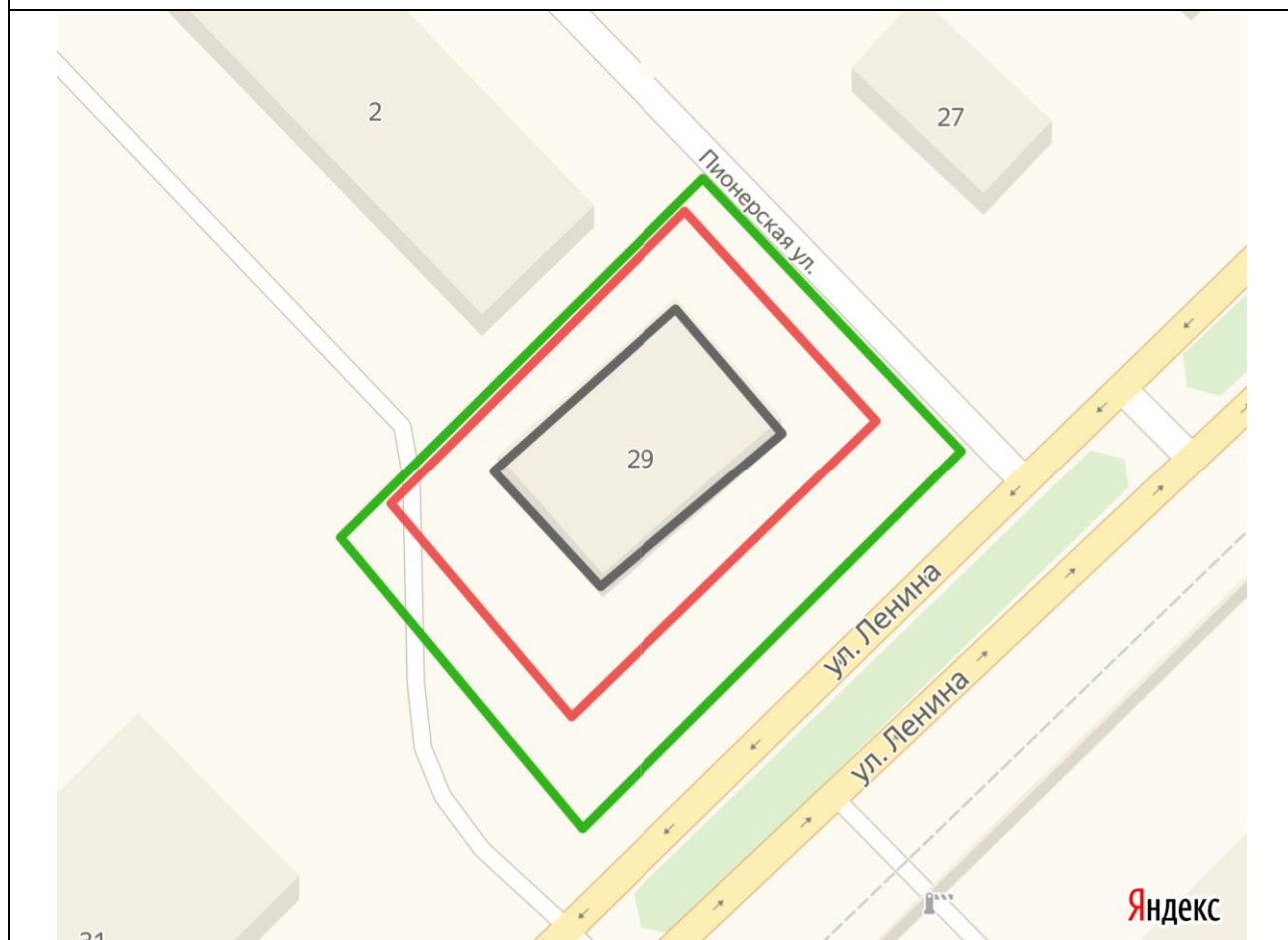
УТВЕРЖДЕНА
 постановлением администрации
 Мирнинского городского
 поселения от 18.09.2019 № 247

СХЕМА

**границ прилегающей территории к зданию многоквартирного дома № 29
 по улице Ленина в пгт Мирный Орчевского района Кировской области**




1.	Местоположение прилегающей территории (адресные ориентиры)	612085 Кировская область Орчевский район пгт Мирный улица Ленина дом № 29
2.	Кадастровый номер объекта, по отношению к которому устанавливается прилегающая территория (при наличии)	43:24:010306:1121
3.	Сведения о собственнике и (или) ином законном владельце здания, строения, сооружения, земельного участка, а также уполномоченном лице	-
4.	Площадь прилегающей территории (квадратные метры)	1047
5.	Наличие объектов (в том числе благоустройства), расположенных на прилегающей территории с их описанием	-
6.	Описание характерных точек границ прилегающей территории (ориентиры для определения границ прилегающей территории по сторонам света и расстояния от объекта до границ прилегающей территории), координаты характерных точек границ (при их наличии)	С северо-запада граница прилегающей территории проходит в 6 м от стены дома. С северо-востока – вдоль проезжей части ул. Пионерская. С юго-востока – вдоль проезжей части ул. Ленина. С юго-запада – на расстоянии 12 м от стены дома (~ 6 м от существующего забора).

Графическая часть



Масштаб 1:400

Условные обозначения:

	отображается зелёным цветом - граница прилегающей территории
43:24:010306:1121	кадастровый номер земельного участка (объекта недвижимости), по отношению к которому устанавливается прилегающая территория (при наличии)
	отображается красным цветом - граница образованного земельного участка; в случае если земельный участок не образован, но имеется ограждение, то граница ограждения, а случае отсутствия ограждения – граница объекта (дома, нежилого здания, строения, сооружения, нестационарного объекта)
	отображается черным цветом – граница и форма объекта

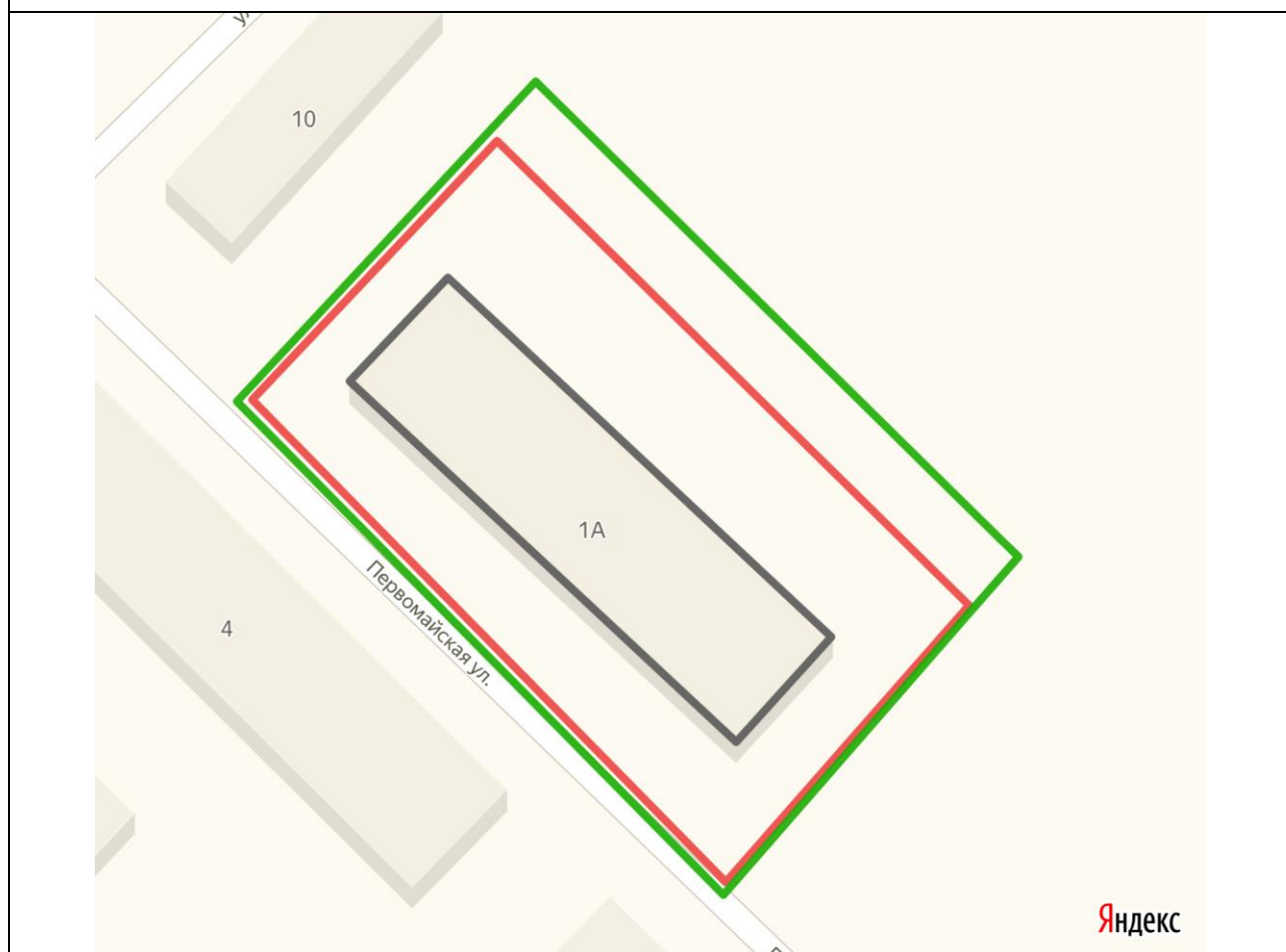
Приложение № 7

УТВЕРЖДЕНА
 постановлением администрации
 Мирнинского городского
 поселения от 18.09.2019 № 247

СХЕМА
границ прилегающей территории к зданию многоквартирного
дома № 1а по улице Первомайская в пгт Мирный
Оричевского района Кировской области




1.	Местоположение прилегающей территории (адресные ориентиры)	612085 Кировская область Оричевский район пгт Мирный улица Первомайская дом № 1а
2.	Кадастровый номер объекта, по отношению к которому устанавливается прилегающая территория (при наличии)	43:24:310305:372
3.	Сведения о собственнике и (или) ином законном владельце здания, строения, сооружения, земельного участка, а также уполномоченном лице	-
4.	Площадь прилегающей территории (квадратные метры)	1890
5.	Наличие объектов (в том числе благоустройства), расположенных на прилегающей территории с их описанием	хозяйственные постройки
6.	Описание характерных точек границ прилегающей территории (ориентиры для определения границ прилегающей территории по сторонам света и расстояния от объекта до границ прилегающей территории), координаты характерных точек границ (при их наличии)	С юго-запада граница прилегающей территории проходит вдоль проезжей части ул. Первомайская. С северо-запада – на расстоянии 6 м от стены дома. С северо-востока – на расстоянии 16 м от стены дома (до хозяйственных построек). С юго-востока – на расстоянии 8 м от стены дома (до хозяйственных построек).

Графическая часть



Масштаб 1:400

Условные обозначения:

	отображается зелёным цветом - граница прилегающей территории
43:24:310305:372	кадастровый номер земельного участка (объекта недвижимости), по отношению к которому устанавливается прилегающая территория (при наличии)
	отображается красным цветом - граница образованного земельного участка; в случае если земельный участок не образован, но имеется ограждение, то граница ограждения, а случае отсутствия ограждения – граница объекта (дома, нежилого здания, строения, сооружения, нестационарного объекта)
	отображается черным цветом – граница и форма объекта

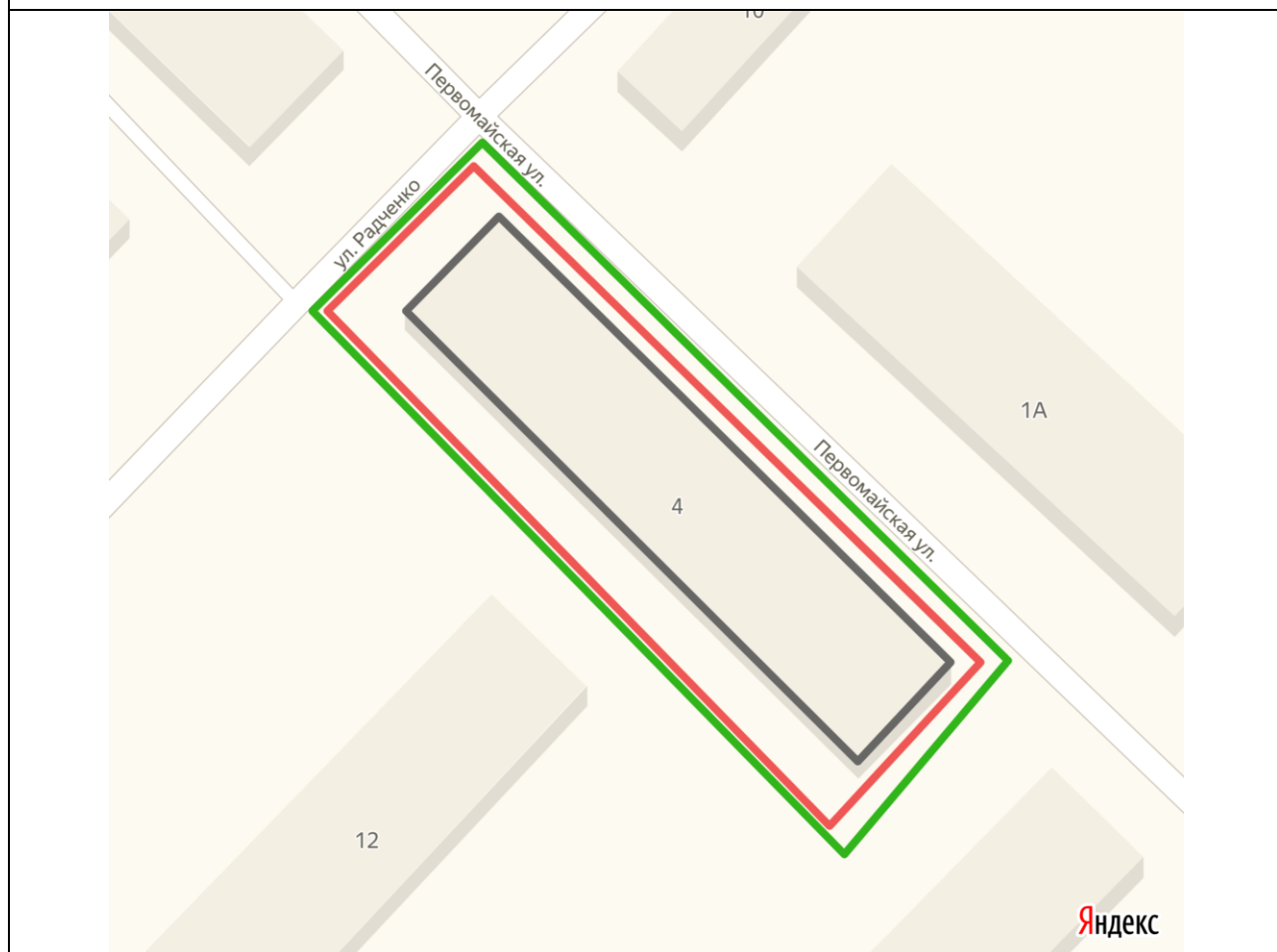
Приложение № 8

УТВЕРЖДЕНА
 постановлением администрации
 Мирнинского городского
 поселения от 18.09.2019 № 247

СХЕМА
границ прилегающей территории к зданию многоквартирного
дома № 4 по улице Первомайская в пгт Мирный
Оричевского района Кировской области




1.	Местоположение прилегающей территории (адресные ориентиры)	612085 Кировская область Оричевский район пгт Мирный улица Первомайская дом № 4
2.	Кадастровый номер объекта, по отношению к которому устанавливается прилегающая территория (при наличии)	43:24:010307:1137
3.	Сведения о собственнике и (или) ином законном владельце здания, строения, сооружения, земельного участка, а также уполномоченном лице	-
4.	Площадь прилегающей территории (квадратные метры)	571
5.	Наличие объектов (в том числе благоустройства), расположенных на прилегающей территории с их описанием	-
6.	Описание характерных точек границ прилегающей территории (ориентиры для определения границ прилегающей территории по сторонам света и расстояния от объекта до границ прилегающей территории), координаты характерных точек границ (при их наличии)	С северо-запада граница прилегающей территории проходит вдоль проезжей части ул. Радченко. С северо-востока – вдоль проезжей части ул. Первомайская. С юго-востока – по проезду между домами № 4 по ул. Первомайская и № 9 по ул. Спортивная. С юго-запада – на расстоянии 6 м от стены дома.

Графическая часть



Масштаб 1:400

Условные обозначения:

	отображается зелёным цветом - граница прилегающей территории
43:24:010307:1137	кадастровый номер земельного участка (объекта недвижимости), по отношению к которому устанавливается прилегающая территория (при наличии)
	отображается красным цветом - граница образованного земельного участка; в случае если земельный участок не образован, но имеется ограждение, то граница ограждения, а случае отсутствия ограждения – граница объекта (дома, нежилого здания, строения, сооружения, нестационарного объекта)
	отображается черным цветом – граница и форма объекта

Приложение № 9

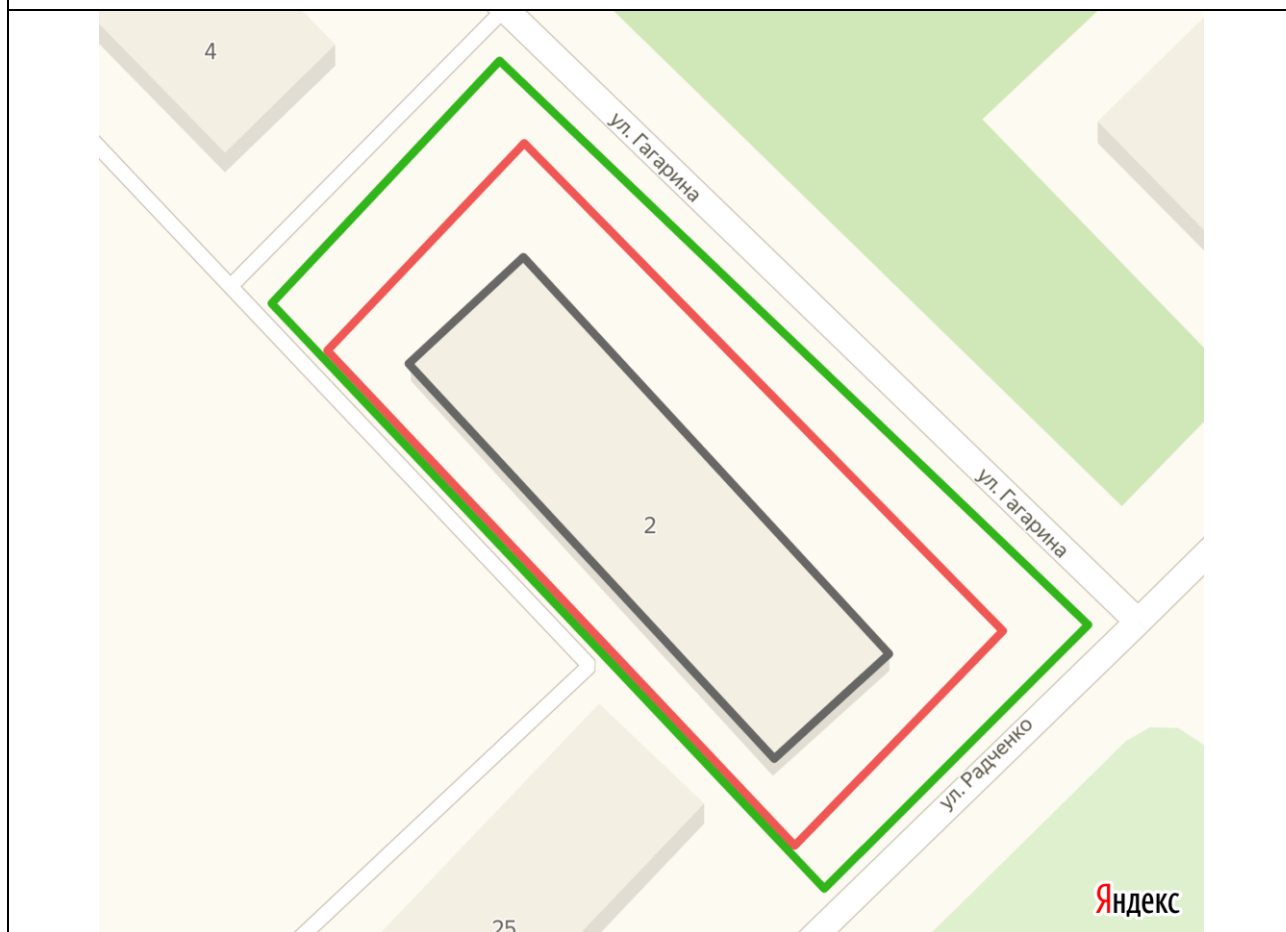
УТВЕРЖДЕНА
 постановлением администрации
 Мирнинского городского
 поселения от 18.09.2019 № 247

СХЕМА

границ прилегающей территории к зданию многоквартирного дома № 2 по улице Гагарина в пгт Мирный Оричевского района Кировской области




1.	Местоположение прилегающей территории (адресные ориентиры)	612085 Кировская область Оричевский район пгт Мирный улица Гагарина дом № 2
2.	Кадастровый номер объекта, по отношению к которому устанавливается прилегающая территория (при наличии)	43:24:010307:1142
3.	Сведения о собственнике и (или) ином законном владельце здания, строения, сооружения, земельного участка, а также уполномоченном лице	-
4.	Площадь прилегающей территории (квадратные метры)	1850
5.	Наличие объектов (в том числе благоустройства), расположенных на прилегающей территории с их описанием	-
6.	Описание характерных точек границ прилегающей территории (ориентиры для определения границ прилегающей территории по сторонам света и расстояния от объекта до границ прилегающей территории), координаты характерных точек границ (при их наличии)	С северо-запада граница прилегающей территории проходит вдоль проезда между домами № 2 и № 4 Гагарина. С северо-востока – вдоль проезжей части ул. Гагарина. С юго-востока – вдоль проезжей части ул. Радченко. С юго-запада – на расстоянии 6 м от стены дома.

Графическая часть



Масштаб 1:400

Условные обозначения:

	отображается зелёным цветом - граница прилегающей территории
43:24:010307:1142	кадастровый номер земельного участка (объекта недвижимости), по отношению к которому устанавливается прилегающая территория (при наличии)
	отображается красным цветом - граница образованного земельного участка; в случае если земельный участок не образован, но имеется ограждение, то граница ограждения, а случае отсутствия ограждения – граница объекта (дома, нежилого здания, строения, сооружения, нестационарного объекта)
	отображается черным цветом – граница и форма объекта

Приложение № 10

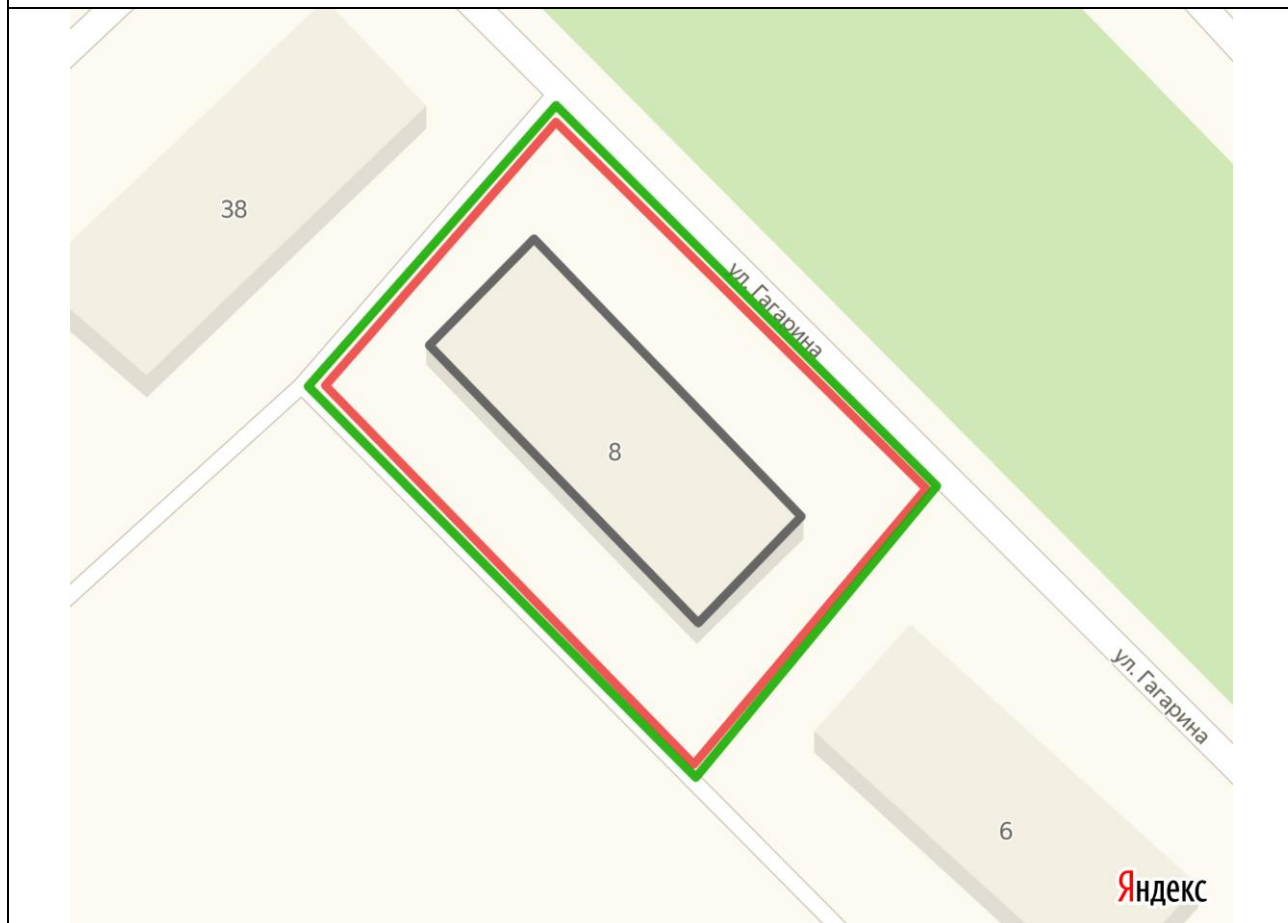
УТВЕРЖДЕНА
 постановлением администрации
 Мирнинского городского
 поселения от 18.09.2019 № 247

СХЕМА

границ прилегающей территории к зданию многоквартирного дома № 8 по улице Гагарина в пгт Мирный Оричевского района Кировской области




1.	Местоположение прилегающей территории (адресные ориентиры)	612085 Кировская область Оричевский район пгт Мирный улица Гагарина дом № 8
2.	Кадастровый номер объекта, по отношению к которому устанавливается прилегающая территория (при наличии)	43:24:010306:1124
3.	Сведения о собственнике и (или) ином законном владельце здания, строения, сооружения, земельного участка, а также уполномоченном лице	-
4.	Площадь прилегающей территории (квадратные метры)	1030
5.	Наличие объектов (в том числе благоустройства), расположенных на прилегающей территории с их описанием	-
6.	Описание характерных точек границ прилегающей территории (ориентиры для определения границ прилегающей территории по сторонам света и расстояния от объекта до границ прилегающей территории), координаты характерных точек границ (при их наличии)	С северо-запада граница прилегающей территории проходит вдоль проезда между домами № 8 по ул. Гагарина и № 38 по ул. Степана Халтурина. С северо-востока – вдоль проезжей части ул. Гагарина. С юго-востока – на расстоянии 6 м от стены дома. С юго-запада – на расстоянии 10 м от стены дома (до дворового проезда).

Графическая часть



Масштаб 1:400

Условные обозначения:

	отображается зелёным цветом - граница прилегающей территории
43:24:010306:1124	кадастровый номер земельного участка (объекта недвижимости), по отношению к которому устанавливается прилегающая территория (при наличии)
	отображается красным цветом - граница образованного земельного участка; в случае если земельный участок не образован, но имеется ограждение, то граница ограждения, а случае отсутствия ограждения – граница объекта (дома, нежилого здания, строения, сооружения, нестационарного объекта)
	отображается черным цветом – граница и форма объекта

Приложение № 11

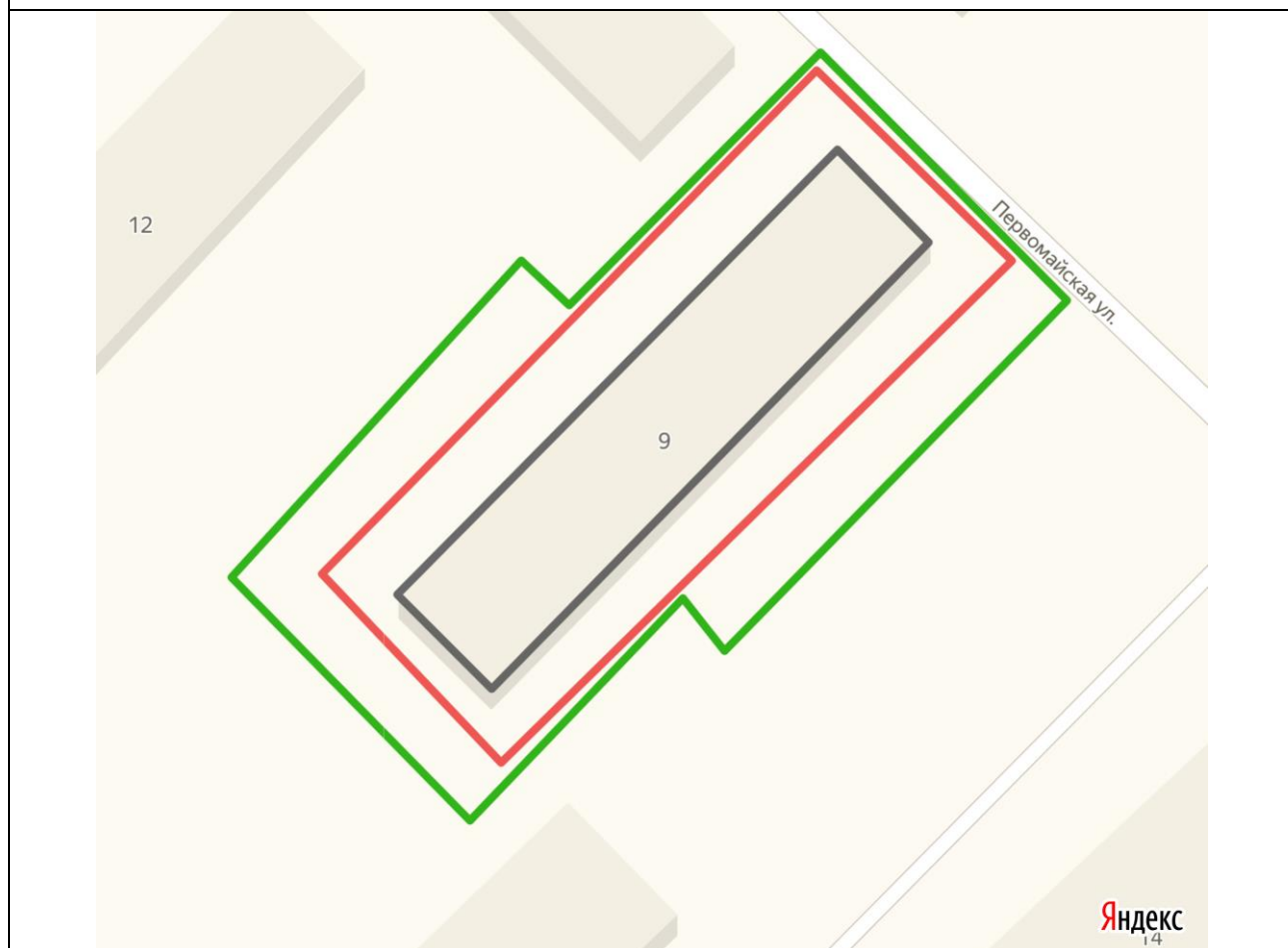
УТВЕРЖДЕНА
 постановлением администрации
 Мирнинского городского
 поселения от 18.09.2019 № 247

СХЕМА

границ прилегающей территории к зданию многоквартирного дома № 9 по улице Спортивная в пгт Мирный Оричевского района Кировской области




1.	Местоположение прилегающей территории (адресные ориентиры)	612085 Кировская область Оричевский район пгт Мирный улица Спортивная дом № 9
2.	Кадастровый номер объекта, по отношению к которому устанавливается прилегающая территория (при наличии)	43:24:010307:1138
3.	Сведения о собственнике и (или) ином законном владельце здания, строения, сооружения, земельного участка, а также уполномоченном лице	-
4.	Площадь прилегающей территории (квадратные метры)	1900
5.	Наличие объектов (в том числе благоустройства), расположенных на прилегающей территории с их описанием	-
6.	Описание характерных точек границ прилегающей территории (ориентиры для определения границ прилегающей территории по сторонам света и расстояния от объекта до границ прилегающей территории), координаты характерных точек границ (при их наличии)	С северо-запада граница прилегающей территории проходит от южного угла до середины дома на расстоянии 12 м от стен. С середины дома до северного угла – на расстоянии 6,5 м. С северо-востока – вдоль проезжей части ул. Первомайская. С юго-запада – на расстоянии 10 м от стен дома. С юго-востока – от северного угла до середины здания на расстоянии 12 м от стен дома, от середины дома до южного угла – 6 м от стен дома.

Графическая часть



Масштаб 1:400

Условные обозначения:

	отображается зелёным цветом - граница прилегающей территории
43:24:010307:1138	кадастровый номер земельного участка (объекта недвижимости), по отношению к которому устанавливается прилегающая территория (при наличии)
	отображается красным цветом - граница образованного земельного участка; в случае если земельный участок не образован, но имеется ограждение, то граница ограждения, а случае отсутствия ограждения – граница объекта (дома, нежилого здания, строения, сооружения, нестационарного объекта)
	отображается черным цветом – граница и форма объекта

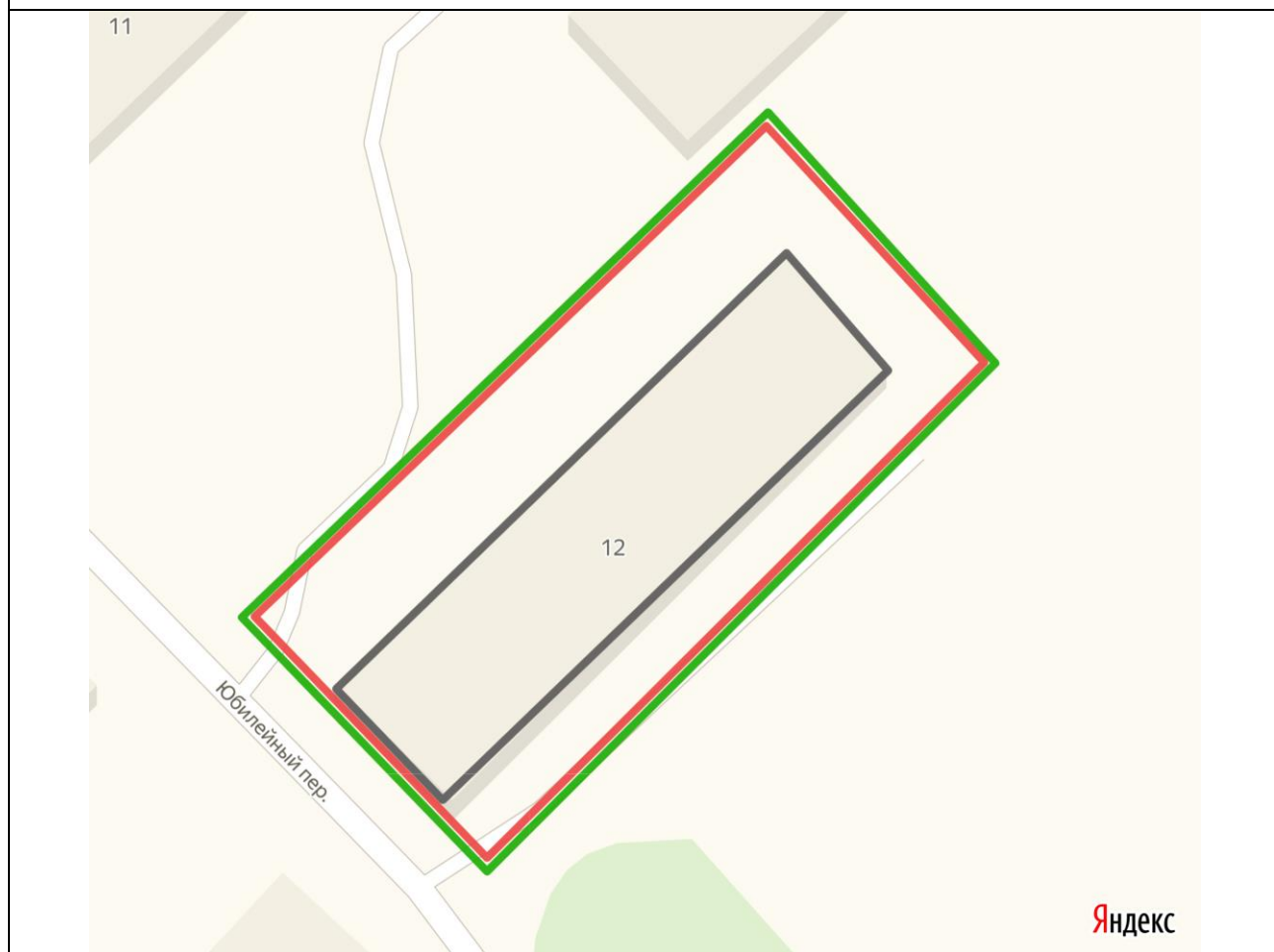
Приложение № 12

УТВЕРЖДЕНА
 постановлением администрации
 Мирнинского городского
 поселения от 18.09.2019 № 247

СХЕМА
границ прилегающей территории к зданию многоквартирного
дома № 12 по улице Спортивная в пгт Мирный
Оричевского района Кировской области




1.	Местоположение прилегающей территории (адресные ориентиры)	612085 Кировская область Оричевский район пгт Мирный улица Спортивная дом № 12
2.	Кадастровый номер объекта, по отношению к которому устанавливается прилегающая территория (при наличии)	43:24:010307:1135
3.	Сведения о собственнике и (или) ином законном владельце здания, строения, сооружения, земельного участка, а также уполномоченном лице	-
4.	Площадь прилегающей территории (квадратные метры)	1150
5.	Наличие объектов (в том числе благоустройства), расположенных на прилегающей территории с их описанием	-
6.	Описание характерных точек границ прилегающей территории (ориентиры для определения границ прилегающей территории по сторонам света и расстояния от объекта до границ прилегающей территории), координаты характерных точек границ (при их наличии)	С северо-запада граница прилегающей территории проходит на расстоянии 10 м от дома. С юго-запада – вдоль проезжей части пер. Юбилейный С юго-востока – на расстоянии 7 м от стен дома. С северо-востока на расстоянии 7 м от стен дома.

Графическая часть



Масштаб 1:400

Условные обозначения:

	отображается зелёным цветом - граница прилегающей территории
43:24:010307:1135	кадастровый номер земельного участка (объекта недвижимости), по отношению к которому устанавливается прилегающая территория (при наличии)
	отображается красным цветом - граница образованного земельного участка; в случае если земельный участок не образован, но имеется ограждение, то граница ограждения, а случае отсутствия ограждения – граница объекта (дома, нежилого здания, строения, сооружения, нестационарного объекта)
	отображается черным цветом – граница и форма объекта

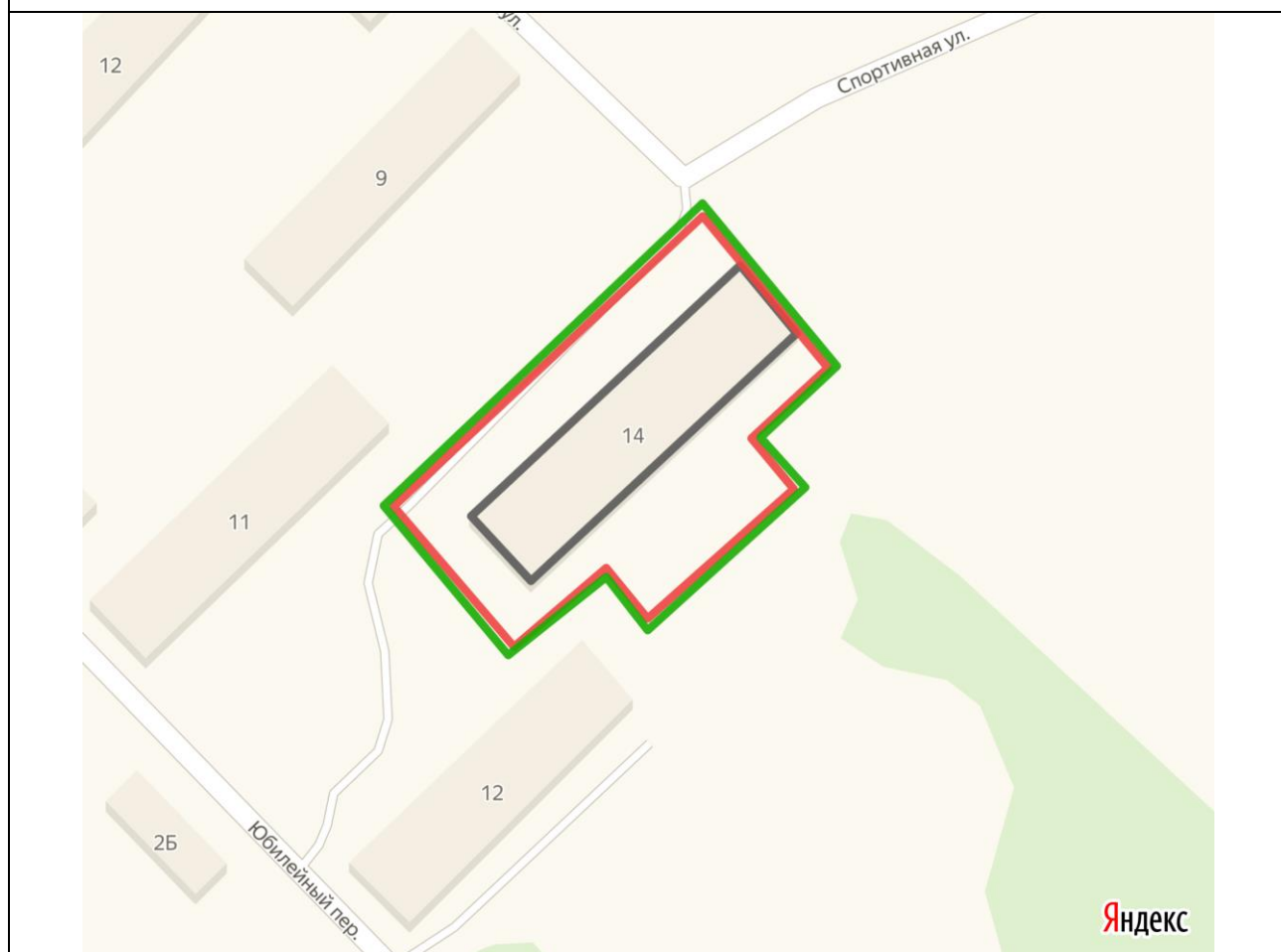
Приложение № 13

УТВЕРЖДЕНА
 постановлением администрации
 Мирнинского городского
 поселения от 18.09.2019 № 247

СХЕМА
границ прилегающей территории к зданию многоквартирного
дома № 14 по улице Спортивная в пгт Мирный
Оричевского района Кировской области




1.	Местоположение прилегающей территории (адресные ориентиры)	612085 Кировская область Оричевский район пгт Мирный улица Спортивная дом № 14
2.	Кадастровый номер объекта, по отношению к которому устанавливается прилегающая территория (при наличии)	43:24:010307:407
3.	Сведения о собственнике и (или) ином законном владельце здания, строения, сооружения, земельного участка, а также уполномоченном лице	-
4.	Площадь прилегающей территории (квадратные метры)	2574
5.	Наличие объектов (в том числе благоустройства), расположенных на прилегающей территории с их описанием	Парковка для личных автомобилей жильцов дома № 14 по ул. Спортивная
6.	Описание характерных точек границ прилегающей территории (ориентиры для определения границ прилегающей территории по сторонам света и расстояния от объекта до границ прилегающей территории), координаты характерных точек границ (при их наличии)	С северо-запада граница территории благоустройства проходит в 13 м от стен дома, захватывая парковку. С юго-запада – на расстоянии 10 м от стен дома. С юго-востока – на расстоянии 10 м от стен дома и захватывает территорию здания котельной согласно приложенной схеме. С северо-востока – на расстоянии 3 м от стен дома вдоль проезда кхозпостройкам.

Графическая часть



Масштаб 1:800

Условные обозначения:

	отображается зелёным цветом - граница прилегающей территории
43:24:010307:407	кадастровый номер земельного участка (объекта недвижимости), по отношению к которому устанавливается прилегающая территория (при наличии)
	отображается красным цветом - граница образованного земельного участка; в случае если земельный участок не образован, но имеется ограждение, то граница ограждения, а случае отсутствия ограждения – граница объекта (дома, нежилого здания, строения, сооружения, нестационарного объекта)
	отображается черным цветом – граница и форма объекта

Приложение № 14

УТВЕРЖДЕНА
 постановлением администрации
 Мирнинского городского
 поселения от 18.09.2019 № 247

СХЕМА

**границ прилегающей территории к зданию многоквартирного
 дома № 3 по улице Лесозаводская в пгт Мирный
 Оричевского района Кировской области**




1.	Местоположение прилегающей территории (адресные ориентиры)	612085 Кировская область Оричевский район пгт Мирный улица Лесозаводская дом № 3
2.	Кадастровый номер объекта, по отношению к которому устанавливается прилегающая территория (при наличии)	43:24:310311:775
3.	Сведения о собственнике и (или) ином законном владельце здания, строения, сооружения, земельного участка, а также уполномоченном лице	-
4.	Площадь прилегающей территории (квадратные метры)	1820
5.	Наличие объектов (в том числе благоустройства), расположенных на прилегающей территории с их описанием	хозяйственные постройки
6.	Описание характерных точек границ прилегающей территории (ориентиры для определения границ прилегающей территории по сторонам света и расстояния от объекта до границ прилегающей территории), координаты характерных точек границ (при их наличии)	С севера граница прилегающей территории проходит на расстоянии 20 м от дома и захватывает первый ряд хозяйственных построек. С востока от южного угла до линии фасада дома – на расстоянии 6 м от стен дома. Далее – включает дворовой проезд до поворота (выезда) на ул. Лесозаводскую. С юга – вдоль проезжей части ул. Лесозаводская за исключением территории дома № 1 по ул. Лесозаводская. С запада – на расстоянии 12 м от стен дома.

Графическая часть



Масштаб 1:400

Условные обозначения:

	отображается зелёным цветом - граница прилегающей территории
43:24:310311:775	кадастровый номер земельного участка (объекта недвижимости), по отношению к которому устанавливается прилегающая территория (при наличии)
	отображается красным цветом - граница образованного земельного участка; в случае если земельный участок не образован, но имеется ограждение, то граница ограждения, а случае отсутствия ограждения – граница объекта (дома, нежилого здания, строения, сооружения, нестационарного объекта)
	отображается черным цветом – граница и форма объекта

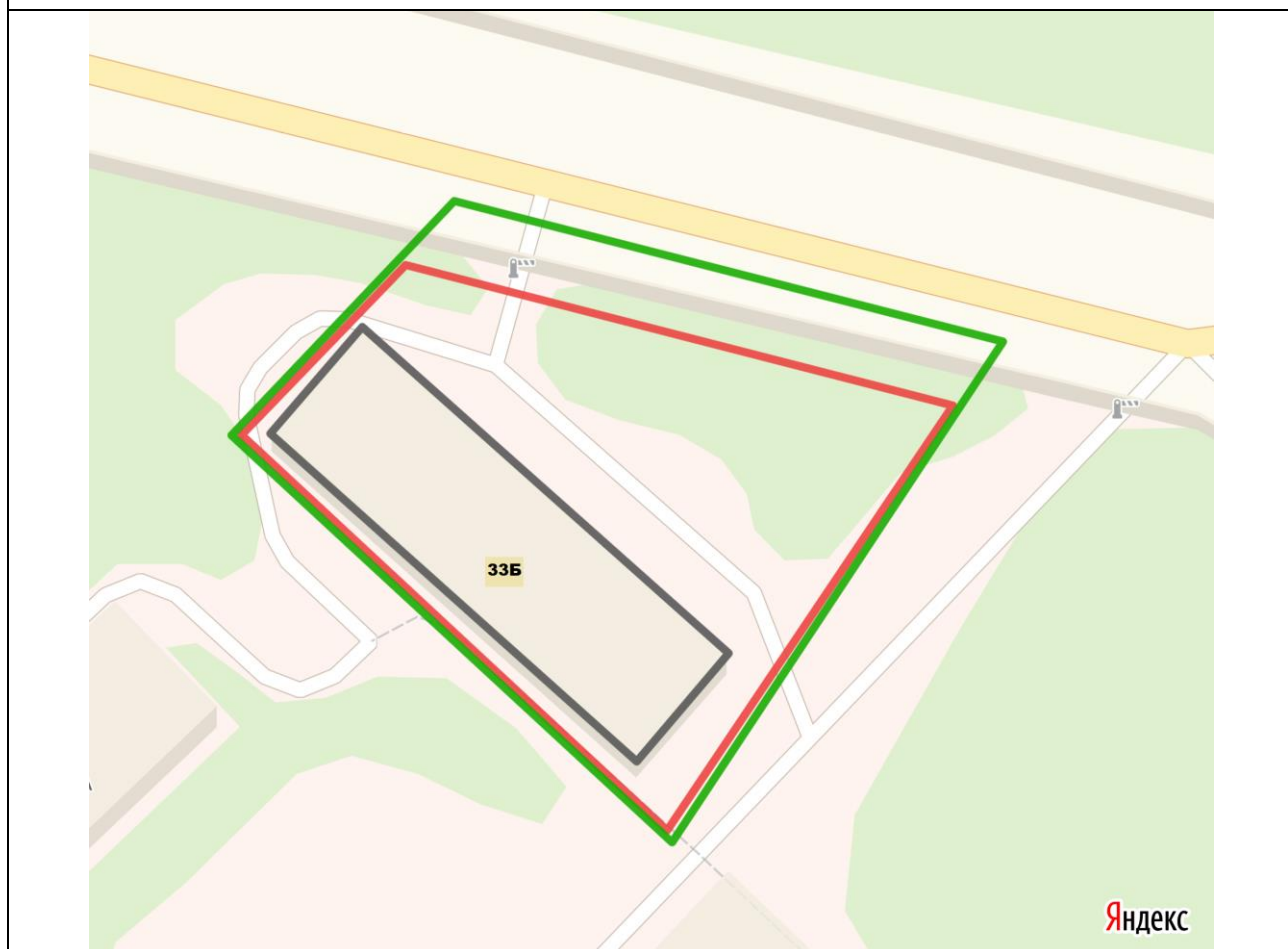
Приложение № 15

УТВЕРЖДЕНА
 постановлением администрации
 Мирнинского городского
 поселения от 18.09.2019 № 247

СХЕМА
границ прилегающей территории к зданию многоквартирного
дома № 33Б по улице Степана Халтурина в пгт Мирный
Оричевского района Кировской области




1.	Местоположение прилегающей территории (адресные ориентиры)	612085 Кировская область Оричевский район пгт Мирный улица Степана Халтурина дом № 33Б
2.	Кадастровый номер объекта, по отношению к которому устанавливается прилегающая территория (при наличии)	43:24:010306:1088
3.	Сведения о собственнике и (или) ином законном владельце здания, строения, сооружения, земельного участка, а также уполномоченном лице	-
4.	Площадь прилегающей территории (квадратные метры)	1880
5.	Наличие объектов (в том числе благоустройства), расположенных на прилегающей территории с их описанием	Детская площадка. Контейнерная площадка.
6.	Описание характерных точек границ прилегающей территории (ориентиры для определения границ прилегающей территории по сторонам света и расстояния от объекта до границ прилегающей территории), координаты характерных точек границ (при их наличии)	С севера граница прилегающей территории проходит вдоль проезжей части ул. Октябрьская (4 м от существующего забора). С востока – на расстоянии 6 м от стены дома, вдоль проезда к зданию больницы. С юго-запада – на расстоянии 2 м от стены дома. С северо-запада – на расстоянии 2 м от стены дома.

Графическая часть



Масштаб 1:400

Условные обозначения:

	отображается зелёным цветом - граница прилегающей территории
43:24:010306:1088	кадастровый номер земельного участка (объекта недвижимости), по отношению к которому устанавливается прилегающая территория (при наличии)
	отображается красным цветом - граница образованного земельного участка; в случае если земельный участок не образован, но имеется ограждение, то граница ограждения, а случае отсутствия ограждения – граница объекта (дома, нежилого здания, строения, сооружения, нестационарного объекта)
	отображается черным цветом – граница и форма объекта

Приложение № 16

УТВЕРЖДЕНА
 постановлением администрации
 Мирнинского городского
 поселения от 18.09.2019 № 247

СХЕМА
границ прилегающей территории к зданию многоквартирного
дома № 36 по улице Степана Халтурина в пгт Мирный
Оричевского района Кировской области




1.	Местоположение прилегающей территории (адресные ориентиры)	612085 Кировская область Оричевский район пгт Мирный улица Степана Халтурина дом № 36
2.	Кадастровый номер объекта, по отношению к которому устанавливается прилегающая территория (при наличии)	43:24:010306:1122
3.	Сведения о собственнике и (или) ином законном владельце здания, строения, сооружения, земельного участка, а также уполномоченном лице	-
4.	Площадь прилегающей территории (квадратные метры)	640
5.	Наличие объектов (в том числе благоустройства), расположенных на прилегающей территории с их описанием	-
6.	Описание характерных точек границ прилегающей территории (ориентиры для определения границ прилегающей территории по сторонам света и расстояния от объекта до границ прилегающей территории), координаты характерных точек границ (при их наличии)	С северо-запада граница прилегающей территории проходит вдоль проезжей части ул. Степана Халтурина. С северо-востока – в 7 м от стены дома. С юго-востока – в 7 м от стены дома. С юго-запада – вдоль проезжей части ул. Гагарина.

Графическая часть



Масштаб 1:400

Условные обозначения:

	отображается зелёным цветом - граница прилегающей территории
43:24:010306:1122	кадастровый номер земельного участка (объекта недвижимости), по отношению к которому устанавливается прилегающая территория (при наличии)
	отображается красным цветом - граница образованного земельного участка; в случае если земельный участок не образован, но имеется ограждение, то граница ограждения, а случае отсутствия ограждения – граница объекта (дома, нежилого здания, строения, сооружения, нестационарного объекта)
	отображается черным цветом – граница и форма объекта

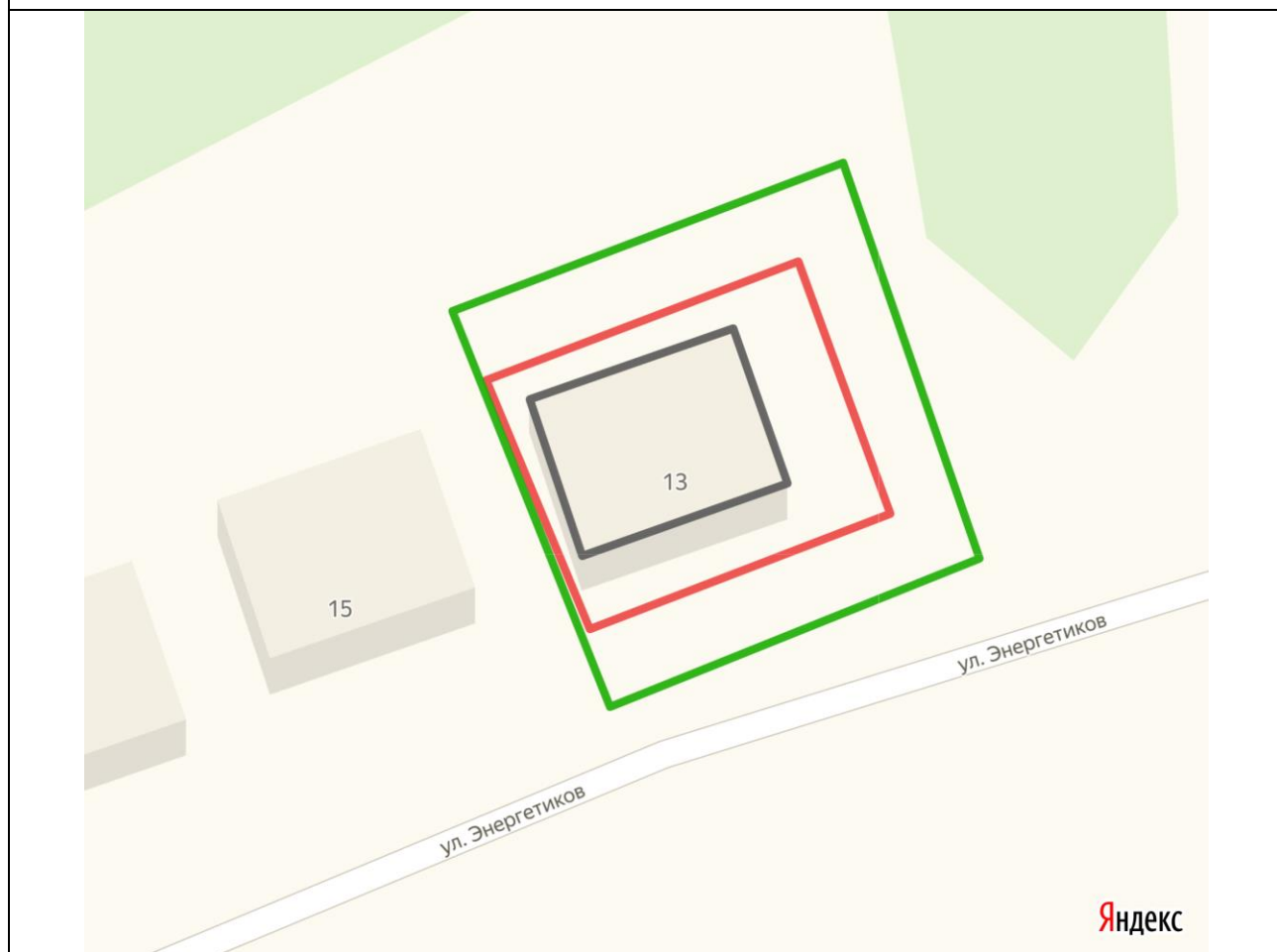
Приложение № 17

УТВЕРЖДЕНА
 постановлением администрации
 Мирнинского городского
 поселения от 18.09.2019 № 247

СХЕМА
границ прилегающей территории к зданию многоквартирного
дома № 13 по улице Энергетиков в пгт Мирный
Оричевского района Кировской области




1.	Местоположение прилегающей территории (адресные ориентиры)	612085 Кировская область Оричевский район пгт Мирный улица Энергетиков дом № 13
2.	Кадастровый номер объекта, по отношению к которому устанавливается прилегающая территория (при наличии)	43:24:310301:100
3.	Сведения о собственнике и (или) ином законном владельце здания, строения, сооружения, земельного участка, а также уполномоченном лице	-
4.	Площадь прилегающей территории (квадратные метры)	1000
5.	Наличие объектов (в том числе благоустройства), расположенных на прилегающей территории с их описанием	хозяйственные постройки
6.	Описание характерных точек границ прилегающей территории (ориентиры для определения границ прилегающей территории по сторонам света и расстояния от объекта до границ прилегающей территории), координаты характерных точек границ (при их наличии)	С севера граница прилегающей территории проходит на расстоянии 9 м от стены дома. С востока – на расстоянии 15 м от стены дома. С юга – на расстоянии 12 м от стены дома вдоль проезжей части ул. Энергетиков. С запада – на расстоянии 3 м от стены дома.

Графическая часть



Масштаб 1:400

Условные обозначения:

	отображается зелёным цветом - граница прилегающей территории
43:24:310301:100	кадастровый номер земельного участка (объекта недвижимости), по отношению к которому устанавливается прилегающая территория (при наличии)
	отображается красным цветом - граница образованного земельного участка; в случае если земельный участок не образован, но имеется ограждение, то граница ограждения, а случае отсутствия ограждения – граница объекта (дома, нежилого здания, строения, сооружения, нестационарного объекта)
	отображается черным цветом – граница и форма объекта

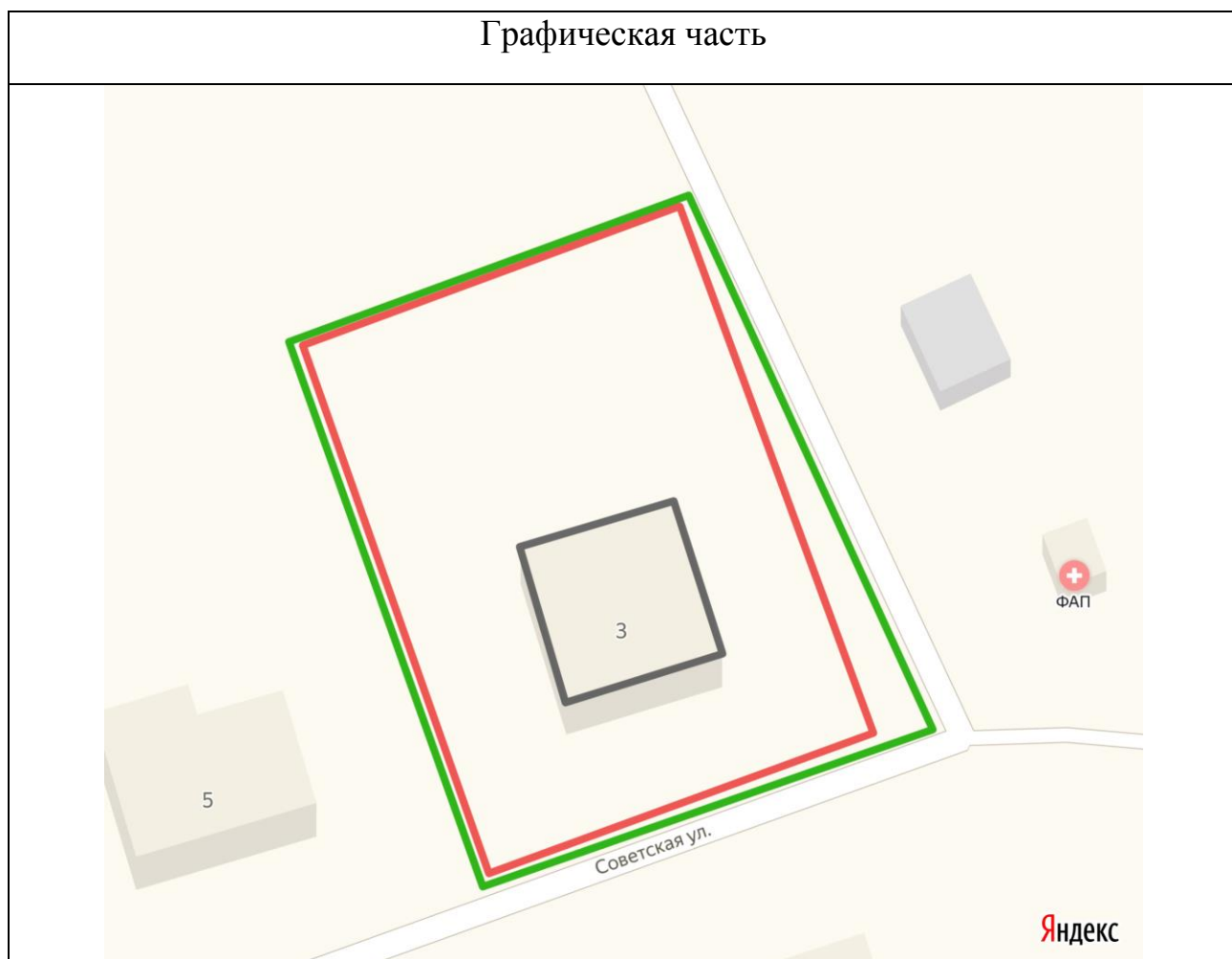
Приложение № 18

УТВЕРЖДЕНА
 постановлением администрации
 Мирнинского городского
 поселения от 18.09.2019 № 247

СХЕМА
границ прилегающей территории к зданию многоквартирного
дома № 3 по улице Советская в поселке Быстряги
Оричевского района Кировской области




1.	Местоположение прилегающей территории (адресные ориентиры)	612085 Кировская область Оричевский район пос. Быстряги улица Советская дом № 3
2.	Кадастровый номер объекта, по отношению к которому устанавливается прилегающая территория (при наличии)	43:24:310202:27
3.	Сведения о собственнике и (или) ином законном владельце здания, строения, сооружения, земельного участка, а также уполномоченном лице	-
4.	Площадь прилегающей территории (квадратные метры)	1800
5.	Наличие объектов (в том числе благоустройства), расположенных на прилегающей территории с их описанием	хозяйственные постройки
6.	Описание характерных точек границ прилегающей территории (ориентиры для определения границ прилегающей территории по сторонам света и расстояния от объекта до границ прилегающей территории), координаты характерных точек границ (при их наличии)	С севера граница прилегающей территории проходит на расстоянии 24 м от стены дома и включает хозяйственные постройки. С востока – вдоль проезжей части ул. Советская. С юга – вдоль проезжей части ул. Советская. С запада – на расстоянии 15 м от стены дома.

Графическая часть



Масштаб 1:400

Условные обозначения:

	отображается зелёным цветом - граница прилегающей территории
43:24:310202:27	кадастровый номер земельного участка (объекта недвижимости), по отношению к которому устанавливается прилегающая территория (при наличии)
	отображается красным цветом - граница образованного земельного участка; в случае если земельный участок не образован, но имеется ограждение, то граница ограждения, а случае отсутствия ограждения – граница объекта (дома, нежилого здания, строения, сооружения, нестационарного объекта)
	отображается черным цветом – граница и форма объекта

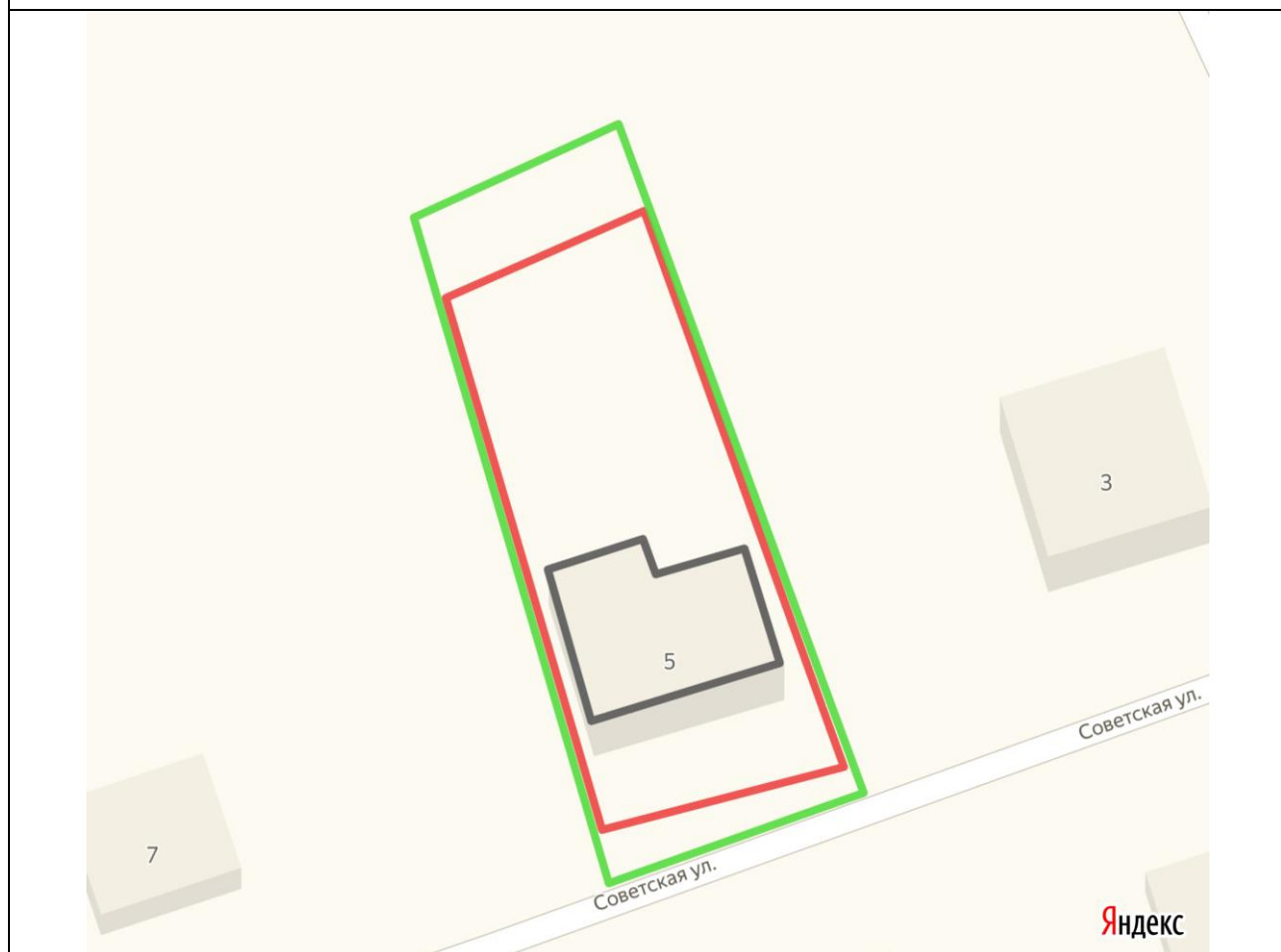
Приложение № 19

УТВЕРЖДЕНА
 постановлением администрации
 Мирнинского городского
 поселения от 18.09.2019 № 247

СХЕМА
границ прилегающей территории к зданию многоквартирного дома № 5
по улице Советская в поселке Быстряги Оричевского района
Кировской области




1.	Местоположение прилегающей территории (адресные ориентиры)	612085 Кировская область Оричевский район пос. Быстряги улица Советская дом № 5
2.	Кадастровый номер объекта, по отношению к которому устанавливается прилегающая территория (при наличии)	43:24:310202:28
3.	Сведения о собственнике и (или) ином законном владельце здания, строения, сооружения, земельного участка, а также уполномоченном лице	-
4.	Площадь прилегающей территории (квадратные метры)	1100
5.	Наличие объектов (в том числе благоустройства), расположенных на прилегающей территории с их описанием	хозяйственные постройки
6.	Описание характерных точек границ прилегающей территории (ориентиры для определения границ прилегающей территории по сторонам света и расстояния от объекта до границ прилегающей территории), координаты характерных точек границ (при их наличии)	С севера граница прилегающей территории проходит в 30 м от стены дома. С востока – на расстоянии 4 м от дома. С юга – вдоль проезжей части ул. Советская. С запада – на расстоянии 2 м от стены дома.

Графическая часть



Масштаб 1:400

Условные обозначения:

	отображается зелёным цветом - граница прилегающей территории
43:24:310202:28	кадастровый номер земельного участка (объекта недвижимости), по отношению к которому устанавливается прилегающая территория (при наличии)
	отображается красным цветом - граница образованного земельного участка; в случае если земельный участок не образован, но имеется ограждение, то граница ограждения, а случае отсутствия ограждения – граница объекта (дома, нежилого здания, строения, сооружения, нестационарного объекта)
	отображается черным цветом – граница и форма объекта