

**АДМИНИСТРАЦИЯ МИРНИНСКОГО ГОРОДСКОГО ПОСЕЛЕНИЯ  
ОРИЧЕВСКОГО РАЙОНА КИРОВСКОЙ ОБЛАСТИ**

**ПОСТАНОВЛЕНИЕ**

21.10.2019

№ 281

пгт Мирный

**Об утверждении границ прилегающих территорий  
индивидуальных жилых домов в пгт Мирный**

В соответствии с законом Кировской области от 03.12.2018 № 197-ЗО «О порядке определения границ прилегающих территорий для целей благоустройства в Кировской области», Уставом муниципального образования Мирнинское городское поселение, Правилами благоустройства территории Мирнинского городского поселения Оричевского района Кировской области, утвержденными решением Мирнинской поселковой Думы от 19.10.2017 № 2/1 (с изменениями), администрация Мирнинского городского поселения ПОСТАНОВЛЯЕТ:

1. Утвердить границы прилегающих территорий индивидуальных жилых домов, расположенных в пгт Мирный Мирнинского городского поселения:

1.1. для дома № 1 по улице Ленина в пгт Мирный Оричевского района Кировской области согласно приложению № 1;

1.2. для дома № 1а по улице Ленина в пгт Мирный Оричевского района Кировской области согласно приложению № 2;

1.3. для дома № 1б по улице Ленина в пгт Мирный Оричевского района Кировской области согласно приложению № 3;

1.4. для дома № 1в по улице Ленина в пгт Мирный Оричевского района Кировской области согласно приложению № 4;

1.5. для дома № 2 по улице Ленина в пгт Мирный Оричевского района Кировской области согласно приложению № 5;

1.6. для дома № 3 по улице Ленина в пгт Мирный Оричевского района Кировской области согласно приложению № 6;

1.7. для дома № 4 по улице Ленина в пгт Мирный Оричевского района Кировской области согласно приложению № 7;

1.8. для дома № 5 по улице Ленина в пгт Мирный Оричевского района Кировской области согласно приложению № 8;

1.9. для дома № 6 по улице Ленина в пгт Мирный Оричевского района Кировской области согласно приложению № 9;

1.10. для дома № 7 по улице Ленина в пгт Мирный Оричевского района Кировской области согласно приложению № 10;

1.11. для дома № 8а по улице Ленина в пгт Мирный Оричевского района Кировской области согласно приложению № 11;

1.12. для дома № 9 по улице Ленина в пгт Мирный Оричевского района Кировской области согласно приложению № 12;

1.13. для дома № 11 по улице Ленина в пгт Мирный Оричевского района Кировской области согласно приложению № 13;

1.14. для дома № 13 по улице Ленина в пгт Мирный Оричевского района Кировской области согласно приложению № 14;

1.15. для дома № 15 по улице Ленина в пгт Мирный Оричевского района Кировской области согласно приложению № 15;

1.16. для дома № 17 по улице Ленина в пгт Мирный Оричевского района Кировской области согласно приложению № 16;

1.17. для дома № 19 по улице Ленина в пгт Мирный Оричевского района Кировской области согласно приложению № 17;

1.18. для дома № 21 по улице Ленина в пгт Мирный Оричевского

района Кировской области согласно приложению № 18;

1.19. для дома № 23 по улице Ленина в пгт Мирный Оричевского района Кировской области согласно приложению № 19;

1.20. для дома № 25 по улице Ленина в пгт Мирный Оричевского района Кировской области согласно приложению № 20;

1.21. для дома № 27 по улице Ленина в пгт Мирный Оричевского района Кировской области согласно приложению № 21;

1.22. для дома № 3 по улице Лесная в пгт Мирный Оричевского района Кировской области согласно приложению № 22;

1.23. для дома № 4 по улице Лесная в пгт Мирный Оричевского района Кировской области согласно приложению № 23;

1.24. для дома № 5 по улице Лесная в пгт Мирный Оричевского района Кировской области согласно приложению № 24;

1.25. для дома № 6 по улице Лесная в пгт Мирный Оричевского района Кировской области согласно приложению № 25;

1.26. для дома № 7 по улице Лесная в пгт Мирный Оричевского района Кировской области согласно приложению № 26;

1.27. для дома № 8 по улице Лесная в пгт Мирный Оричевского района Кировской области согласно приложению № 27;

1.28. для дома № 9 по улице Лесная в пгт Мирный Оричевского района Кировской области согласно приложению № 28;

1.29. для дома № 11 по улице Лесная в пгт Мирный Оричевского района Кировской области согласно приложению № 29;

1.30. для дома № 12 по улице Лесная в пгт Мирный Оричевского района Кировской области согласно приложению № 30;

1.31. для дома № 13 по улице Лесная в пгт Мирный Оричевского района Кировской области согласно приложению № 31;

1.32. для дома № 14 по улице Лесная в пгт Мирный Оричевского района Кировской области согласно приложению № 32;

1.33. для дома № 15 по улице Лесная в пгт Мирный Оричевского района Кировской области согласно приложению № 33;

1.34. для дома № 16 по улице Лесная в пгт Мирный Оричевского района Кировской области согласно приложению № 34;

1.35. для дома № 17 по улице Лесная в пгт Мирный Оричевского района Кировской области согласно приложению № 35;

1.36. для дома № 18 по улице Лесная в пгт Мирный Оричевского района Кировской области согласно приложению № 36;

1.37. для дома № 19 по улице Лесная в пгт Мирный Оричевского района Кировской области согласно приложению № 37;

1.38. для дома № 20 по улице Лесная в пгт Мирный Оричевского района Кировской области согласно приложению № 38;

1.39. для дома № 21 по улице Лесная в пгт Мирный Оричевского района Кировской области согласно приложению № 39;

1.40. для дома № 22 по улице Лесная в пгт Мирный Оричевского района Кировской области согласно приложению № 40;

1.41. для дома № 23 по улице Лесная в пгт Мирный Оричевского района Кировской области согласно приложению № 41;

1.42. для дома № 24 по улице Лесная в пгт Мирный Оричевского района Кировской области согласно приложению № 42;

1.43. для дома № 2 по улице Лесозаводская в пгт Мирный Оричевского района Кировской области согласно приложению № 43;

1.44. для дома № 4 по улице Лесозаводская в пгт Мирный Оричевского района Кировской области согласно приложению № 44.

2. Опубликовать настоящее постановление в Информационном

бюллетене органов местного самоуправления Мирнинского городского поселения Орчевского района Кировской области и разместить на официальном сайте Мирнинского городского поселения.

3. Направить настоящее постановление собственникам жилых помещений.

Исполняющий обязанности главы  
администрации Мирнинского  
городского поселения

О.В. Мокерова

---

ПОДГОТОВЛЕНО

Заместитель главы администрации

О.В. Мокерова

Разослать: прокуратура района, собственники жилых домов.



Приложение № 1

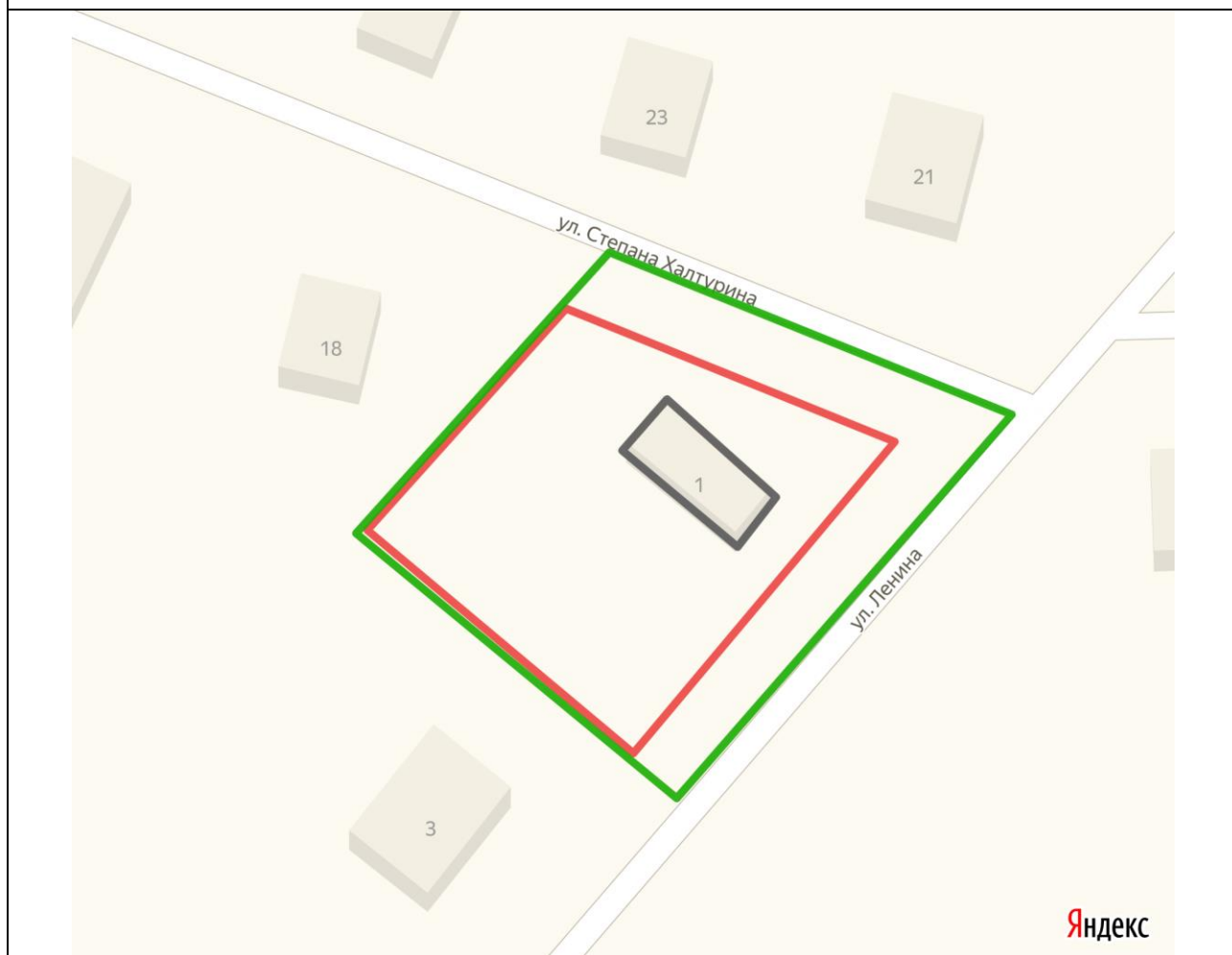
УТВЕРЖДЕНА  
 постановлением администрации  
 Мирнинского городского  
 поселения от 21.10.2019 № 281

**СХЕМА**

**границ прилегающей территории к зданию индивидуального жилого дома  
 № 1 по улице Ленина в пгт Мирный Оричевского района  
 Кировской области**




1.	Местоположение прилегающей территории (адресные ориентиры)	612085 Кировская область Оричевский район пгт Мирный улица Ленина дом № 1
2.	Кадастровый номер объекта, по отношению к которому устанавливается прилегающая территория (при наличии)	43:24:310302:467
3.	Сведения о собственнике и (или) ином законном владельце здания, строения, сооружения, земельного участка, а также уполномоченном лице	-
4.	Площадь прилегающей территории (квадратные метры)	500
5.	Наличие объектов (в том числе благоустройства), расположенных на прилегающей территории с их описанием	-
6.	Описание характерных точек границ прилегающей территории (ориентиры для определения границ прилегающей территории по сторонам света и расстояния от объекта до границ прилегающей территории), координаты характерных точек границ (при их наличии)	Северо-восточная граница прилегающей территории проходит вдоль дороги ул. Степана Халтурина. (L ≈ 41 м) Юго-восточная граница проходит вдоль дороги ул. Ленина. (L ≈ 49 м) Юго-западная граница проходит по существующему забору между домами № 1 и № 3 по ул. Ленина (L ≈ 39 м) Северо-западная граница проходит по существующему забору между домом № 1 по ул. Ленина и домом № 18 по ул. Степана Халтурина (L ≈ 35 м)

## Графическая часть



Масштаб 1:400

### Условные обозначения:

	отображается зелёным цветом - граница прилегающей территории
43:24:310302:467	кадастровый номер земельного участка (объекта недвижимости), по отношению к которому устанавливается прилегающая территория (при наличии)
	отображается красным цветом - граница образованного земельного участка; в случае если земельный участок не образован, но имеется ограждение, то граница ограждения, а случае отсутствия ограждения – граница объекта (дома, нежилого здания, строения, сооружения, нестационарного объекта)
	отображается черным цветом – граница и форма объекта



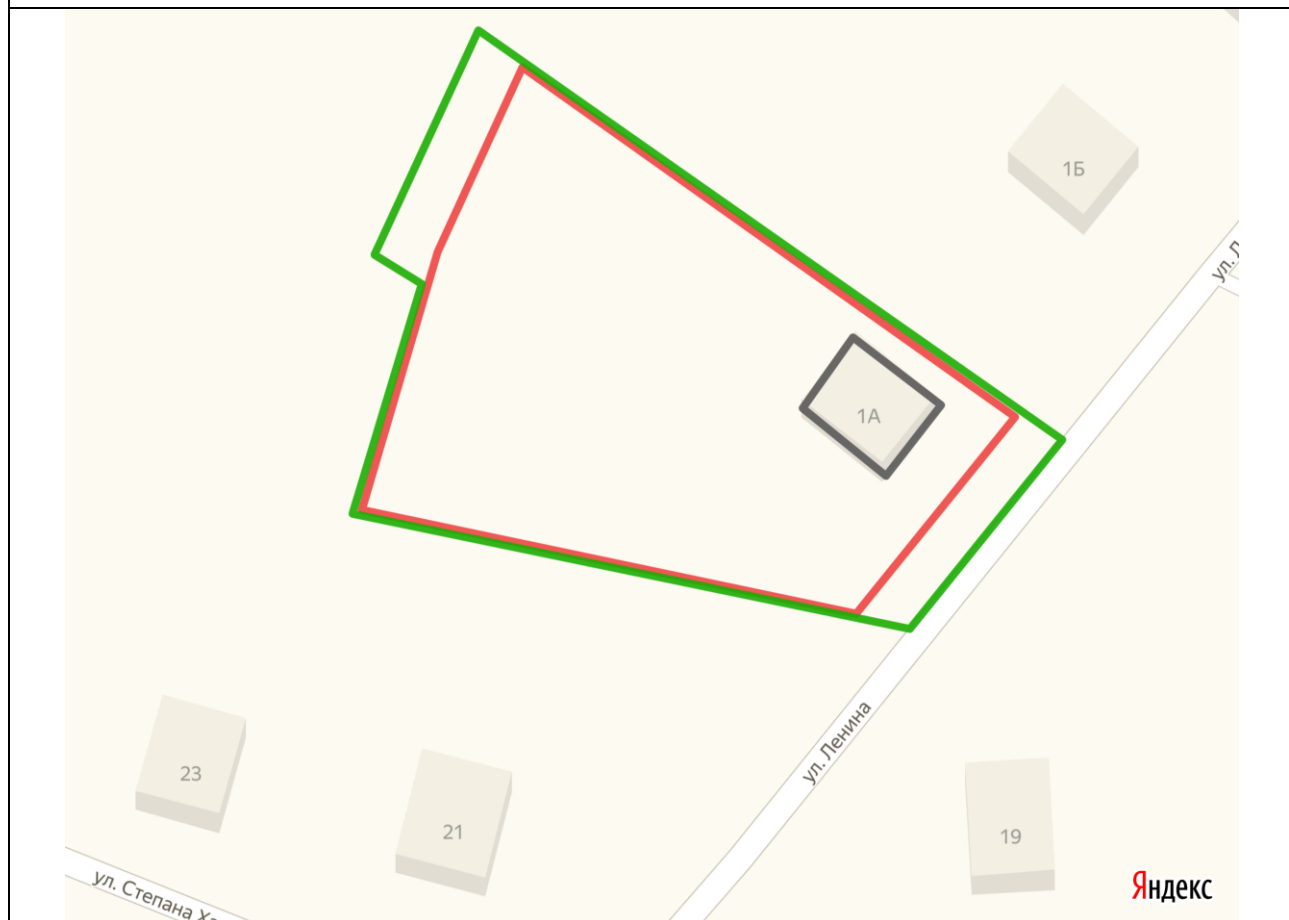
Приложение № 2

УТВЕРЖДЕНА  
 постановлением администрации  
 Мирнинского городского  
 поселения от 21.10.2019 № 281

**СХЕМА**  
**границ прилегающей территории к зданию индивидуального**  
**жилого дома № 1а по улице Ленина в пгт Мирный Орчевского района**  
**Кировской области**




1.	Местоположение прилегающей территории (адресные ориентиры)	612085 Кировская область Орчевский район пгт Мирный улица Ленина дом № 1а
2.	Кадастровый номер объекта, по отношению к которому устанавливается прилегающая территория (при наличии)	43:24:310302:299
3.	Сведения о собственнике и (или) ином законном владельце здания, строения, сооружения, земельного участка, а также уполномоченном лице	-
4.	Площадь прилегающей территории (квадратные метры)	300
5.	Наличие объектов (в том числе благоустройства), расположенных на прилегающей территории с их описанием	-
6.	Описание характерных точек границ прилегающей территории (ориентиры для определения границ прилегающей территории по сторонам света и расстояния от объекта до границ прилегающей территории), координаты характерных точек границ (при их наличии)	Северо-восточная граница прилегающей территории проходит вдоль существующего забора между домами № 1а и № 1б по ул. Ленина (L ≈ 70 м) Юго-восточная граница проходит вдоль дороги ул. Ленина (L ≈ 23 м) Юго-западная граница проходит вдоль существующего забора между домами № 1а по ул. Ленина и № 21 по ул. Степана Халтурина. (L ≈ 55 м) Северо-западная граница проходит по существующему забору вокруг дома № 1а по ул. Ленина до середины длины и далее – на расстоянии 6 м от существующего забора (L ≈ 48 м)

## Графическая часть



Масштаб 1:400

### Условные обозначения:

	отображается зелёным цветом - граница прилегающей территории
43:24:310302:299	кадастровый номер земельного участка (объекта недвижимости), по отношению к которому устанавливается прилегающая территория (при наличии)
	отображается красным цветом - граница образованного земельного участка; в случае если земельный участок не образован, но имеется ограждение, то граница ограждения, а случае отсутствия ограждения – граница объекта (дома, нежилого здания, строения, сооружения, нестационарного объекта)
	отображается черным цветом – граница и форма объекта

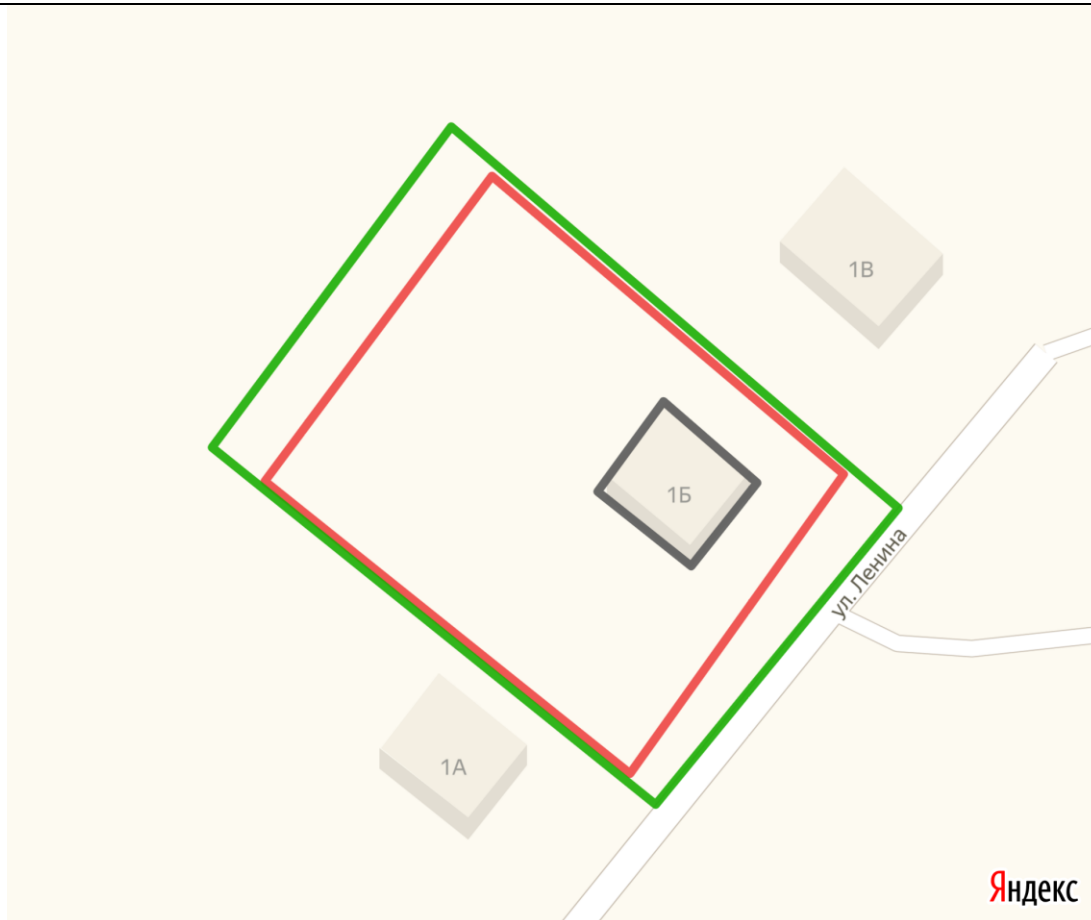
Приложение № 3

УТВЕРЖДЕНА  
 постановлением администрации  
 Мирнинского городского  
 поселения от 21.10.2019 № 281

**СХЕМА**  
**границ прилегающей территории к зданию индивидуального**  
**жилого дома № 1б по улице Ленина в пгт Мирный Оричевского района**  
**Кировской области**




1.	Местоположение прилегающей территории (адресные ориентиры)	612085 Кировская область Оричевский район пгт Мирный улица Ленина дом № 1б
2.	Кадастровый номер объекта, по отношению к которому устанавливается прилегающая территория (при наличии)	43:24:310302:300
3.	Сведения о собственнике и (или) ином законном владельце здания, строения, сооружения, земельного участка, а также уполномоченном лице	-
4.	Площадь прилегающей территории (квадратные метры)	200
5.	Наличие объектов (в том числе благоустройства), расположенных на прилегающей территории с их описанием	-
6.	Описание характерных точек границ прилегающей территории (ориентиры для определения границ прилегающей территории по сторонам света и расстояния от объекта до границ прилегающей территории), координаты характерных точек границ (при их наличии)	Юго-восточная граница прилегающей территории проходит вдоль дороги ул. Ленина (L ≈ 34 м) Юго-западная граница проходит по существующему забору между домами № 1б и № 1а по ул. Ленина (L ≈ 51 м) Северо-западная граница проходит на расстоянии 6 м от существующего забора (L ≈ 35 м) Северо-восточная граница проходит по существующему забору между домами № 1б и № 1в по ул. Ленина (L ≈ 52)

## Графическая часть



Масштаб 1:400

### Условные обозначения:

	отображается зелёным цветом - граница прилегающей территории
43:24:310302:300	кадастровый номер земельного участка (объекта недвижимости), по отношению к которому устанавливается прилегающая территория (при наличии)
	отображается красным цветом - граница образованного земельного участка; в случае если земельный участок не образован, но имеется ограждение, то граница ограждения, а случае отсутствия ограждения – граница объекта (дома, нежилого здания, строения, сооружения, нестационарного объекта)
	отображается черным цветом – граница и форма объекта

Приложение № 4

УТВЕРЖДЕНА

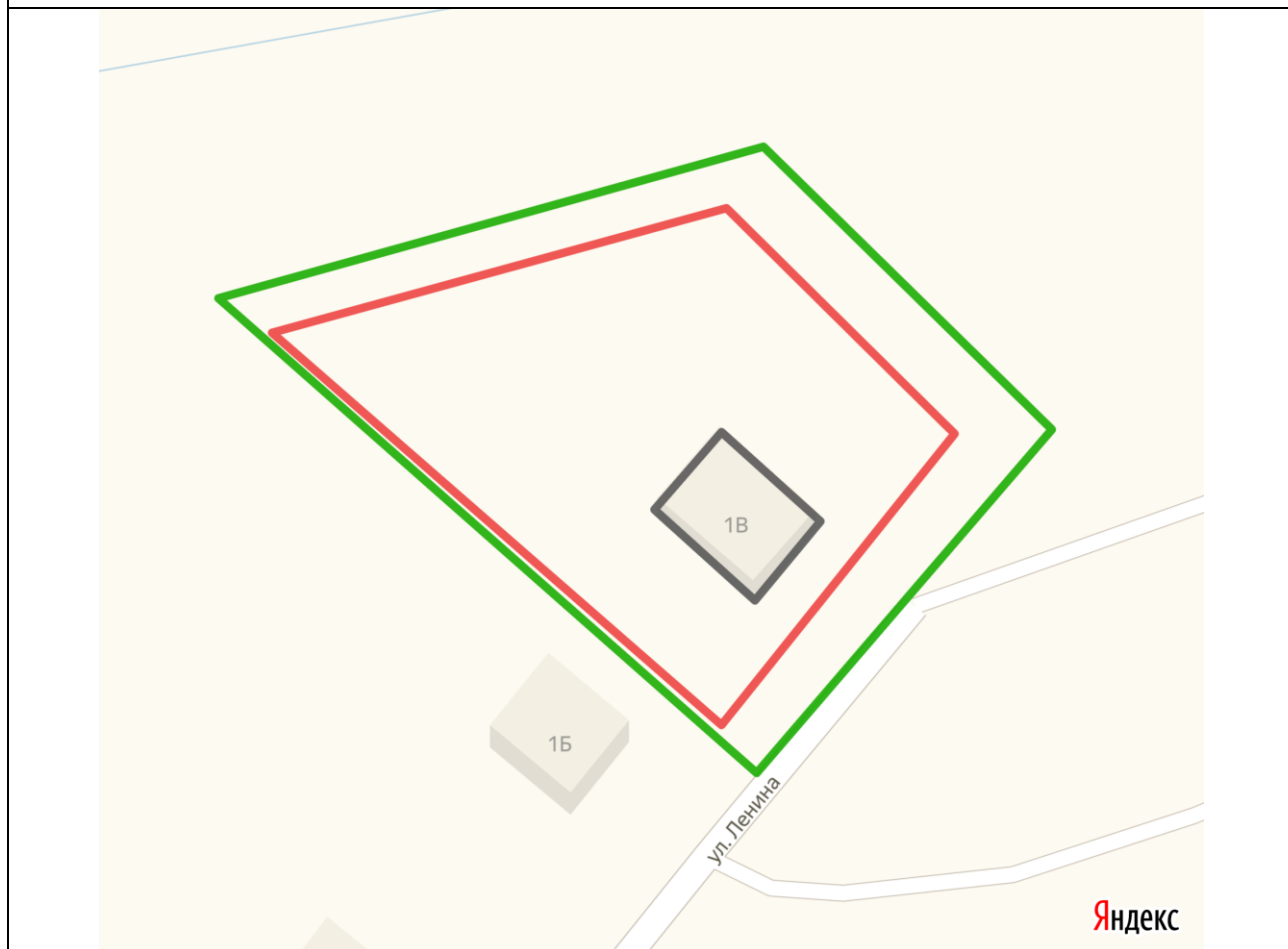
постановлением администрации  
 Мирнинского городского  
 поселения от 21.10.2019 № 281

**СХЕМА**

**границ прилегающей территории к зданию индивидуального  
 жилого дома № 1в по улице Ленина в пгт Мирный Орчевского района  
 Кировской области**




1.	Местоположение прилегающей территории (адресные ориентиры)	612085 Кировская область Орчевский район пгт Мирный улица Ленина дом № 1в
2.	Кадастровый номер объекта, по отношению к которому устанавливается прилегающая территория (при наличии)	43:24:310302:302
3.	Сведения о собственнике и (или) ином законном владельце здания, строения, сооружения, земельного участка, а также уполномоченном лице	-
4.	Площадь прилегающей территории (квадратные метры)	600
5.	Наличие объектов (в том числе благоустройства), расположенных на прилегающей территории с их описанием	-
6.	Описание характерных точек границ прилегающей территории (ориентиры для определения границ прилегающей территории по сторонам света и расстояния от объекта до границ прилегающей территории), координаты характерных точек границ (при их наличии)	Северо-восточная граница прилегающей территории проходит на расстоянии 6 м от существующего забора. (L ≈ 38 м) Юго-восточная граница прилегающей территории проходит вдоль дороги ул. Ленина (L ≈ 42 м) Юго-западная граница проходит по существующему забору между домами № 1в и 1б по ул. Ленина (L ≈ 66 м) Северо-западная граница проходит на расстоянии 4 м от существующего забора, исключая территорию участков, занятых огородами. (L ≈ 52 м)

## Графическая часть



Масштаб 1:400

### Условные обозначения:

	отображается зелёным цветом - граница прилегающей территории
43:24:310302:302	кадастровый номер земельного участка (объекта недвижимости), по отношению к которому устанавливается прилегающая территория (при наличии)
	отображается красным цветом - граница образованного земельного участка; в случае если земельный участок не образован, но имеется ограждение, то граница ограждения, а случае отсутствия ограждения – граница объекта (дома, нежилого здания, строения, сооружения, нестационарного объекта)
	отображается черным цветом – граница и форма объекта

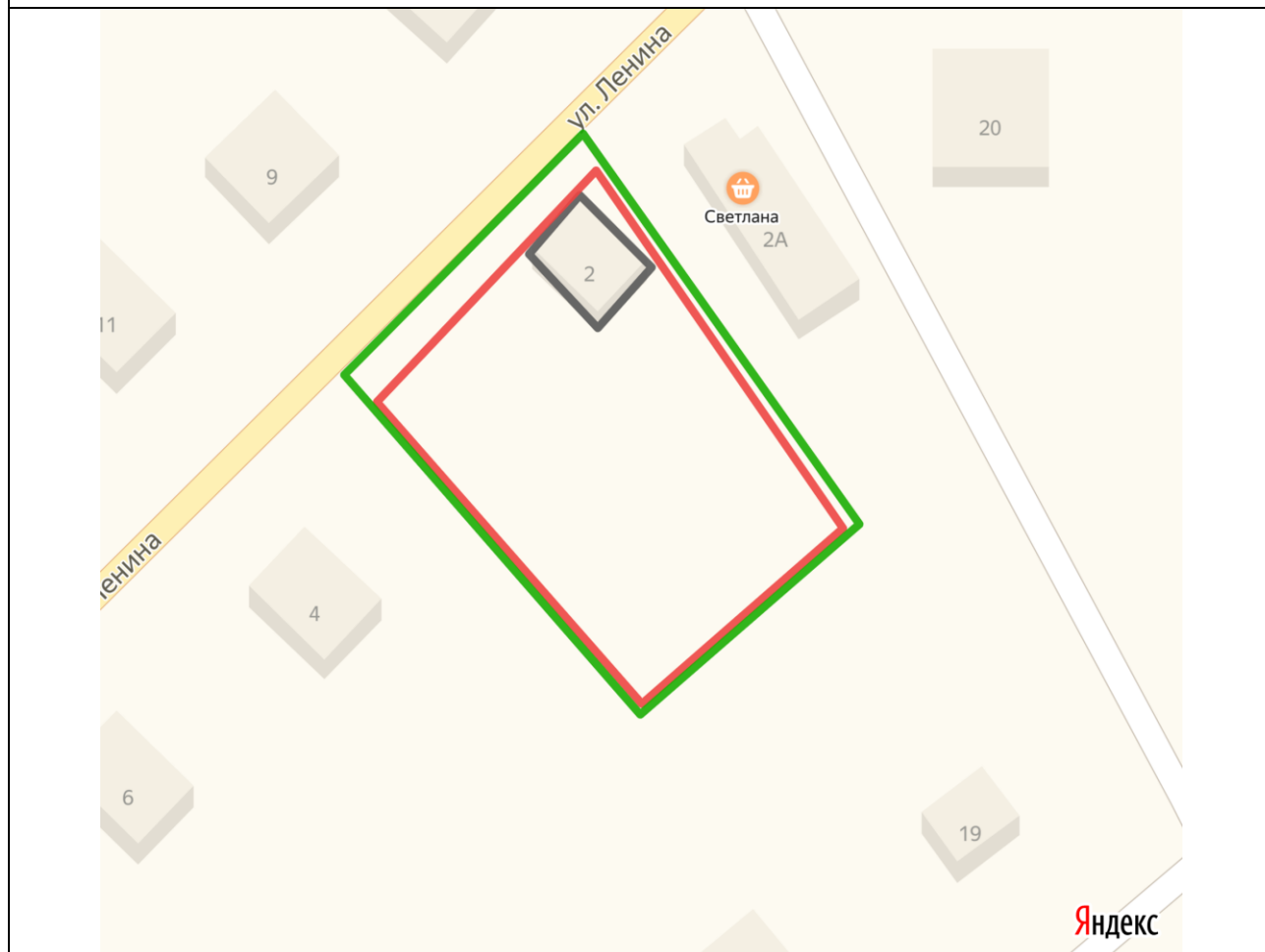
Приложение № 5

УТВЕРЖДЕНА  
 постановлением администрации  
 Мирнинского городского  
 поселения от 21.10.2019 № 281

**СХЕМА**  
**границ прилегающей территории к зданию индивидуального**  
**жилого дома № 2 по улице Ленина в пгт Мирный Оричевского района**  
**Кировской области**




1.	Местоположение прилегающей территории (адресные ориентиры)	612085 Кировская область Оричевский район пгт Мирный улица Ленина дом № 2
2.	Кадастровый номер объекта, по отношению к которому устанавливается прилегающая территория (при наличии)	43:24:310305:39
3.	Сведения о собственнике и (или) ином законном владельце здания, строения, сооружения, земельного участка, а также уполномоченном лице	-
4.	Площадь прилегающей территории (квадратные метры)	160
5.	Наличие объектов (в том числе благоустройства), расположенных на прилегающей территории с их описанием	-
6.	Описание характерных точек границ прилегающей территории (ориентиры для определения границ прилегающей территории по сторонам света и расстояния от объекта до границ прилегающей территории), координаты характерных точек границ (при их наличии)	Северо-восточная граница прилегающей территории проходит на расстоянии 1 м от существующего забора, вдоль проезда между домом № 2 по ул. Ленина и магазином «Светлана» (L ≈ 44 м) Юго-восточная граница проходит по существующему забору между домами № 2 по ул. Ленина и № 19 по ул. Комарова (L ≈ 27 м) Юго-западная граница проходит по существующему забору между домами № 2 и № 4 по ул. Ленина (L ≈ 42 м) Северо-западная граница проходит вдоль дороги ул. Ленина (L ≈ 32 м)

## Графическая часть



Масштаб 1:400

### Условные обозначения:

	отображается зелёным цветом - граница прилегающей территории
43:24:310305:39	кадастровый номер земельного участка (объекта недвижимости), по отношению к которому устанавливается прилегающая территория (при наличии)
	отображается красным цветом - граница образованного земельного участка; в случае если земельный участок не образован, но имеется ограждение, то граница ограждения, а случае отсутствия ограждения – граница объекта (дома, нежилого здания, строения, сооружения, нестационарного объекта)
	отображается черным цветом – граница и форма объекта



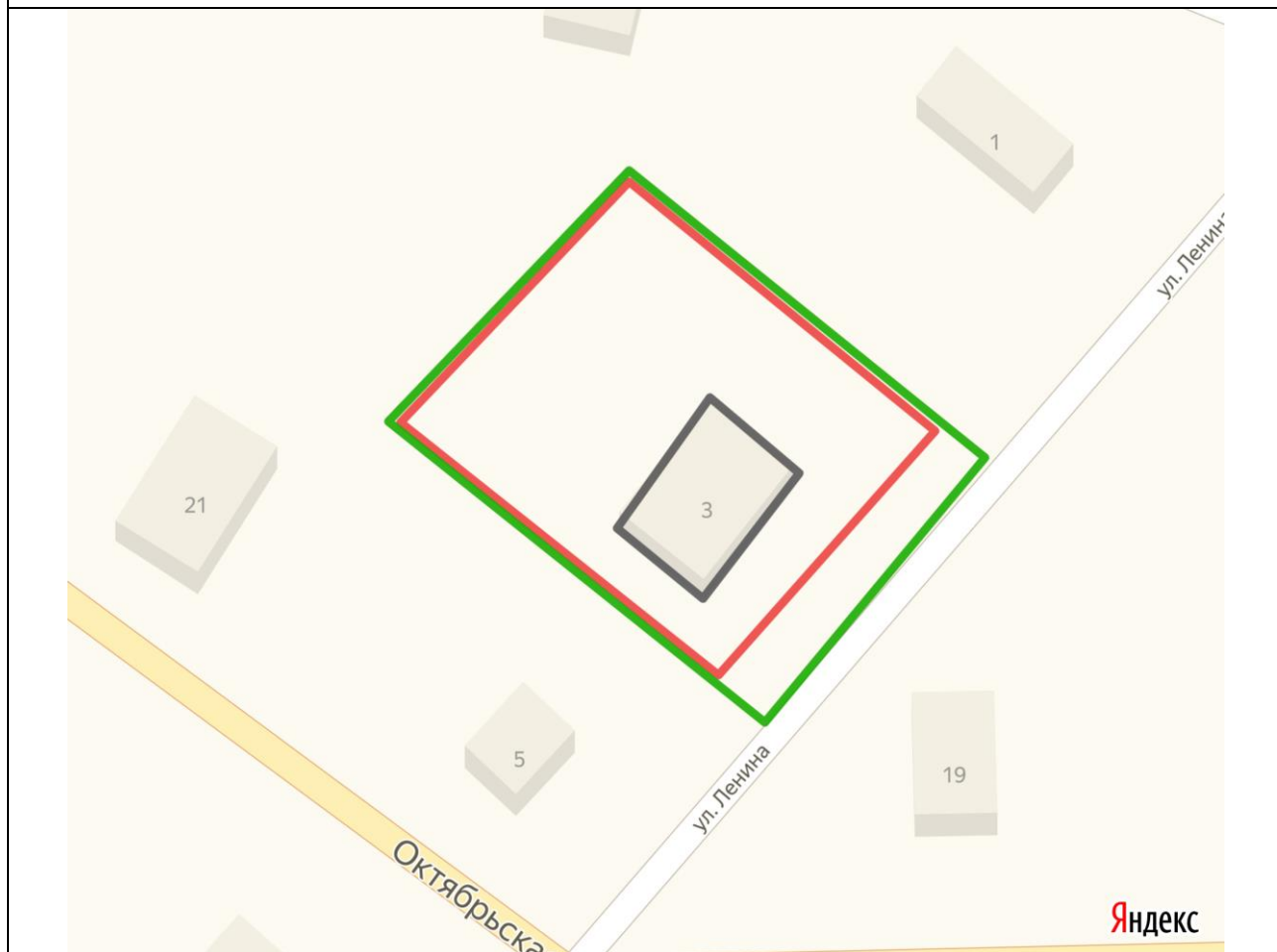
Приложение № 6

УТВЕРЖДЕНА  
 постановлением администрации  
 Мирнинского городского  
 поселения от 21.10.2019 № 281

**СХЕМА**  
**границ прилегающей территории к зданию индивидуального**  
**жилого дома № 3 по улице Ленина в пгт Мирный Орчевского района**  
**Кировской области**




1.	Местоположение прилегающей территории (адресные ориентиры)	612085 Кировская область Орчевский район пгт Мирный улица Ленина дом № 3
2.	Кадастровый номер объекта, по отношению к которому устанавливается прилегающая территория (при наличии)	43:24:010306:228
3.	Сведения о собственнике и (или) ином законном владельце здания, строения, сооружения, земельного участка, а также уполномоченном лице	-
4.	Площадь прилегающей территории (квадратные метры)	120
5.	Наличие объектов (в том числе благоустройства), расположенных на прилегающей территории с их описанием	-
6.	Описание характерных точек границ прилегающей территории (ориентиры для определения границ прилегающей территории по сторонам света и расстояния от объекта до границ прилегающей территории), координаты характерных точек границ (при их наличии)	Юго-восточная граница прилегающей территории проходит вдоль дороги ул. Ленина (L ≈ 30 м) С трех других сторон по периметру граница проходит по существующему забору вокруг дома № 3 по ул. Ленина (L ≈ 115 м)

## Графическая часть



Масштаб 1:400

### Условные обозначения:

	отображается зелёным цветом - граница прилегающей территории
43:24:010306:228	кадастровый номер земельного участка (объекта недвижимости), по отношению к которому устанавливается прилегающая территория (при наличии)
	отображается красным цветом - граница образованного земельного участка; в случае если земельный участок не образован, но имеется ограждение, то граница ограждения, а случае отсутствия ограждения – граница объекта (дома, нежилого здания, строения, сооружения, нестационарного объекта)
	отображается черным цветом – граница и форма объекта

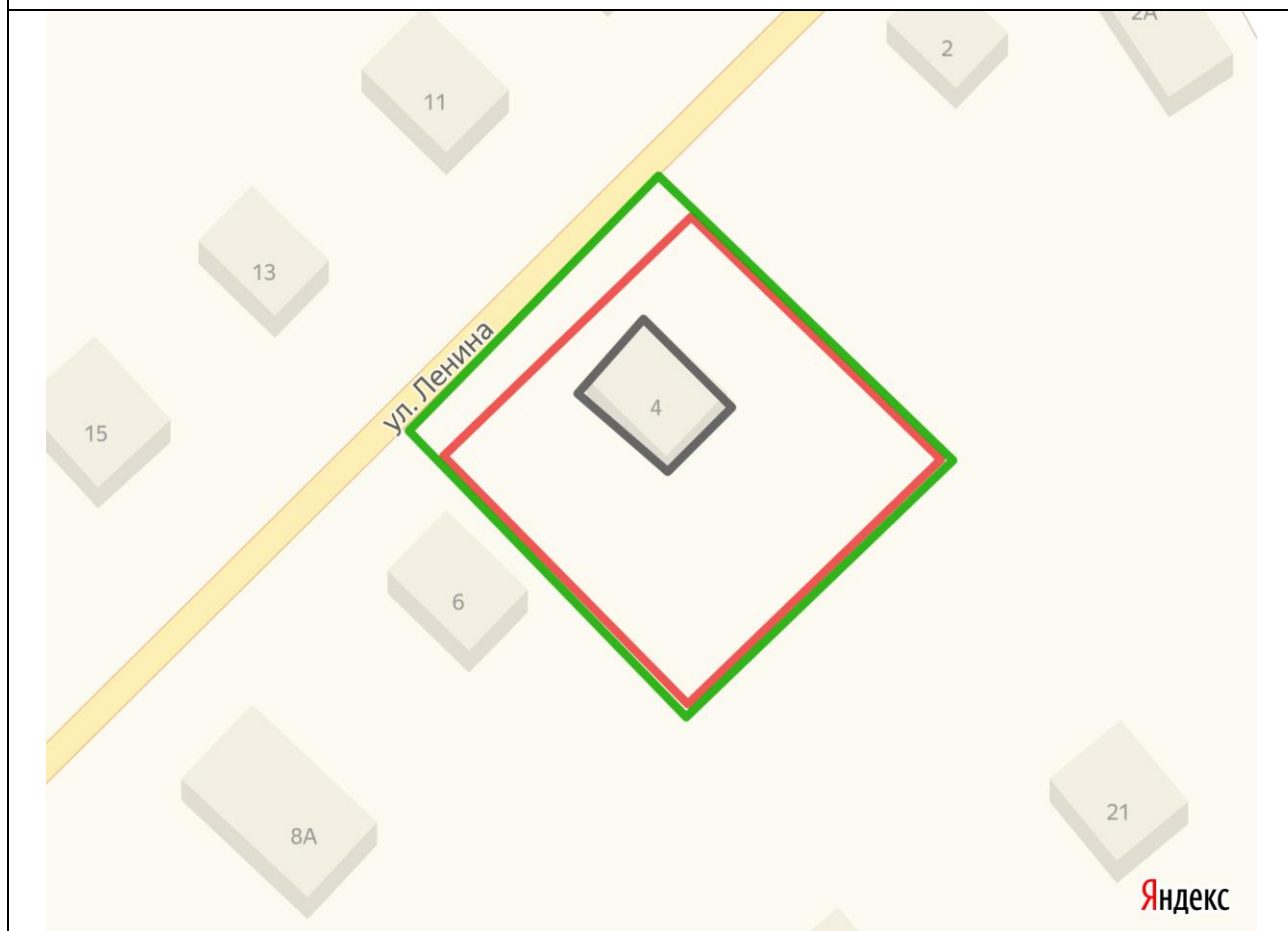
Приложение № 7

УТВЕРЖДЕНА  
 постановлением администрации  
 Мирнинского городского  
 поселения от 21.10.2019 № 281

**СХЕМА**  
**границ прилегающей территории к зданию индивидуального**  
**жилого дома № 4 по улице Ленина в пгт Мирный Орчевского района**  
**Кировской области**




1.	Местоположение прилегающей территории (адресные ориентиры)	612085 Кировская область Орчевский район пгт Мирный улица Ленина дом № 4
2.	Кадастровый номер объекта, по отношению к которому устанавливается прилегающая территория (при наличии)	43:24:310305:40
3.	Сведения о собственнике и (или) ином законном владельце здания, строения, сооружения, земельного участка, а также уполномоченном лице	-
4.	Площадь прилегающей территории (квадратные метры)	110
5.	Наличие объектов (в том числе благоустройства), расположенных на прилегающей территории с их описанием	-
6.	Описание характерных точек границ прилегающей территории (ориентиры для определения границ прилегающей территории по сторонам света и расстояния от объекта до границ прилегающей территории), координаты характерных точек границ (при их наличии)	Северо-западная граница прилегающей территории проходит вдоль дороги ул. Ленина (L ≈ 31 м) С трех других сторон по периметру граница проходит по существующему забору вокруг дома № 4 по ул. Ленина (L ≈ 102 м)

## Графическая часть



Масштаб 1:400

### Условные обозначения:

	отображается зелёным цветом - граница прилегающей территории
43:24:310305:40	кадастровый номер земельного участка (объекта недвижимости), по отношению к которому устанавливается прилегающая территория (при наличии)
	отображается красным цветом - граница образованного земельного участка; в случае если земельный участок не образован, но имеется ограждение, то граница ограждения, а случае отсутствия ограждения – граница объекта (дома, нежилого здания, строения, сооружения, нестационарного объекта)
	отображается черным цветом – граница и форма объекта

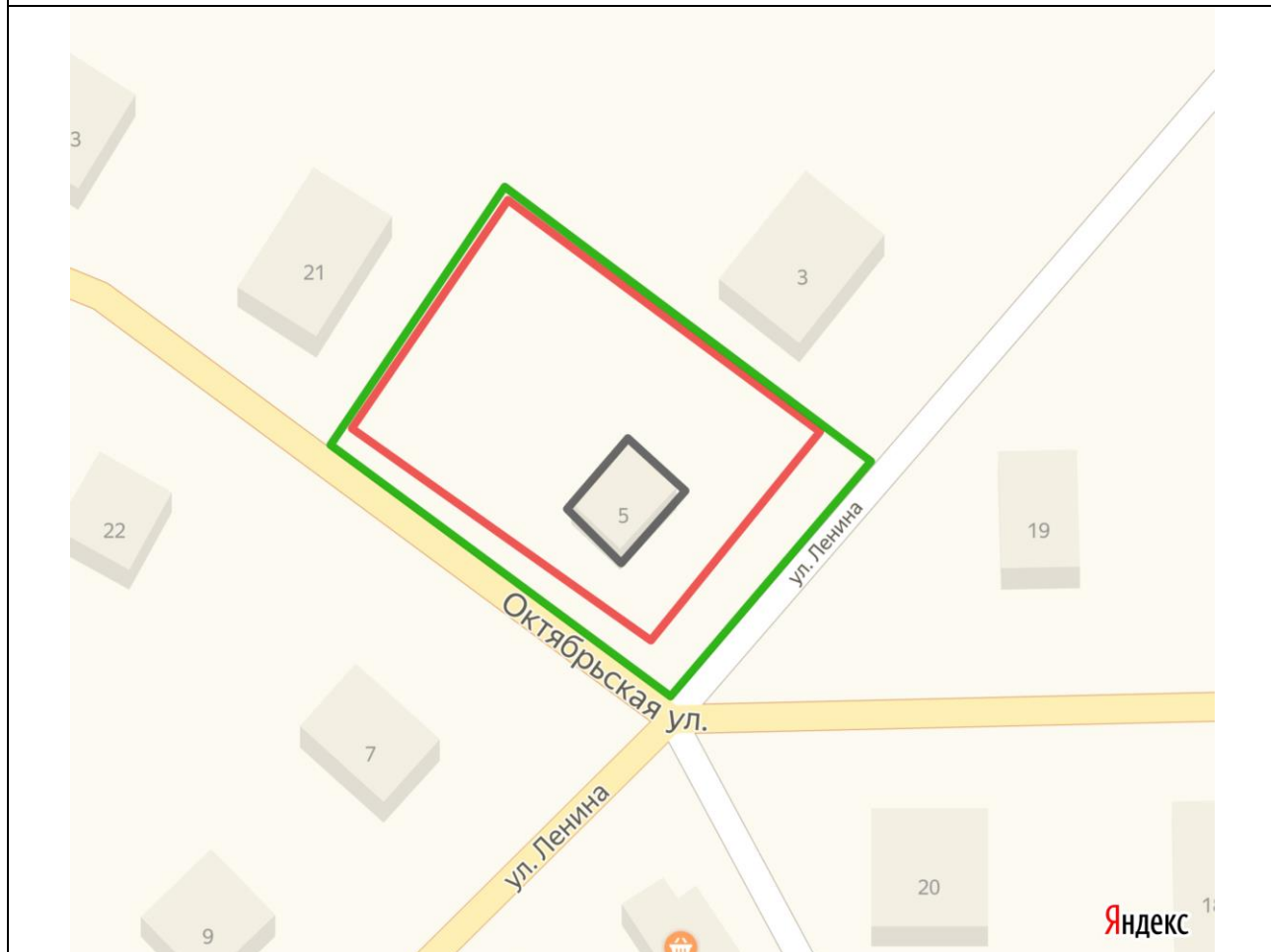
Приложение № 8

УТВЕРЖДЕНА  
 постановлением администрации  
 Мирнинского городского  
 поселения от 21.10.2019 № 281

**СХЕМА**  
**границ прилегающей территории к зданию индивидуального  
 жилого дома № 5 по улице Ленина в пгт Мирный Оричевского района  
 Кировской области**




1.	Местоположение прилегающей территории (адресные ориентиры)	612085 Кировская область Оричевский район пгт Мирный улица Ленина дом № 5
2.	Кадастровый номер объекта, по отношению к которому устанавливается прилегающая территория (при наличии)	43:24:010306:383
3.	Сведения о собственнике и (или) ином законном владельце здания, строения, сооружения, земельного участка, а также уполномоченном лице	-
4.	Площадь прилегающей территории (квадратные метры)	150
5.	Наличие объектов (в том числе благоустройства), расположенных на прилегающей территории с их описанием	-
6.	Описание характерных точек границ прилегающей территории (ориентиры для определения границ прилегающей территории по сторонам света и расстояния от объекта до границ прилегающей территории), координаты характерных точек границ (при их наличии)	Северо-восточная граница прилегающей территории проходит по существующему забору между домами № 5 и № 3 по ул. Ленина (L ≈ 42 м) Юго-восточная граница проходит вдоль дороги ул. Ленина (L ≈ 28 м) Юго-западная граница проходит вдоль дороги ул. Октябрьская (L ≈ 40 м) Северо-западная граница проходит по существующему забору между домами № 5 по ул. Ленина и № 21 по ул. Октябрьской (L ≈ 28 м)

### Графическая часть



Масштаб 1:400

### Условные обозначения:

	отображается зелёным цветом - граница прилегающей территории
43:24:010306:383	кадастровый номер земельного участка (объекта недвижимости), по отношению к которому устанавливается прилегающая территория (при наличии)
	отображается красным цветом - граница образованного земельного участка; в случае если земельный участок не образован, но имеется ограждение, то граница ограждения, а случае отсутствия ограждения – граница объекта (дома, нежилого здания, строения, сооружения, нестационарного объекта)
	отображается черным цветом – граница и форма объекта

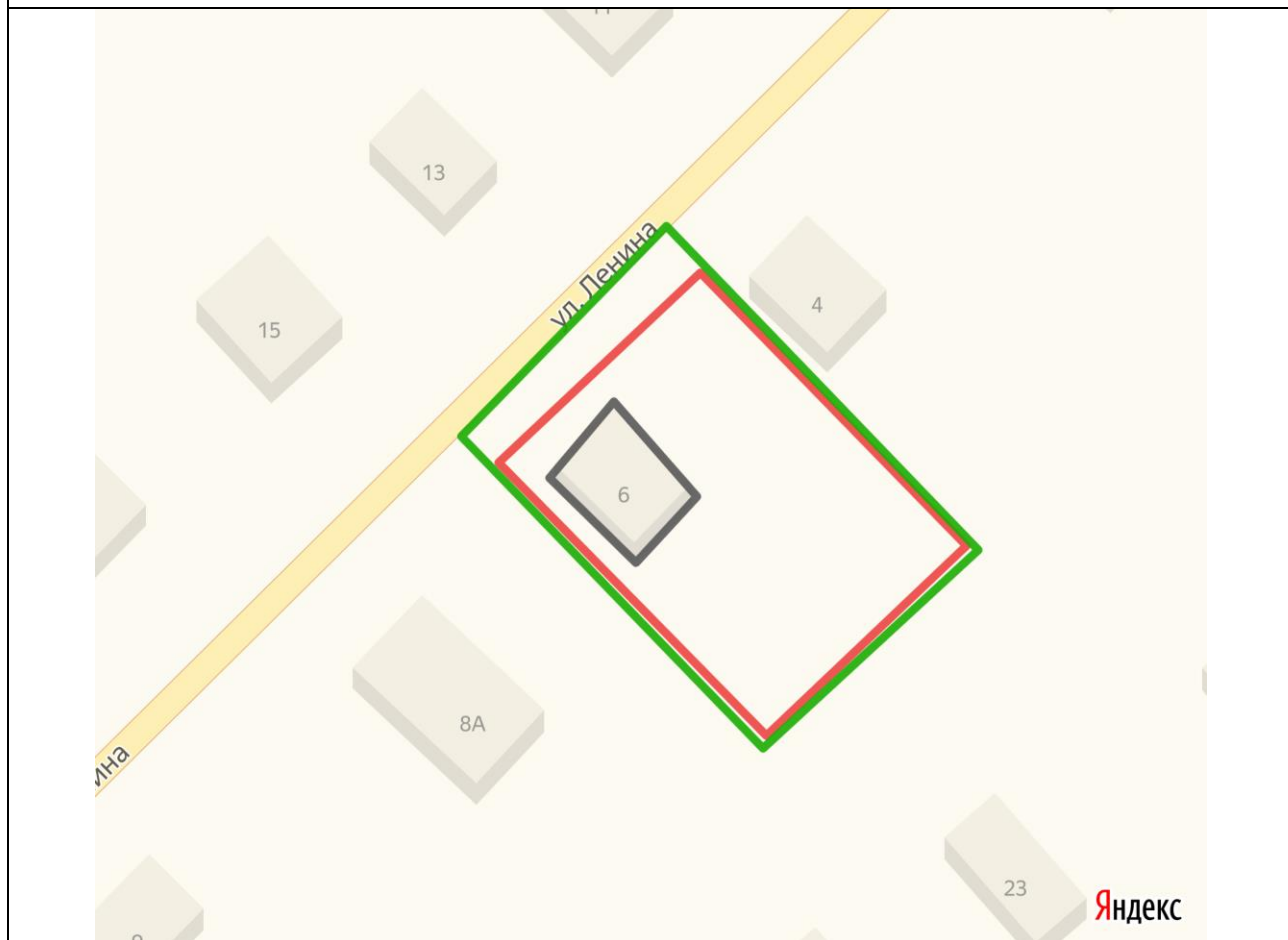
Приложение № 9

УТВЕРЖДЕНА  
 постановлением администрации  
 Мирнинского городского  
 поселения от 21.10.2019 № 281

**СХЕМА**  
**границ прилегающей территории к зданию индивидуального  
 жилого дома № 6 по улице Ленина в пгт Мирный Оричевского района  
 Кировской области**




1.	Местоположение прилегающей территории (адресные ориентиры)	612085 Кировская область Оричевский район пгт Мирный улица Ленина дом № 6
2.	Кадастровый номер объекта, по отношению к которому устанавливается прилегающая территория (при наличии)	43:24:310305:41
3.	Сведения о собственнике и (или) ином законном владельце здания, строения, сооружения, земельного участка, а также уполномоченном лице	-
4.	Площадь прилегающей территории (квадратные метры)	80
5.	Наличие объектов (в том числе благоустройства), расположенных на прилегающей территории с их описанием	-
6.	Описание характерных точек границ прилегающей территории (ориентиры для определения границ прилегающей территории по сторонам света и расстояния от объекта до границ прилегающей территории), координаты характерных точек границ (при их наличии)	Северо-западная граница прилегающей территории проходит вдоль дороги ул. Ленина (L ≈ 26 м) С трех других сторон по периметру граница проходит по существующему забору вокруг дома № 6 по ул. Ленина (L ≈ 104 м)

## Графическая часть



Масштаб 1:400

### Условные обозначения:

	отображается зелёным цветом - граница прилегающей территории
43:24:310305:41	кадастровый номер земельного участка (объекта недвижимости), по отношению к которому устанавливается прилегающая территория (при наличии)
	отображается красным цветом - граница образованного земельного участка; в случае если земельный участок не образован, но имеется ограждение, то граница ограждения, а случае отсутствия ограждения – граница объекта (дома, нежилого здания, строения, сооружения, нестационарного объекта)
	отображается черным цветом – граница и форма объекта



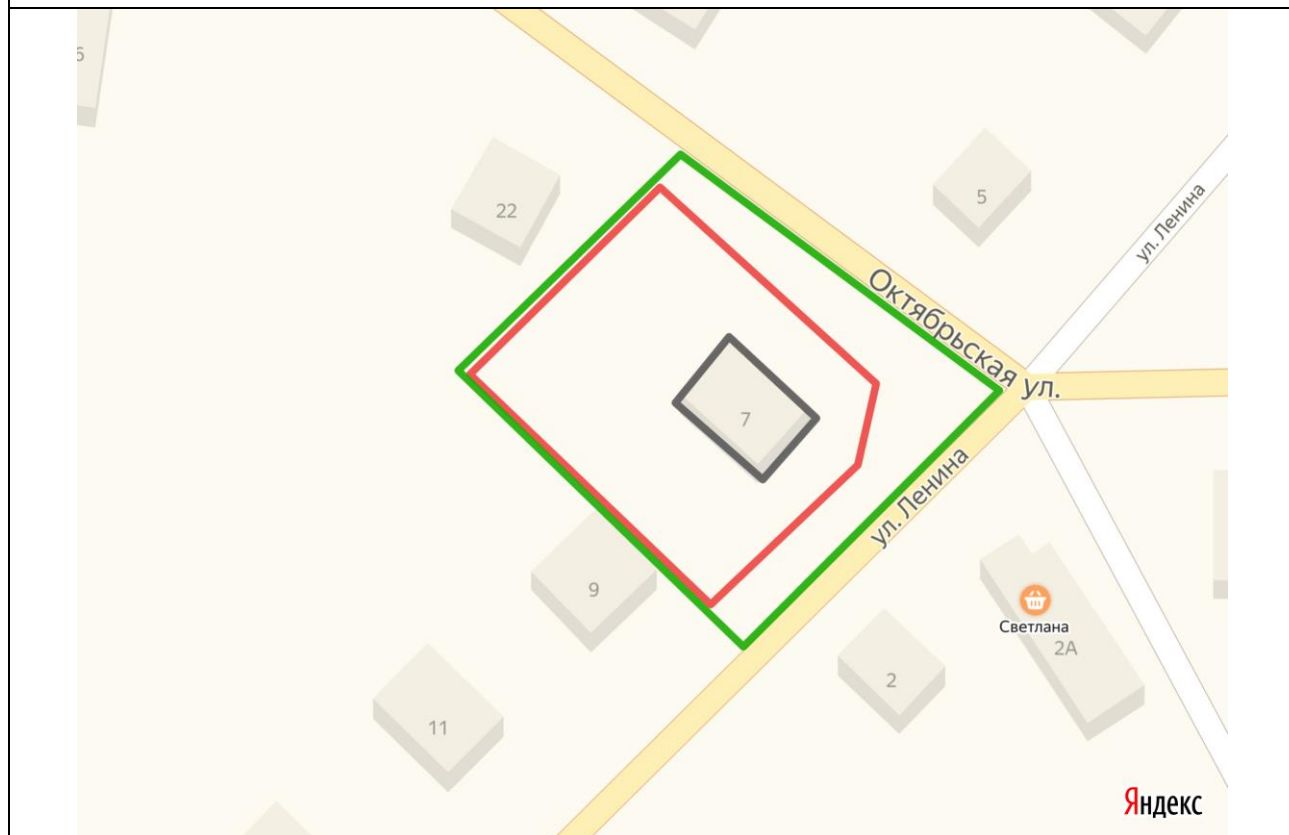
Приложение № 10

УТВЕРЖДЕНА  
 постановлением администрации  
 Мирнинского городского  
 поселения от 21.10.2019 № 281

**СХЕМА**  
**границ прилегающей территории к зданию индивидуального**  
**жилого дома № 7 по улице Ленина в пгт Мирный Орчевского района**  
**Кировской области**




1.	Местоположение прилегающей территории (адресные ориентиры)	612085 Кировская область Орчевский район пгт Мирный улица Ленина дом № 7
2.	Кадастровый номер объекта, по отношению к которому устанавливается прилегающая территория (при наличии)	43:24:010306:376
3.	Сведения о собственнике и (или) ином законном владельце здания, строения, сооружения, земельного участка, а также уполномоченном лице	-
4.	Площадь прилегающей территории (квадратные метры)	300
5.	Наличие объектов (в том числе благоустройства), расположенных на прилегающей территории с их описанием	-
6.	Описание характерных точек границ прилегающей территории (ориентиры для определения границ прилегающей территории по сторонам света и расстояния от объекта до границ прилегающей территории), координаты характерных точек границ (при их наличии)	Северо-восточная граница прилегающей территории проходит вдоль дороги ул. Октябрьской (L ≈ 38 м) Юго-восточная граница проходит вдоль дороги ул. Ленина (L ≈ 35 м) Юго-западная граница проходит по существующему забору между домами № 7 и № 9 по ул. Ленина (L ≈ 38 м) Северо-западная граница проходит по существующему забору между домами № 7 по ул. Ленина и № 22 по ул. Октябрьской (L ≈ 30 м)

## Графическая часть



Масштаб 1:400

### Условные обозначения:

	отображается зелёным цветом - граница прилегающей территории
43:24:010306:376	кадастровый номер земельного участка (объекта недвижимости), по отношению к которому устанавливается прилегающая территория (при наличии)
	отображается красным цветом - граница образованного земельного участка; в случае если земельный участок не образован, но имеется ограждение, то граница ограждения, а случае отсутствия ограждения – граница объекта (дома, нежилого здания, строения, сооружения, нестационарного объекта)
	отображается черным цветом – граница и форма объекта

Приложение № 11

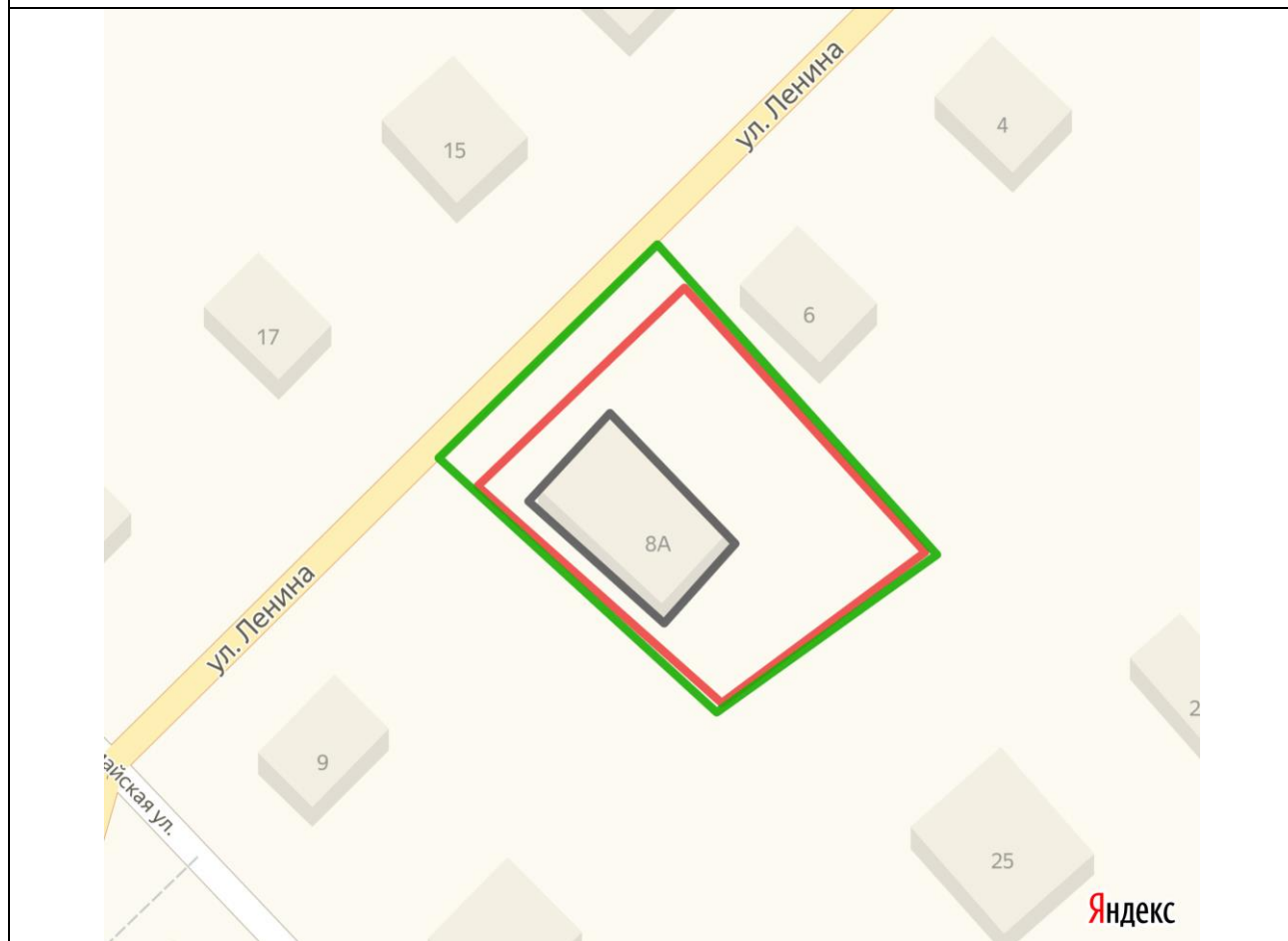
УТВЕРЖДЕНА  
 постановлением администрации  
 Мирнинского городского  
 поселения от 21.10.2019 № 281

**СХЕМА**

**границ прилегающей территории к зданию индивидуального жилого дома  
 № 8а по улице Ленина в пгт Мирный Оричевского района Кировской  
 области**




1.	Местоположение прилегающей территории (адресные ориентиры)	612085 Кировская область Оричевский район пгт Мирный улица Ленина дом № 8а
2.	Кадастровый номер объекта, по отношению к которому устанавливается прилегающая территория (при наличии)	43:24:010307:431
3.	Сведения о собственнике и (или) ином законном владельце здания, строения, сооружения, земельного участка, а также уполномоченном лице	-
4.	Площадь прилегающей территории (квадратные метры)	110
5.	Наличие объектов (в том числе благоустройства), расположенных на прилегающей территории с их описанием	-
6.	Описание характерных точек границ прилегающей территории (ориентиры для определения границ прилегающей территории по сторонам света и расстояния от объекта до границ прилегающей территории), координаты характерных точек границ (при их наличии)	Северо-западная граница прилегающей территории проходит вдоль дороги ул. Ленина (L ≈ 27 м) С трех других сторон по периметру граница проходит по существующему забору вокруг дома № 8а по ул. Ленина (L ≈ 94 м)

## Графическая часть



Масштаб 1:400

### Условные обозначения:

	отображается зелёным цветом - граница прилегающей территории
43:24:010307:431	кадастровый номер земельного участка (объекта недвижимости), по отношению к которому устанавливается прилегающая территория (при наличии)
	отображается красным цветом - граница образованного земельного участка; в случае если земельный участок не образован, но имеется ограждение, то граница ограждения, а случае отсутствия ограждения – граница объекта (дома, нежилого здания, строения, сооружения, нестационарного объекта)
	отображается черным цветом – граница и форма объекта

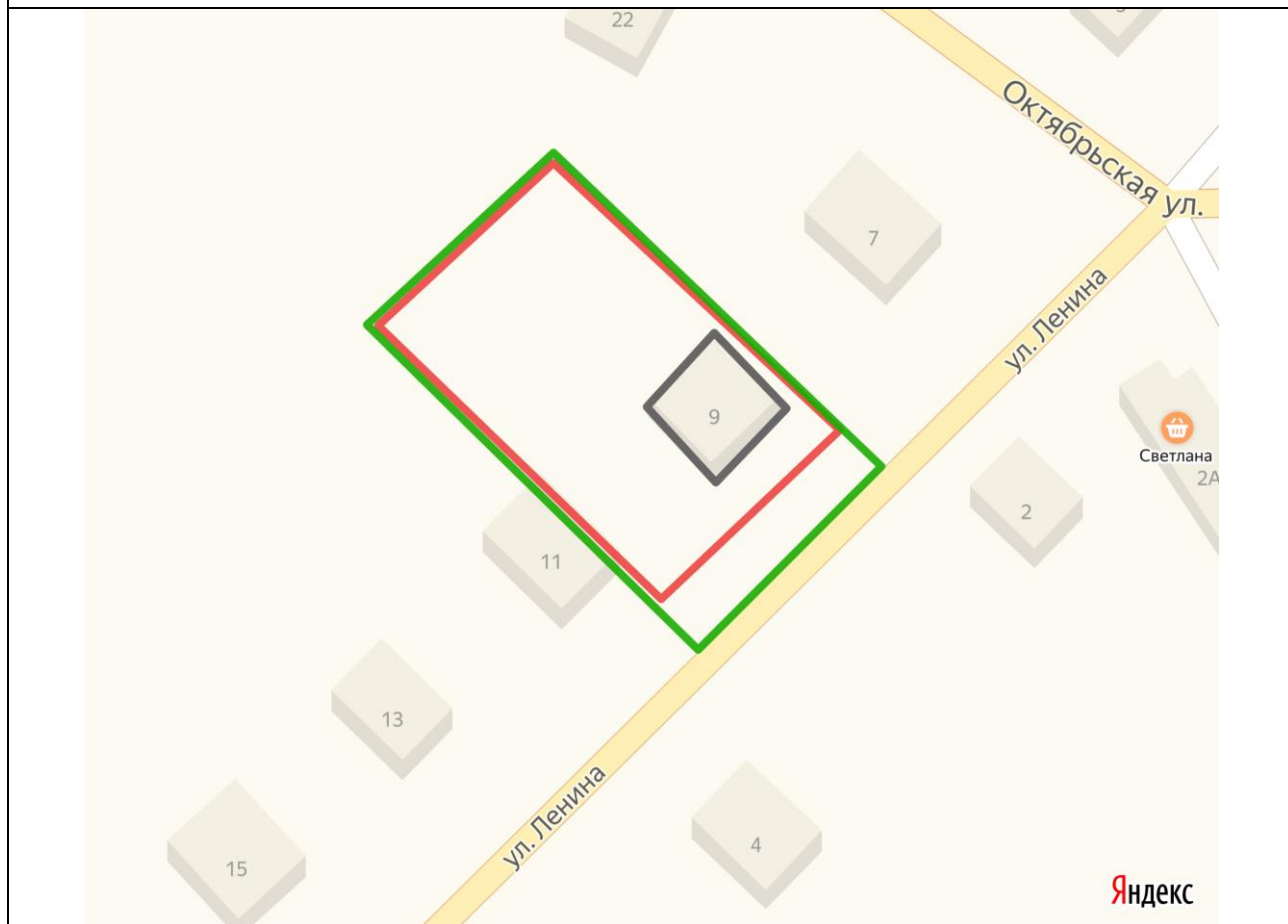
Приложение № 12

УТВЕРЖДЕНА  
 постановлением администрации  
 Мирнинского городского  
 поселения от 21.10.2019 № 281

**СХЕМА**  
**границ прилегающей территории к зданию индивидуального**  
**жилого дома № 9 по улице Ленина в пгт Мирный Орчевского района**  
**Кировской области**




1.	Местоположение прилегающей территории (адресные ориентиры)	612085 Кировская область Орчевский район пгт Мирный улица Ленина дом № 9
2.	Кадастровый номер объекта, по отношению к которому устанавливается прилегающая территория (при наличии)	43:24:010306:26
3.	Сведения о собственнике и (или) ином законном владельце здания, строения, сооружения, земельного участка, а также уполномоченном лице	-
4.	Площадь прилегающей территории (квадратные метры)	110
5.	Наличие объектов (в том числе благоустройства), расположенных на прилегающей территории с их описанием	-
6.	Описание характерных точек границ прилегающей территории (ориентиры для определения границ прилегающей территории по сторонам света и расстояния от объекта до границ прилегающей территории), координаты характерных точек границ (при их наличии)	Юго-восточная граница прилегающей территории проходит вдоль дороги ул. Ленина (L ≈ 24 м) С трех других сторон граница проходит по существующему забору вокруг дома № 9 по ул. Ленина (L ≈ 110 м)

### Графическая часть



Масштаб 1:400

#### Условные обозначения:

	отображается зелёным цветом - граница прилегающей территории
43:24:010306:26	кадастровый номер земельного участка (объекта недвижимости), по отношению к которому устанавливается прилегающая территория (при наличии)
	отображается красным цветом - граница образованного земельного участка; в случае если земельный участок не образован, но имеется ограждение, то граница ограждения, а случае отсутствия ограждения – граница объекта (дома, нежилого здания, строения, сооружения, нестационарного объекта)
	отображается черным цветом – граница и форма объекта

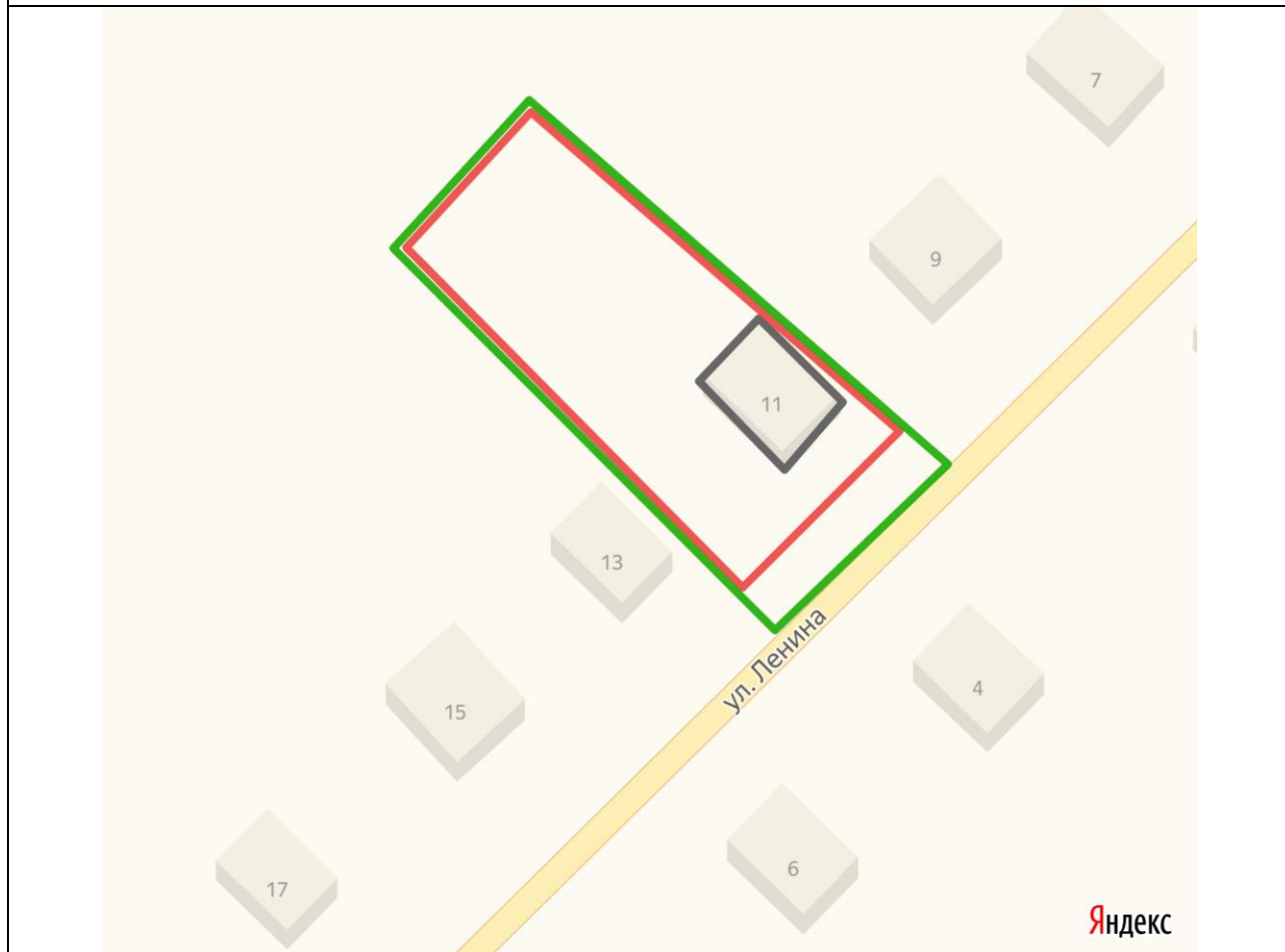
Приложение № 13

УТВЕРЖДЕНА  
 постановлением администрации  
 Мирнинского городского  
 поселения от 21.10.2019 № 281

**СХЕМА**  
**границ прилегающей территории к зданию индивидуального  
 жилого дома № 11 по улице Ленина в пгт Мирный Орчевского района  
 Кировской области**




1.	Местоположение прилегающей территории (адресные ориентиры)	612085 Кировская область Орчевский район пгт Мирный улица Ленина дом № 11
2.	Кадастровый номер объекта, по отношению к которому устанавливается прилегающая территория (при наличии)	43:24:010306:397
3.	Сведения о собственнике и (или) ином законном владельце здания, строения, сооружения, земельного участка, а также уполномоченном лице	-
4.	Площадь прилегающей территории (квадратные метры)	100
5.	Наличие объектов (в том числе благоустройства), расположенных на прилегающей территории с их описанием	-
6.	Описание характерных точек границ прилегающей территории (ориентиры для определения границ прилегающей территории по сторонам света и расстояния от объекта до границ прилегающей территории), координаты характерных точек границ (при их наличии)	Юго-восточная граница прилегающей территории проходит вдоль дороги ул. Ленина (L ≈ 22 м) С трех других сторон граница проходит по существующему забору вокруг дома № 11 по ул. Ленина (L ≈ 121 м)

## Графическая часть



Масштаб 1:400

### Условные обозначения:

	отображается зелёным цветом - граница прилегающей территории
43:24:010306:397	кадастровый номер земельного участка (объекта недвижимости), по отношению к которому устанавливается прилегающая территория (при наличии)
	отображается красным цветом - граница образованного земельного участка; в случае если земельный участок не образован, но имеется ограждение, то граница ограждения, а случае отсутствия ограждения – граница объекта (дома, нежилого здания, строения, сооружения, нестационарного объекта)
	отображается черным цветом – граница и форма объекта



Приложение № 14

УТВЕРЖДЕНА

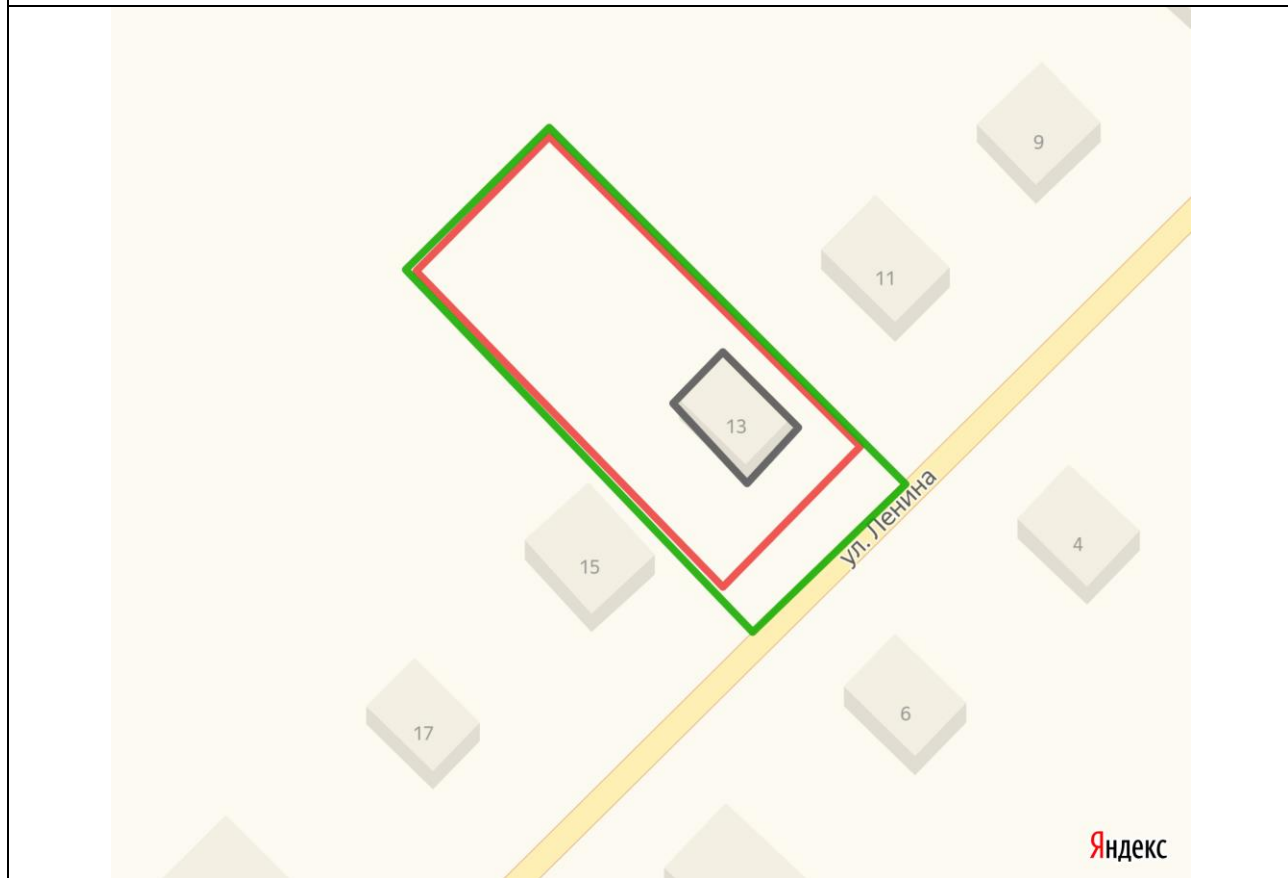
постановлением администрации  
 Мирнинского городского  
 поселения от 21.10.2019 № 281

**СХЕМА**

**границ прилегающей территории к зданию индивидуального  
 жилого дома № 13 по улице Ленина в пгт Мирный Оричевского района  
 Кировской области**




1.	Местоположение прилегающей территории (адресные ориентиры)	612085 Кировская область Оричевский район пгт Мирный улица Ленина дом № 13
2.	Кадастровый номер объекта, по отношению к которому устанавливается прилегающая территория (при наличии)	43:24:010306:28
3.	Сведения о собственнике и (или) ином законном владельце здания, строения, сооружения, земельного участка, а также уполномоченном лице	-
4.	Площадь прилегающей территории (квадратные метры)	110
5.	Наличие объектов (в том числе благоустройства), расположенных на прилегающей территории с их описанием	-
6.	Описание характерных точек границ прилегающей территории (ориентиры для определения границ прилегающей территории по сторонам света и расстояния от объекта до границ прилегающей территории), координаты характерных точек границ (при их наличии)	Юго-восточная граница прилегающей территории проходит вдоль дороги ул. Ленина (L ≈ 21 м) С трех других сторон по периметру граница проходит по существующему забору вокруг дома № 13 по ул. Ленина (L ≈ 122 м)

## Графическая часть



Масштаб 1:400

### Условные обозначения:

	отображается зелёным цветом - граница прилегающей территории
43:24:010306:28	кадастровый номер земельного участка (объекта недвижимости), по отношению к которому устанавливается прилегающая территория (при наличии)
	отображается красным цветом - граница образованного земельного участка; в случае если земельный участок не образован, но имеется ограждение, то граница ограждения, а случае отсутствия ограждения – граница объекта (дома, нежилого здания, строения, сооружения, нестационарного объекта)
	отображается черным цветом – граница и форма объекта

Приложение № 15

УТВЕРЖДЕНА

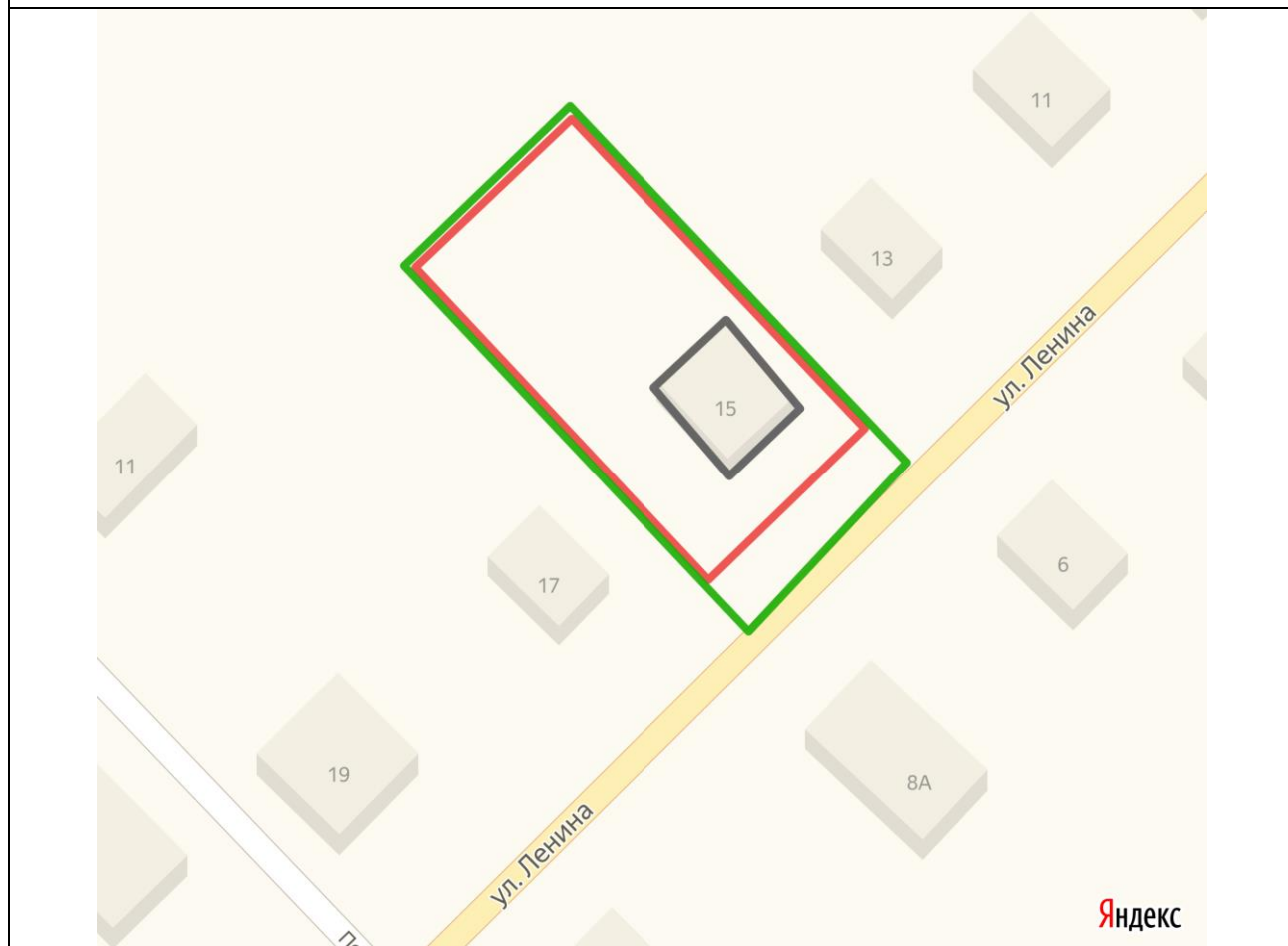
постановлением администрации  
 Мирнинского городского  
 поселения от 21.10.2019 № 281

**СХЕМА**

**границ прилегающей территории к зданию индивидуального  
 жилого дома № 15 по улице Ленина в пгт Мирный Оричевского района  
 Кировской области**




1.	Местоположение прилегающей территории (адресные ориентиры)	612085 Кировская область Оричевский район пгт Мирный улица Ленина дом № 15
2.	Кадастровый номер объекта, по отношению к которому устанавливается прилегающая территория (при наличии)	43:24:010306:403
3.	Сведения о собственнике и (или) ином законном владельце здания, строения, сооружения, земельного участка, а также уполномоченном лице	-
4.	Площадь прилегающей территории (квадратные метры)	110
5.	Наличие объектов (в том числе благоустройства), расположенных на прилегающей территории с их описанием	-
6.	Описание характерных точек границ прилегающей территории (ориентиры для определения границ прилегающей территории по сторонам света и расстояния от объекта до границ прилегающей территории), координаты характерных точек границ (при их наличии)	Юго-восточная граница прилегающей территории проходит вдоль дороги ул. Ленина (L ≈ 21 м) С трех других сторон по периметру граница проходит по существующему забору вокруг дома № 15 по ул. Ленина (L ≈ 115)

## Графическая часть



Масштаб 1:400

### Условные обозначения:

	отображается зелёным цветом - граница прилегающей территории
43:24:010306:403	кадастровый номер земельного участка (объекта недвижимости), по отношению к которому устанавливается прилегающая территория (при наличии)
	отображается красным цветом - граница образованного земельного участка; в случае если земельный участок не образован, но имеется ограждение, то граница ограждения, а случае отсутствия ограждения – граница объекта (дома, нежилого здания, строения, сооружения, нестационарного объекта)
	отображается черным цветом – граница и форма объекта

Приложение № 16

УТВЕРЖДЕНА

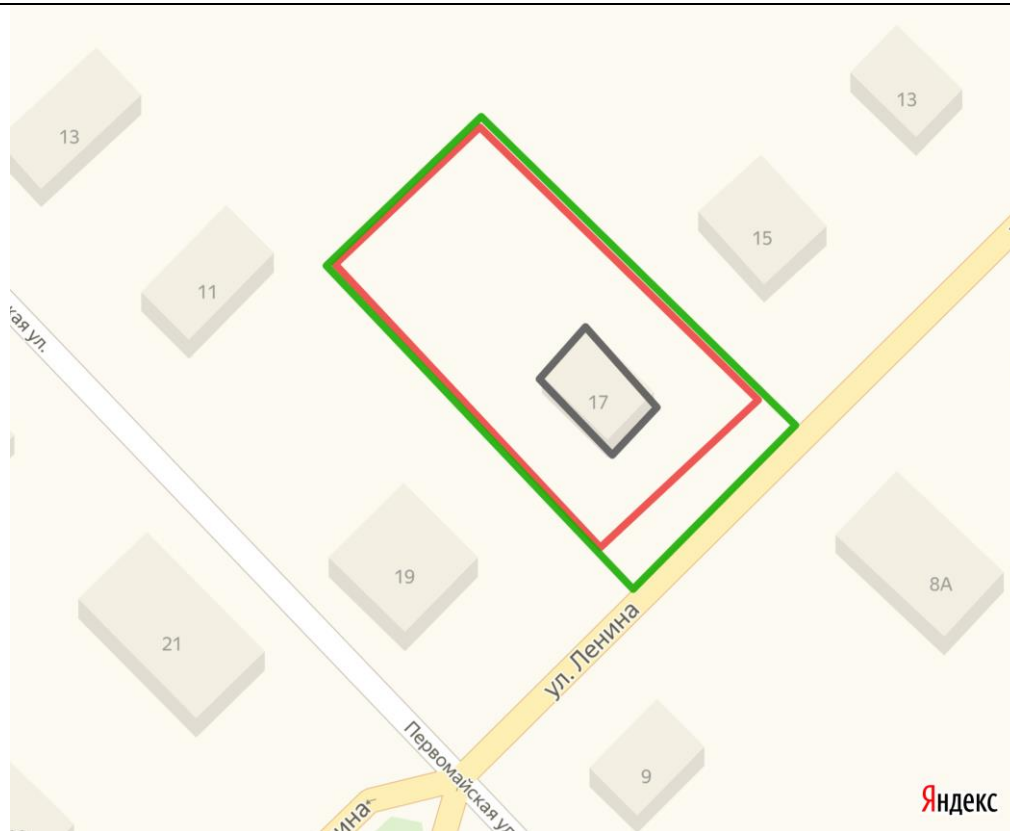
постановлением администрации  
 Мирнинского городского  
 поселения от 21.10.2019 № 281

**СХЕМА**

**границ прилегающей территории к зданию индивидуального  
 жилого дома № 17 по улице Ленина в пгт Мирный Оричевского района  
 Кировской области**




1.	Местоположение прилегающей территории (адресные ориентиры)	612085 Кировская область Оричевский район пгт Мирный улица Ленина дом № 17
2.	Кадастровый номер объекта, по отношению к которому устанавливается прилегающая территория (при наличии)	43:24:010306:30
3.	Сведения о собственнике и (или) ином законном владельце здания, строения, сооружения, земельного участка, а также уполномоченном лице	-
4.	Площадь прилегающей территории (квадратные метры)	110
5.	Наличие объектов (в том числе благоустройства), расположенных на прилегающей территории с их описанием	-
6.	Описание характерных точек границ прилегающей территории (ориентиры для определения границ прилегающей территории по сторонам света и расстояния от объекта до границ прилегающей территории), координаты характерных точек границ (при их наличии)	Юго-восточная граница прилегающей территории проходит вдоль дороги ул. Ленина (L ≈ 22 м) С трех других сторон по периметру граница проходит по существующему забору вокруг дома № 17 по ул. Ленина (L ≈ 111)

## Графическая часть



Масштаб 1:400

### Условные обозначения:

	отображается зелёным цветом - граница прилегающей территории
43:24:010306:30	кадастровый номер земельного участка (объекта недвижимости), по отношению к которому устанавливается прилегающая территория (при наличии)
	отображается красным цветом - граница образованного земельного участка; в случае если земельный участок не образован, но имеется ограждение, то граница ограждения, а случае отсутствия ограждения – граница объекта (дома, нежилого здания, строения, сооружения, нестационарного объекта)
	отображается черным цветом – граница и форма объекта

Приложение № 17

УТВЕРЖДЕНА

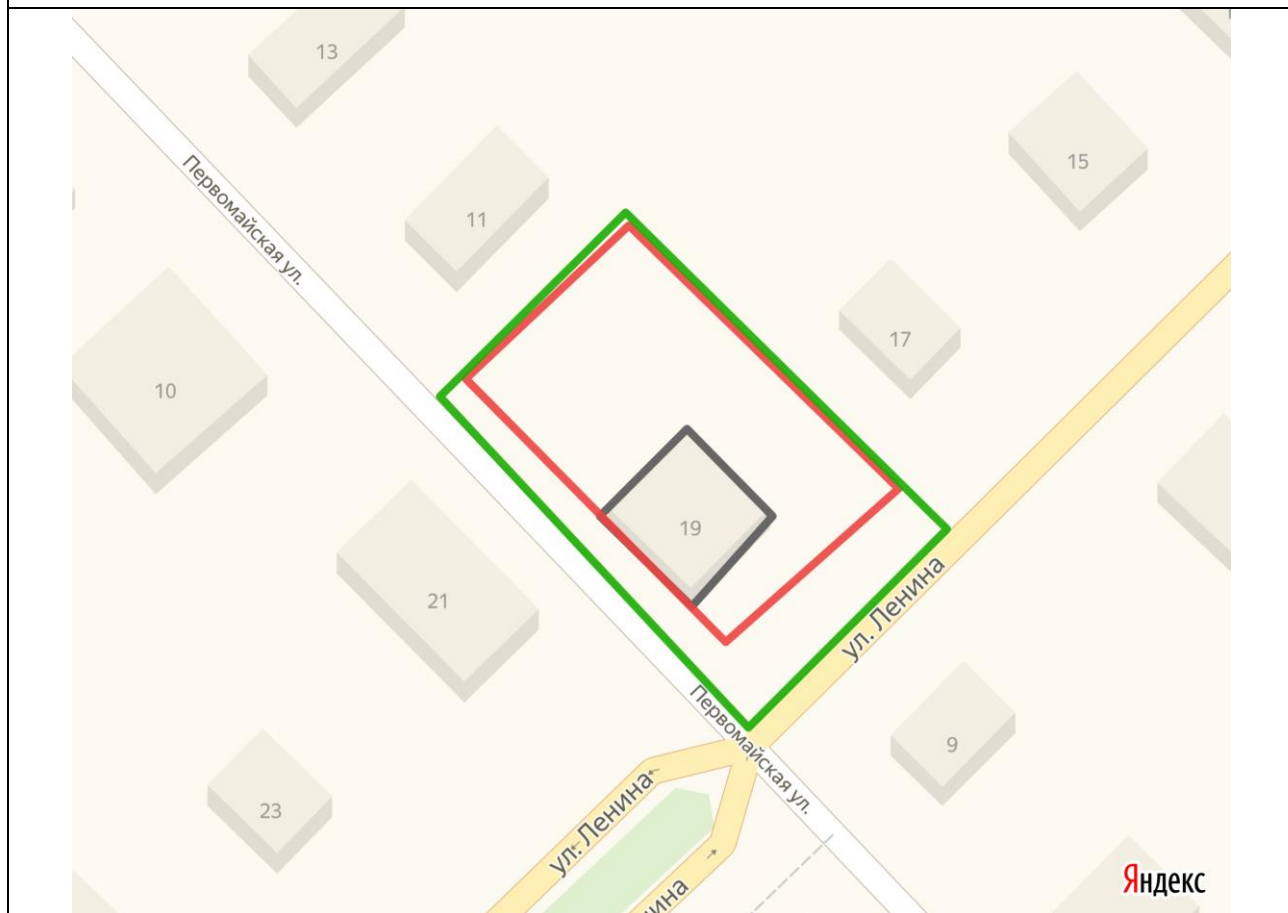
постановлением администрации  
 Мирнинского городского  
 поселения от 21.10.2019 № 281

**СХЕМА**

**границ прилегающей территории к зданию индивидуального  
 жилого дома № 19 по улице Ленина в пгт Мирный Оричевского района  
 Кировской области**




1.	Местоположение прилегающей территории (адресные ориентиры)	612085 Кировская область Оричевский район пгт Мирный улица Ленина дом № 19
2.	Кадастровый номер объекта, по отношению к которому устанавливается прилегающая территория (при наличии)	43:24:010306:430
3.	Сведения о собственнике и (или) ином законном владельце здания, строения, сооружения, земельного участка, а также уполномоченном лице	-
4.	Площадь прилегающей территории (квадратные метры)	300
5.	Наличие объектов (в том числе благоустройства), расположенных на прилегающей территории с их описанием	-
6.	Описание характерных точек границ прилегающей территории (ориентиры для определения границ прилегающей территории по сторонам света и расстояния от объекта до границ прилегающей территории), координаты характерных точек границ (при их наличии)	Юго-восточная граница прилегающей территории проходит вдоль дороги ул. Ленина (L ≈ 25 м) Юго-западная граница проходит вдоль дороги ул. Первомайской (L ≈ 42 м) Северо-западная граница проходит по существующему забору между домами № 19 по ул. Ленина и № 11 по ул. Первомайской (L ≈ 24 м) Северо-восточная граница проходит по существующему забору между домами № 19 и № 17 по ул. Ленина (L ≈ 42 м)

## Графическая часть



Масштаб 1:400

### Условные обозначения:

	отображается зелёным цветом - граница прилегающей территории
43:24:010306:430	кадастровый номер земельного участка (объекта недвижимости), по отношению к которому устанавливается прилегающая территория (при наличии)
	отображается красным цветом - граница образованного земельного участка; в случае если земельный участок не образован, но имеется ограждение, то граница ограждения, а случае отсутствия ограждения – граница объекта (дома, нежилого здания, строения, сооружения, нестационарного объекта)
	отображается черным цветом – граница и форма объекта



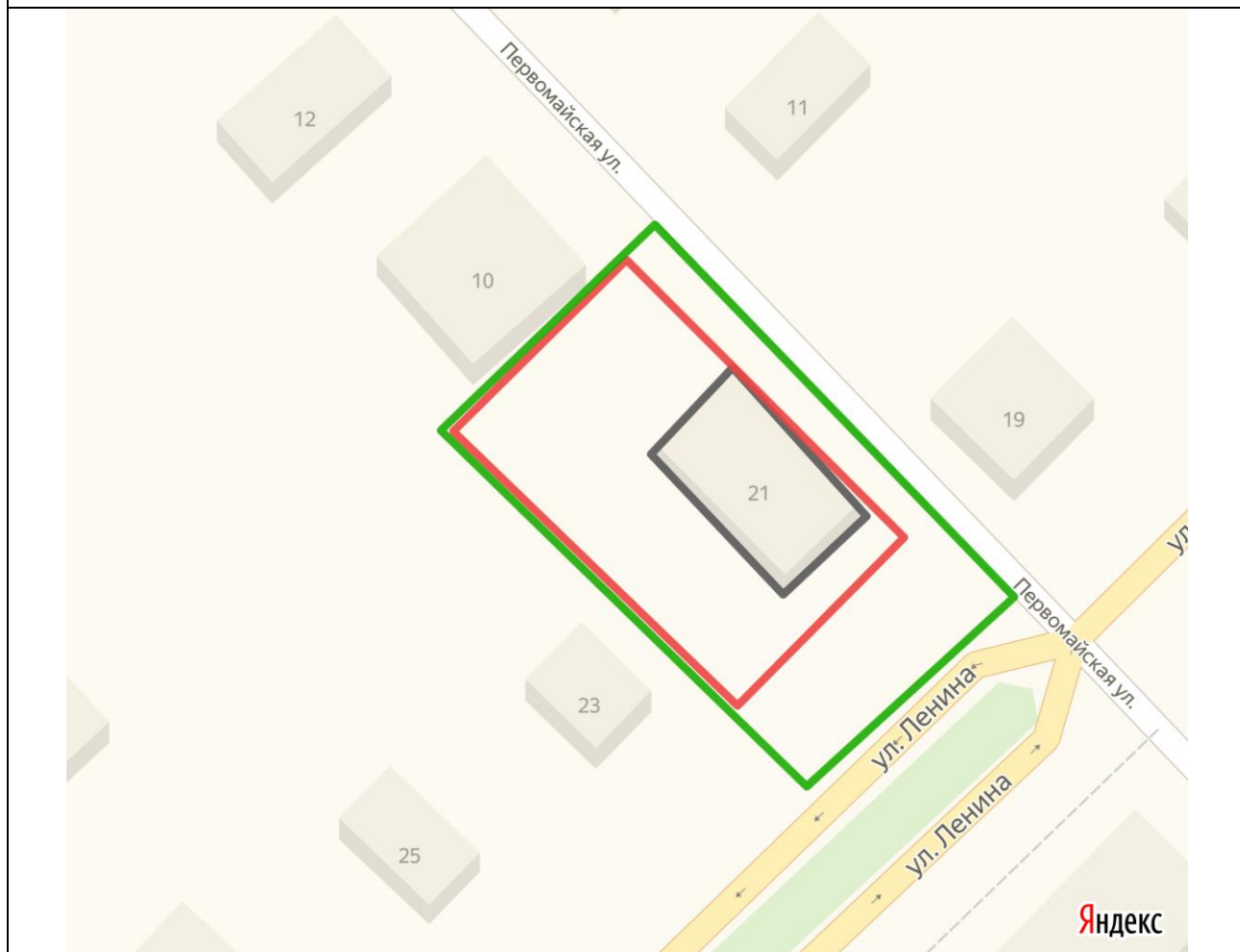
Приложение № 18

УТВЕРЖДЕНА  
 постановлением администрации  
 Мирнинского городского  
 поселения от 21.10.2019 № 281

**СХЕМА**  
**границ прилегающей территории к зданию индивидуального**  
**жилого дома № 21 по улице Ленина в пгт Мирный Орчевского района**  
**Кировской области**




1.	Местоположение прилегающей территории (адресные ориентиры)	612085 Кировская область Орчевский район пгт Мирный улица Ленина дом № 21
2.	Кадастровый номер объекта, по отношению к которому устанавливается прилегающая территория (при наличии)	43:24:010306:45
3.	Сведения о собственнике и (или) ином законном владельце здания, строения, сооружения, земельного участка, а также уполномоченном лице	-
4.	Площадь прилегающей территории (квадратные метры)	400
5.	Наличие объектов (в том числе благоустройства), расположенных на прилегающей территории с их описанием	-
6.	Описание характерных точек границ прилегающей территории (ориентиры для определения границ прилегающей территории по сторонам света и расстояния от объекта до границ прилегающей территории), координаты характерных точек границ (при их наличии)	Северо-восточная граница прилегающей территории проходит вдоль дороги ул. Первомайской (L ≈ 48 м) Юго-восточная граница проходит вдоль дороги ул. Ленина (L ≈ 25 м) Юго-западная граница проходит по существующему забору между домами № 21 и № 23 по ул. Ленина (L ≈ 48 м) Северо-западная граница проходит по существующему забору между домами № 21 по ул. Ленина и № 10 по ул. Первомайской (L ≈ 25 м)

## Графическая часть



Масштаб 1:400

### Условные обозначения:

	отображается зелёным цветом - граница прилегающей территории
43:24:010306:45	кадастровый номер земельного участка (объекта недвижимости), по отношению к которому устанавливается прилегающая территория (при наличии)
	отображается красным цветом - граница образованного земельного участка; в случае если земельный участок не образован, но имеется ограждение, то граница ограждения, а случае отсутствия ограждения – граница объекта (дома, нежилого здания, строения, сооружения, нестационарного объекта)
	отображается черным цветом – граница и форма объекта

Приложение № 19

УТВЕРЖДЕНА

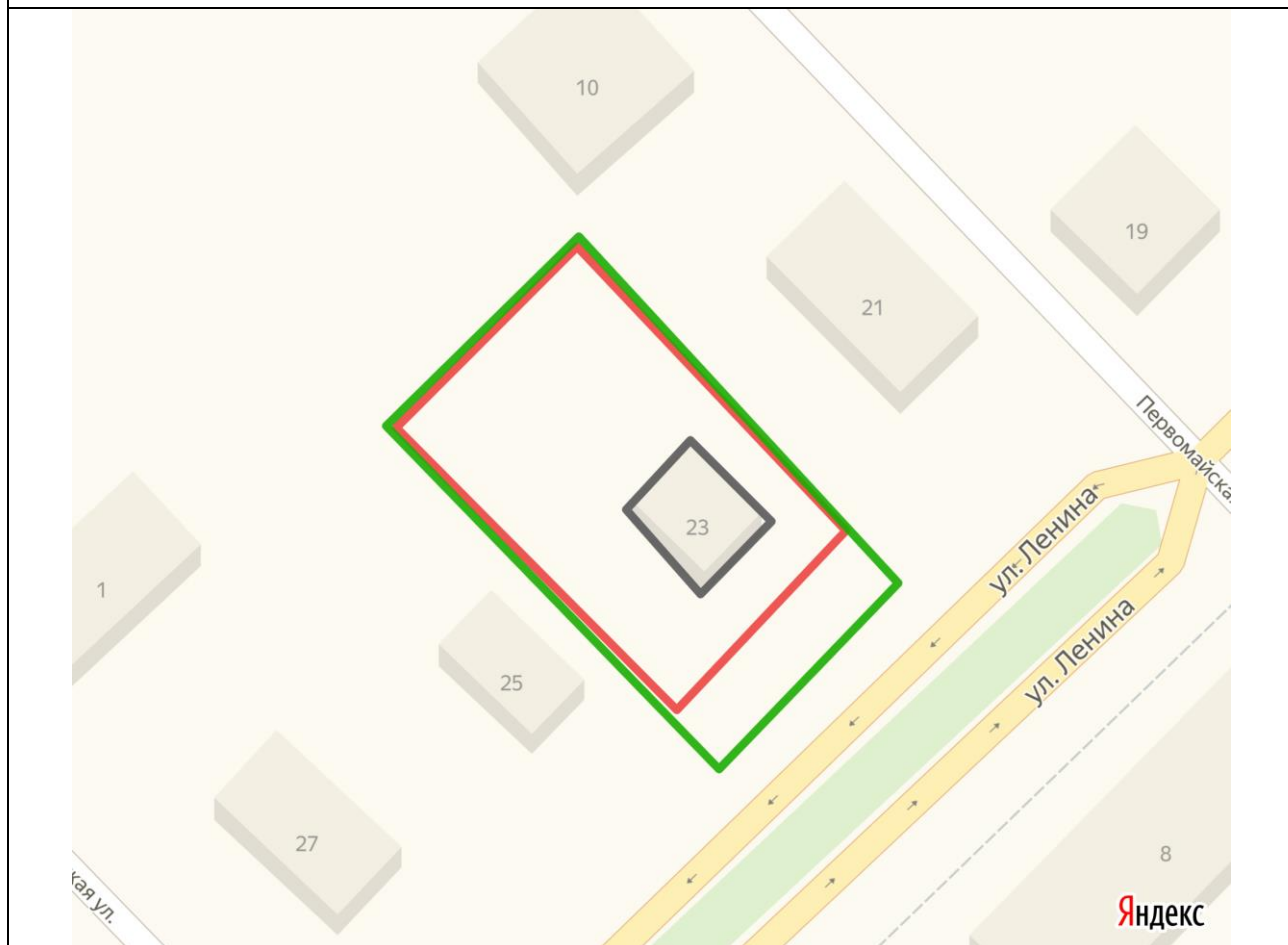
постановлением администрации  
 Мирнинского городского  
 поселения от 21.10.2019 № 281

**СХЕМА**

**границ прилегающей территории к зданию индивидуального  
 жилого дома № 23 по улице Ленина в пгт Мирный Оричевского района  
 Кировской области**




1.	Местоположение прилегающей территории (адресные ориентиры)	612085 Кировская область Оричевский район пгт Мирный улица Ленина дом № 23
2.	Кадастровый номер объекта, по отношению к которому устанавливается прилегающая территория (при наличии)	43:24:010306:46
3.	Сведения о собственнике и (или) ином законном владельце здания, строения, сооружения, земельного участка, а также уполномоченном лице	-
4.	Площадь прилегающей территории (квадратные метры)	120
5.	Наличие объектов (в том числе благоустройства), расположенных на прилегающей территории с их описанием	-
6.	Описание характерных точек границ прилегающей территории (ориентиры для определения границ прилегающей территории по сторонам света и расстояния от объекта до границ прилегающей территории), координаты характерных точек границ (при их наличии)	Юго-восточная граница прилегающей территории проходит на расстоянии 6 м от существующего забора (L ≈ 23 м) С трех других сторон по периметру граница проходит по существующему забору вокруг дома № 23 по ул. Ленина (L ≈ 109 м)

## Графическая часть



Масштаб 1:400

### Условные обозначения:

	отображается зелёным цветом - граница прилегающей территории
43:24:010306:46	кадастровый номер земельного участка (объекта недвижимости), по отношению к которому устанавливается прилегающая территория (при наличии)
	отображается красным цветом - граница образованного земельного участка; в случае если земельный участок не образован, но имеется ограждение, то граница ограждения, а случае отсутствия ограждения – граница объекта (дома, нежилого здания, строения, сооружения, нестационарного объекта)
	отображается черным цветом – граница и форма объекта

Приложение № 20

УТВЕРЖДЕНА

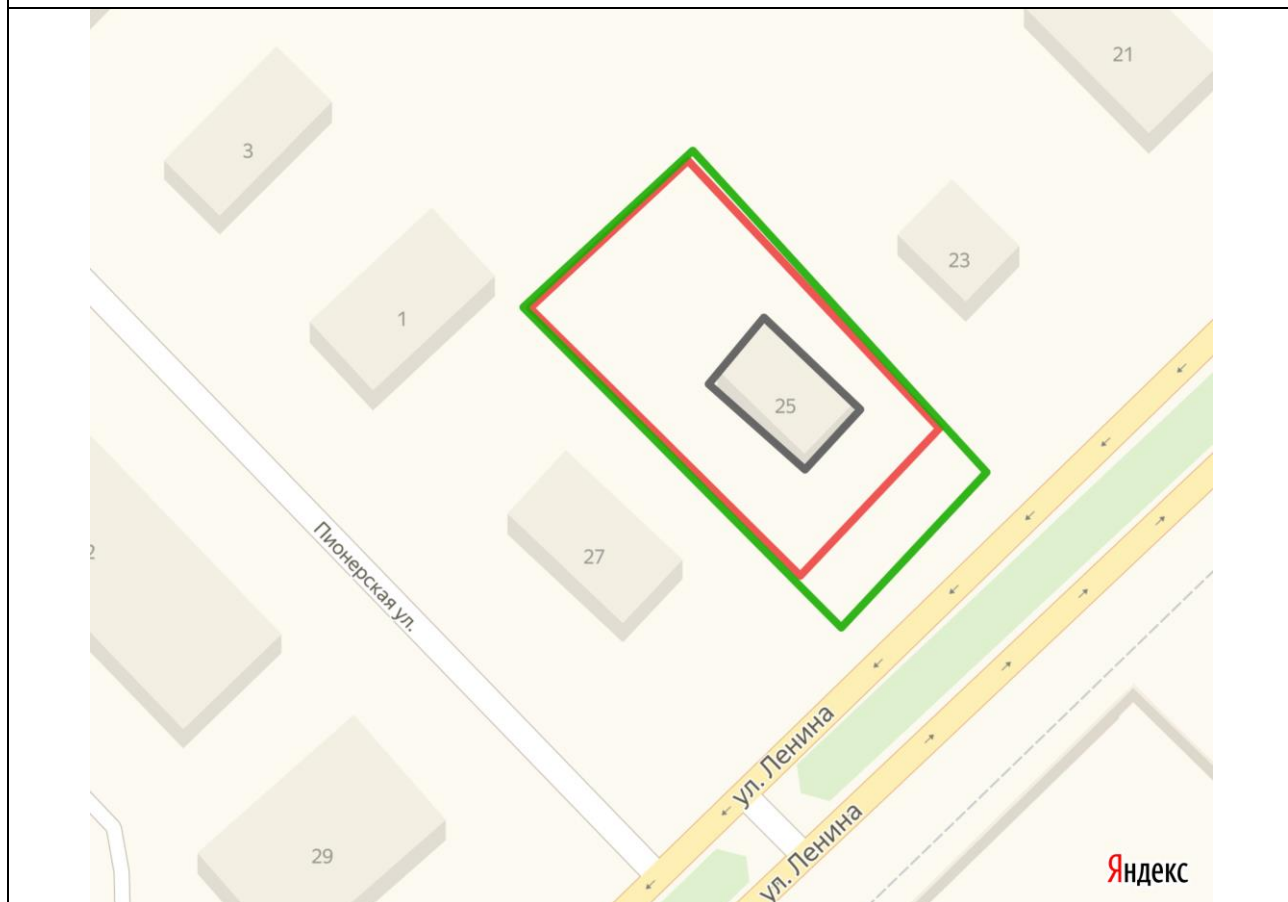
постановлением администрации  
 Мирнинского городского  
 поселения от 21.10.2019 № 281

**СХЕМА**

**границ прилегающей территории к зданию индивидуального  
 жилого дома № 25 по улице Ленина в пгт Мирный Оричевского района  
 Кировской области**




1.	Местоположение прилегающей территории (адресные ориентиры)	612085 Кировская область Оричевский район пгт Мирный улица Ленина дом № 25
2.	Кадастровый номер объекта, по отношению к которому устанавливается прилегающая территория (при наличии)	43:24:010306:47
3.	Сведения о собственнике и (или) ином законном владельце здания, строения, сооружения, земельного участка, а также уполномоченном лице	-
4.	Площадь прилегающей территории (квадратные метры)	140
5.	Наличие объектов (в том числе благоустройства), расположенных на прилегающей территории с их описанием	-
6.	Описание характерных точек границ прилегающей территории (ориентиры для определения границ прилегающей территории по сторонам света и расстояния от объекта до границ прилегающей территории), координаты характерных точек границ (при их наличии)	Юго-восточная граница прилегающей территории проходит на расстоянии 6 м от существующего забора (L ≈ 21 м) С трех других сторон по периметру граница проходит по существующему забору вокруг дома № 25 по ул. Ленина (L ≈ 107 м)

## Графическая часть



Масштаб 1:400

### Условные обозначения:

	отображается зелёным цветом - граница прилегающей территории
43:24:010306:47	кадастровый номер земельного участка (объекта недвижимости), по отношению к которому устанавливается прилегающая территория (при наличии)
	отображается красным цветом - граница образованного земельного участка; в случае если земельный участок не образован, но имеется ограждение, то граница ограждения, а случае отсутствия ограждения – граница объекта (дома, нежилого здания, строения, сооружения, нестационарного объекта)
	отображается черным цветом – граница и форма объекта

Приложение № 21

УТВЕРЖДЕНА

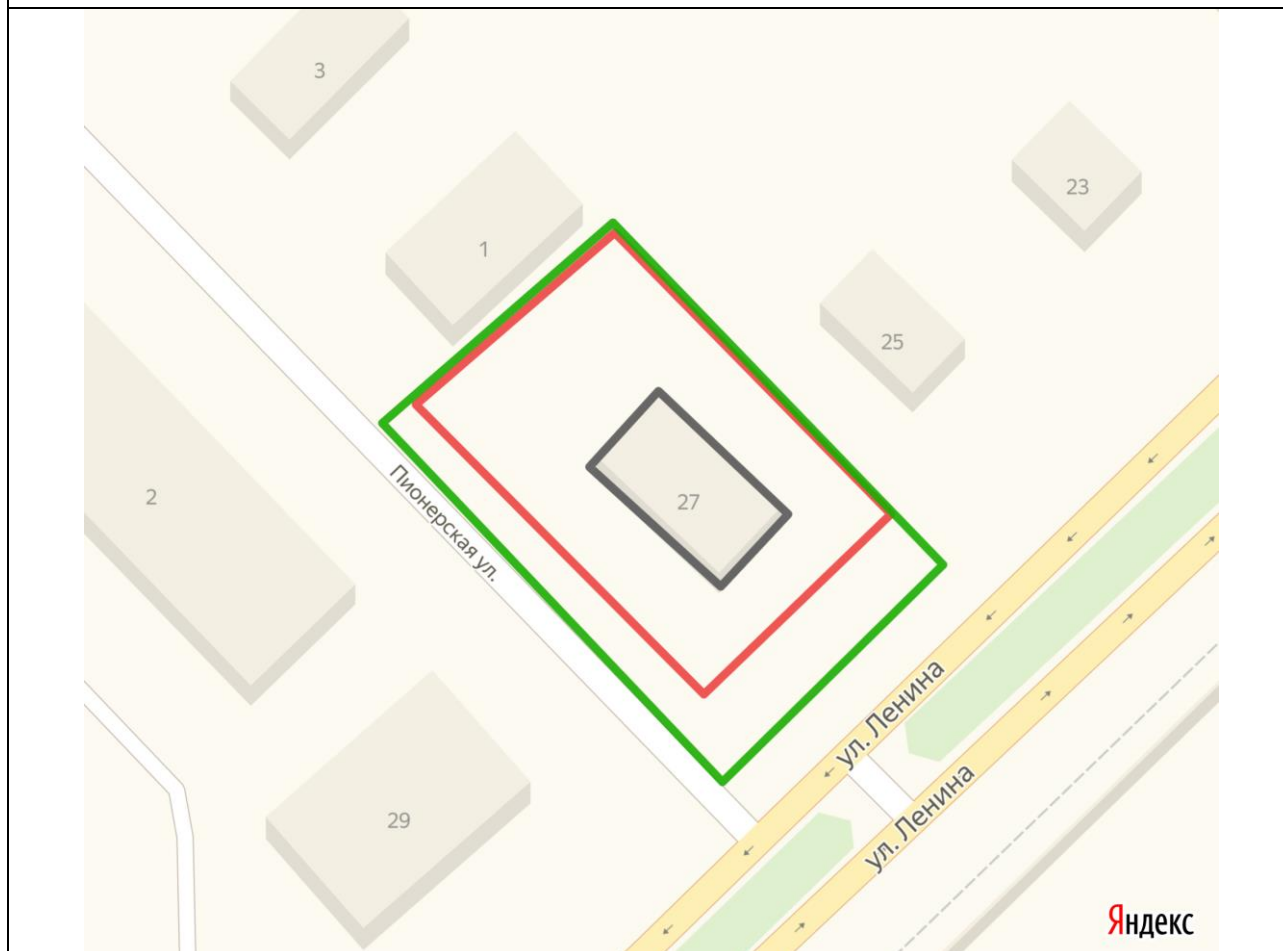
постановлением администрации  
 Мирнинского городского  
 поселения от 21.10.2019 № 281

**СХЕМА**

**границ прилегающей территории к зданию индивидуального  
 жилого дома № 27 по улице Ленина в пгт Мирный Оричевского района  
 Кировской области**




1.	Местоположение прилегающей территории (адресные ориентиры)	612085 Кировская область Оричевский район пгт Мирный улица Ленина дом № 27
2.	Кадастровый номер объекта, по отношению к которому устанавливается прилегающая территория (при наличии)	43:24:010306:260
3.	Сведения о собственнике и (или) ином законном владельце здания, строения, сооружения, земельного участка, а также уполномоченном лице	-
4.	Площадь прилегающей территории (квадратные метры)	350
5.	Наличие объектов (в том числе благоустройства), расположенных на прилегающей территории с их описанием	-
6.	Описание характерных точек границ прилегающей территории (ориентиры для определения границ прилегающей территории по сторонам света и расстояния от объекта до границ прилегающей территории), координаты характерных точек границ (при их наличии)	Северо-восточная граница прилегающей территории проходит по существующему забору между домами № 27 и № 25 по ул. Ленина (L ≈ 43 м) Юго-восточная граница проходит на расстоянии 6 м от существующего забора (L ≈ 28 м) Юго-западная граница проходит вдоль дороги ул. Пионерской (L ≈ 44 м) Северо-западная граница проходит по существующему забору между домами № 27 по ул. Ленина и № 1 по ул. Пионерской (L ≈ 28 м)

## Графическая часть



Масштаб 1:400

### Условные обозначения:

	отображается зелёным цветом - граница прилегающей территории
43:24:010306:260	кадастровый номер земельного участка (объекта недвижимости), по отношению к которому устанавливается прилегающая территория (при наличии)
	отображается красным цветом - граница образованного земельного участка; в случае если земельный участок не образован, но имеется ограждение, то граница ограждения, а случае отсутствия ограждения – граница объекта (дома, нежилого здания, строения, сооружения, нестационарного объекта)
	отображается черным цветом – граница и форма объекта



Приложение № 22

УТВЕРЖДЕНА

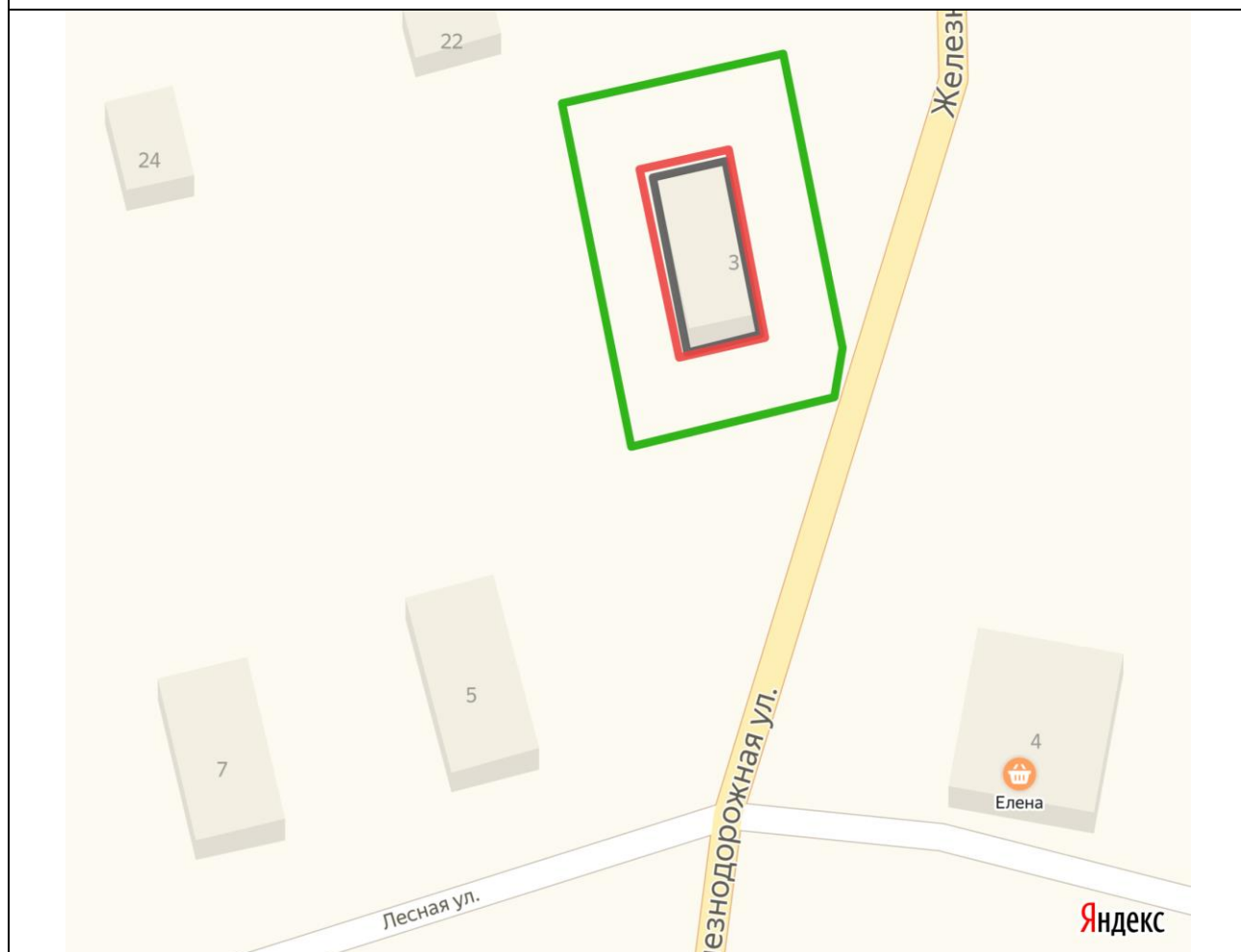
постановлением администрации  
Мирнинского городского  
поселения от 21.10.2019 № 281

**СХЕМА**

**границ прилегающей территории к зданию индивидуального  
жилого дома № 3 по улице Лесной в пгт Мирный Оричевского района  
Кировской области**




1.	Местоположение прилегающей территории (адресные ориентиры)	612085 Кировская область Оричевский район пгт Мирный улица Лесная дом № 3
2.	Кадастровый номер объекта, по отношению к которому устанавливается прилегающая территория (при наличии)	43:24:010308:500
3.	Сведения о собственнике и (или) ином законном владельце здания, строения, сооружения, земельного участка, а также уполномоченном лице	-
4.	Площадь прилегающей территории (квадратные метры)	600
5.	Наличие объектов (в том числе благоустройства), расположенных на прилегающей территории с их описанием	-
6.	Описание характерных точек границ прилегающей территории (ориентиры для определения границ прилегающей территории по сторонам света и расстояния от объекта до границ прилегающей территории), координаты характерных точек границ (при их наличии)	Граница прилегающей территории с четырех сторон по периметру проходит на расстоянии 6 м от стен дома № 3 по ул. Лесной (L ≈ 105 м)

## Графическая часть



Масштаб 1:400

### Условные обозначения:

	отображается зелёным цветом - граница прилегающей территории
43:24:010308:500	кадастровый номер земельного участка (объекта недвижимости), по отношению к которому устанавливается прилегающая территория (при наличии)
	отображается красным цветом - граница образованного земельного участка; в случае если земельный участок не образован, но имеется ограждение, то граница ограждения, а случае отсутствия ограждения – граница объекта (дома, нежилого здания, строения, сооружения, нестационарного объекта)
	отображается черным цветом – граница и форма объекта

Приложение № 23

УТВЕРЖДЕНА

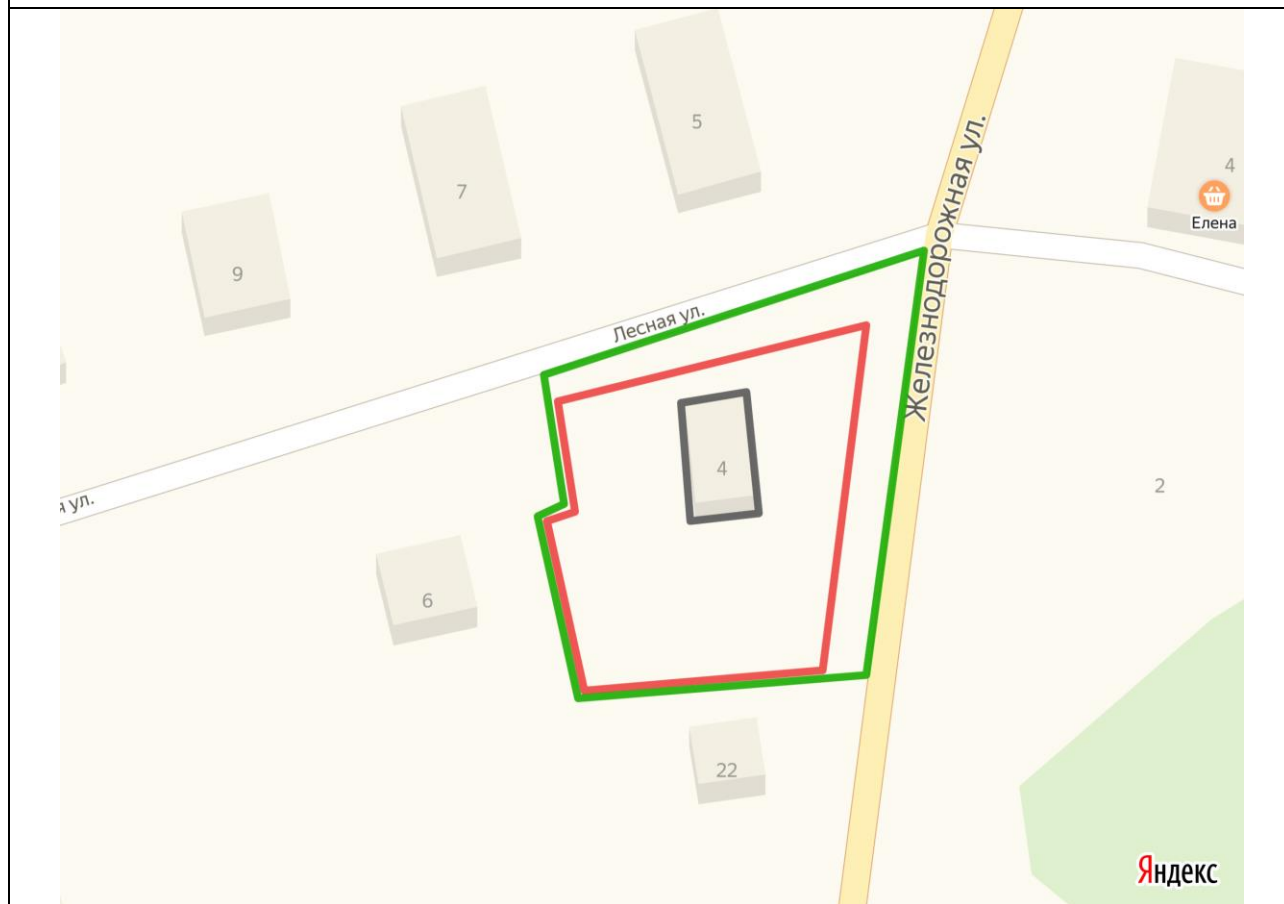
постановлением администрации  
 Мирнинского городского  
 поселения от 21.10.2019 № 281

**СХЕМА**

**границ прилегающей территории к зданию индивидуального  
 жилого дома № 4 по улице Лесной в пгт Мирный Орчевского района  
 Кировской области**




1.	Местоположение прилегающей территории (адресные ориентиры)	612085 Кировская область Орчевский район пгт Мирный улица Лесная дом № 4
2.	Кадастровый номер объекта, по отношению к которому устанавливается прилегающая территория (при наличии)	43:24:010308:37
3.	Сведения о собственнике и (или) ином законном владельце здания, строения, сооружения, земельного участка, а также уполномоченном лице	-
4.	Площадь прилегающей территории (квадратные метры)	300
5.	Наличие объектов (в том числе благоустройства), расположенных на прилегающей территории с их описанием	-
6.	Описание характерных точек границ прилегающей территории (ориентиры для определения границ прилегающей территории по сторонам света и расстояния от объекта до границ прилегающей территории), координаты характерных точек границ (при их наличии)	Северная граница прилегающей территории проходит вдоль дороги ул. Лесной (L ≈ 38 м) Восточная граница проходит вдоль дороги ул. Железнодорожной (L ≈ 41 м) Южная граница проходит по существующему забору между домами № 4 и № 22 по ул. Лесной (L ≈ 27 м) Западная граница проходит по существующему забору между домами № 4 и № 6 по ул. Лесной (L ≈ 35 м)

## Графическая часть



Масштаб 1:400

### Условные обозначения:

	отображается зелёным цветом - граница прилегающей территории
43:24:010308:37	кадастровый номер земельного участка (объекта недвижимости), по отношению к которому устанавливается прилегающая территория (при наличии)
	отображается красным цветом - граница образованного земельного участка; в случае если земельный участок не образован, но имеется ограждение, то граница ограждения, а случае отсутствия ограждения – граница объекта (дома, нежилого здания, строения, сооружения, нестационарного объекта)
	отображается черным цветом – граница и форма объекта

Приложение № 24

УТВЕРЖДЕНА

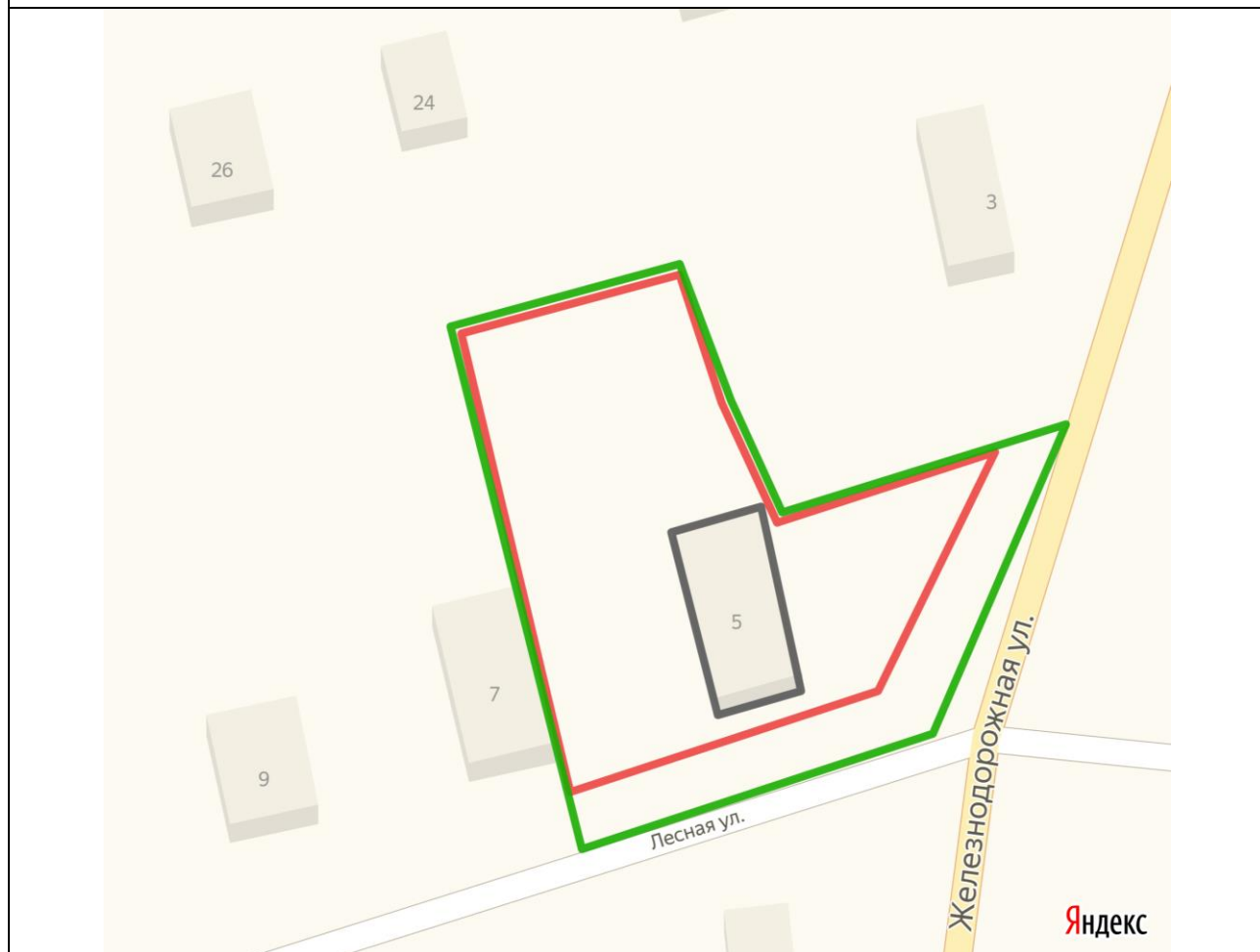
постановлением администрации  
 Мирнинского городского  
 поселения от 21.10.2019 № 281

**СХЕМА**

**границ прилегающей территории к зданию индивидуального  
 жилого дома № 5 по улице Лесной в пгт Мирный Оричевского района  
 Кировской области**




1.	Местоположение прилегающей территории (адресные ориентиры)	612085 Кировская область Оричевский район пгт Мирный улица Лесная дом № 5
2.	Кадастровый номер объекта, по отношению к которому устанавливается прилегающая территория (при наличии)	43:24:010308:211
3.	Сведения о собственнике и (или) ином законном владельце здания, строения, сооружения, земельного участка, а также уполномоченном лице	-
4.	Площадь прилегающей территории (квадратные метры)	400
5.	Наличие объектов (в том числе благоустройства), расположенных на прилегающей территории с их описанием	-
6.	Описание характерных точек границ прилегающей территории (ориентиры для определения границ прилегающей территории по сторонам света и расстояния от объекта до границ прилегающей территории), координаты характерных точек границ (при их наличии)	Северная граница прилегающей территории проходит по существующему забору между домами № 5 по ул Лесной и № 24 по ул. Привокзальной. (L ≈ 22 м) Восточная граница имеет сложную форму и до середины длины проходит по существующему забору между домами № 5 и № 3 по ул. Лесной. Далее – вдоль дороги по ул. Железнодорожной (L ≈ 86 м) Южная граница проходит вдоль дороги по ул. Лесной (L ≈ 35 м) Западная граница проходит по существующему забору между домами № 5 и № 7 по ул. Лесной (L ≈ 51 м)

## Графическая часть



Масштаб 1:400

### Условные обозначения:

	отображается зелёным цветом - граница прилегающей территории
43:24:010308:211	кадастровый номер земельного участка (объекта недвижимости), по отношению к которому устанавливается прилегающая территория (при наличии)
	отображается красным цветом - граница образованного земельного участка; в случае если земельный участок не образован, но имеется ограждение, то граница ограждения, а случае отсутствия ограждения – граница объекта (дома, нежилого здания, строения, сооружения, нестационарного объекта)
	отображается черным цветом – граница и форма объекта

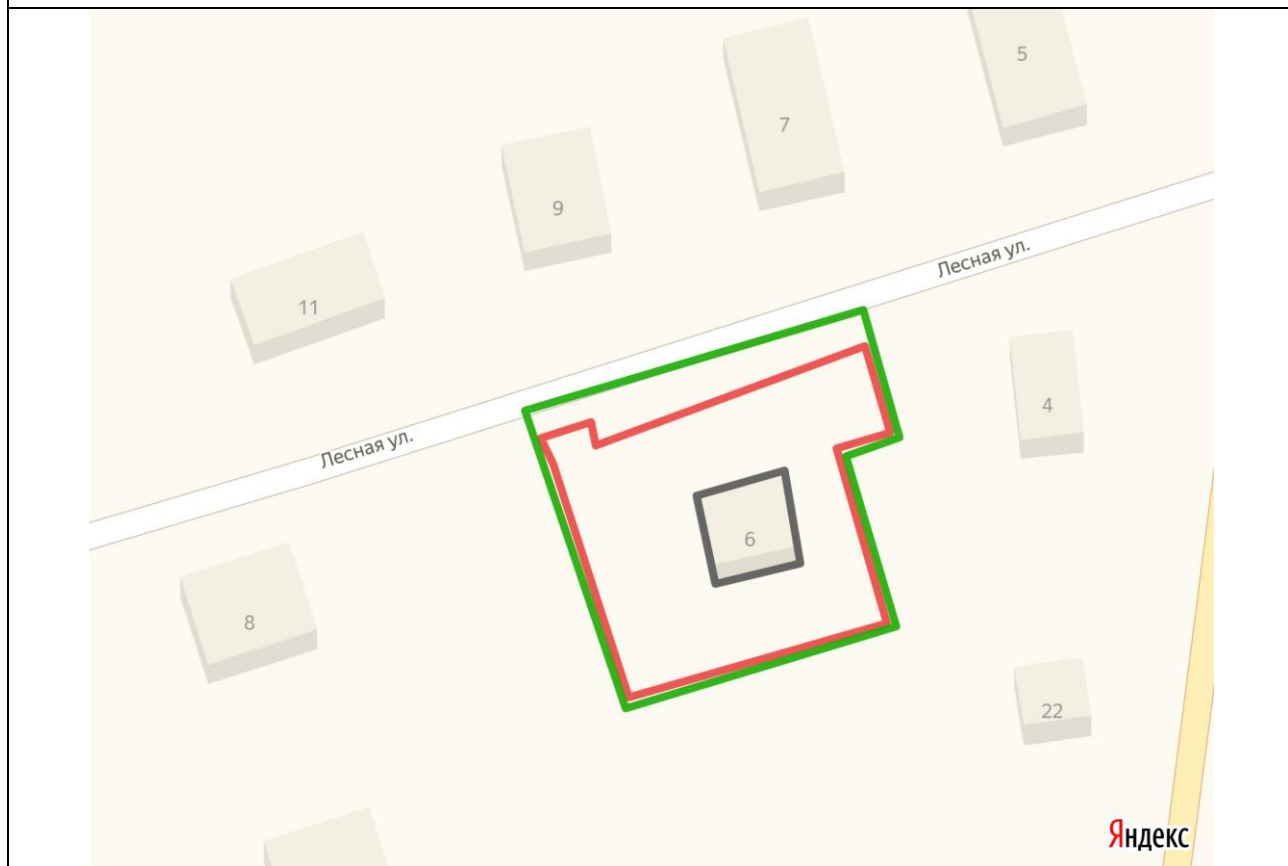
Приложение № 25

УТВЕРЖДЕНА  
 постановлением администрации  
 Мирнинского городского  
 поселения от 21.10.2019 № 281

**СХЕМА**  
**границ прилегающей территории к зданию индивидуального**  
**жилого дома № 6 по улице Лесной в пгт Мирный Орчевского района**  
**Кировской области**




1.	Местоположение прилегающей территории (адресные ориентиры)	612085 Кировская область Орчевский район пгт Мирный улица Лесная дом № 6
2.	Кадастровый номер объекта, по отношению к которому устанавливается прилегающая территория (при наличии)	43:24:010308:230
3.	Сведения о собственнике и (или) ином законном владельце здания, строения, сооружения, земельного участка, а также уполномоченном лице	-
4.	Площадь прилегающей территории (квадратные метры)	150
5.	Наличие объектов (в том числе благоустройства), расположенных на прилегающей территории с их описанием	-
6.	Описание характерных точек границ прилегающей территории (ориентиры для определения границ прилегающей территории по сторонам света и расстояния от объекта до границ прилегающей территории), координаты характерных точек границ (при их наличии)	Северная граница прилегающей территории проходит вдоль дороги ул. Лесной (L ≈ 34 м) С трех других сторон граница проходит по существующему забору вокруг дома № 6 по ул. Лесной (L ≈ 92 м)

## Графическая часть



Масштаб 1:400

### Условные обозначения:

	отображается зелёным цветом - граница прилегающей территории
43:24:010308:230	кадастровый номер земельного участка (объекта недвижимости), по отношению к которому устанавливается прилегающая территория (при наличии)
	отображается красным цветом - граница образованного земельного участка; в случае если земельный участок не образован, но имеется ограждение, то граница ограждения, а случае отсутствия ограждения – граница объекта (дома, нежилого здания, строения, сооружения, нестационарного объекта)
	отображается черным цветом – граница и форма объекта



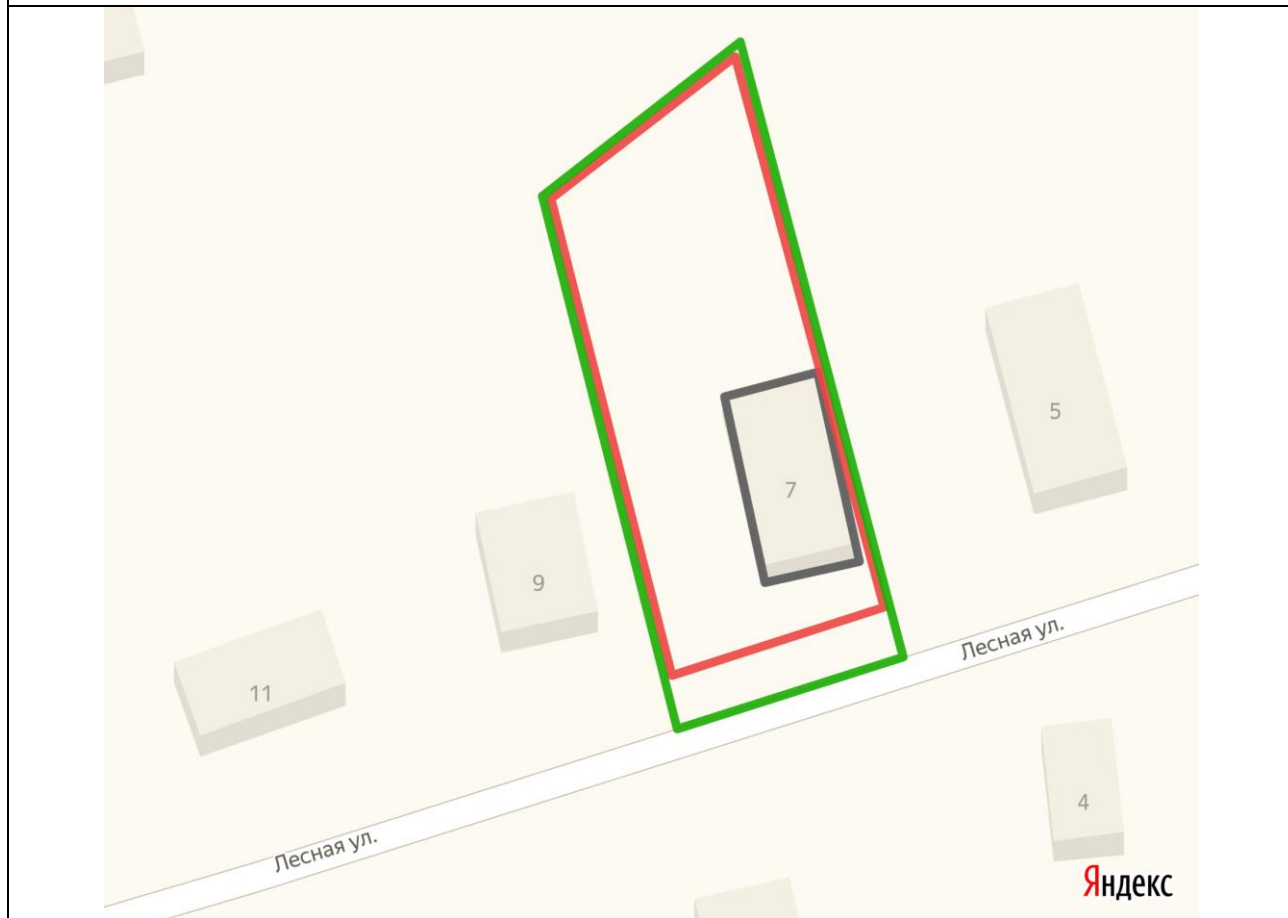
Приложение № 26

УТВЕРЖДЕНА  
 постановлением администрации  
 Мирнинского городского  
 поселения от 21.10.2019 № 281

**СХЕМА**  
**границ прилегающей территории к зданию индивидуального  
 жилого дома № 7 по улице Лесной в пгт Мирный Орчевского района  
 Кировской области**




1.	Местоположение прилегающей территории (адресные ориентиры)	612085 Кировская область Орчевский район пгт Мирный улица Лесная дом № 7
2.	Кадастровый номер объекта, по отношению к которому устанавливается прилегающая территория (при наличии)	43:24:010308:210
3.	Сведения о собственнике и (или) ином законном владельце здания, строения, сооружения, земельного участка, а также уполномоченном лице	-
4.	Площадь прилегающей территории (квадратные метры)	150
5.	Наличие объектов (в том числе благоустройства), расположенных на прилегающей территории с их описанием	-
6.	Описание характерных точек границ прилегающей территории (ориентиры для определения границ прилегающей территории по сторонам света и расстояния от объекта до границ прилегающей территории), координаты характерных точек границ (при их наличии)	Южная граница прилегающей территории проходит вдоль дороги ул. Лесной (L ≈ 20 м) С трех других сторон граница проходит по существующему забору вокруг дома № 7 по ул. Лесной (L ≈ 125 м)

## Графическая часть



Масштаб 1:400

### Условные обозначения:

	отображается зелёным цветом - граница прилегающей территории
43:24:010308:210	кадастровый номер земельного участка (объекта недвижимости), по отношению к которому устанавливается прилегающая территория (при наличии)
	отображается красным цветом - граница образованного земельного участка; в случае если земельный участок не образован, но имеется ограждение, то граница ограждения, а случае отсутствия ограждения – граница объекта (дома, нежилого здания, строения, сооружения, нестационарного объекта)
	отображается черным цветом – граница и форма объекта

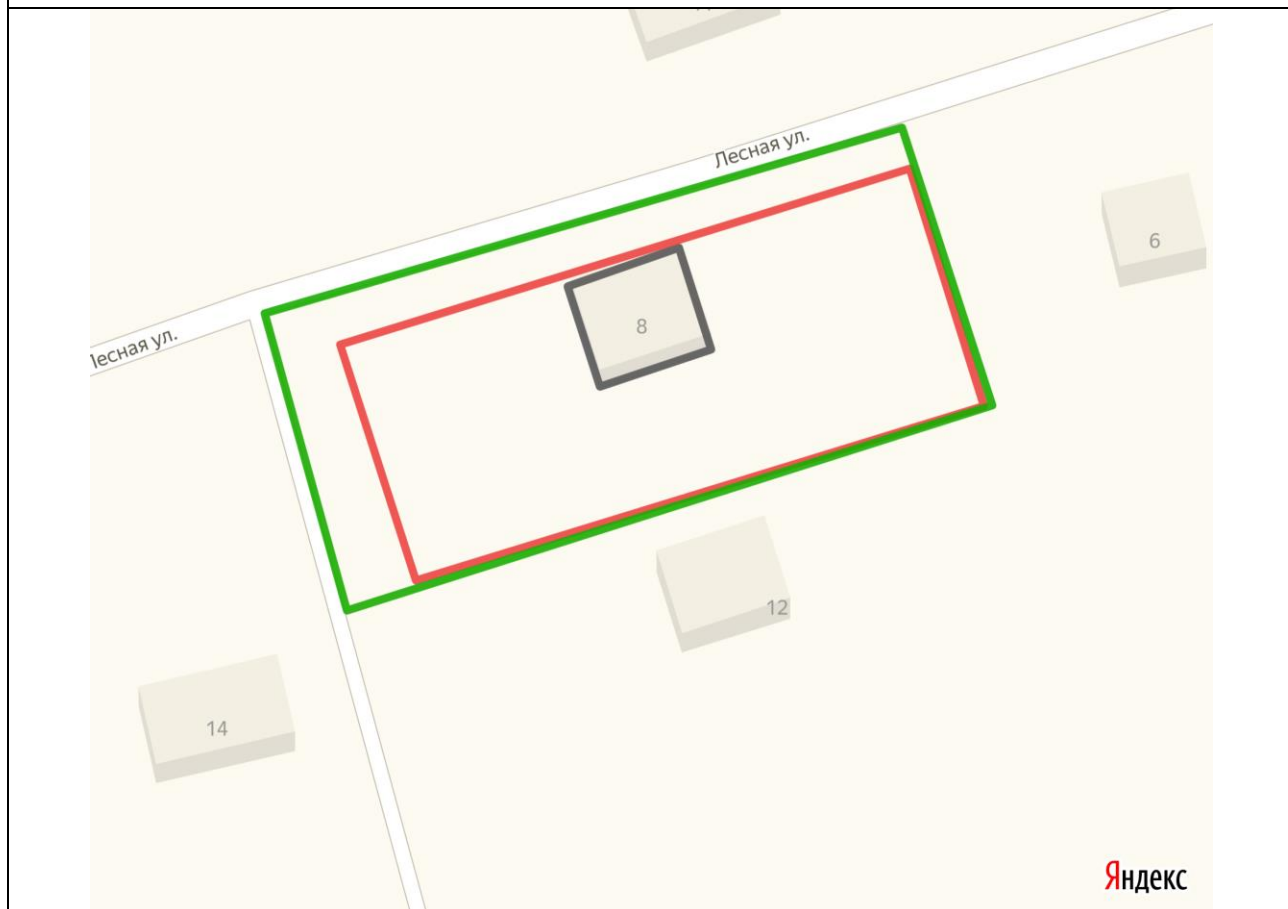
Приложение № 27

УТВЕРЖДЕНА  
 постановлением администрации  
 Мирнинского городского  
 поселения от 21.10.2019 № 281

**СХЕМА**  
**границ прилегающей территории к зданию индивидуального**  
**жилого дома № 8 по улице Лесной в пгт Мирный Оричевского района**  
**Кировской области**




1.	Местоположение прилегающей территории (адресные ориентиры)	612085 Кировская область Оричевский район пгт Мирный улица Лесная дом № 8
2.	Кадастровый номер объекта, по отношению к которому устанавливается прилегающая территория (при наличии)	43:24:010308:229
3.	Сведения о собственнике и (или) ином законном владельце здания, строения, сооружения, земельного участка, а также уполномоченном лице	-
4.	Площадь прилегающей территории (квадратные метры)	460
5.	Наличие объектов (в том числе благоустройства), расположенных на прилегающей территории с их описанием	-
6.	Описание характерных точек границ прилегающей территории (ориентиры для определения границ прилегающей территории по сторонам света и расстояния от объекта до границ прилегающей территории), координаты характерных точек границ (при их наличии)	Северная граница прилегающей территории проходит вдоль дороги по ул. Лесной (L ≈ 64 м) Восточная граница проходит по существующему забору между домами № 8 и № 6 по ул. Лесной (L ≈ 27 м) Южная граница проходит по существующему забору между домами № 8 и № 12 по ул. Лесной (L ≈ 65 м) Западная граница проходит вдоль проезда между домами № 8 и № 14 по ул. Лесной (L ≈ 28 м)

## Графическая часть



Масштаб 1:400

### Условные обозначения:

	отображается зелёным цветом - граница прилегающей территории
43:24:010308:229	кадастровый номер земельного участка (объекта недвижимости), по отношению к которому устанавливается прилегающая территория (при наличии)
	отображается красным цветом - граница образованного земельного участка; в случае если земельный участок не образован, но имеется ограждение, то граница ограждения, а случае отсутствия ограждения – граница объекта (дома, нежилого здания, строения, сооружения, нестационарного объекта)
	отображается черным цветом – граница и форма объекта

Приложение № 28

УТВЕРЖДЕНА

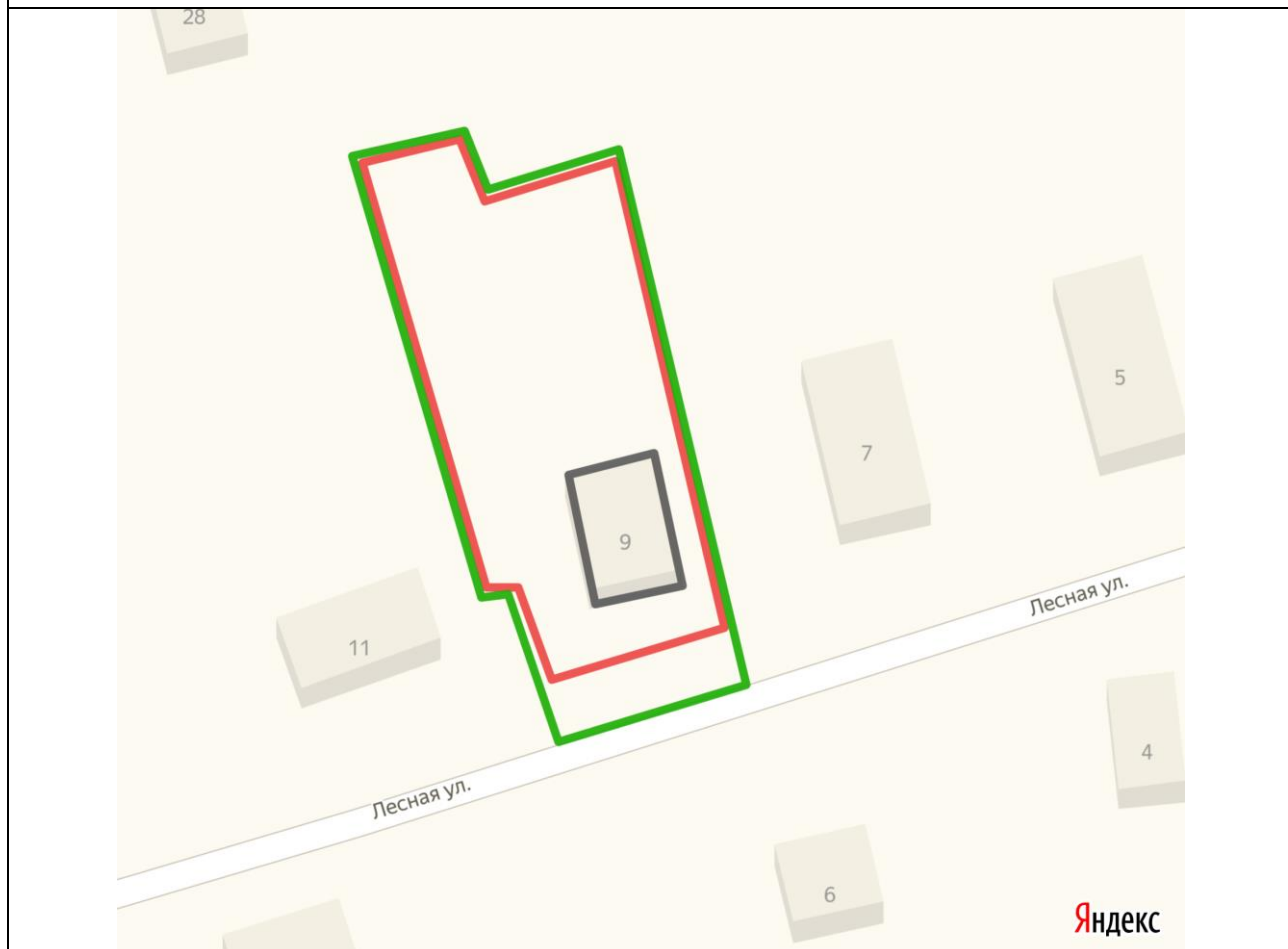
постановлением администрации  
 Мирнинского городского  
 поселения от 21.10.2019 № 281

**СХЕМА**

**границ прилегающей территории к зданию индивидуального  
 жилого дома № 9 по улице Лесной в пгт Мирный Оричевского района  
 Кировской области**




1.	Местоположение прилегающей территории (адресные ориентиры)	612085 Кировская область Оричевский район пгт Мирный улица Лесная дом № 9
2.	Кадастровый номер объекта, по отношению к которому устанавливается прилегающая территория (при наличии)	43:24:010308:209
3.	Сведения о собственнике и (или) ином законном владельце здания, строения, сооружения, земельного участка, а также уполномоченном лице	-
4.	Площадь прилегающей территории (квадратные метры)	120
5.	Наличие объектов (в том числе благоустройства), расположенных на прилегающей территории с их описанием	-
6.	Описание характерных точек границ прилегающей территории (ориентиры для определения границ прилегающей территории по сторонам света и расстояния от объекта до границ прилегающей территории), координаты характерных точек границ (при их наличии)	Южная граница прилегающей территории проходит вдоль дороги ул. Лесной (L ≈ 18 м) С трех других сторон по периметру граница проходит по существующему забору вокруг дома № 9 по ул. Лесной (L ≈ 135 м)

## Графическая часть



Масштаб 1:400

### Условные обозначения:

	отображается зелёным цветом - граница прилегающей территории
43:24:010308:209	кадастровый номер земельного участка (объекта недвижимости), по отношению к которому устанавливается прилегающая территория (при наличии)
	отображается красным цветом - граница образованного земельного участка; в случае если земельный участок не образован, но имеется ограждение, то граница ограждения, а случае отсутствия ограждения – граница объекта (дома, нежилого здания, строения, сооружения, нестационарного объекта)
	отображается черным цветом – граница и форма объекта

Приложение № 29

УТВЕРЖДЕНА

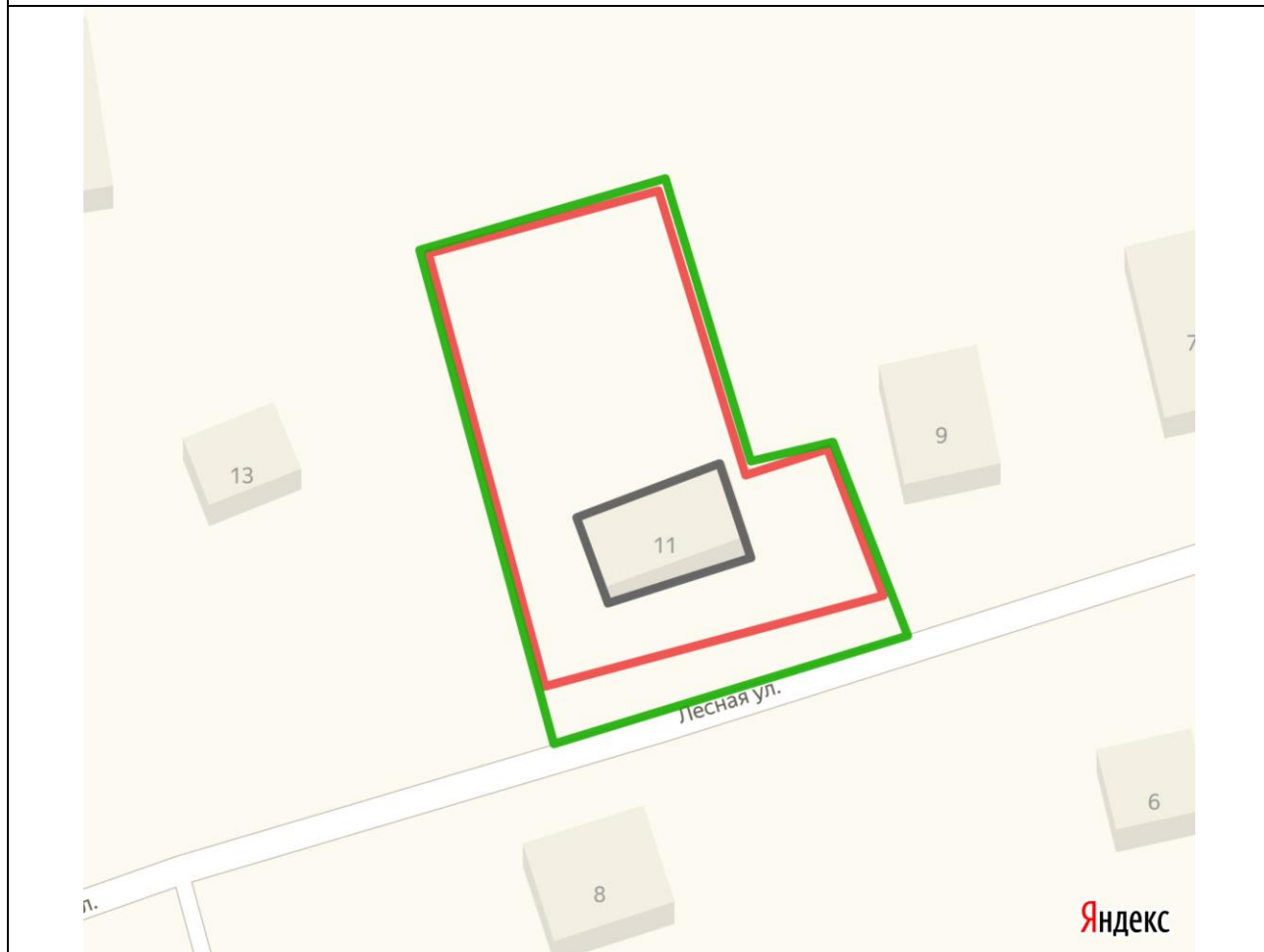
постановлением администрации  
 Мирнинского городского  
 поселения от 21.10.2019 № 281

**СХЕМА**

**границ прилегающей территории к зданию индивидуального  
 жилого дома № 11 по улице Лесной в пгт Мирный Орчевского района  
 Кировской области**




1.	Местоположение прилегающей территории (адресные ориентиры)	612085 Кировская область Орчевский район пгт Мирный улица Лесная дом № 11
2.	Кадастровый номер объекта, по отношению к которому устанавливается прилегающая территория (при наличии)	43:24:010308:10
3.	Сведения о собственнике и (или) ином законном владельце здания, строения, сооружения, земельного участка, а также уполномоченном лице	-
4.	Площадь прилегающей территории (квадратные метры)	180
5.	Наличие объектов (в том числе благоустройства), расположенных на прилегающей территории с их описанием	-
6.	Описание характерных точек границ прилегающей территории (ориентиры для определения границ прилегающей территории по сторонам света и расстояния от объекта до границ прилегающей территории), координаты характерных точек границ (при их наличии)	Южная граница прилегающей территории проходит вдоль дороги ул. Лесной (L ≈ 32 м) С трех других сторон по периметру граница проходит по существующему забору вокруг дома № 11 по ул. Лесной (L ≈ 118 м)

## Графическая часть



Масштаб 1:400

### Условные обозначения:

	отображается зелёным цветом - граница прилегающей территории
43:24:010308:10	кадастровый номер земельного участка (объекта недвижимости), по отношению к которому устанавливается прилегающая территория (при наличии)
	отображается красным цветом - граница образованного земельного участка; в случае если земельный участок не образован, но имеется ограждение, то граница ограждения, а случае отсутствия ограждения – граница объекта (дома, нежилого здания, строения, сооружения, нестационарного объекта)
	отображается черным цветом – граница и форма объекта



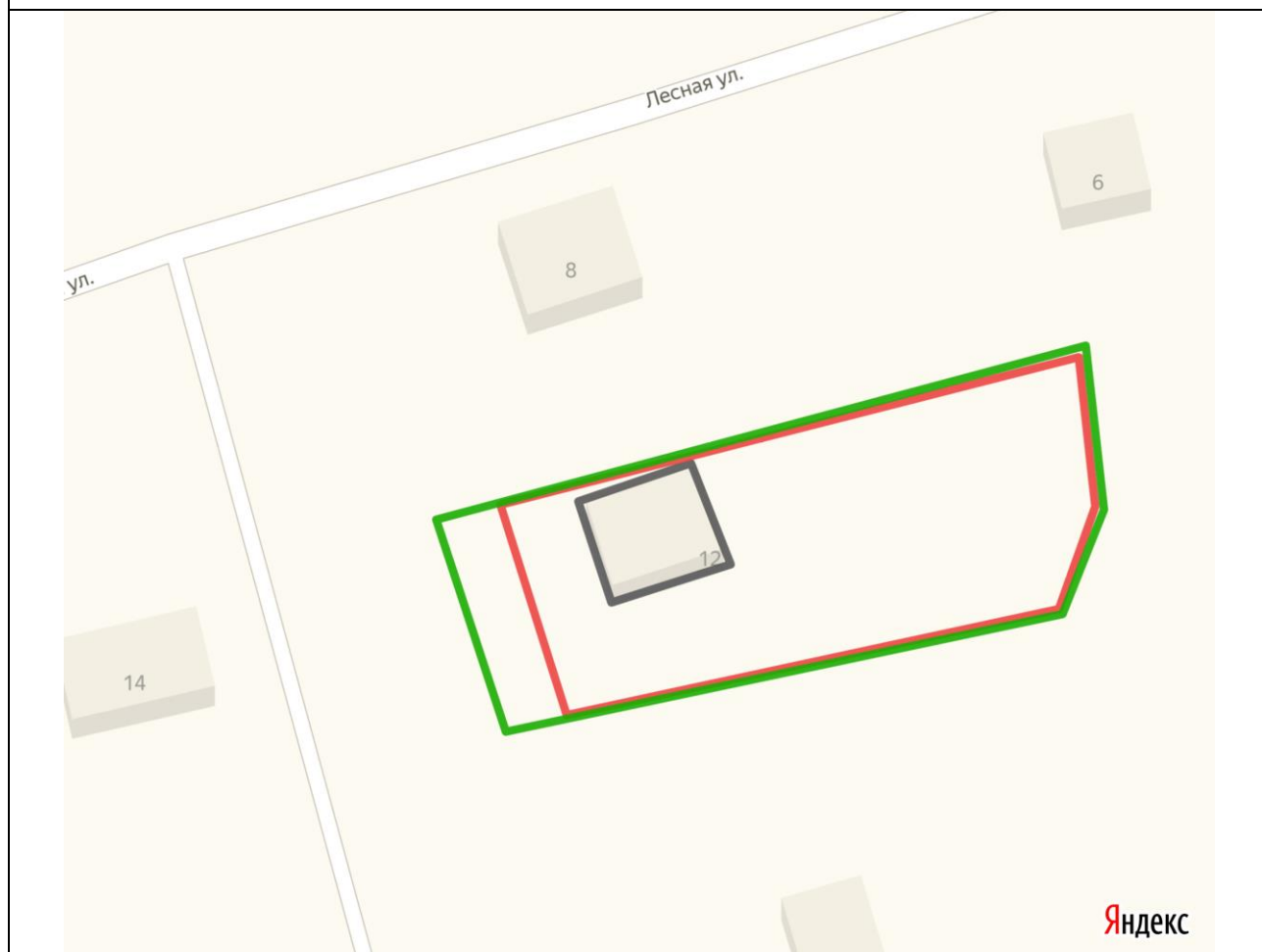
Приложение № 30

УТВЕРЖДЕНА  
 постановлением администрации  
 Мирнинского городского  
 поселения от 21.10.2019 № 281

**СХЕМА**  
**границ прилегающей территории к зданию индивидуального  
 жилого дома № 12 по улице Лесной в пгт Мирный Орчевского района  
 Кировской области**




1.	Местоположение прилегающей территории (адресные ориентиры)	612085 Кировская область Орчевский район пгт Мирный улица Лесная дом № 12
2.	Кадастровый номер объекта, по отношению к которому устанавливается прилегающая территория (при наличии)	43:24:010308:414
3.	Сведения о собственнике и (или) ином законном владельце здания, строения, сооружения, земельного участка, а также уполномоченном лице	-
4.	Площадь прилегающей территории (квадратные метры)	150
5.	Наличие объектов (в том числе благоустройства), расположенных на прилегающей территории с их описанием	-
6.	Описание характерных точек границ прилегающей территории (ориентиры для определения границ прилегающей территории по сторонам света и расстояния от объекта до границ прилегающей территории), координаты характерных точек границ (при их наличии)	Западная граница прилегающей территории проходит на расстоянии 6 м от существующего забора (L ≈ 20 м) С трех других сторон по периметру граница проходит по существующему забору вокруг дома № 12 по ул. Лесной (L ≈ 141 м)

## Графическая часть



Масштаб 1:400

### Условные обозначения:

	отображается зелёным цветом - граница прилегающей территории
43:24:010308:414	кадастровый номер земельного участка (объекта недвижимости), по отношению к которому устанавливается прилегающая территория (при наличии)
	отображается красным цветом - граница образованного земельного участка; в случае если земельный участок не образован, но имеется ограждение, то граница ограждения, а случае отсутствия ограждения – граница объекта (дома, нежилого здания, строения, сооружения, нестационарного объекта)
	отображается черным цветом – граница и форма объекта

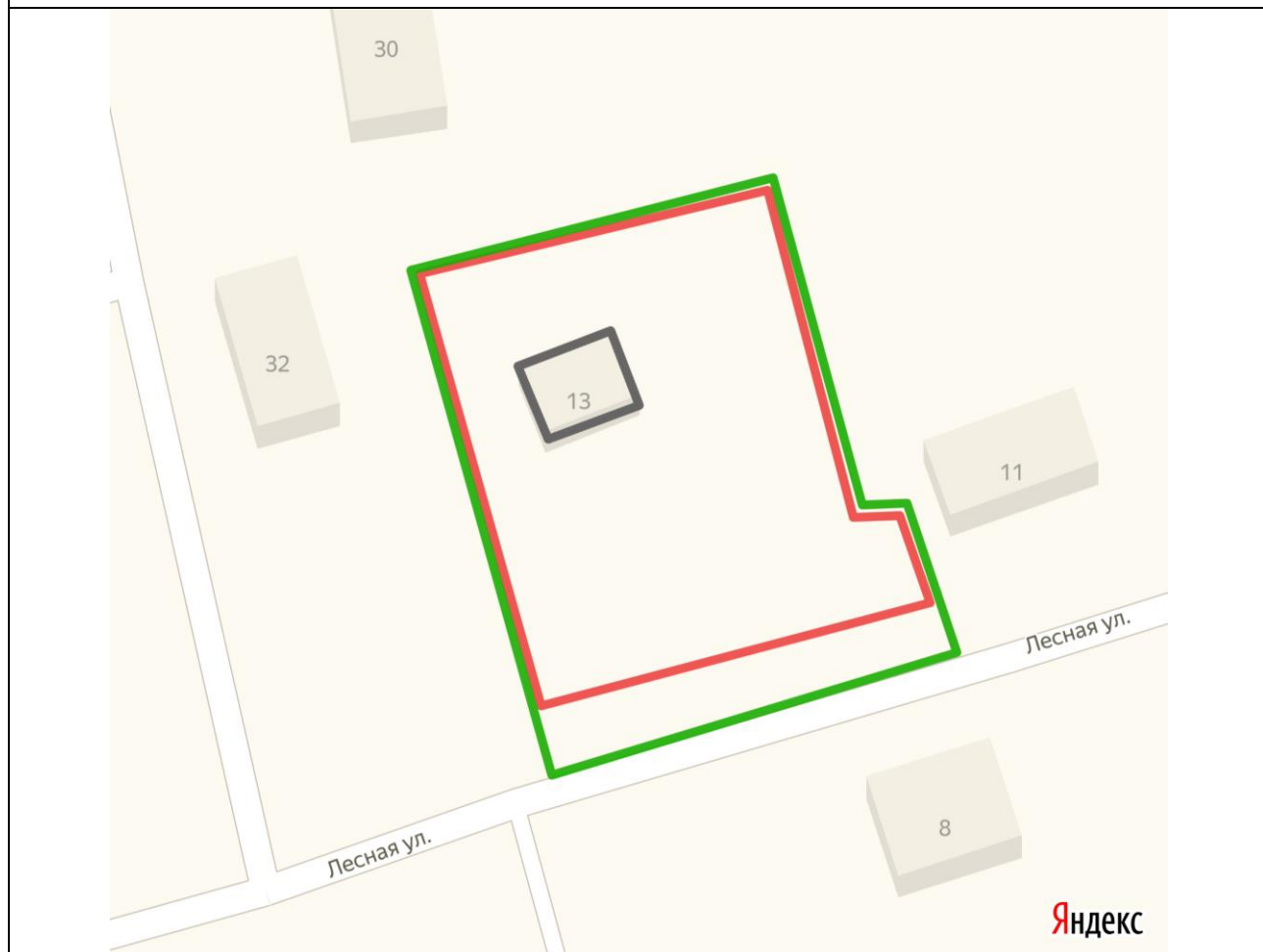
Приложение № 31

УТВЕРЖДЕНА  
 постановлением администрации  
 Мирнинского городского  
 поселения от 21.10.2019 № 281

**СХЕМА**  
**границ прилегающей территории к зданию индивидуального  
 жилого дома № 13 по улице Лесной в пгт Мирный Оричевского района  
 Кировской области**




1.	Местоположение прилегающей территории (адресные ориентиры)	612085 Кировская область Оричевский район пгт Мирный улица Лесная дом № 13
2.	Кадастровый номер объекта, по отношению к которому устанавливается прилегающая территория (при наличии)	43:24:010308:415
3.	Сведения о собственнике и (или) ином законном владельце здания, строения, сооружения, земельного участка, а также уполномоченном лице	-
4.	Площадь прилегающей территории (квадратные метры)	200
5.	Наличие объектов (в том числе благоустройства), расположенных на прилегающей территории с их описанием	-
6.	Описание характерных точек границ прилегающей территории (ориентиры для определения границ прилегающей территории по сторонам света и расстояния от объекта до границ прилегающей территории), координаты характерных точек границ (при их наличии)	Южная граница прилегающей территории проходит вдоль дороги ул. Лесной. (L ≈ 36 м) С трех других сторон граница проходит по существующему забору вокруг дома № 13 по ул. Лесной (L ≈ 122 м)

## Графическая часть



Масштаб 1:400

### Условные обозначения:

	отображается зелёным цветом - граница прилегающей территории
43:24:010308:415	кадастровый номер земельного участка (объекта недвижимости), по отношению к которому устанавливается прилегающая территория (при наличии)
	отображается красным цветом - граница образованного земельного участка; в случае если земельный участок не образован, но имеется ограждение, то граница ограждения, а случае отсутствия ограждения – граница объекта (дома, нежилого здания, строения, сооружения, нестационарного объекта)
	отображается черным цветом – граница и форма объекта

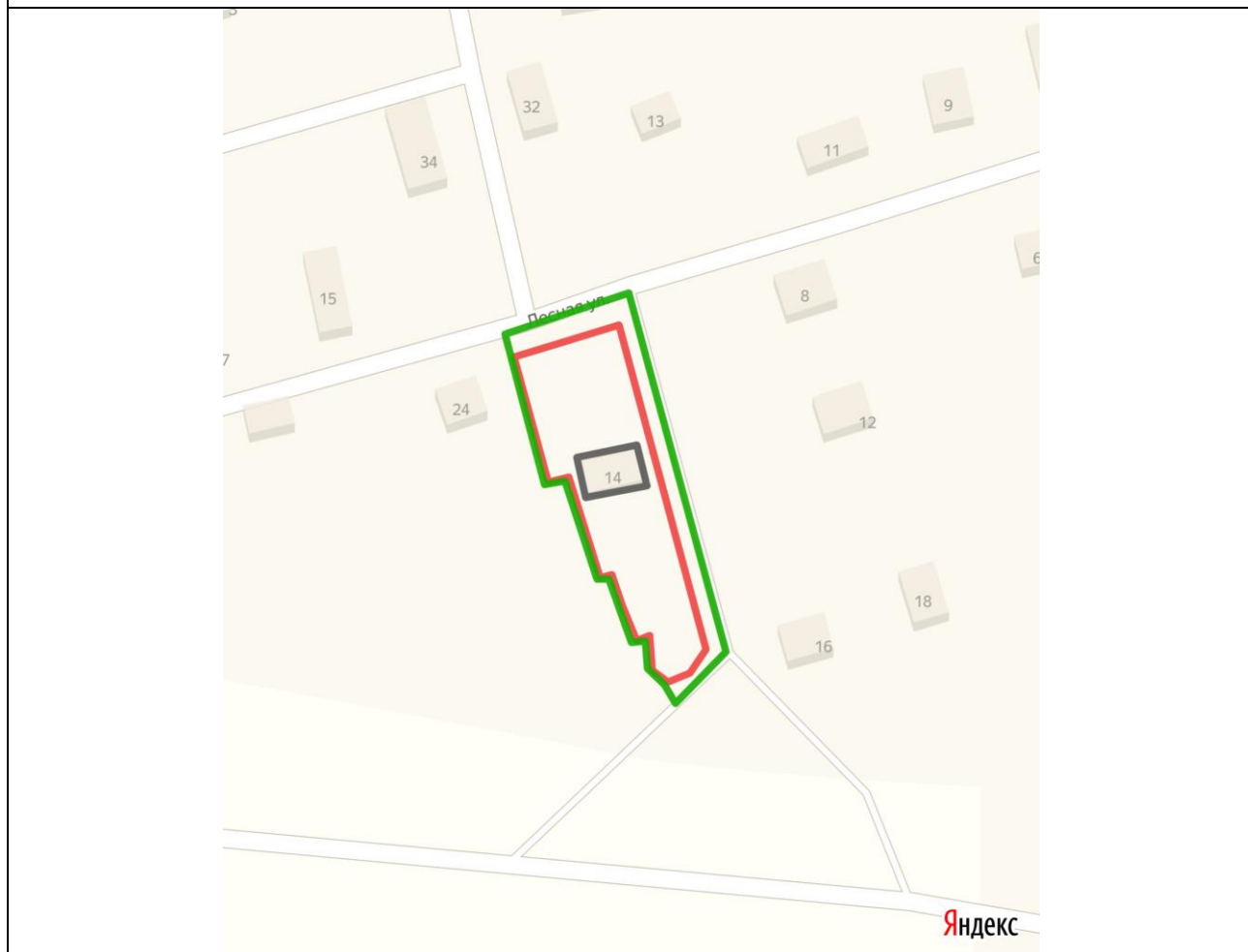
Приложение № 32

УТВЕРЖДЕНА  
 постановлением администрации  
 Мирнинского городского  
 поселения от 21.10.2019 № 281

**СХЕМА**  
**границ прилегающей территории к зданию индивидуального  
 жилого дома № 14 по улице Лесной в пгт Мирный Орчевского района  
 Кировской области**




1.	Местоположение прилегающей территории (адресные ориентиры)	612085 Кировская область Орчевский район пгт Мирный улица Лесная дом № 14
2.	Кадастровый номер объекта, по отношению к которому устанавливается прилегающая территория (при наличии)	43:24:010308:228
3.	Сведения о собственнике и (или) ином законном владельце здания, строения, сооружения, земельного участка, а также уполномоченном лице	-
4.	Площадь прилегающей территории (квадратные метры)	510
5.	Наличие объектов (в том числе благоустройства), расположенных на прилегающей территории с их описанием	-
6.	Описание характерных точек границ прилегающей территории (ориентиры для определения границ прилегающей территории по сторонам света и расстояния от объекта до границ прилегающей территории), координаты характерных точек границ (при их наличии)	Северная граница прилегающей территории проходит вдоль дороги ул. Лесной (L ≈ 27 м) Восточная граница проходит вдоль проезда между домами № 14 и № 8 по ул. Лесной (L ≈ 80 м) Южная граница проходит вдоль проезда между домами № 14 и № 16 по ул. Лесной (L ≈ 14 м) Западная граница имеет сложную форму и проходит по существующему забору между домами № 14 и № 24 по ул. Лесной (L ≈ 95 м)

## Графическая часть



Масштаб 1:800

### Условные обозначения:

	отображается зелёным цветом - граница прилегающей территории
43:24:010308:228	кадастровый номер земельного участка (объекта недвижимости), по отношению к которому устанавливается прилегающая территория (при наличии)
	отображается красным цветом - граница образованного земельного участка; в случае если земельный участок не образован, но имеется ограждение, то граница ограждения, а случае отсутствия ограждения – граница объекта (дома, нежилого здания, строения, сооружения, нестационарного объекта)
	отображается черным цветом – граница и форма объекта

Приложение № 33

УТВЕРЖДЕНА

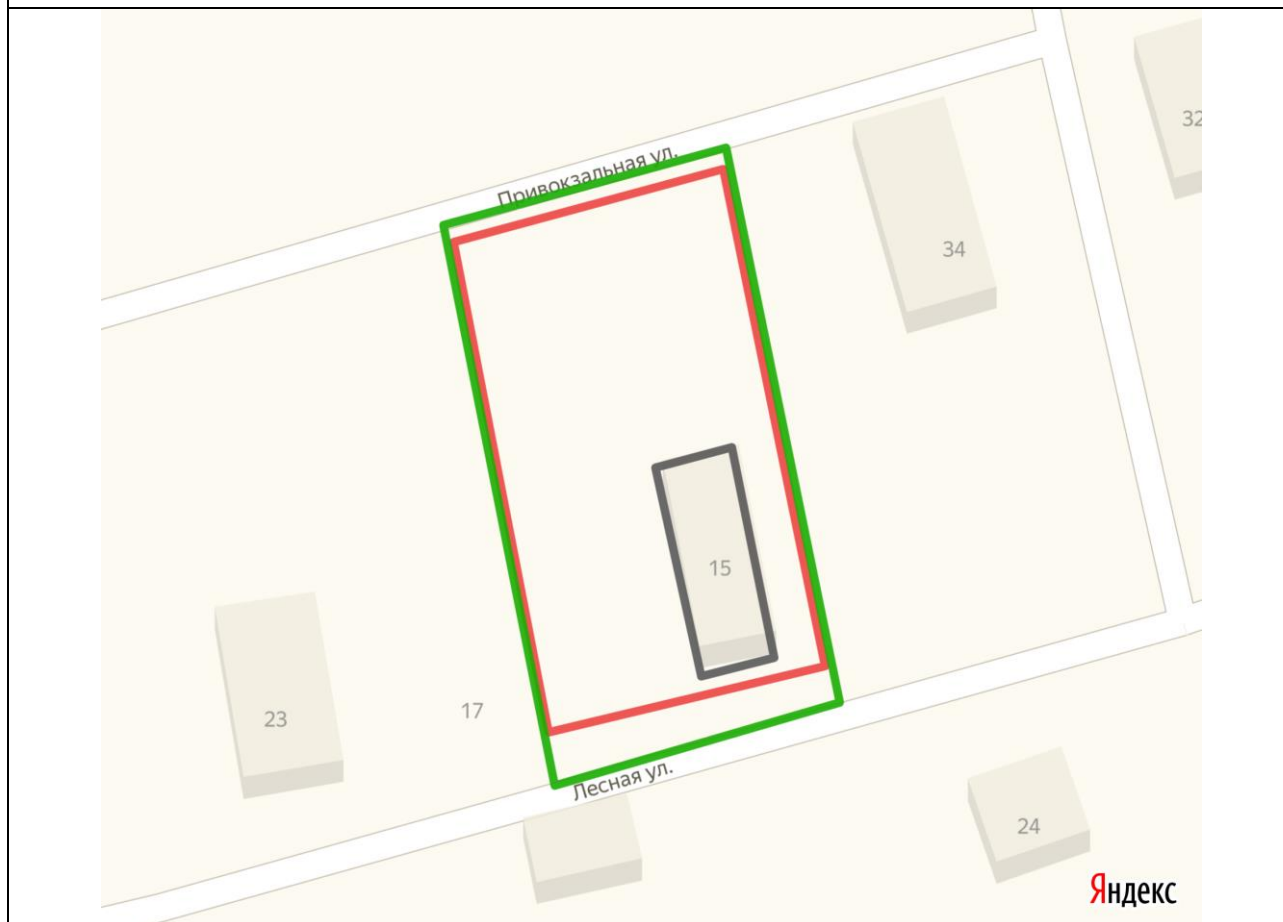
постановлением администрации  
 Мирнинского городского  
 поселения от 21.10.2019 № 281

**СХЕМА**

**границ прилегающей территории к зданию индивидуального  
 жилого дома № 15 по улице Лесной в пгт Мирный Орчевского района  
 Кировской области**




1.	Местоположение прилегающей территории (адресные ориентиры)	612085 Кировская область Орчевский район пгт Мирный улица Лесная дом № 15
2.	Кадастровый номер объекта, по отношению к которому устанавливается прилегающая территория (при наличии)	43:24:010308:200
3.	Сведения о собственнике и (или) ином законном владельце здания, строения, сооружения, земельного участка, а также уполномоченном лице	-
4.	Площадь прилегающей территории (квадратные метры)	210
5.	Наличие объектов (в том числе благоустройства), расположенных на прилегающей территории с их описанием	-
6.	Описание характерных точек границ прилегающей территории (ориентиры для определения границ прилегающей территории по сторонам света и расстояния от объекта до границ прилегающей территории), координаты характерных точек границ (при их наличии)	Северная граница прилегающей территории проходит вдоль дороги ул. Привокзальной (L ≈ 26 м) Восточная граница проходит по существующему забору между домами № 15 по ул. Лесной и № 34 по ул. Привокзальной (L ≈ 51 м) Южная граница проходит вдоль дороги ул. Лесной (L ≈ 27 м) Западная граница проходит по существующему забору между домами № 15 и № 17 по ул. Лесной (L ≈ 51 м)

## Графическая часть



Масштаб 1:400

### Условные обозначения:

	отображается зелёным цветом - граница прилегающей территории
43:24:010308:200	кадастровый номер земельного участка (объекта недвижимости), по отношению к которому устанавливается прилегающая территория (при наличии)
	отображается красным цветом - граница образованного земельного участка; в случае если земельный участок не образован, но имеется ограждение, то граница ограждения, а случае отсутствия ограждения – граница объекта (дома, нежилого здания, строения, сооружения, нестационарного объекта)
	отображается черным цветом – граница и форма объекта



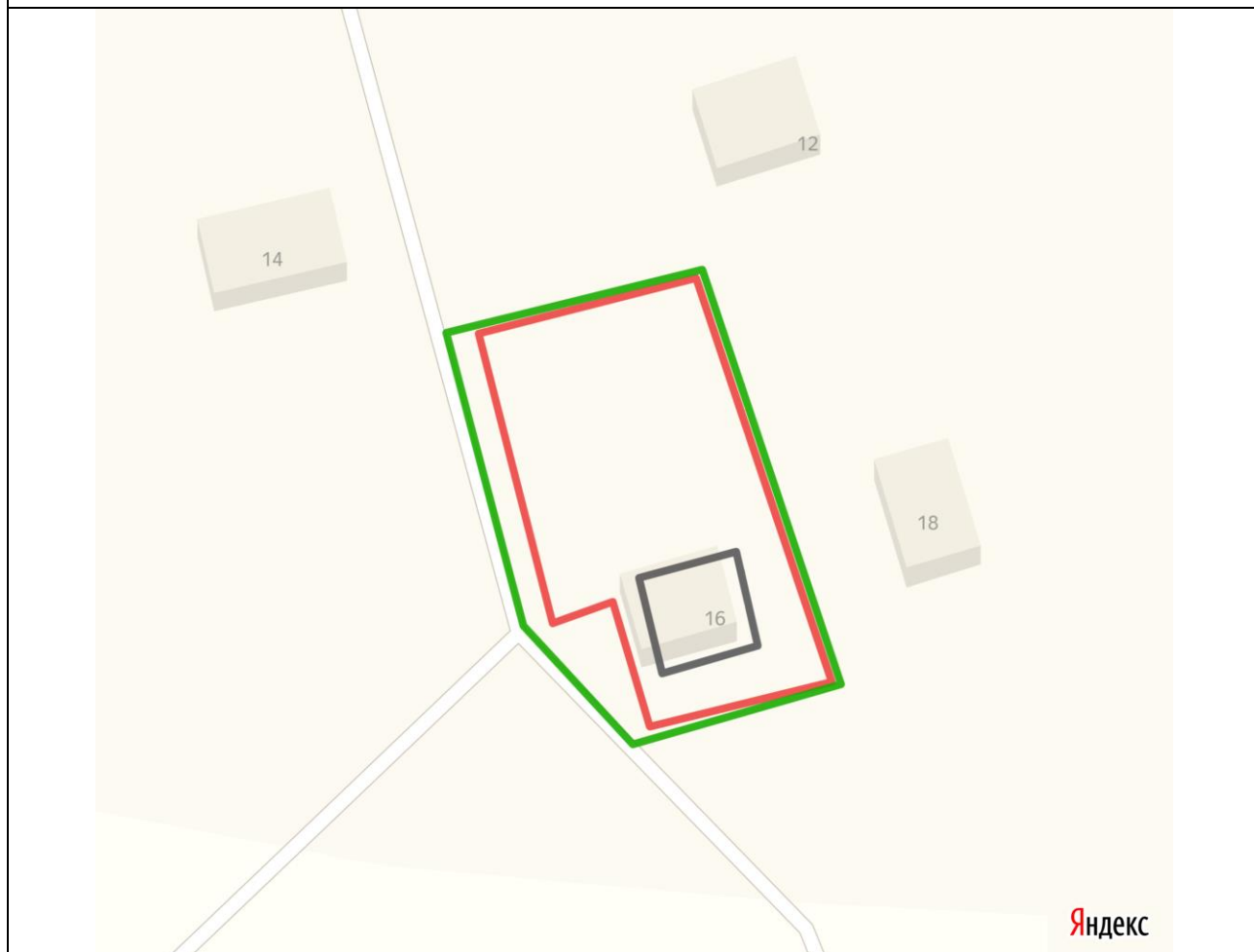
Приложение № 34

УТВЕРЖДЕНА  
 постановлением администрации  
 Мирнинского городского  
 поселения от 21.10.2019 № 281

**СХЕМА**  
**границ прилегающей территории к зданию индивидуального  
 жилого дома № 16 по улице Лесной в пгт Мирный Оричевского района  
 Кировской области**




1.	Местоположение прилегающей территории (адресные ориентиры)	612085 Кировская область Оричевский район пгт Мирный улица Лесная дом № 16
2.	Кадастровый номер объекта, по отношению к которому устанавливается прилегающая территория (при наличии)	43:24:010308:238
3.	Сведения о собственнике и (или) ином законном владельце здания, строения, сооружения, земельного участка, а также уполномоченном лице	-
4.	Площадь прилегающей территории (квадратные метры)	200
5.	Наличие объектов (в том числе благоустройства), расположенных на прилегающей территории с их описанием	-
6.	Описание характерных точек границ прилегающей территории (ориентиры для определения границ прилегающей территории по сторонам света и расстояния от объекта до границ прилегающей территории), координаты характерных точек границ (при их наличии)	Западная граница прилегающей территории проходит вдоль проезда между домами № 14 и № 16 по ул. Лесной (L ≈ 47 м) С трех других сторон по периметру граница проходит по существующему забору вокруг дома № 16 по ул. Лесной (L ≈ 90 м)

## Графическая часть



Масштаб 1:400

### Условные обозначения:

	отображается зелёным цветом - граница прилегающей территории
43:24:010308:238	кадастровый номер земельного участка (объекта недвижимости), по отношению к которому устанавливается прилегающая территория (при наличии)
	отображается красным цветом - граница образованного земельного участка; в случае если земельный участок не образован, но имеется ограждение, то граница ограждения, а случае отсутствия ограждения – граница объекта (дома, нежилого здания, строения, сооружения, нестационарного объекта)
	отображается черным цветом – граница и форма объекта

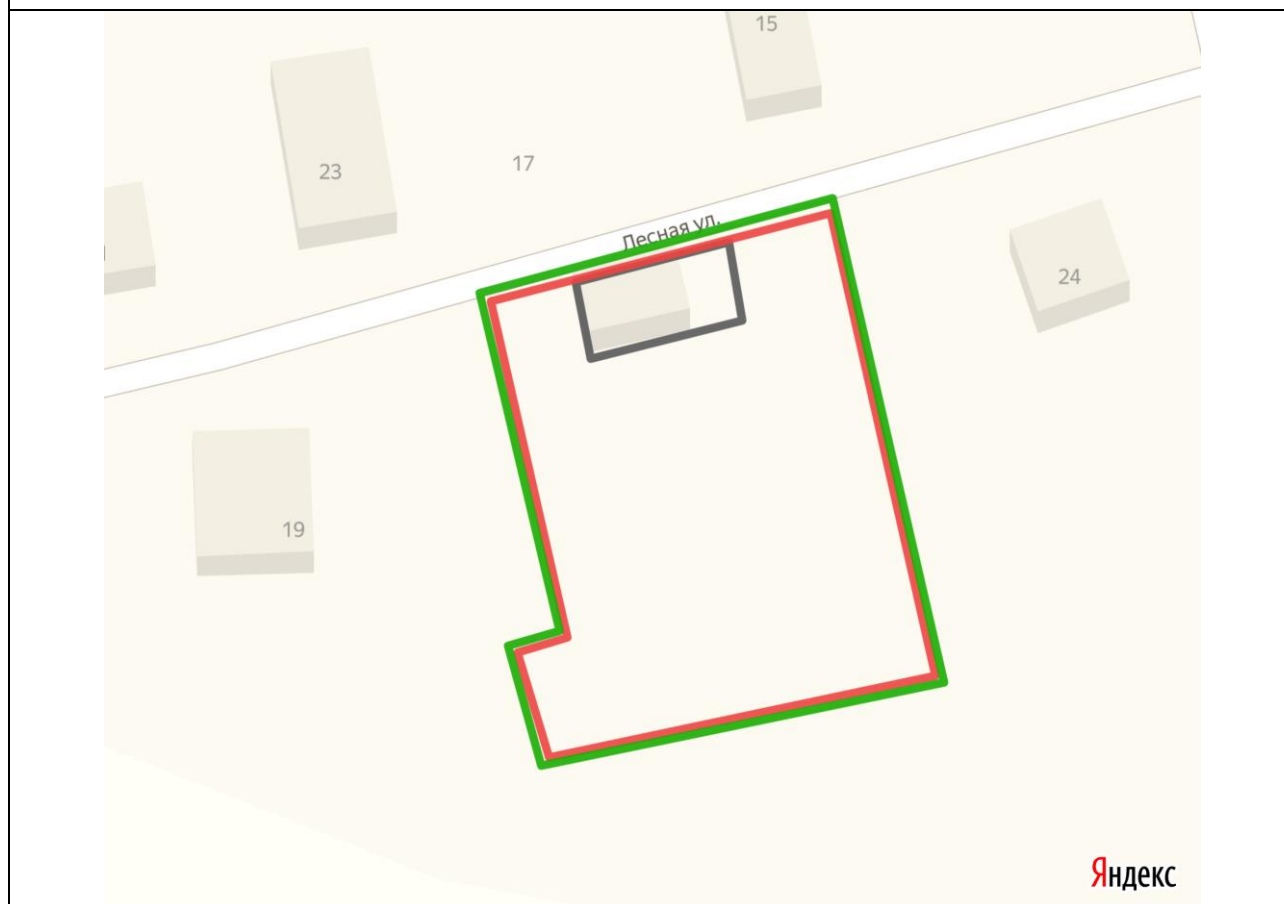
Приложение № 35

УТВЕРЖДЕНА  
 постановлением администрации  
 Мирнинского городского  
 поселения от 21.10.2019 № 281

**СХЕМА**  
**границ прилегающей территории к зданию индивидуального  
 жилого дома № 17 по улице Лесной в пгт Мирный Оричевского района  
 Кировской области**




1.	Местоположение прилегающей территории (адресные ориентиры)	612085 Кировская область Оричевский район пгт Мирный улица Лесная дом № 17
2.	Кадастровый номер объекта, по отношению к которому устанавливается прилегающая территория (при наличии)	43:24:010308:31
3.	Сведения о собственнике и (или) ином законном владельце здания, строения, сооружения, земельного участка, а также уполномоченном лице	-
4.	Площадь прилегающей территории (квадратные метры)	40
5.	Наличие объектов (в том числе благоустройства), расположенных на прилегающей территории с их описанием	-
6.	Описание характерных точек границ прилегающей территории (ориентиры для определения границ прилегающей территории по сторонам света и расстояния от объекта до границ прилегающей территории), координаты характерных точек границ (при их наличии)	Северная граница прилегающей территории проходит вдоль дороги ул. Лесной (L ≈ 34 м) С трех других сторон по периметру граница проходит по существующему забору вокруг дома № 17 по ул. Лесной (L ≈ 130 м)

## Графическая часть



Масштаб 1:400

### Условные обозначения:

	отображается зелёным цветом - граница прилегающей территории
43:24:010308:31	кадастровый номер земельного участка (объекта недвижимости), по отношению к которому устанавливается прилегающая территория (при наличии)
	отображается красным цветом - граница образованного земельного участка; в случае если земельный участок не образован, но имеется ограждение, то граница ограждения, а случае отсутствия ограждения – граница объекта (дома, нежилого здания, строения, сооружения, нестационарного объекта)
	отображается черным цветом – граница и форма объекта

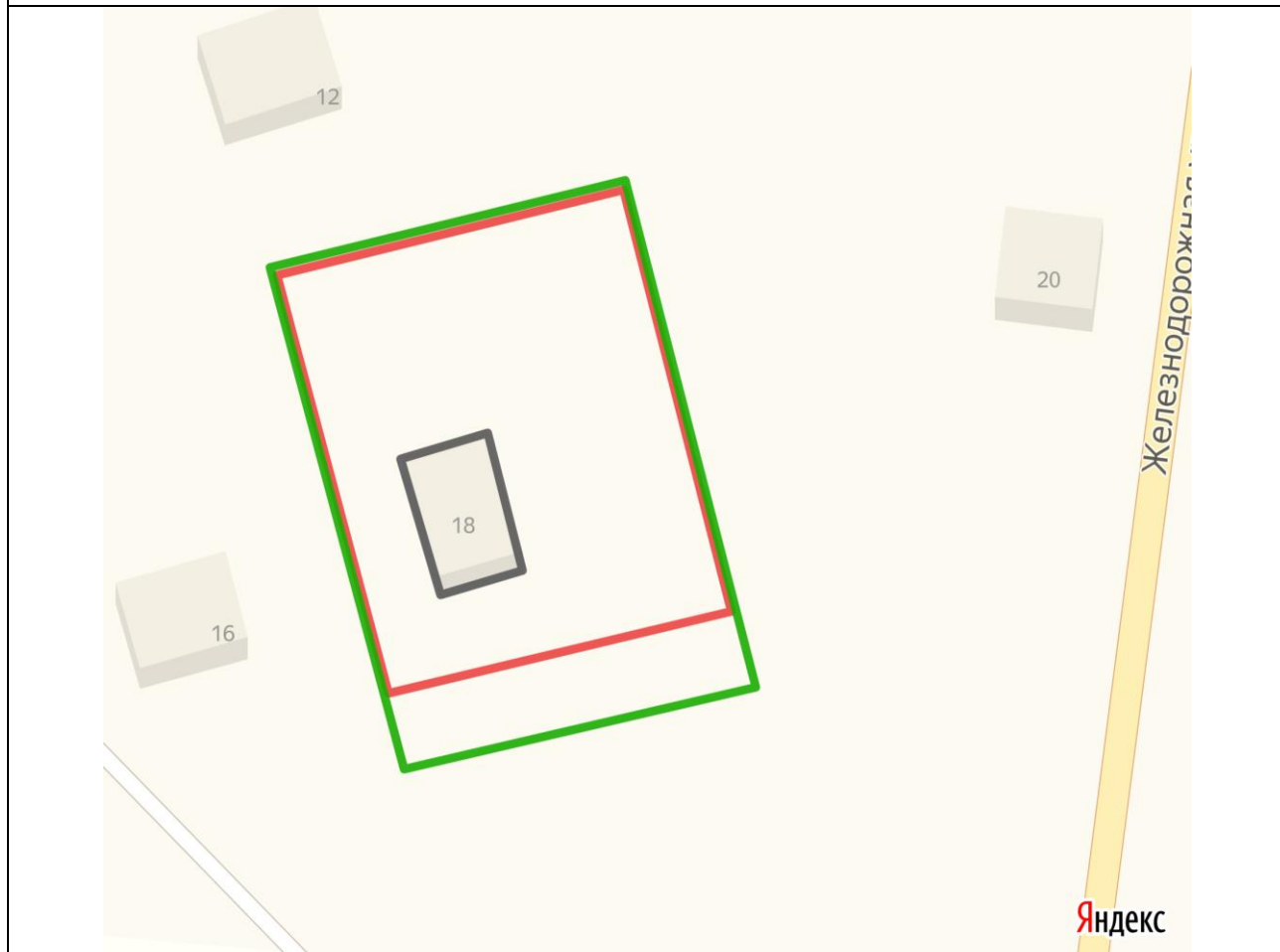
Приложение № 36

УТВЕРЖДЕНА  
 постановлением администрации  
 Мирнинского городского  
 поселения от 21.10.2019 № 281

**СХЕМА**  
**границ прилегающей территории к зданию индивидуального  
 жилого дома № 18 по улице Лесной в пгт Мирный Оричевского района  
 Кировской области**




1.	Местоположение прилегающей территории (адресные ориентиры)	612085 Кировская область Оричевский район пгт Мирный улица Лесная дом № 18
2.	Кадастровый номер объекта, по отношению к которому устанавливается прилегающая территория (при наличии)	43:24:010308:234
3.	Сведения о собственнике и (или) ином законном владельце здания, строения, сооружения, земельного участка, а также уполномоченном лице	-
4.	Площадь прилегающей территории (квадратные метры)	200
5.	Наличие объектов (в том числе благоустройства), расположенных на прилегающей территории с их описанием	-
6.	Описание характерных точек границ прилегающей территории (ориентиры для определения границ прилегающей территории по сторонам света и расстояния от объекта до границ прилегающей территории), координаты характерных точек границ (при их наличии)	Южная граница прилегающей территории проходит на расстоянии 6 м от существующего забора (L ≈ 31 м) С трех других сторон по периметру граница проходит по существующему забору вокруг дома № 18 по ул. Лесной (L ≈ 124 м)

## Графическая часть



Масштаб 1:400

### Условные обозначения:

	отображается зелёным цветом - граница прилегающей территории
43:24:010308:234	кадастровый номер земельного участка (объекта недвижимости), по отношению к которому устанавливается прилегающая территория (при наличии)
	отображается красным цветом - граница образованного земельного участка; в случае если земельный участок не образован, но имеется ограждение, то граница ограждения, а случае отсутствия ограждения – граница объекта (дома, нежилого здания, строения, сооружения, нестационарного объекта)
	отображается черным цветом – граница и форма объекта

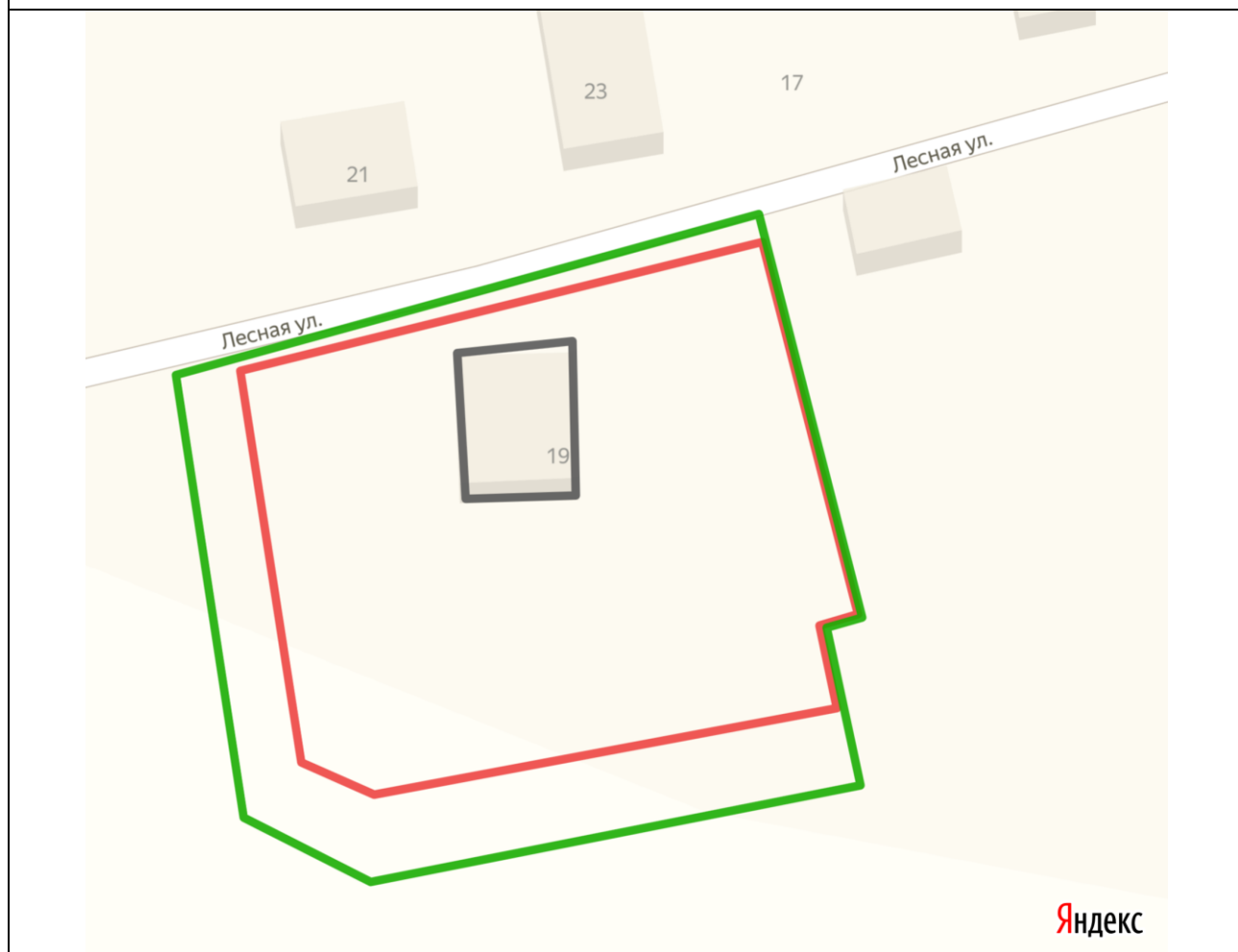
Приложение № 37

УТВЕРЖДЕНА  
 постановлением администрации  
 Мирнинского городского  
 поселения от 21.10.2019 № 281

**СХЕМА**  
**границ прилегающей территории к зданию индивидуального**  
**жилого дома № 19 по улице Лесной в пгт Мирный Оричевского района**  
**Кировской области**




1.	Местоположение прилегающей территории (адресные ориентиры)	612085 Кировская область Оричевский район пгт Мирный улица Лесная дом № 19
2.	Кадастровый номер объекта, по отношению к которому устанавливается прилегающая территория (при наличии)	43:24:010308:225
3.	Сведения о собственнике и (или) ином законном владельце здания, строения, сооружения, земельного участка, а также уполномоченном лице	-
4.	Площадь прилегающей территории (квадратные метры)	730
5.	Наличие объектов (в том числе благоустройства), расположенных на прилегающей территории с их описанием	-
6.	Описание характерных точек границ прилегающей территории (ориентиры для определения границ прилегающей территории по сторонам света и расстояния от объекта до границ прилегающей территории), координаты характерных точек границ (при их наличии)	Северная граница прилегающей территории проходит вдоль дороги ул. Лесной (L ≈ 55 м) Восточная граница прилегающей территории проходит по существующему забору между домами № 19 и № 17 по ул. Лесной (L ≈ 54 м) Южная и западная границы проходят на расстоянии 6 м от существующего забора (L ≈ 101 м)

## Графическая часть



Масштаб 1:400

### Условные обозначения:

	отображается зелёным цветом - граница прилегающей территории
43:24:010308:225	кадастровый номер земельного участка (объекта недвижимости), по отношению к которому устанавливается прилегающая территория (при наличии)
	отображается красным цветом - граница образованного земельного участка; в случае если земельный участок не образован, но имеется ограждение, то граница ограждения, а случае отсутствия ограждения – граница объекта (дома, нежилого здания, строения, сооружения, нестационарного объекта)
	отображается черным цветом – граница и форма объекта



Приложение № 38

УТВЕРЖДЕНА

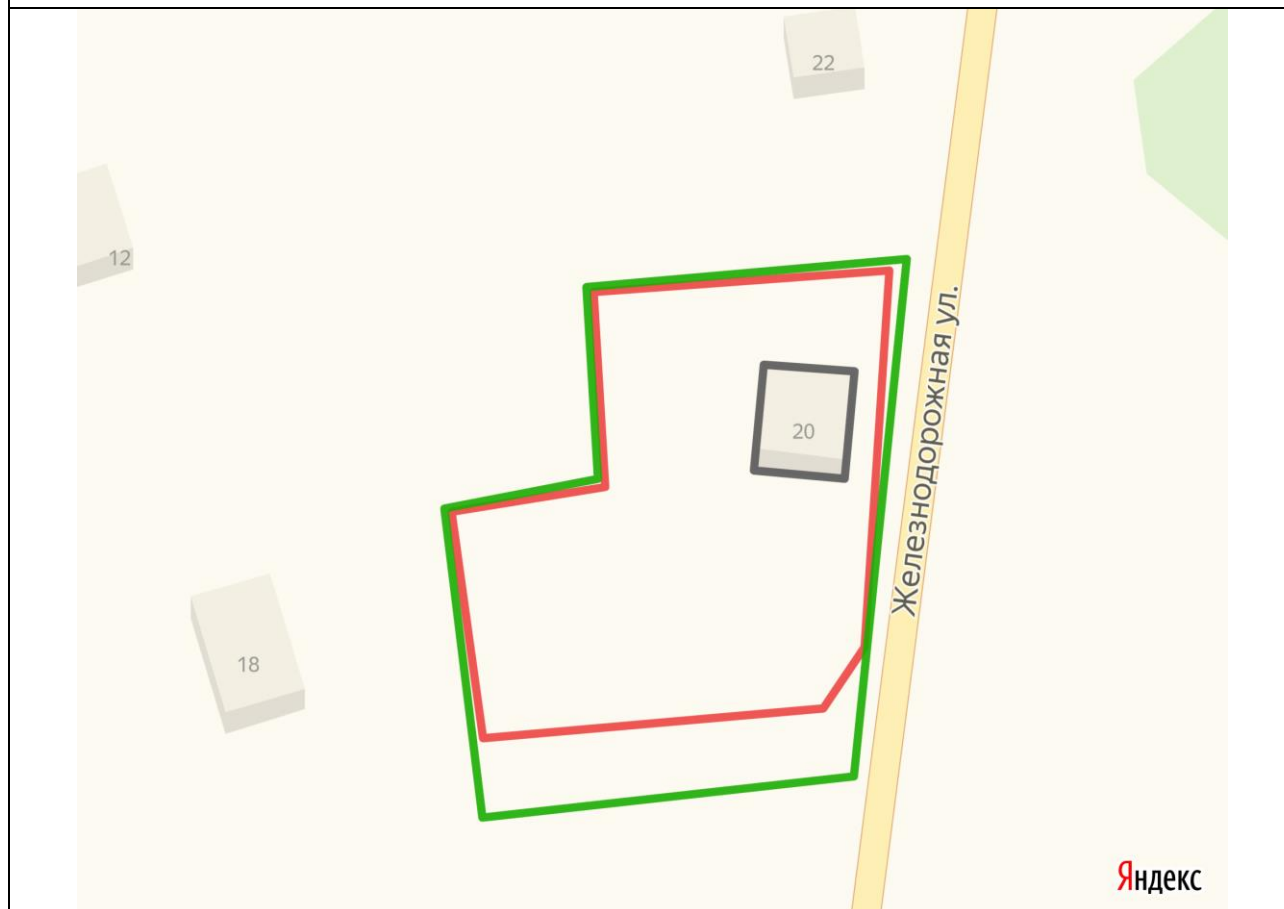
постановлением администрации  
 Мирнинского городского  
 поселения от 21.10.2019 № 281

**СХЕМА**

**границ прилегающей территории к зданию индивидуального  
 жилого дома № 20 по улице Лесной в пгт Мирный Оричевского района  
 Кировской области**




1.	Местоположение прилегающей территории (адресные ориентиры)	612085 Кировская область Оричевский район пгт Мирный улица Лесная дом № 20
2.	Кадастровый номер объекта, по отношению к которому устанавливается прилегающая территория (при наличии)	43:24:010308:232
3.	Сведения о собственнике и (или) ином законном владельце здания, строения, сооружения, земельного участка, а также уполномоченном лице	-
4.	Площадь прилегающей территории (квадратные метры)	270
5.	Наличие объектов (в том числе благоустройства), расположенных на прилегающей территории с их описанием	-
6.	Описание характерных точек границ прилегающей территории (ориентиры для определения границ прилегающей территории по сторонам света и расстояния от объекта до границ прилегающей территории), координаты характерных точек границ (при их наличии)	Восточная граница прилегающей территории проходит вдоль тротуара ул. Железнодорожной. (L ≈ 48 м) Южная граница проходит на расстоянии 6 м от существующего забора, включая проезд к дому № 20 по ул. Лесной (L ≈ 35 м) Западная и северная границы проходят по существующему забору вокруг дома № 20 по ул. Лесной (L ≈ 92 м)

## Графическая часть



Масштаб 1:400

### Условные обозначения:

	отображается зелёным цветом - граница прилегающей территории
43:24:010308:232	кадастровый номер земельного участка (объекта недвижимости), по отношению к которому устанавливается прилегающая территория (при наличии)
	отображается красным цветом - граница образованного земельного участка; в случае если земельный участок не образован, но имеется ограждение, то граница ограждения, а случае отсутствия ограждения – граница объекта (дома, нежилого здания, строения, сооружения, нестационарного объекта)
	отображается черным цветом – граница и форма объекта

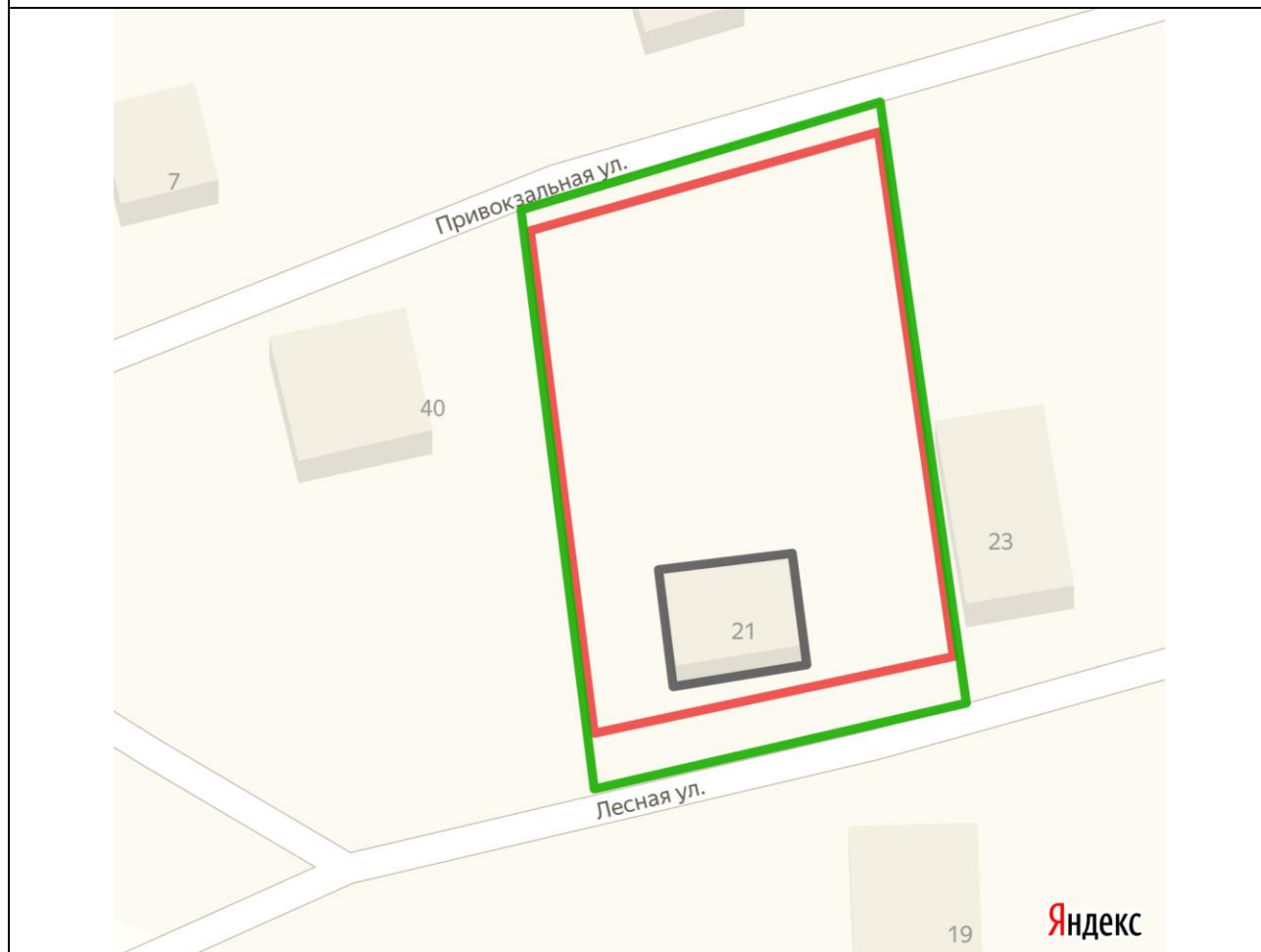
Приложение № 39

УТВЕРЖДЕНА  
 постановлением администрации  
 Мирнинского городского  
 поселения от 21.10.2019 № 281

**СХЕМА**  
**границ прилегающей территории к зданию индивидуального  
 жилого дома № 21 по улице Лесной в пгт Мирный Орчевского района  
 Кировской области**




1.	Местоположение прилегающей территории (адресные ориентиры)	612085 Кировская область Орчевский район пгт Мирный улица Лесная дом № 21
2.	Кадастровый номер объекта, по отношению к которому устанавливается прилегающая территория (при наличии)	43:24:010308:191
3.	Сведения о собственнике и (или) ином законном владельце здания, строения, сооружения, земельного участка, а также уполномоченном лице	-
4.	Площадь прилегающей территории (квадратные метры)	220
5.	Наличие объектов (в том числе благоустройства), расположенных на прилегающей территории с их описанием	-
6.	Описание характерных точек границ прилегающей территории (ориентиры для определения границ прилегающей территории по сторонам света и расстояния от объекта до границ прилегающей территории), координаты характерных точек границ (при их наличии)	Северная граница прилегающей территории проходит вдоль дороги ул. Привокзальной (L ≈ 31 м) Восточная граница проходит по существующему забору между домами № 21 и № 23 по ул. Лесной (L ≈ 51 м) Южная граница проходит вдоль дороги ул. Лесной (L ≈ 32 м) Западная граница проходит по существующему забору между домами № 21 по ул. Лесной и № 40 по ул. Привокзальной (L ≈ 50 м)

## Графическая часть



Масштаб 1:400

### Условные обозначения:

	отображается зелёным цветом - граница прилегающей территории
43:24:010308:191	кадастровый номер земельного участка (объекта недвижимости), по отношению к которому устанавливается прилегающая территория (при наличии)
	отображается красным цветом - граница образованного земельного участка; в случае если земельный участок не образован, но имеется ограждение, то граница ограждения, а случае отсутствия ограждения – граница объекта (дома, нежилого здания, строения, сооружения, нестационарного объекта)
	отображается черным цветом – граница и форма объекта

Приложение № 40

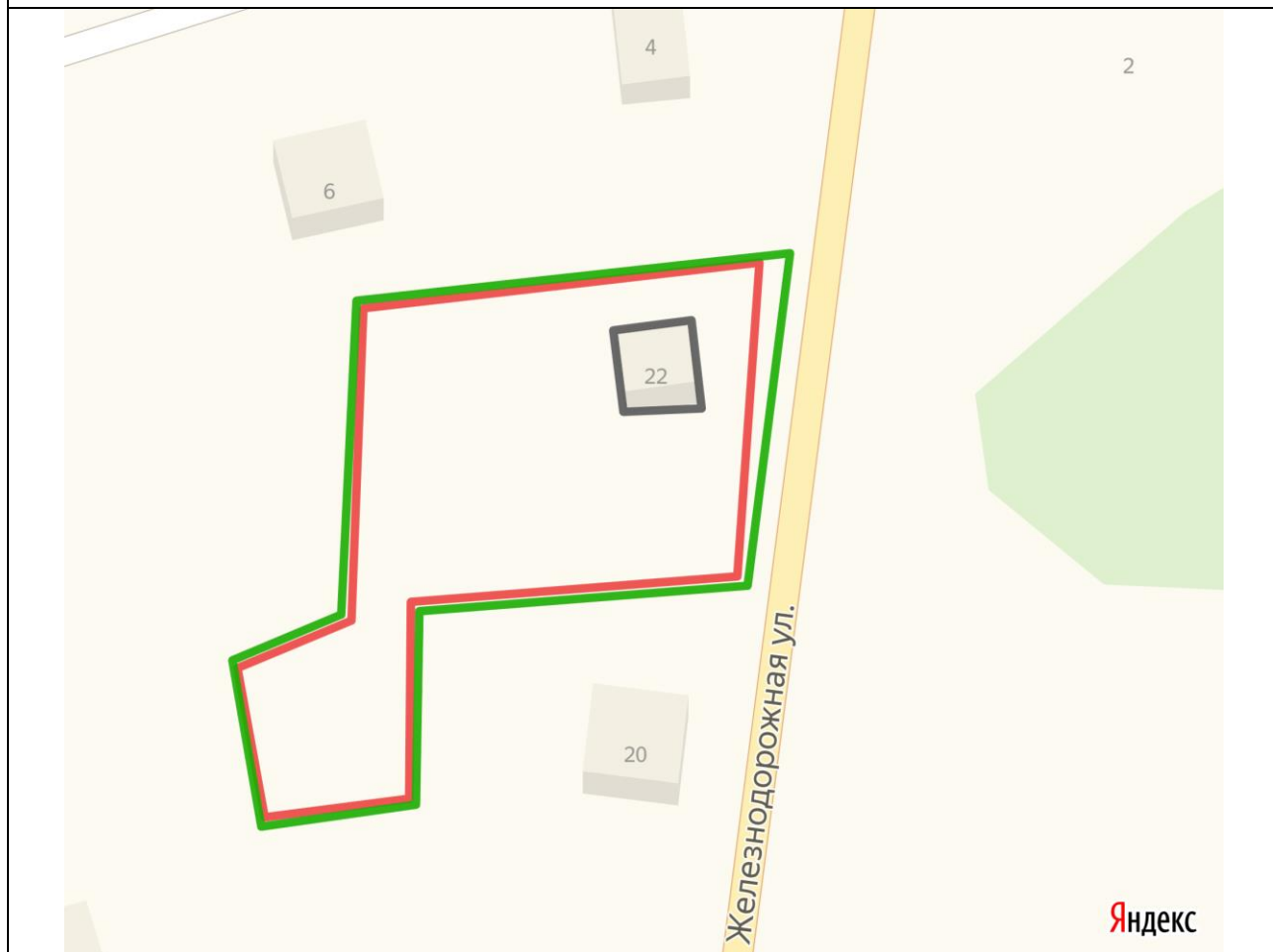
УТВЕРЖДЕНА  
 постановлением администрации  
 Мирнинского городского  
 поселения от 21.10.2019 № 281

**СХЕМА**

**границ прилегающей территории к зданию индивидуального жилого дома  
 № 22 по улице Лесной в пгт Мирный Оричевского района Кировской  
 области**




1.	Местоположение прилегающей территории (адресные ориентиры)	612085 Кировская область Оричевский район пгт Мирный улица Лесная дом № 22
2.	Кадастровый номер объекта, по отношению к которому устанавливается прилегающая территория (при наличии)	43:24:010308:231
3.	Сведения о собственнике и (или) ином законном владельце здания, строения, сооружения, земельного участка, а также уполномоченном лице	-
4.	Площадь прилегающей территории (квадратные метры)	90
5.	Наличие объектов (в том числе благоустройства), расположенных на прилегающей территории с их описанием	-
6.	Описание характерных точек границ прилегающей территории (ориентиры для определения границ прилегающей территории по сторонам света и расстояния от объекта до границ прилегающей территории), координаты характерных точек границ (при их наличии)	Восточная граница прилегающей территории проходит вдоль тротуара по ул. Железнодорожной (L ≈ 30 м) С трех других сторон по периметру граница проходит по существующему забору вокруг дома № 22 по ул. Лесной (L ≈ 155 м)

## Графическая часть



Масштаб 1:400

### Условные обозначения:

	отображается зелёным цветом - граница прилегающей территории
43:24:010308:231	кадастровый номер земельного участка (объекта недвижимости), по отношению к которому устанавливается прилегающая территория (при наличии)
	отображается красным цветом - граница образованного земельного участка; в случае если земельный участок не образован, но имеется ограждение, то граница ограждения, а случае отсутствия ограждения – граница объекта (дома, нежилого здания, строения, сооружения, нестационарного объекта)
	отображается черным цветом – граница и форма объекта

Приложение № 41

УТВЕРЖДЕНА  
 постановлением администрации  
 Мирнинского городского  
 поселения от 21.10.2019 № 281

**СХЕМА**  
**границ прилегающей территории к зданию индивидуального**  
**жилого дома № 23 по улице Лесной в пгт Мирный Оричевского района**  
**Кировской области**




1.	Местоположение прилегающей территории (адресные ориентиры)	612085 Кировская область Оричевский район пгт Мирный улица Лесная дом № 23
2.	Кадастровый номер объекта, по отношению к которому устанавливается прилегающая территория (при наличии)	43:24:010308:199
3.	Сведения о собственнике и (или) ином законном владельце здания, строения, сооружения, земельного участка, а также уполномоченном лице	-
4.	Площадь прилегающей территории (квадратные метры)	190
5.	Наличие объектов (в том числе благоустройства), расположенных на прилегающей территории с их описанием	-
6.	Описание характерных точек границ прилегающей территории (ориентиры для определения границ прилегающей территории по сторонам света и расстояния от объекта до границ прилегающей территории), координаты характерных точек границ (при их наличии)	Северная граница прилегающей территории проходит вдоль дороги ул. Привокзальной (L ≈ 30 м) Восточная граница проходит по существующему забору между домами № 23 и № 15 по ул. Лесной (L ≈ 51 м) Южная граница проходит вдоль дороги ул. Лесной (L ≈ 31 м) Западная граница проходит по существующему забору между домами № 23 и № 21 по ул. Лесной (L ≈ 51 м)

## Графическая часть



Масштаб 1:400

### Условные обозначения:

	отображается зелёным цветом - граница прилегающей территории
43:24:010308:199	кадастровый номер земельного участка (объекта недвижимости), по отношению к которому устанавливается прилегающая территория (при наличии)
	отображается красным цветом - граница образованного земельного участка; в случае если земельный участок не образован, но имеется ограждение, то граница ограждения, а случае отсутствия ограждения – граница объекта (дома, нежилого здания, строения, сооружения, нестационарного объекта)
	отображается черным цветом – граница и форма объекта



Приложение № 42

УТВЕРЖДЕНА

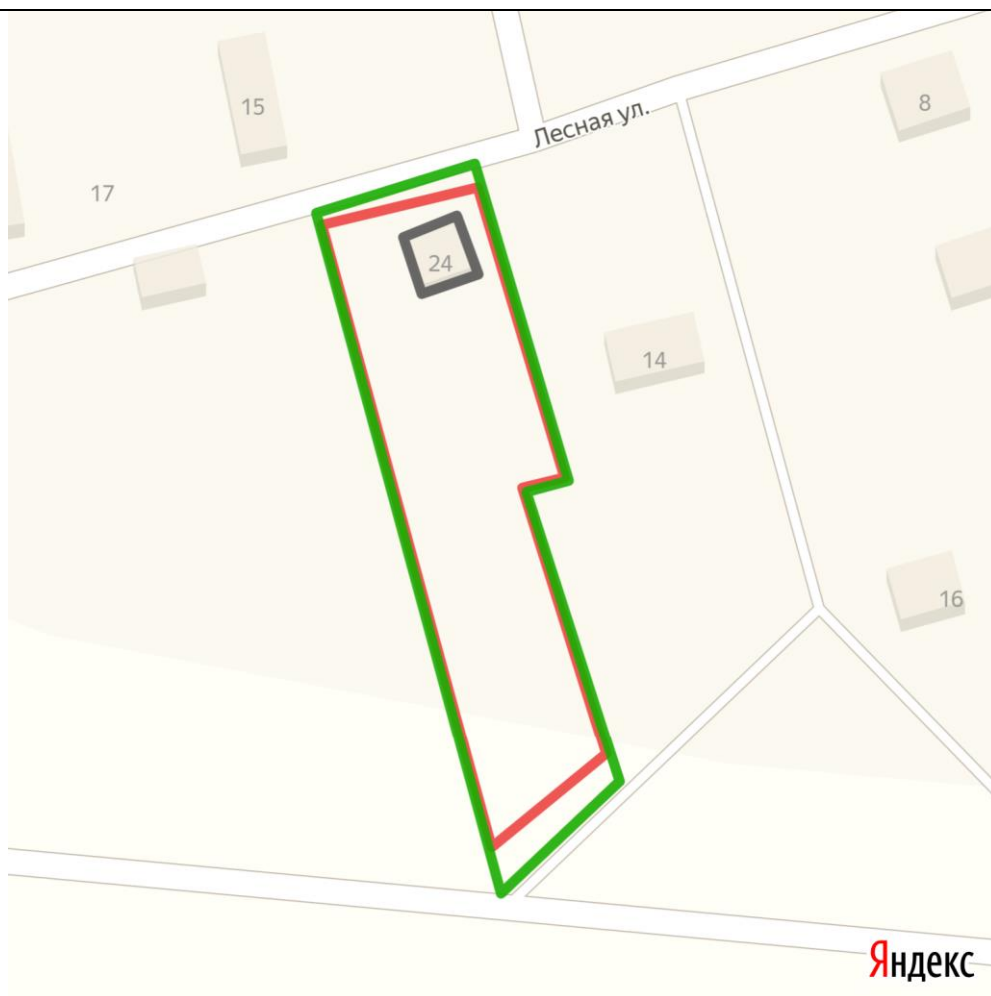
постановлением администрации  
 Мирнинского городского  
 поселения от 21.10.2019 № 281

**СХЕМА**

**границ прилегающей территории к зданию индивидуального  
 жилого дома № 24 по улице Лесной в пгт Мирный Оричевского района  
 Кировской области**




1.	Местоположение прилегающей территории (адресные ориентиры)	612085 Кировская область Оричевский район пгт Мирный улица Лесная дом № 24
2.	Кадастровый номер объекта, по отношению к которому устанавливается прилегающая территория (при наличии)	43:24:010308:227
3.	Сведения о собственнике и (или) ином законном владельце здания, строения, сооружения, земельного участка, а также уполномоченном лице	-
4.	Площадь прилегающей территории (квадратные метры)	240
5.	Наличие объектов (в том числе благоустройства), расположенных на прилегающей территории с их описанием	-
6.	Описание характерных точек границ прилегающей территории (ориентиры для определения границ прилегающей территории по сторонам света и расстояния от объекта до границ прилегающей территории), координаты характерных точек границ (при их наличии)	Северная граница прилегающей территории проходит вдоль дороги ул. Лесной (L ≈ 25 м) Восточная граница проходит по существующему забору между домами № 24 и № 14 по ул. Лесной (L ≈ 103 м) Южная граница проходит вдоль проезда, на расстоянии 6 м от существующего забора (L ≈ 24 м) Западная граница проходит по существующему забору между домами № 24 и № 17 по ул. Лесной (L ≈ 107 м)

## Графическая часть



Масштаб 1:800

### Условные обозначения:

	отображается зелёным цветом - граница прилегающей территории
43:24:010308:227	кадастровый номер земельного участка (объекта недвижимости), по отношению к которому устанавливается прилегающая территория (при наличии)
	отображается красным цветом - граница образованного земельного участка; в случае если земельный участок не образован, но имеется ограждение, то граница ограждения, а случае отсутствия ограждения – граница объекта (дома, нежилого здания, строения, сооружения, нестационарного объекта)
	отображается черным цветом – граница и форма объекта

Приложение № 43

УТВЕРЖДЕНА

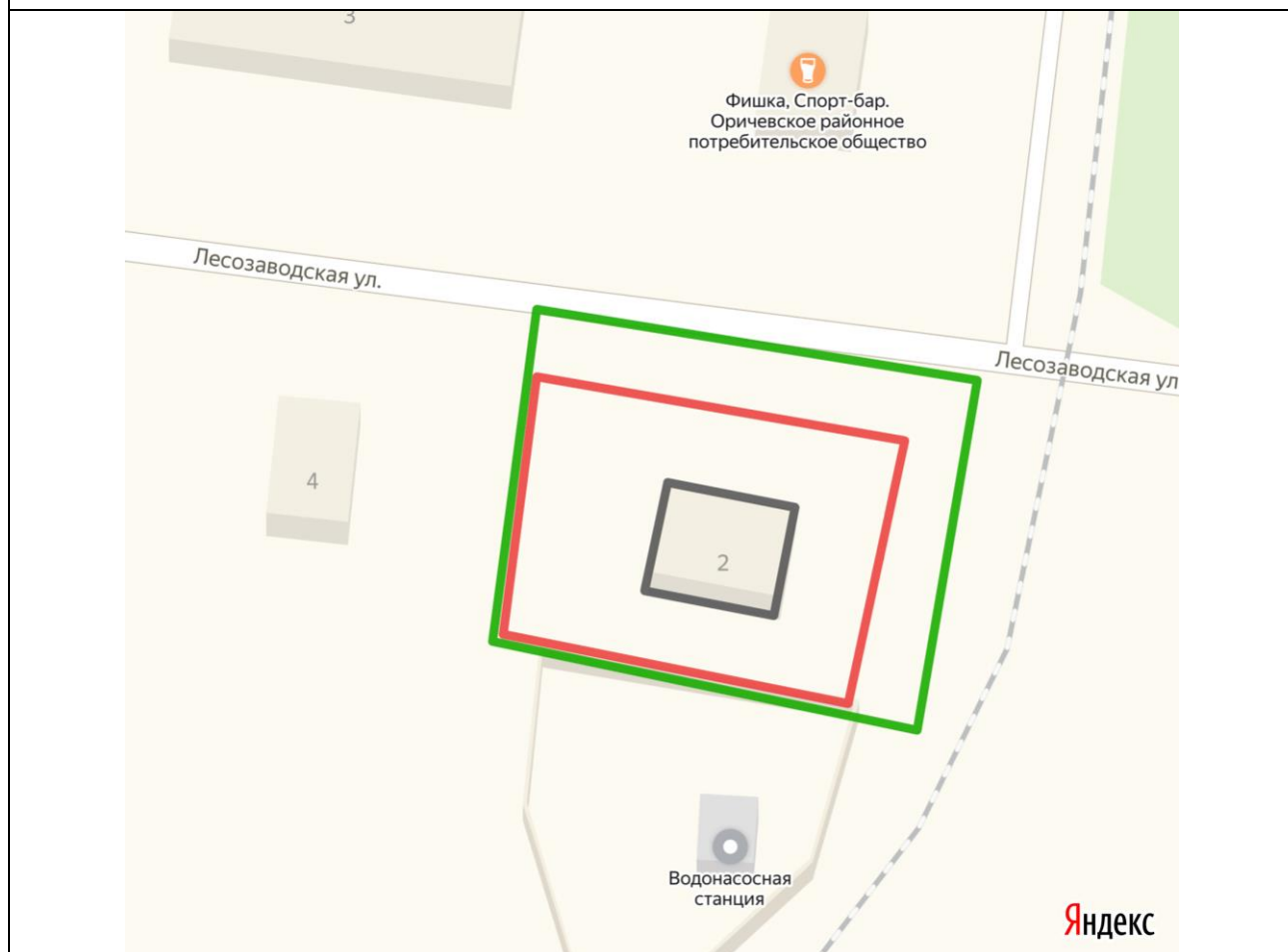
постановлением администрации  
 Мирнинского городского  
 поселения от 21.10.2019 № 281

**СХЕМА**

**границ прилегающей территории к зданию индивидуального  
 жилого дома № 2 по улице Лесозаводской в пгт Мирный Орчевского  
 района Кировской области**




1.	Местоположение прилегающей территории (адресные ориентиры)	612085 Кировская область Орчевский район пгт Мирный улица Лесозаводская дом № 2
2.	Кадастровый номер объекта, по отношению к которому устанавливается прилегающая территория (при наличии)	43:24:310311:270
3.	Сведения о собственнике и (или) ином законном владельце здания, строения, сооружения, земельного участка, а также уполномоченном лице	-
4.	Площадь прилегающей территории (квадратные метры)	350
5.	Наличие объектов (в том числе благоустройства), расположенных на прилегающей территории с их описанием	-
6.	Описание характерных точек границ прилегающей территории (ориентиры для определения границ прилегающей территории по сторонам света и расстояния от объекта до границ прилегающей территории), координаты характерных точек границ (при их наличии)	Северная граница прилегающей территории проходит вдоль дороги ул. Лесозаводской (L ≈ 39 м) Восточная граница проходит на расстоянии 6 м от существующего забора (L ≈ 31 м) Южная и западная границы проходят по существующему забору вокруг дома № 2 по ул. Лесозаводской. (L ≈ 65 м)

## Графическая часть



Масштаб 1:400

### Условные обозначения:

	отображается зелёным цветом - граница прилегающей территории
43:24:310311:270	кадастровый номер земельного участка (объекта недвижимости), по отношению к которому устанавливается прилегающая территория (при наличии)
	отображается красным цветом - граница образованного земельного участка; в случае если земельный участок не образован, но имеется ограждение, то граница ограждения, а случае отсутствия ограждения – граница объекта (дома, нежилого здания, строения, сооружения, нестационарного объекта)
	отображается черным цветом – граница и форма объекта

Приложение № 44

УТВЕРЖДЕНА  
 постановлением администрации  
 Мирнинского городского  
 поселения от 21.10.2019 № 281

**СХЕМА**

**границ прилегающей территории к зданию индивидуального  
 жилого дома № 4 по улице Лесозаводской в пгт Мирный Орчевского  
 района Кировской области**




1.	Местоположение прилегающей территории (адресные ориентиры)	612085 Кировская область Орчевский район пгт Мирный улица Лесозаводская дом № 4
2.	Кадастровый номер объекта, по отношению к которому устанавливается прилегающая территория (при наличии)	43:24:310311:690
3.	Сведения о собственнике и (или) ином законном владельце здания, строения, сооружения, земельного участка, а также уполномоченном лице	-
4.	Площадь прилегающей территории (квадратные метры)	200
5.	Наличие объектов (в том числе благоустройства), расположенных на прилегающей территории с их описанием	-
6.	Описание характерных точек границ прилегающей территории (ориентиры для определения границ прилегающей территории по сторонам света и расстояния от объекта до границ прилегающей территории), координаты характерных точек границ (при их наличии)	Северная граница прилегающей территории проходит вдоль дороги ул. Лесозаводской (L ≈ 33 м) С трех других сторон по периметру граница проходит по существующему забору вокруг дома № 4 по ул. Лесозаводской (L ≈ 92 м)

## Графическая часть



Масштаб 1:400

### Условные обозначения:

	отображается зелёным цветом - граница прилегающей территории
43:24:310311:690	кадастровый номер земельного участка (объекта недвижимости), по отношению к которому устанавливается прилегающая территория (при наличии)
	отображается красным цветом - граница образованного земельного участка; в случае если земельный участок не образован, но имеется ограждение, то граница ограждения, а случае отсутствия ограждения – граница объекта (дома, нежилого здания, строения, сооружения, нестационарного объекта)
	отображается черным цветом – граница и форма объекта