

**АДМИНИСТРАЦИЯ МИРНИНСКОГО ГОРОДСКОГО ПОСЕЛЕНИЯ
ОРИЧЕВСКОГО РАЙОНА КИРОВСКОЙ ОБЛАСТИ**

ПОСТАНОВЛЕНИЕ
(в редакции от 28.06.2021 № 133)

23.10.2019

№ 283

пгт Мирный

**Об утверждении границ прилегающих территорий
индивидуальных жилых домов в пгт Мирный**

В соответствии с законом Кировской области от 03.12.2018 № 197-ЗО «О порядке определения границ прилегающих территорий для целей благоустройства в Кировской области», Уставом муниципального образования Мирнинское городское поселение, Правилами благоустройства территории Мирнинского городского поселения Оричевского района Кировской области, утвержденными решением Мирнинской поселковой Думы от 19.10.2017 № 2/1 (с изменениями), администрация Мирнинского городского поселения ПОСТАНОВЛЯЕТ:

1. Утвердить границы прилегающих территорий индивидуальных жилых домов, расположенных в пгт Мирный Мирнинского городского поселения:

1.1. для дома № 1 по улице Октябрьская в пгт Мирный Оричевского района Кировской области согласно приложению № 1;

1.2. для дома № 2 по улице Октябрьская в пгт Мирный Оричевского района Кировской области согласно приложению № 2;

1.3. для дома № 3 по улице Октябрьская в пгт Мирный Оричевского района Кировской области согласно приложению № 3;

1.4. для дома № 4 по улице Октябрьская в пгт Мирный Оричевского района Кировской области согласно приложению № 4;

1.5. для дома № 5 по улице Октябрьская в пгт Мирный Оричевского района Кировской области согласно приложению № 5;

1.6. для дома № 6 по улице Октябрьская в пгт Мирный Оричевского района Кировской области согласно приложению № 6;

1.7. для дома № 7 по улице Октябрьская в пгт Мирный Оричевского района Кировской области согласно приложению № 7;

1.8. для дома № 8 по улице Октябрьская в пгт Мирный Оричевского района Кировской области согласно приложению № 8;

1.9. для дома № 9 по улице Октябрьская в пгт Мирный Оричевского района Кировской области согласно приложению № 9;

1.10. для дома № 10 по улице Октябрьская в пгт Мирный Оричевского района Кировской области согласно приложению № 10;

1.11. для дома № 11 по улице Октябрьская в пгт Мирный Оричевского района Кировской области согласно приложению № 11;

1.12. для дома № 12 по улице Октябрьская в пгт Мирный Оричевского района Кировской области согласно приложению № 12;

1.13. для дома № 13 по улице Октябрьская в пгт Мирный Оричевского района Кировской области согласно приложению № 13;

1.14. для дома № 14 по улице Октябрьская в пгт Мирный Оричевского района Кировской области согласно приложению № 14;

1.15. для дома № 15 по улице Октябрьская в пгт Мирный Оричевского района Кировской области согласно приложению № 15;

1.16. для дома № 16 по улице Октябрьская в пгт Мирный Оричевского района Кировской области согласно приложению № 16;

1.17. для дома № 17 по улице Октябрьская в пгт Мирный Оричевского района Кировской области согласно приложению № 17;

1.18. для дома № 18 по улице Октябрьская в пгт Мирный Оричевского

района Кировской области согласно приложению № 18;

1.19. для дома № 19 по улице Октябрьская в пгт Мирный Оричевского района Кировской области согласно приложению № 19;

1.20. для дома № 20 по улице Октябрьская в пгт Мирный Оричевского района Кировской области согласно приложению № 20;

1.21. для дома № 21 по улице Октябрьская в пгт Мирный Оричевского района Кировской области согласно приложению № 21;

1.22. для дома № 22 по улице Октябрьская в пгт Мирный Оричевского района Кировской области согласно приложению № 22;

1.23. для дома № 23 по улице Октябрьская в пгт Мирный Оричевского района Кировской области согласно приложению № 23;

1.24. для дома № 25 по улице Октябрьская в пгт Мирный Оричевского района Кировской области согласно приложению № 24;

1.25. для дома № 26 по улице Октябрьская в пгт Мирный Оричевского района Кировской области согласно приложению № 25;

1.26. для дома № 27 по улице Октябрьская в пгт Мирный Оричевского района Кировской области согласно приложению № 26;

1.27. для дома № 28 по улице Октябрьская в пгт Мирный Оричевского района Кировской области согласно приложению № 27;

1.28. для дома № 29 по улице Октябрьская в пгт Мирный Оричевского района Кировской области согласно приложению № 28;

1.29. для дома № 30 по улице Октябрьская в пгт Мирный Оричевского района Кировской области согласно приложению № 29;

1.30. для дома № 31 по улице Октябрьская в пгт Мирный Оричевского района Кировской области согласно приложению № 30;

1.31. для дома № 32 по улице Октябрьская в пгт Мирный Оричевского района Кировской области согласно приложению № 31;

1.32. для дома № 34 по улице Октябрьская в пгт Мирный Оричевского района Кировской области согласно приложению № 32;

1.33. для дома № 36 по улице Октябрьская в пгт Мирный Оричевского района Кировской области согласно приложению № 33;

1.34. для дома № 38 по улице Октябрьская в пгт Мирный Оричевского района Кировской области согласно приложению № 34;

1.35. для дома № 35 по улице Октябрьская в пгт Мирный Оричевского района Кировской области согласно приложению № 35.

2. Опубликовать настоящее постановление в Информационном бюллетене органов местного самоуправления Мирнинского городского поселения Оричевского района Кировской области и разместить на официальном сайте Мирнинского городского поселения.

3. Направить настоящее постановление собственникам жилых помещений.

Исполняющий обязанности главы
администрации Мирнинского
городского поселения

О.В. Мокерова

ПОДГОТОВЛЕНО

Заместитель главы администрации

О.В. Мокерова

Разослать: прокуратура района, собственники жилых домов.

Приложение № 1

УТВЕРЖДЕНА

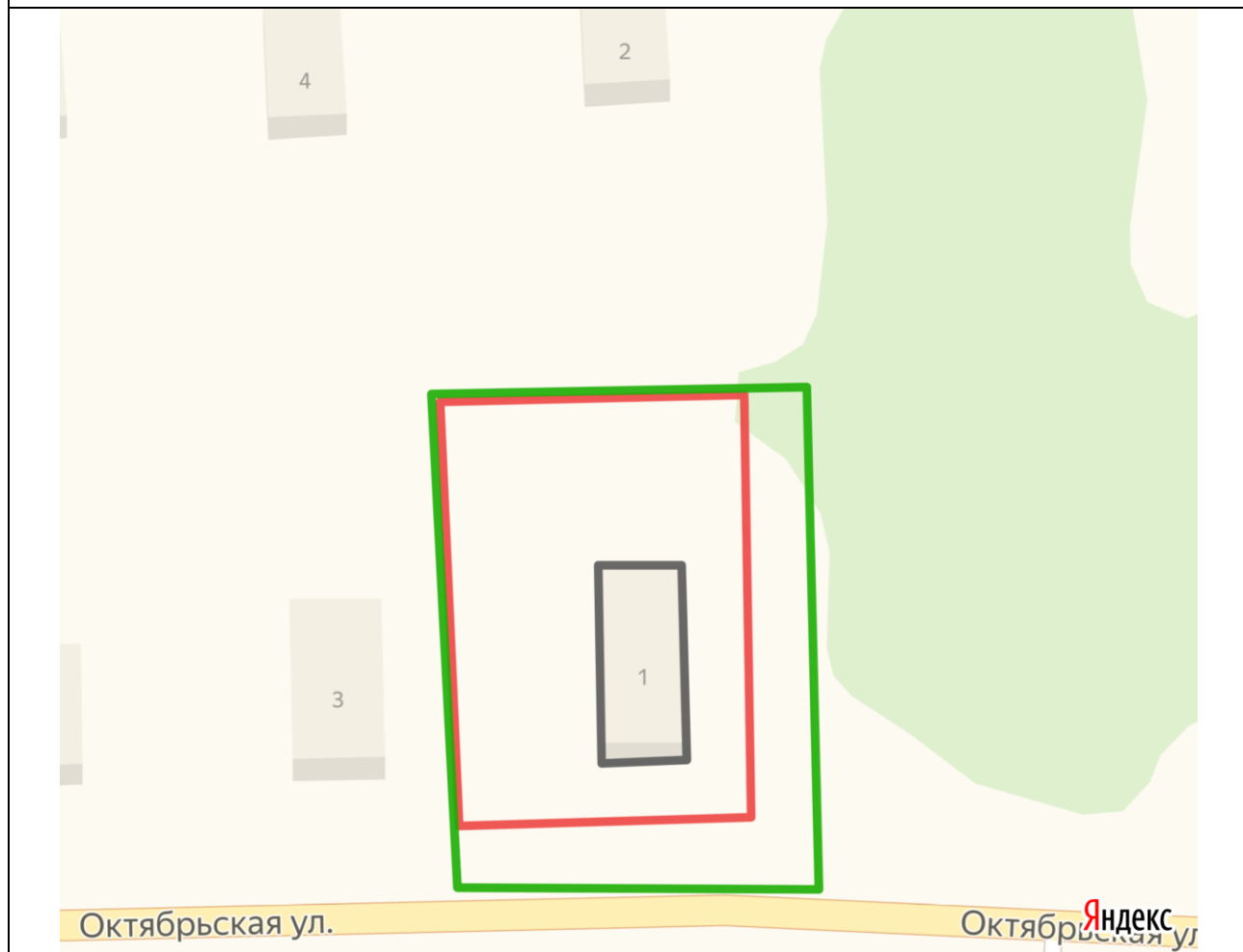
постановлением администрации
 Мирнинского городского
 поселения от 23.10.2019 № 283

СХЕМА

**границ прилегающей территории к зданию индивидуального
 жилого дома № 1 по улице Октябрьская в пгт Мирный Оричевского
 района Кировской области**




1.	Местоположение прилегающей территории (адресные ориентиры)	612085 Кировская область Оричевский район пгт Мирный улица Октябрьская дом № 1
2.	Кадастровый номер объекта, по отношению к которому устанавливается прилегающая территория (при наличии)	43:24:310305:10
3.	Сведения о собственнике и (или) ином законном владельце здания, строения, сооружения, земельного участка, а также уполномоченном лице	-
4.	Площадь прилегающей территории (квадратные метры)	420
5.	Наличие объектов (в том числе благоустройства), расположенных на прилегающей территории с их описанием	-
6.	Описание характерных точек границ прилегающей территории (ориентиры для определения границ прилегающей территории по сторонам света и расстояния от объекта до границ прилегающей территории), координаты характерных точек границ (при их наличии)	Северная граница прилегающей территории проходит по существующему забору между домами № 1 по ул. Октябрьской и № 2 по ул. Степана Халтурина (L ≈ 33 м) Восточная граница проходит на расстоянии 6 м от существующего забора (L ≈ 44 м) Южная граница проходит вдоль дороги ул. Октябрьской (L ≈ 31 м) Западная граница проходит по существующему забору между домами № 1 и № 3 по ул. Октябрьской (L ≈ 44 м)

Графическая часть



Масштаб 1:400

Условные обозначения:

	отображается зелёным цветом - граница прилегающей территории
43:24:310305:10	кадастровый номер земельного участка (объекта недвижимости), по отношению к которому устанавливается прилегающая территория (при наличии)
	отображается красным цветом - граница образованного земельного участка; в случае если земельный участок не образован, но имеется ограждение, то граница ограждения, а случае отсутствия ограждения – граница объекта (дома, нежилого здания, строения, сооружения, нестационарного объекта)
	отображается черным цветом – граница и форма объекта

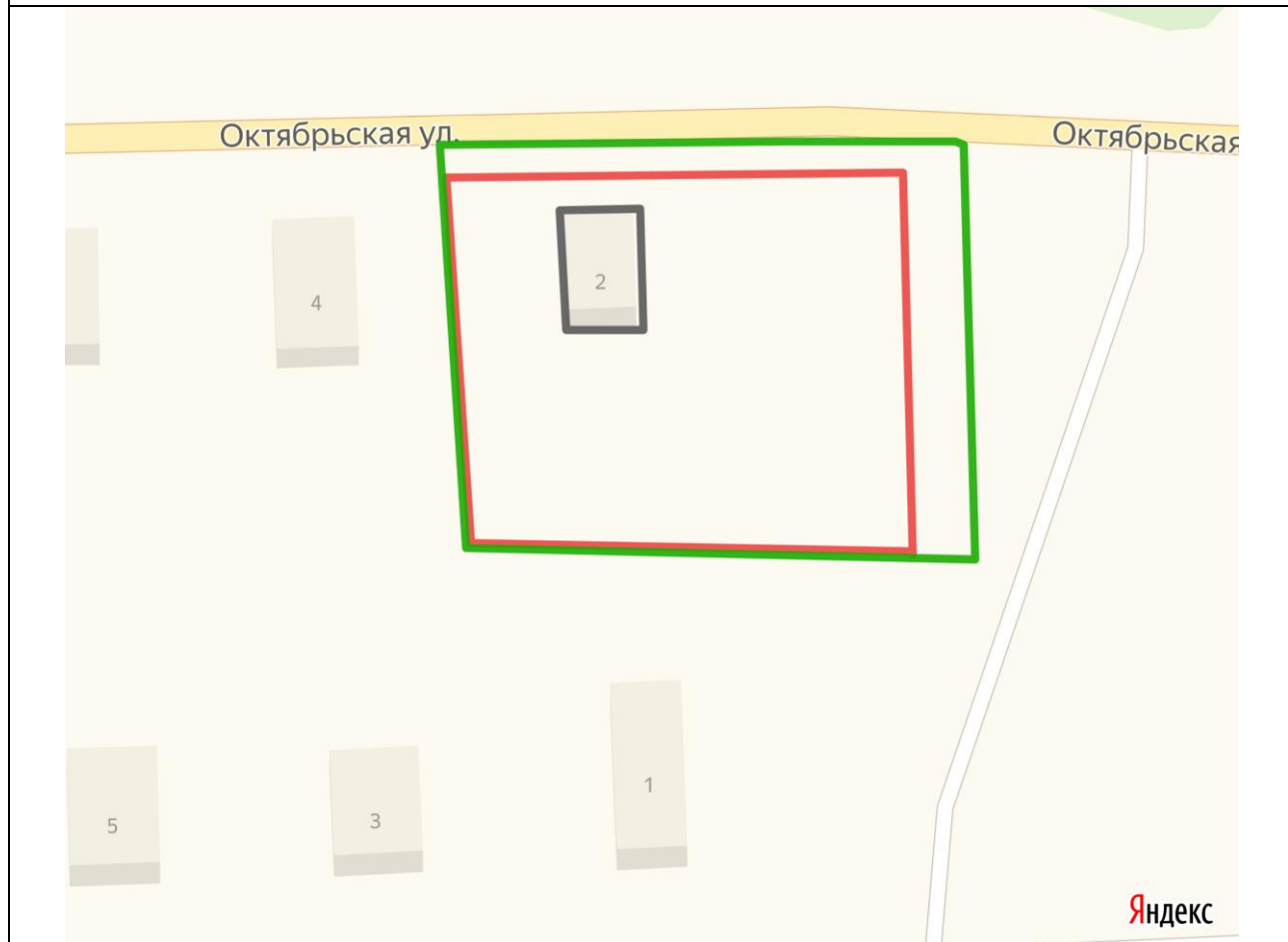
Приложение № 2

УТВЕРЖДЕНА
 постановлением администрации
 Мирнинского городского
 поселения от 23.10.2019 № 283

СХЕМА
границ прилегающей территории к зданию индивидуального
жилого дома № 2 по улице Октябрьская в пгт Мирный Орчевского
района Кировской области




1.	Местоположение прилегающей территории (адресные ориентиры)	612085 Кировская область Орчевский район пгт Мирный улица Октябрьская дом № 2
2.	Кадастровый номер объекта, по отношению к которому устанавливается прилегающая территория (при наличии)	43:24:310305:165
3.	Сведения о собственнике и (или) ином законном владельце здания, строения, сооружения, земельного участка, а также уполномоченном лице	-
4.	Площадь прилегающей территории (квадратные метры)	400
5.	Наличие объектов (в том числе благоустройства), расположенных на прилегающей территории с их описанием	-
6.	Описание характерных точек границ прилегающей территории (ориентиры для определения границ прилегающей территории по сторонам света и расстояния от объекта до границ прилегающей территории), координаты характерных точек границ (при их наличии)	Северная граница прилегающей территории проходит вдоль дороги ул. Октябрьская (L ≈ 49 м) Восточная граница проходит на расстоянии 6 м от существующего забора (L ≈ 39 м) Южная граница проходит по существующему забору между домами № 2 по ул. Октябрьской и № 1 по ул. Комарова (L ≈ 47 м) Западная граница проходит по существующему забору между домами № 2 и № 4 по ул. Октябрьской (L ≈ 37 м)

Графическая часть



Масштаб 1:400

Условные обозначения:

	отображается зелёным цветом - граница прилегающей территории
43:24:310305:165	кадастровый номер земельного участка (объекта недвижимости), по отношению к которому устанавливается прилегающая территория (при наличии)
	отображается красным цветом - граница образованного земельного участка; в случае если земельный участок не образован, но имеется ограждение, то граница ограждения, а случае отсутствия ограждения – граница объекта (дома, нежилого здания, строения, сооружения, нестационарного объекта)
	отображается черным цветом – граница и форма объекта

Приложение № 3

УТВЕРЖДЕНА

постановлением администрации
Мирнинского городского
поселения от 23.10.2019 № 283

СХЕМА

**границ прилегающей территории к зданию индивидуального
жилого дома № 3 по улице Октябрьская в пгт Мирный Орчевского
района Кировской области**




1.	Местоположение прилегающей территории (адресные ориентиры)	612085 Кировская область Орчевский район пгт Мирный улица Октябрьская дом № 3
2.	Кадастровый номер объекта, по отношению к которому устанавливается прилегающая территория (при наличии)	43:24:310305:11
3.	Сведения о собственнике и (или) ином законном владельце здания, строения, сооружения, земельного участка, а также уполномоченном лице	-
4.	Площадь прилегающей территории (квадратные метры)	150
5.	Наличие объектов (в том числе благоустройства), расположенных на прилегающей территории с их описанием	-
6.	Описание характерных точек границ прилегающей территории (ориентиры для определения границ прилегающей территории по сторонам света и расстояния от объекта до границ прилегающей территории), координаты характерных точек границ (при их наличии)	Южная граница прилегающей территории проходит вдоль дороги ул. Октябрьской (L ≈ 26 м) С трех других сторон граница проходит по существующему забору вокруг дома № 3 по ул. Октябрьской (L ≈ 117)

Графическая часть



Масштаб 1:400

Условные обозначения:

	отображается зелёным цветом - граница прилегающей территории
43:24:310305:11	кадастровый номер земельного участка (объекта недвижимости), по отношению к которому устанавливается прилегающая территория (при наличии)
	отображается красным цветом - граница образованного земельного участка; в случае если земельный участок не образован, но имеется ограждение, то граница ограждения, а случае отсутствия ограждения – граница объекта (дома, нежилого здания, строения, сооружения, нестационарного объекта)
	отображается черным цветом – граница и форма объекта

Приложение № 4

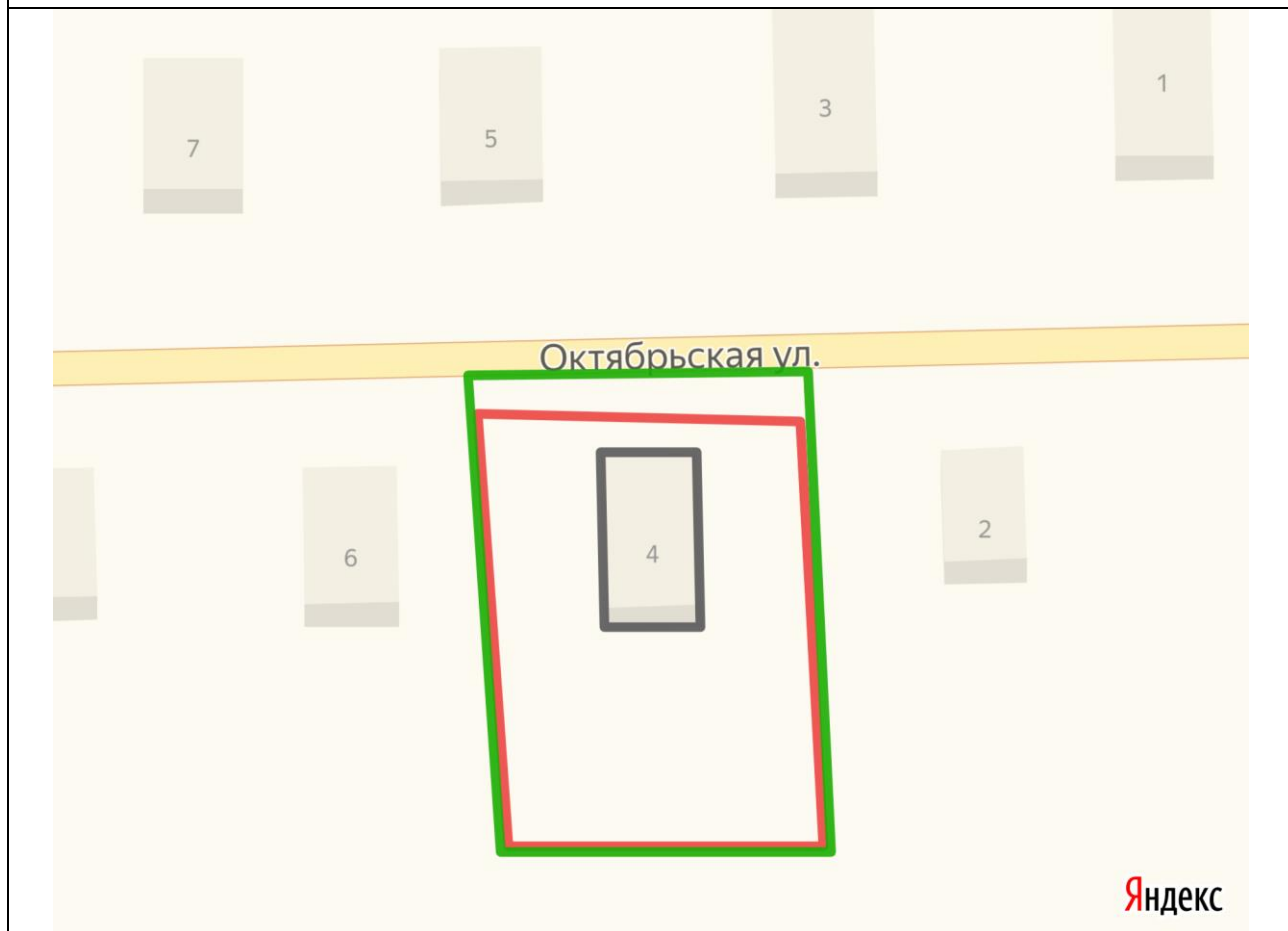
УТВЕРЖДЕНА
постановлением администрации
Мирнинского городского
поселения от 23.10.2019 № 283

СХЕМА

**границ прилегающей территории к зданию индивидуального
жилого дома № 4 по улице Октябрьская в пгт Мирный Орчевского
района Кировской области**




1.	Местоположение прилегающей территории (адресные ориентиры)	612085 Кировская область Орчевский район пгт Мирный улица Октябрьская дом № 4
2.	Кадастровый номер объекта, по отношению к которому устанавливается прилегающая территория (при наличии)	43:24:310305:28
3.	Сведения о собственнике и (или) ином законном владельце здания, строения, сооружения, земельного участка, а также уполномоченном лице	-
4.	Площадь прилегающей территории (квадратные метры)	110
5.	Наличие объектов (в том числе благоустройства), расположенных на прилегающей территории с их описанием	-
6.	Описание характерных точек границ прилегающей территории (ориентиры для определения границ прилегающей территории по сторонам света и расстояния от объекта до границ прилегающей территории), координаты характерных точек границ (при их наличии)	Северная граница прилегающей территории проходит вдоль дороги ул. Октябрьской (L ≈ 27 м) С трех других сторон граница проходит по существующему забору вокруг дома № 4 по ул. Октябрьской (L ≈ 103 м)

Графическая часть



Масштаб 1:400

Условные обозначения:

	отображается зелёным цветом - граница прилегающей территории
43:24:310305:28	кадастровый номер земельного участка (объекта недвижимости), по отношению к которому устанавливается прилегающая территория (при наличии)
	отображается красным цветом - граница образованного земельного участка; в случае если земельный участок не образован, но имеется ограждение, то граница ограждения, а случае отсутствия ограждения – граница объекта (дома, нежилого здания, строения, сооружения, нестационарного объекта)
	отображается черным цветом – граница и форма объекта

Приложение № 5

УТВЕРЖДЕНА

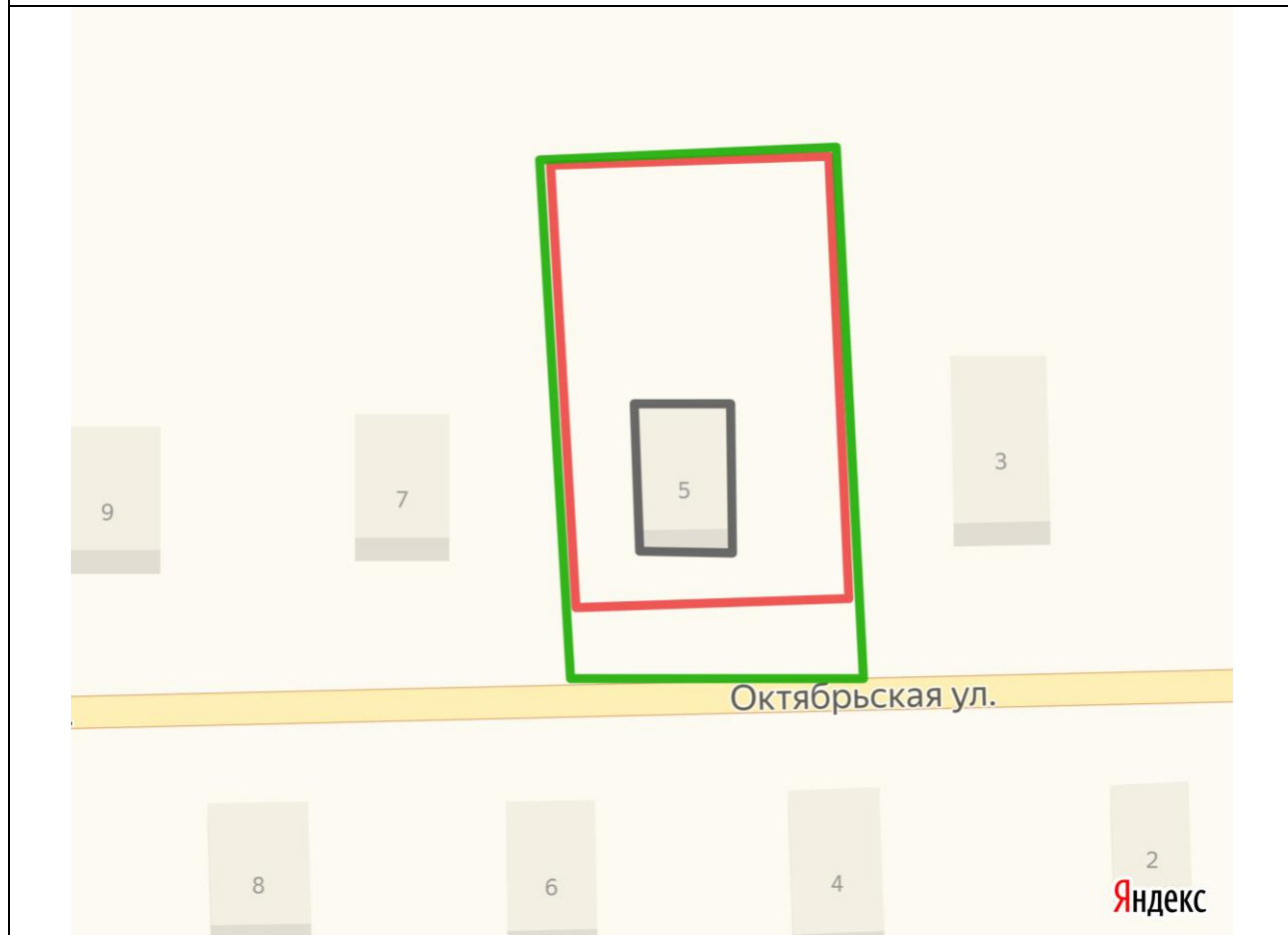
постановлением администрации
Мирнинского городского
поселения от 23.10.2019 № 283

СХЕМА

**границ прилегающей территории к зданию индивидуального
жилого дома № 5 по улице Октябрьская в пгт Мирный Орчевского
района Кировской области**




1.	Местоположение прилегающей территории (адресные ориентиры)	612085 Кировская область Орчевский район пгт Мирный улица Октябрьская дом № 5
2.	Кадастровый номер объекта, по отношению к которому устанавливается прилегающая территория (при наличии)	43:24:310305:155
3.	Сведения о собственнике и (или) ином законном владельце здания, строения, сооружения, земельного участка, а также уполномоченном лице	-
4.	Площадь прилегающей территории (квадратные метры)	110
5.	Наличие объектов (в том числе благоустройства), расположенных на прилегающей территории с их описанием	-
6.	Описание характерных точек границ прилегающей территории (ориентиры для определения границ прилегающей территории по сторонам света и расстояния от объекта до границ прилегающей территории), координаты характерных точек границ (при их наличии)	Южная граница прилегающей территории проходит вдоль дороги ул. Октябрьской (L ≈ 24 м) С трех других сторон по периметру граница проходит по существующему забору вокруг дома № 5 по ул. Октябрьской (L ≈ 113)

Графическая часть



Масштаб 1:400

Условные обозначения:

	отображается зелёным цветом - граница прилегающей территории
43:24:310305:155	кадастровый номер земельного участка (объекта недвижимости), по отношению к которому устанавливается прилегающая территория (при наличии)
	отображается красным цветом - граница образованного земельного участка; в случае если земельный участок не образован, но имеется ограждение, то граница ограждения, а случае отсутствия ограждения – граница объекта (дома, нежилого здания, строения, сооружения, нестационарного объекта)
	отображается черным цветом – граница и форма объекта

Приложение № 6

УТВЕРЖДЕНА

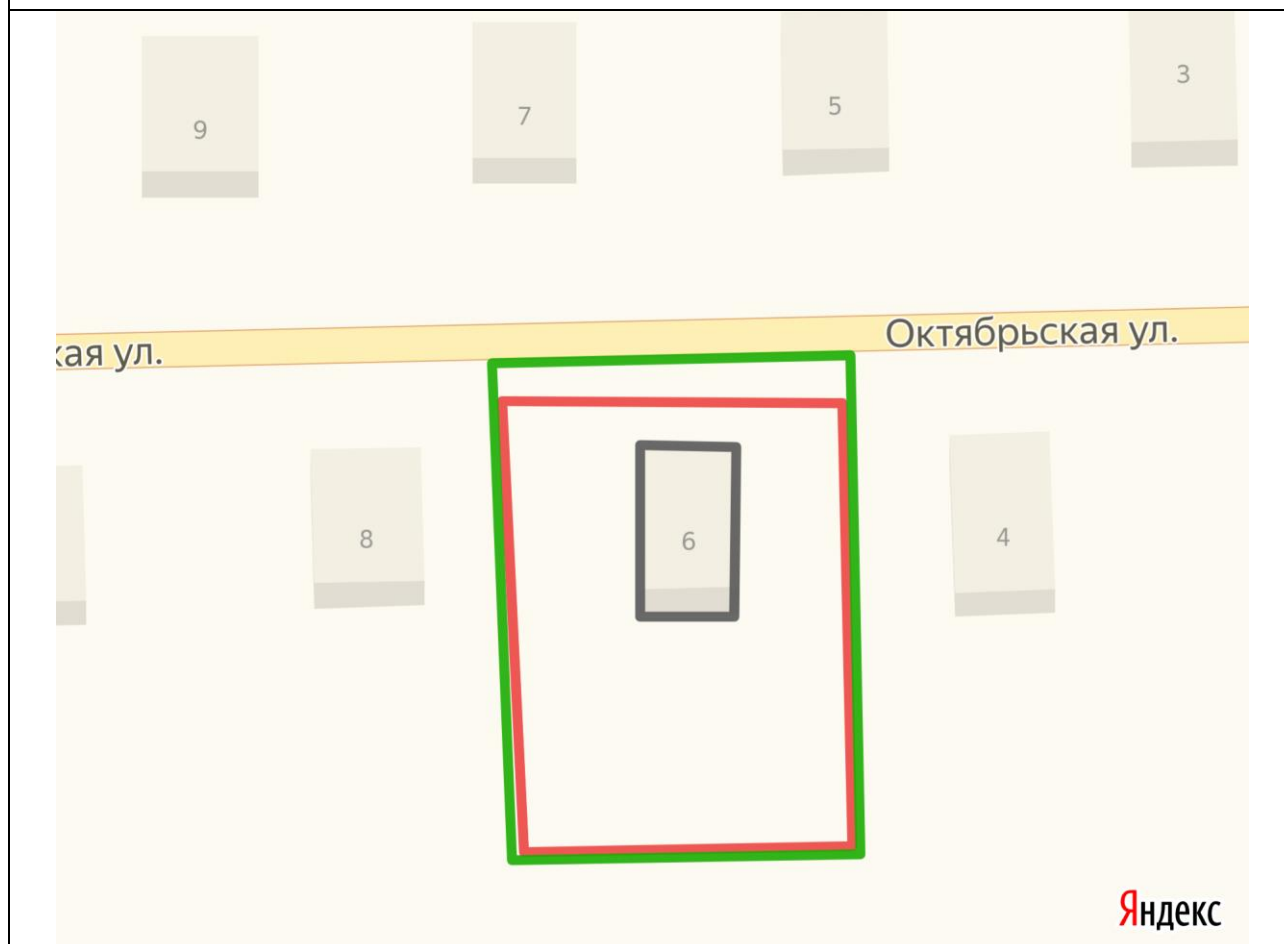
постановлением администрации
Мирнинского городского
поселения от 23.10.2019 № 283

СХЕМА

**границ прилегающей территории к зданию индивидуального
жилого дома № 6 по улице Октябрьская в пгт Мирный Орчевского
района Кировской области**




1.	Местоположение прилегающей территории (адресные ориентиры)	612085 Кировская область Орчевский район пгт Мирный улица Октябрьская дом № 6
2.	Кадастровый номер объекта, по отношению к которому устанавливается прилегающая территория (при наличии)	43:24:310305:164
3.	Сведения о собственнике и (или) ином законном владельце здания, строения, сооружения, земельного участка, а также уполномоченном лице	-
4.	Площадь прилегающей территории (квадратные метры)	120
5.	Наличие объектов (в том числе благоустройства), расположенных на прилегающей территории с их описанием	-
6.	Описание характерных точек границ прилегающей территории (ориентиры для определения границ прилегающей территории по сторонам света и расстояния от объекта до границ прилегающей территории), координаты характерных точек границ (при их наличии)	Северная граница прилегающей территории проходит вдоль дороги по ул. Октябрьской (L ≈ 27 м) С трех других сторон граница проходит по существующему забору вокруг дома № 6 по ул. Октябрьской (L ≈ 102 м)

Графическая часть



Масштаб 1:400

Условные обозначения:

	отображается зелёным цветом - граница прилегающей территории
43:24:310305:164	кадастровый номер земельного участка (объекта недвижимости), по отношению к которому устанавливается прилегающая территория (при наличии)
	отображается красным цветом - граница образованного земельного участка; в случае если земельный участок не образован, но имеется ограждение, то граница ограждения, а случае отсутствия ограждения – граница объекта (дома, нежилого здания, строения, сооружения, нестационарного объекта)
	отображается черным цветом – граница и форма объекта

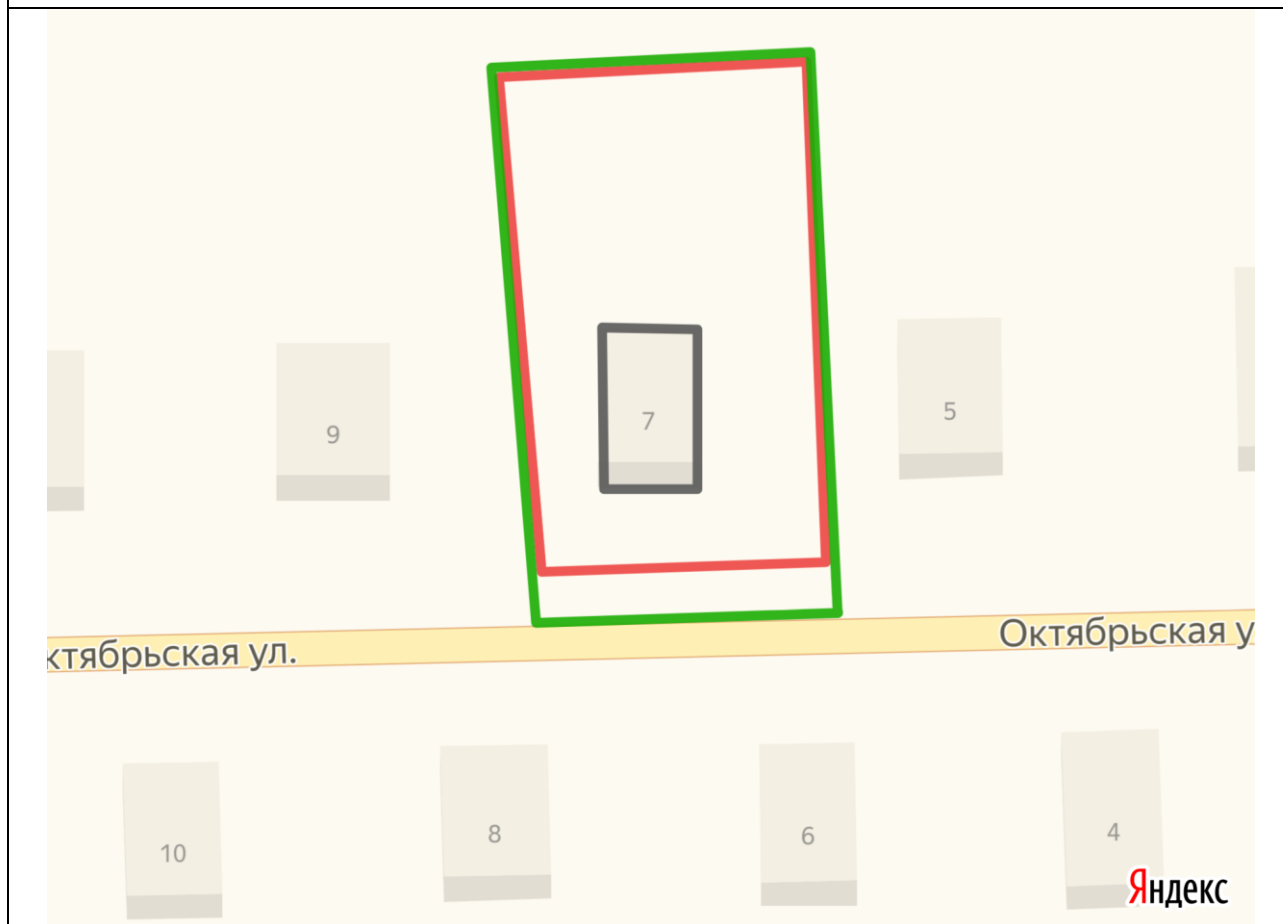
Приложение № 7

УТВЕРЖДЕНА
 постановлением администрации
 Мирнинского городского
 поселения от 23.10.2019 № 283

СХЕМА
границ прилегающей территории к зданию индивидуального
жилого дома № 7 по улице Октябрьская в пгт Мирный Орчевского
района Кировской области




1.	Местоположение прилегающей территории (адресные ориентиры)	612085 Кировская область Орчевский район пгт Мирный улица Октябрьская дом № 7
2.	Кадастровый номер объекта, по отношению к которому устанавливается прилегающая территория (при наличии)	43:24:310305:156
3.	Сведения о собственнике и (или) ином законном владельце здания, строения, сооружения, земельного участка, а также уполномоченном лице	-
4.	Площадь прилегающей территории (квадратные метры)	140
5.	Наличие объектов (в том числе благоустройства), расположенных на прилегающей территории с их описанием	-
6.	Описание характерных точек границ прилегающей территории (ориентиры для определения границ прилегающей территории по сторонам света и расстояния от объекта до границ прилегающей территории), координаты характерных точек границ (при их наличии)	Южная граница прилегающей территории проходит вдоль дороги ул. Октябрьской (L ≈ 24 м) С трех других сторон граница проходит по существующему забору вокруг дома № 7 по ул. Октябрьской (L ≈ 113)

Графическая часть



Масштаб 1:400

Условные обозначения:

	отображается зелёным цветом - граница прилегающей территории
43:24:310305:156	кадастровый номер земельного участка (объекта недвижимости), по отношению к которому устанавливается прилегающая территория (при наличии)
	отображается красным цветом - граница образованного земельного участка; в случае если земельный участок не образован, но имеется ограждение, то граница ограждения, а случае отсутствия ограждения – граница объекта (дома, нежилого здания, строения, сооружения, нестационарного объекта)
	отображается черным цветом – граница и форма объекта

Приложение № 8

УТВЕРЖДЕНА

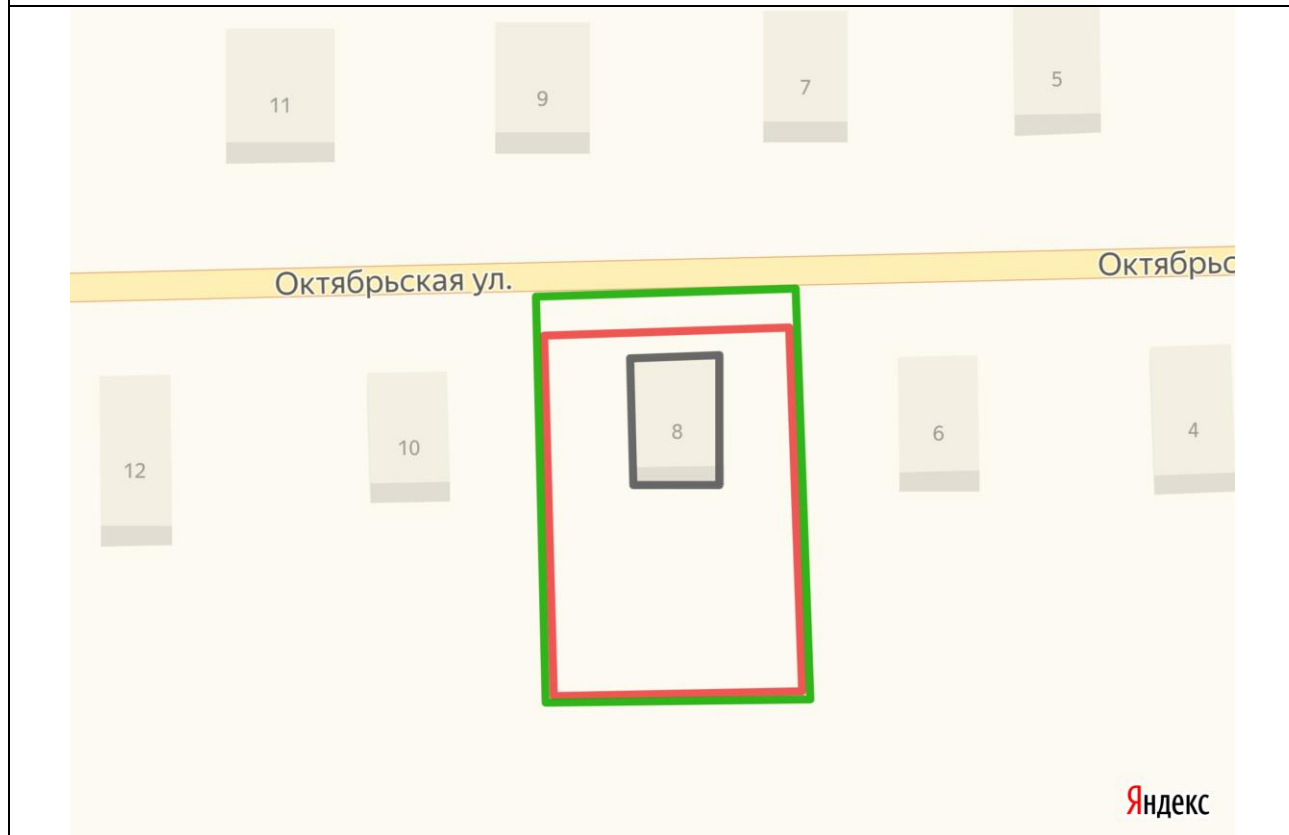
постановлением администрации
Мирнинского городского
поселения от 23.10.2019 № 283

СХЕМА

**границ прилегающей территории к зданию индивидуального
жилого дома № 8 по улице Октябрьская в пгт Мирный Орчевского
района Кировской области**




1.	Местоположение прилегающей территории (адресные ориентиры)	612085 Кировская область Орчевский район пгт Мирный улица Октябрьская дом № 8
2.	Кадастровый номер объекта, по отношению к которому устанавливается прилегающая территория (при наличии)	43:24:310305:163
3.	Сведения о собственнике и (или) ином законном владельце здания, строения, сооружения, земельного участка, а также уполномоченном лице	-
4.	Площадь прилегающей территории (квадратные метры)	120
5.	Наличие объектов (в том числе благоустройства), расположенных на прилегающей территории с их описанием	-
6.	Описание характерных точек границ прилегающей территории (ориентиры для определения границ прилегающей территории по сторонам света и расстояния от объекта до границ прилегающей территории), координаты характерных точек границ (при их наличии)	Северная граница прилегающей территории проходит вдоль дороги ул. Октябрьской (L ≈ 24 м) С трех других сторон граница проходит по существующему забору вокруг дома № 8 по ул. Октябрьской (L ≈ 101 м)

Графическая часть



Масштаб 1:400

Условные обозначения:

	отображается зелёным цветом - граница прилегающей территории
43:24:310305:163	кадастровый номер земельного участка (объекта недвижимости), по отношению к которому устанавливается прилегающая территория (при наличии)
	отображается красным цветом - граница образованного земельного участка; в случае если земельный участок не образован, но имеется ограждение, то граница ограждения, а случае отсутствия ограждения – граница объекта (дома, нежилого здания, строения, сооружения, нестационарного объекта)
	отображается черным цветом – граница и форма объекта

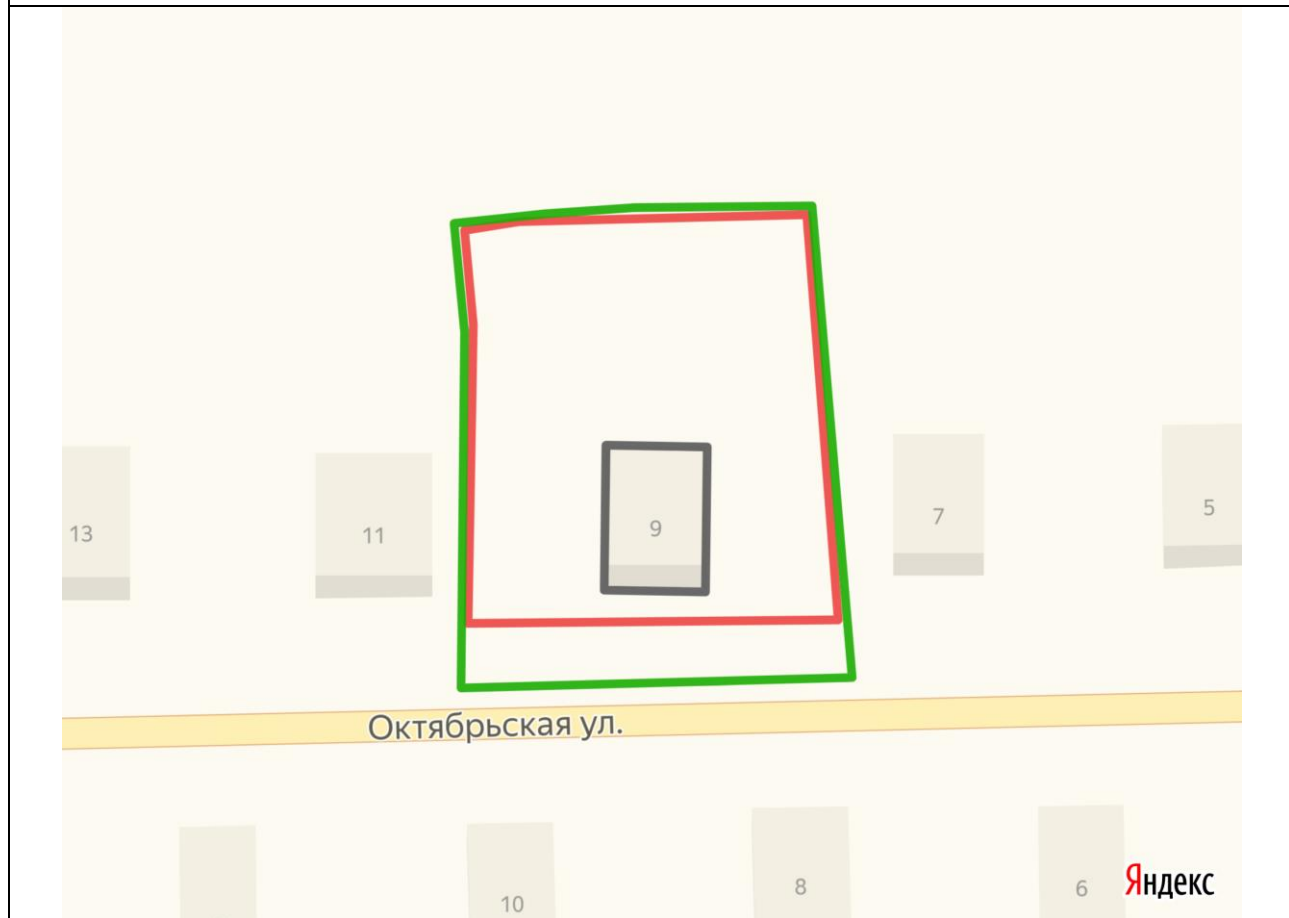
Приложение № 9

УТВЕРЖДЕНА
 постановлением администрации
 Мирнинского городского
 поселения от 23.10.2019 № 283

СХЕМА
границ прилегающей территории к зданию индивидуального
жилого дома № 9 по улице Октябрьская в пгт Мирный Орчевского
района Кировской области




1.	Местоположение прилегающей территории (адресные ориентиры)	612085 Кировская область Орчевский район пгт Мирный улица Октябрьская дом № 9
2.	Кадастровый номер объекта, по отношению к которому устанавливается прилегающая территория (при наличии)	43:24:310305:157
3.	Сведения о собственнике и (или) ином законном владельце здания, строения, сооружения, земельного участка, а также уполномоченном лице	-
4.	Площадь прилегающей территории (квадратные метры)	150
5.	Наличие объектов (в том числе благоустройства), расположенных на прилегающей территории с их описанием	-
6.	Описание характерных точек границ прилегающей территории (ориентиры для определения границ прилегающей территории по сторонам света и расстояния от объекта до границ прилегающей территории), координаты характерных точек границ (при их наличии)	Южная граница прилегающей территории проходит вдоль дороги ул. Октябрьской (L ≈ 34 м) С трех других сторон по периметру граница проходит по существующему забору вокруг дома № 9 по ул. Октябрьской (L ≈ 114)

Графическая часть



Масштаб 1:400

Условные обозначения:

	отображается зелёным цветом - граница прилегающей территории
43:24:310305:157	кадастровый номер земельного участка (объекта недвижимости), по отношению к которому устанавливается прилегающая территория (при наличии)
	отображается красным цветом - граница образованного земельного участка; в случае если земельный участок не образован, но имеется ограждение, то граница ограждения, а случае отсутствия ограждения – граница объекта (дома, нежилого здания, строения, сооружения, нестационарного объекта)
	отображается черным цветом – граница и форма объекта

Приложение № 10

УТВЕРЖДЕНА

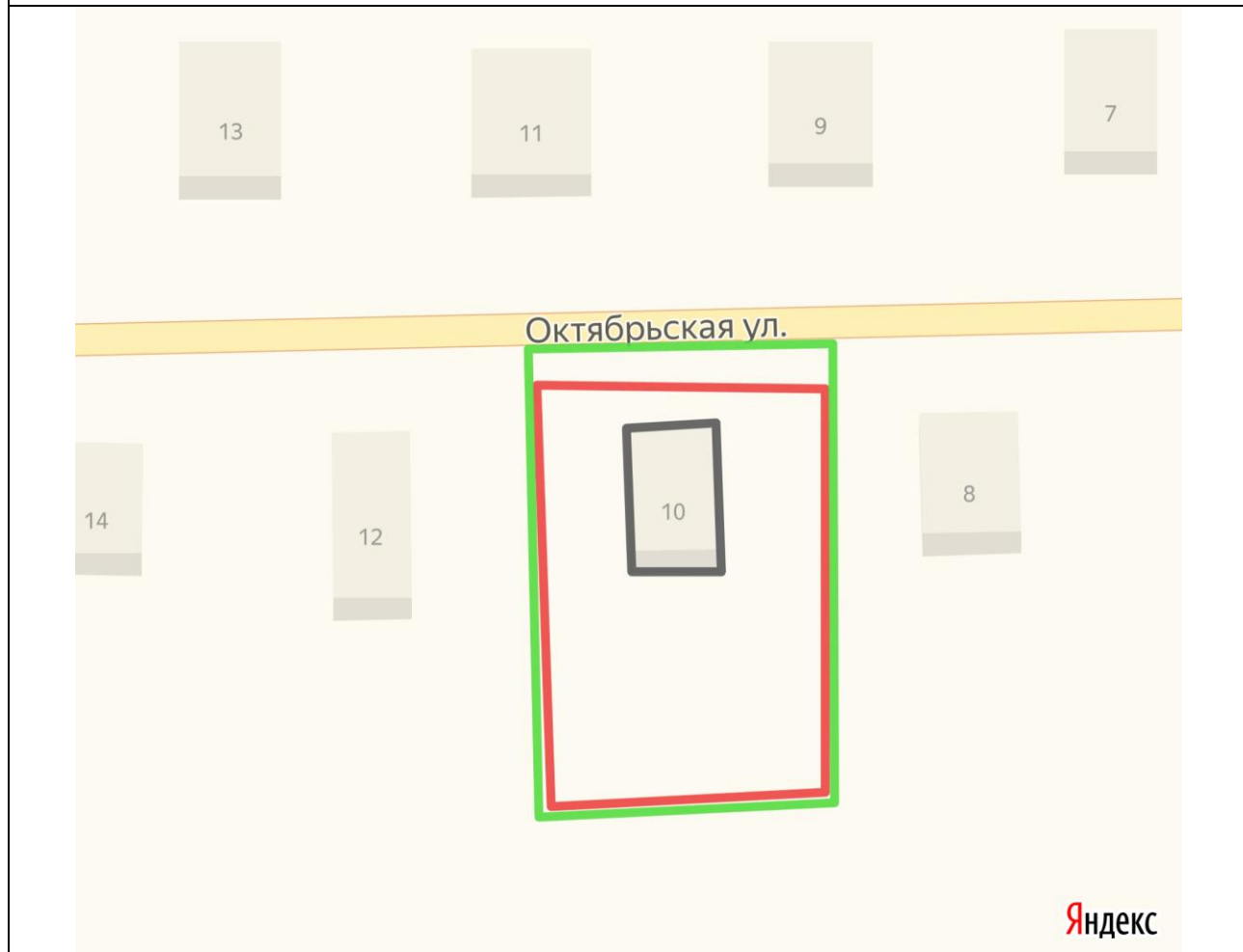
постановлением администрации
Мирнинского городского
поселения от 23.10.2019 № 283

СХЕМА

**границ прилегающей территории к зданию индивидуального
жилого дома № 10 по улице Октябрьская в пгт Мирный Орчевского
района Кировской области**




1.	Местоположение прилегающей территории (адресные ориентиры)	612085 Кировская область Орчевский район пгт Мирный улица Октябрьская дом № 10
2.	Кадастровый номер объекта, по отношению к которому устанавливается прилегающая территория (при наличии)	43:24:310305:25
3.	Сведения о собственнике и (или) ином законном владельце здания, строения, сооружения, земельного участка, а также уполномоченном лице	-
4.	Площадь прилегающей территории (квадратные метры)	75
5.	Наличие объектов (в том числе благоустройства), расположенных на прилегающей территории с их описанием	-
6.	Описание характерных точек границ прилегающей территории (ориентиры для определения границ прилегающей территории по сторонам света и расстояния от объекта до границ прилегающей территории), координаты характерных точек границ (при их наличии)	Северная граница прилегающей территории проходит вдоль дороги ул. Октябрьской (L ≈ 25 м) С трех других сторон граница проходит по существующему забору вокруг дома № 10 по ул. Октябрьской (L ≈ 104 м)

Графическая часть



Масштаб 1:400

Условные обозначения:

	отображается зелёным цветом - граница прилегающей территории
43:24:310305:25	кадастровый номер земельного участка (объекта недвижимости), по отношению к которому устанавливается прилегающая территория (при наличии)
	отображается красным цветом - граница образованного земельного участка; в случае если земельный участок не образован, но имеется ограждение, то граница ограждения, а случае отсутствия ограждения – граница объекта (дома, нежилого здания, строения, сооружения, нестационарного объекта)
	отображается черным цветом – граница и форма объекта

Приложение № 11

УТВЕРЖДЕНА

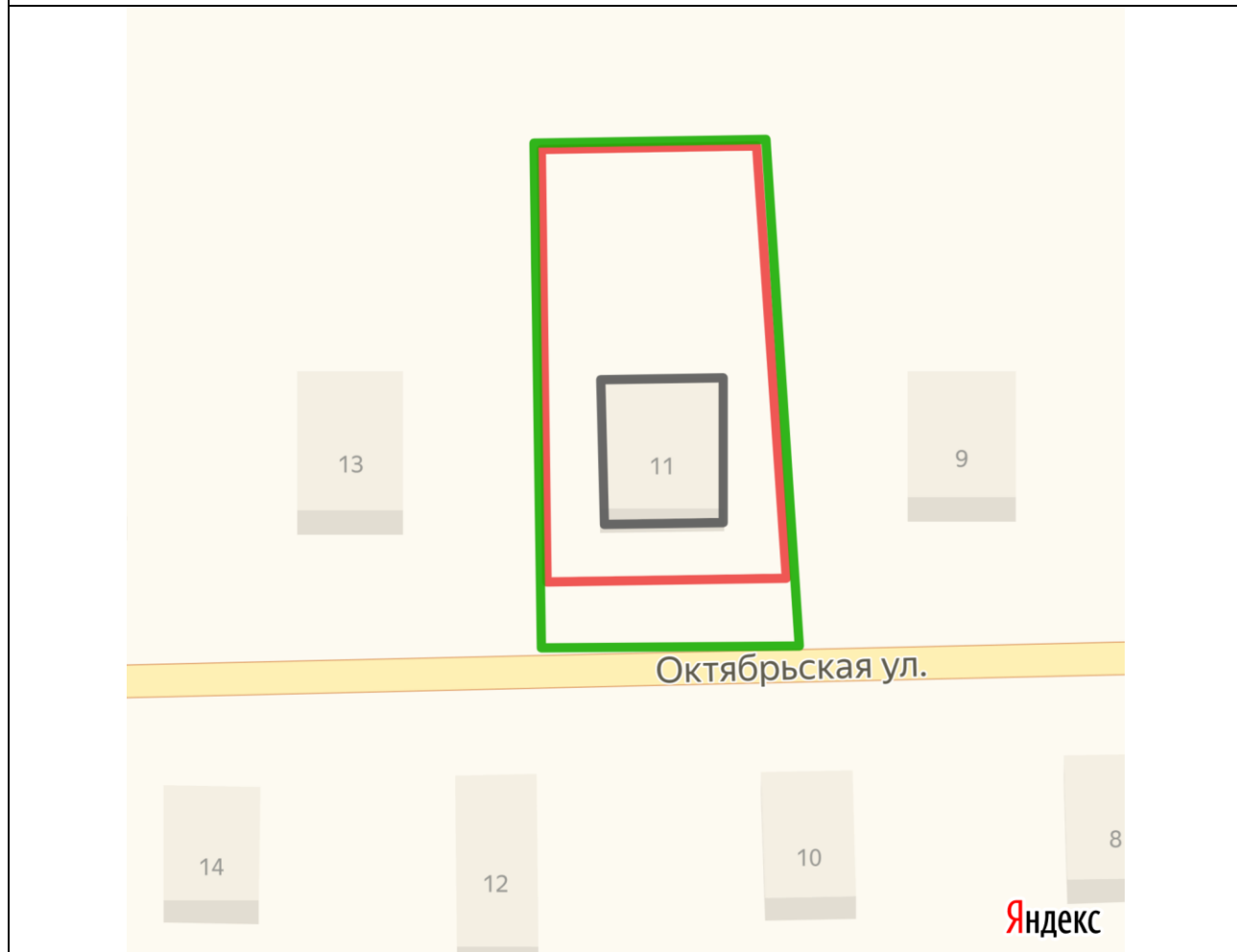
постановлением администрации
 Мирнинского городского
 поселения от 23.10.2019 № 283

СХЕМА

**границ прилегающей территории к зданию индивидуального
 жилого дома № 11 по улице Октябрьская в пгт Мирный Орчевского
 района Кировской области**




1.	Местоположение прилегающей территории (адресные ориентиры)	612085 Кировская область Орчевский район пгт Мирный улица Октябрьская дом № 11
2.	Кадастровый номер объекта, по отношению к которому устанавливается прилегающая территория (при наличии)	43:24:310305:15
3.	Сведения о собственнике и (или) ином законном владельце здания, строения, сооружения, земельного участка, а также уполномоченном лице	-
4.	Площадь прилегающей территории (квадратные метры)	100
5.	Наличие объектов (в том числе благоустройства), расположенных на прилегающей территории с их описанием	-
6.	Описание характерных точек границ прилегающей территории (ориентиры для определения границ прилегающей территории по сторонам света и расстояния от объекта до границ прилегающей территории), координаты характерных точек границ (при их наличии)	Южная граница прилегающей территории проходит вдоль дороги ул. Октябрьской (L ≈ 20 м) С трех других сторон по периметру граница проходит по существующему забору вокруг дома № 11 по ул. Октябрьской (L ≈ 103 м)

Графическая часть



Масштаб 1:400

Условные обозначения:

	отображается зелёным цветом - граница прилегающей территории
43:24:310305:15	кадастровый номер земельного участка (объекта недвижимости), по отношению к которому устанавливается прилегающая территория (при наличии)
	отображается красным цветом - граница образованного земельного участка; в случае если земельный участок не образован, но имеется ограждение, то граница ограждения, а случае отсутствия ограждения – граница объекта (дома, нежилого здания, строения, сооружения, нестационарного объекта)
	отображается черным цветом – граница и форма объекта

Приложение № 12

УТВЕРЖДЕНА

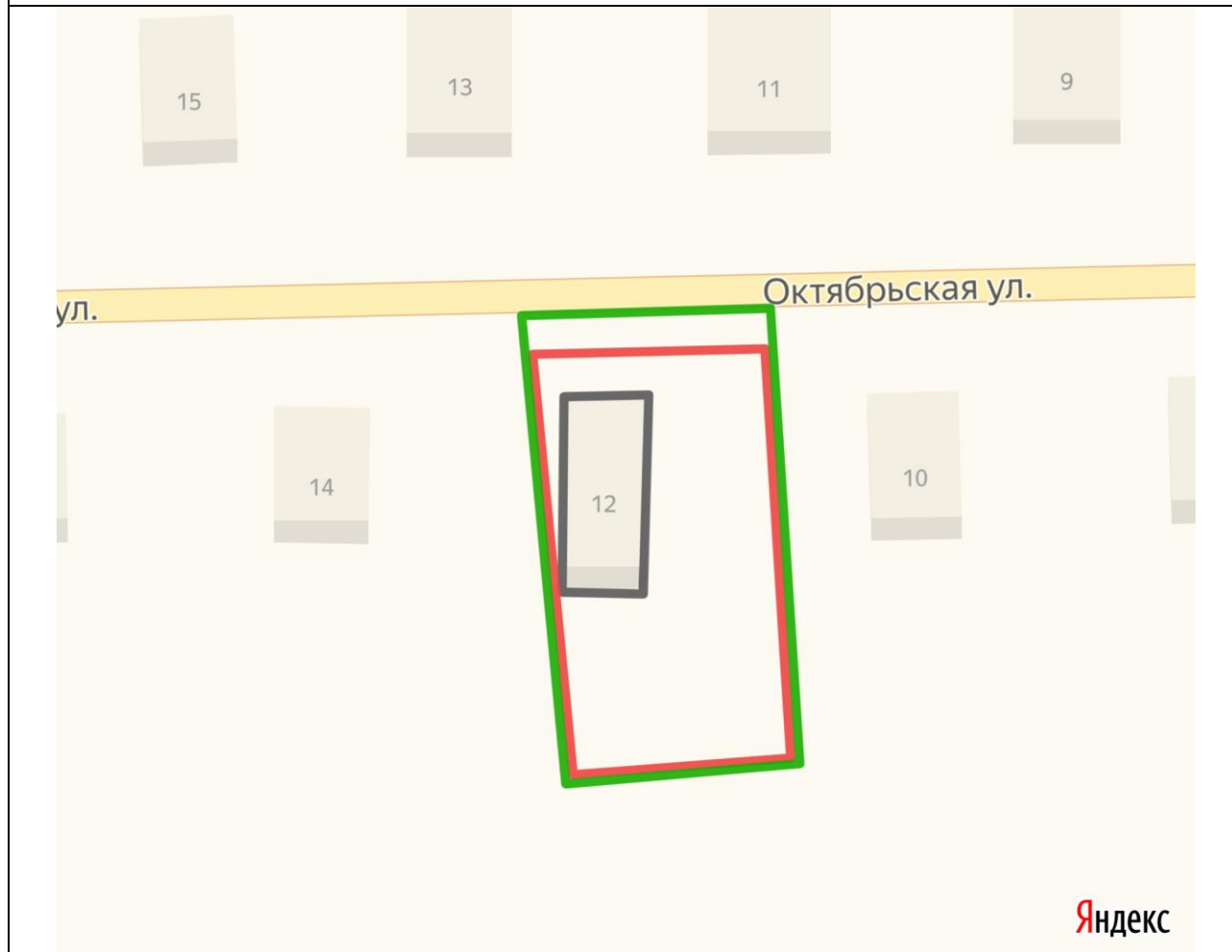
постановлением администрации
 Мирнинского городского
 поселения от 23.10.2019 № 283

СХЕМА

**границ прилегающей территории к зданию индивидуального
 жилого дома № 12 по улице Октябрьская в пгт Мирный Оричевского
 района Кировской области**




1.	Местоположение прилегающей территории (адресные ориентиры)	612085 Кировская область Оричевский район пгт Мирный улица Октябрьская дом № 12
2.	Кадастровый номер объекта, по отношению к которому устанавливается прилегающая территория (при наличии)	43:24:310305:162
3.	Сведения о собственнике и (или) ином законном владельце здания, строения, сооружения, земельного участка, а также уполномоченном лице	-
4.	Площадь прилегающей территории (квадратные метры)	50
5.	Наличие объектов (в том числе благоустройства), расположенных на прилегающей территории с их описанием	-
6.	Описание характерных точек границ прилегающей территории (ориентиры для определения границ прилегающей территории по сторонам света и расстояния от объекта до границ прилегающей территории), координаты характерных точек границ (при их наличии)	Северная граница прилегающей территории проходит вдоль дороги ул. Октябрьской (L ≈ 20 м) С трех других сторон по периметру граница проходит по существующему забору вокруг дома № 12 по ул. Октябрьской (L ≈ 96 м)

Графическая часть



Масштаб 1:400

Условные обозначения:

	отображается зелёным цветом - граница прилегающей территории
43:24:310305:162	кадастровый номер земельного участка (объекта недвижимости), по отношению к которому устанавливается прилегающая территория (при наличии)
	отображается красным цветом - граница образованного земельного участка; в случае если земельный участок не образован, но имеется ограждение, то граница ограждения, а случае отсутствия ограждения – граница объекта (дома, нежилого здания, строения, сооружения, нестационарного объекта)
	отображается черным цветом – граница и форма объекта

Приложение № 13

УТВЕРЖДЕНА

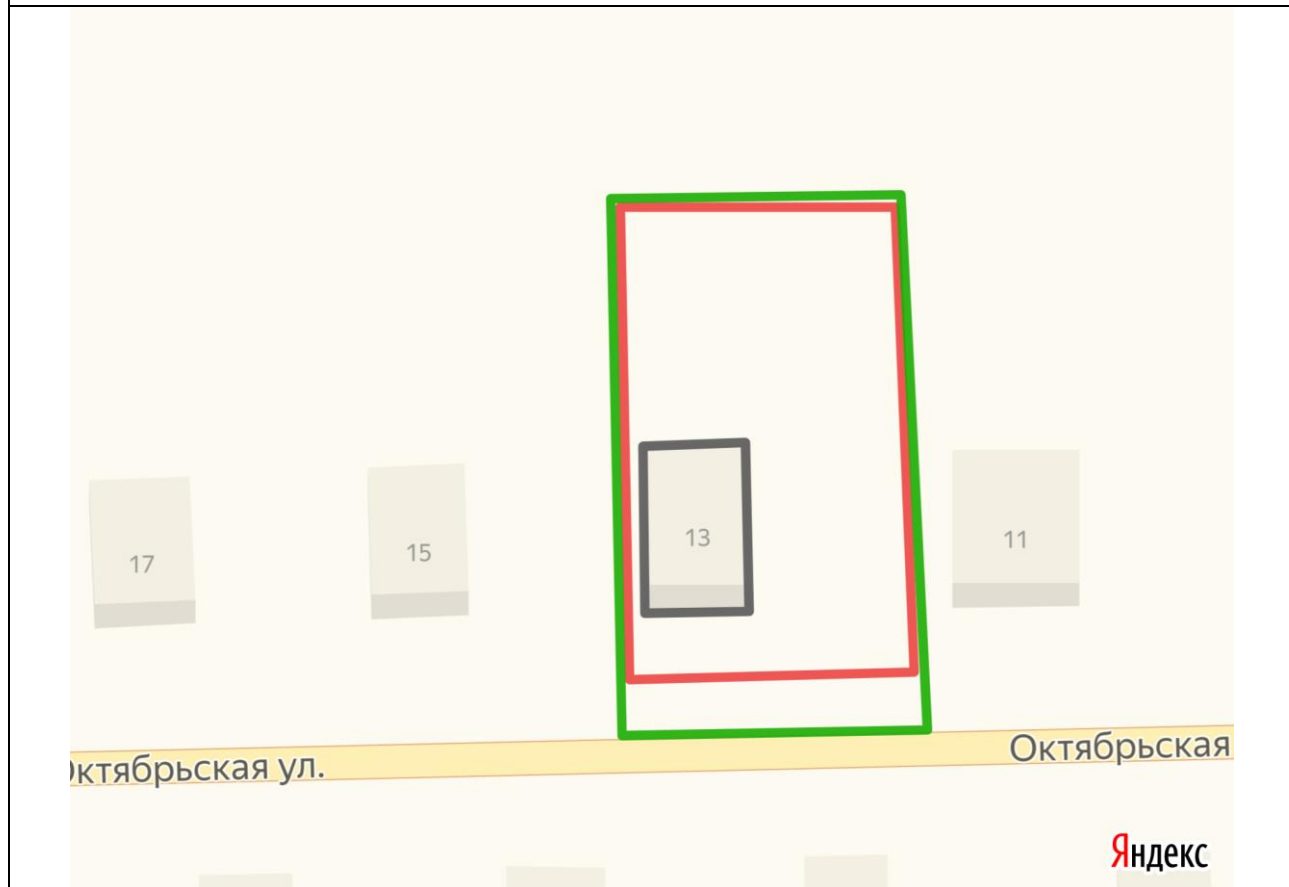
постановлением администрации
 Мирнинского городского
 поселения от 23.10.2019 № 283

СХЕМА

**границ прилегающей территории к зданию индивидуального
 жилого дома № 13 по улице Октябрьская в пгт Мирный Орчевского
 района Кировской области**




1.	Местоположение прилегающей территории (адресные ориентиры)	612085 Кировская область Орчевский район пгт Мирный улица Октябрьская дом № 13
2.	Кадастровый номер объекта, по отношению к которому устанавливается прилегающая территория (при наличии)	43:24:310305:158
3.	Сведения о собственнике и (или) ином законном владельце здания, строения, сооружения, земельного участка, а также уполномоченном лице	-
4.	Площадь прилегающей территории (квадратные метры)	90
5.	Наличие объектов (в том числе благоустройства), расположенных на прилегающей территории с их описанием	-
6.	Описание характерных точек границ прилегающей территории (ориентиры для определения границ прилегающей территории по сторонам света и расстояния от объекта до границ прилегающей территории), координаты характерных точек границ (при их наличии)	Южная граница прилегающей территории проходит вдоль дороги ул. Октябрьской (L ≈ 24 м) С трех других сторон по периметру граница проходит вокруг дома № 13 по ул. Октябрьской (L ≈ 110)

Графическая часть



Масштаб 1:400

Условные обозначения:

	отображается зелёным цветом - граница прилегающей территории
43:24:310305:158	кадастровый номер земельного участка (объекта недвижимости), по отношению к которому устанавливается прилегающая территория (при наличии)
	отображается красным цветом - граница образованного земельного участка; в случае если земельный участок не образован, но имеется ограждение, то граница ограждения, а случае отсутствия ограждения – граница объекта (дома, нежилого здания, строения, сооружения, нестационарного объекта)
	отображается черным цветом – граница и форма объекта

Приложение № 14

УТВЕРЖДЕНА

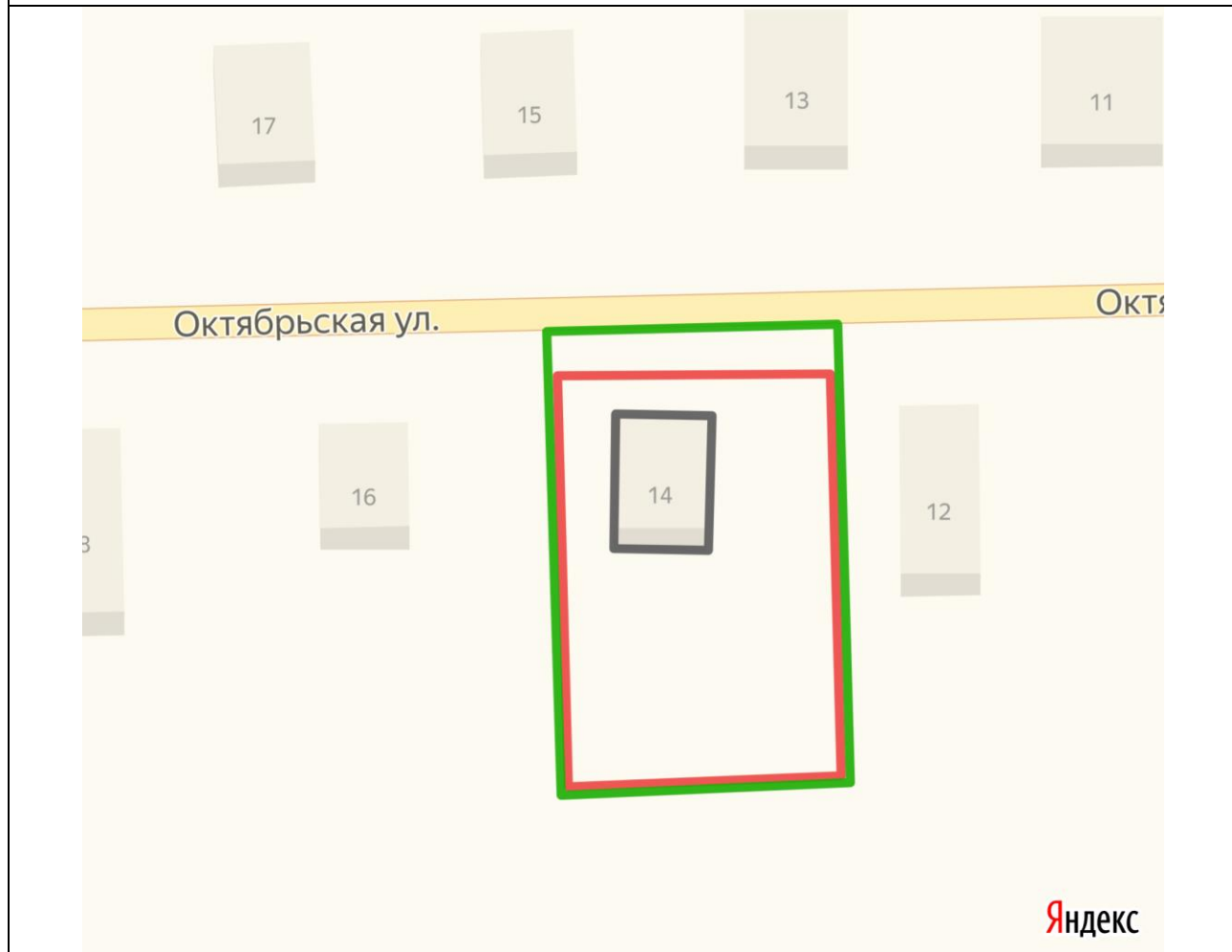
постановлением администрации
 Мирнинского городского
 поселения от 23.10.2019 № 283

СХЕМА

**границ прилегающей территории к зданию индивидуального
 жилого дома № 14 по улице Октябрьская в пгт Мирный Орчевского
 района Кировской области**




1.	Местоположение прилегающей территории (адресные ориентиры)	612085 Кировская область Орчевский район пгт Мирный улица Октябрьская дом № 14
2.	Кадастровый номер объекта, по отношению к которому устанавливается прилегающая территория (при наличии)	43:24:310305:161
3.	Сведения о собственнике и (или) ином законном владельце здания, строения, сооружения, земельного участка, а также уполномоченном лице	-
4.	Площадь прилегающей территории (квадратные метры)	70
5.	Наличие объектов (в том числе благоустройства), расположенных на прилегающей территории с их описанием	-
6.	Описание характерных точек границ прилегающей территории (ориентиры для определения границ прилегающей территории по сторонам света и расстояния от объекта до границ прилегающей территории), координаты характерных точек границ (при их наличии)	Северная граница прилегающей территории проходит вдоль дороги ул. Октябрьской (L ≈ 24 м) С трех других сторон по периметру граница проходит по существующему забору вокруг дома № 14 по ул. Октябрьской (L ≈ 101 м)

Графическая часть



Масштаб 1:400

Условные обозначения:

	отображается зелёным цветом - граница прилегающей территории
43:24:310305:161	кадастровый номер земельного участка (объекта недвижимости), по отношению к которому устанавливается прилегающая территория (при наличии)
	отображается красным цветом - граница образованного земельного участка; в случае если земельный участок не образован, но имеется ограждение, то граница ограждения, а случае отсутствия ограждения – граница объекта (дома, нежилого здания, строения, сооружения, нестационарного объекта)
	отображается черным цветом – граница и форма объекта

Приложение № 15

УТВЕРЖДЕНА
 постановлением администрации
 Мирнинского городского
 поселения от 23.10.2019 № 283

СХЕМА

**границ прилегающей территории к зданию индивидуального
 жилого дома № 15 по улице Октябрьская в пгт Мирный Орчевского
 района Кировской области**




1.	Местоположение прилегающей территории (адресные ориентиры)	612085 Кировская область Орчевский район пгт Мирный улица Октябрьская дом № 15
2.	Кадастровый номер объекта, по отношению к которому устанавливается прилегающая территория (при наличии)	43:24:310305:17
3.	Сведения о собственнике и (или) ином законном владельце здания, строения, сооружения, земельного участка, а также уполномоченном лице	-
4.	Площадь прилегающей территории (квадратные метры)	90
5.	Наличие объектов (в том числе благоустройства), расположенных на прилегающей территории с их описанием	-
6.	Описание характерных точек границ прилегающей территории (ориентиры для определения границ прилегающей территории по сторонам света и расстояния от объекта до границ прилегающей территории), координаты характерных точек границ (при их наличии)	Южная граница прилегающей территории проходит вдоль дороги ул. Октябрьской (L ≈ 24 м) С трех других сторон по периметру граница проходит вокруг дома № 15 по ул. Октябрьской (L ≈ 102 м)

Графическая часть



Масштаб 1:400

Условные обозначения:

	отображается зелёным цветом - граница прилегающей территории
43:24:310305:17	кадастровый номер земельного участка (объекта недвижимости), по отношению к которому устанавливается прилегающая территория (при наличии)
	отображается красным цветом - граница образованного земельного участка; в случае если земельный участок не образован, но имеется ограждение, то граница ограждения, а случае отсутствия ограждения – граница объекта (дома, нежилого здания, строения, сооружения, нестационарного объекта)
	отображается черным цветом – граница и форма объекта

Приложение № 16

УТВЕРЖДЕНА

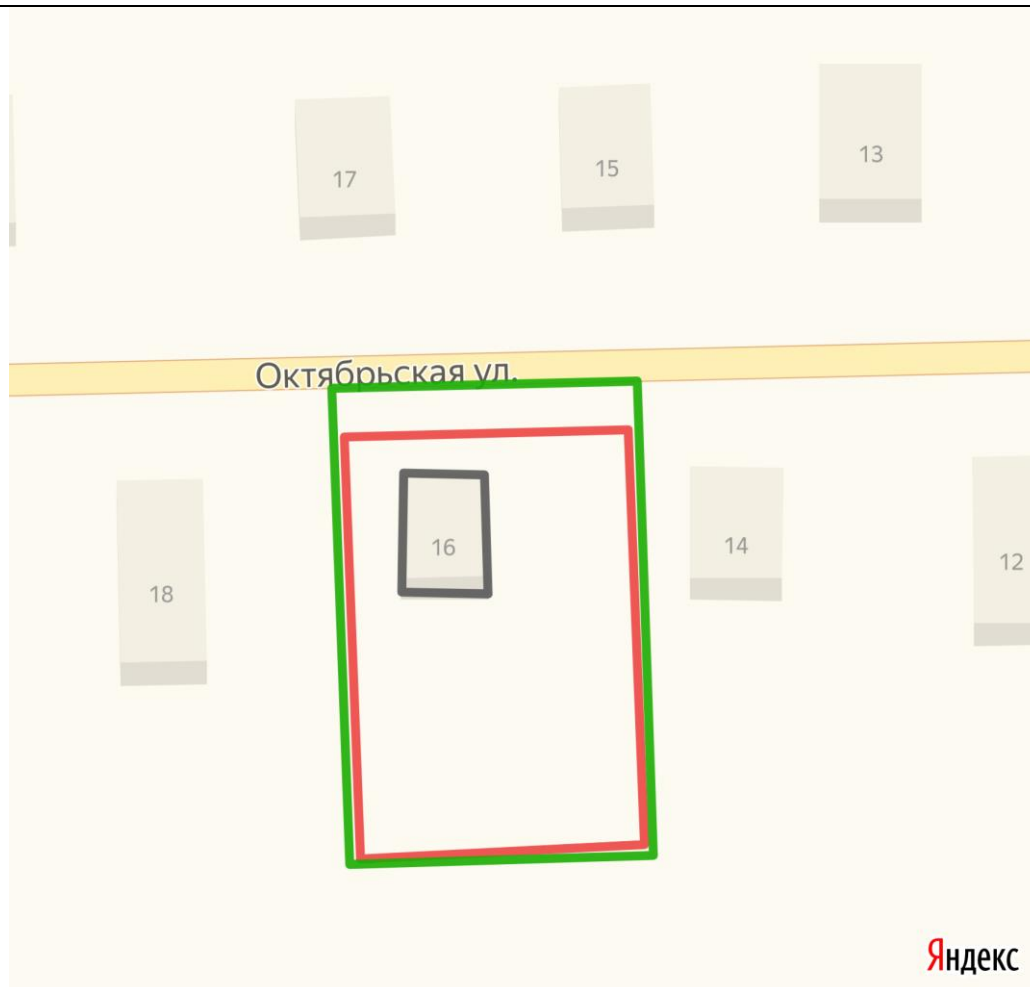
постановлением администрации
 Мирнинского городского
 поселения от 23.10.2019 № 283

СХЕМА

**границ прилегающей территории к зданию индивидуального
 жилого дома № 16 по улице Октябрьская в пгт Мирный Орчевского
 района Кировской области**




1.	Местоположение прилегающей территории (адресные ориентиры)	612085 Кировская область Орчевский район пгт Мирный улица Октябрьская дом № 16
2.	Кадастровый номер объекта, по отношению к которому устанавливается прилегающая территория (при наличии)	43:24:310305:160
3.	Сведения о собственнике и (или) ином законном владельце здания, строения, сооружения, земельного участка, а также уполномоченном лице	-
4.	Площадь прилегающей территории (квадратные метры)	75
5.	Наличие объектов (в том числе благоустройства), расположенных на прилегающей территории с их описанием	-
6.	Описание характерных точек границ прилегающей территории (ориентиры для определения границ прилегающей территории по сторонам света и расстояния от объекта до границ прилегающей территории), координаты характерных точек границ (при их наличии)	Северная граница прилегающей территории проходит вдоль дороги ул. Октябрьской (L ≈ 25 м) С трех других сторон по периметру граница проходит по существующему забору вокруг дома № 16 по ул. Октябрьской (L ≈ 104 м)

Графическая часть



Масштаб 1:400

Условные обозначения:

	отображается зелёным цветом - граница прилегающей территории
43:24:310305:160	кадастровый номер земельного участка (объекта недвижимости), по отношению к которому устанавливается прилегающая территория (при наличии)
	отображается красным цветом - граница образованного земельного участка; в случае если земельный участок не образован, но имеется ограждение, то граница ограждения, а случае отсутствия ограждения – граница объекта (дома, нежилого здания, строения, сооружения, нестационарного объекта)
	отображается черным цветом – граница и форма объекта

Приложение № 17

УТВЕРЖДЕНА

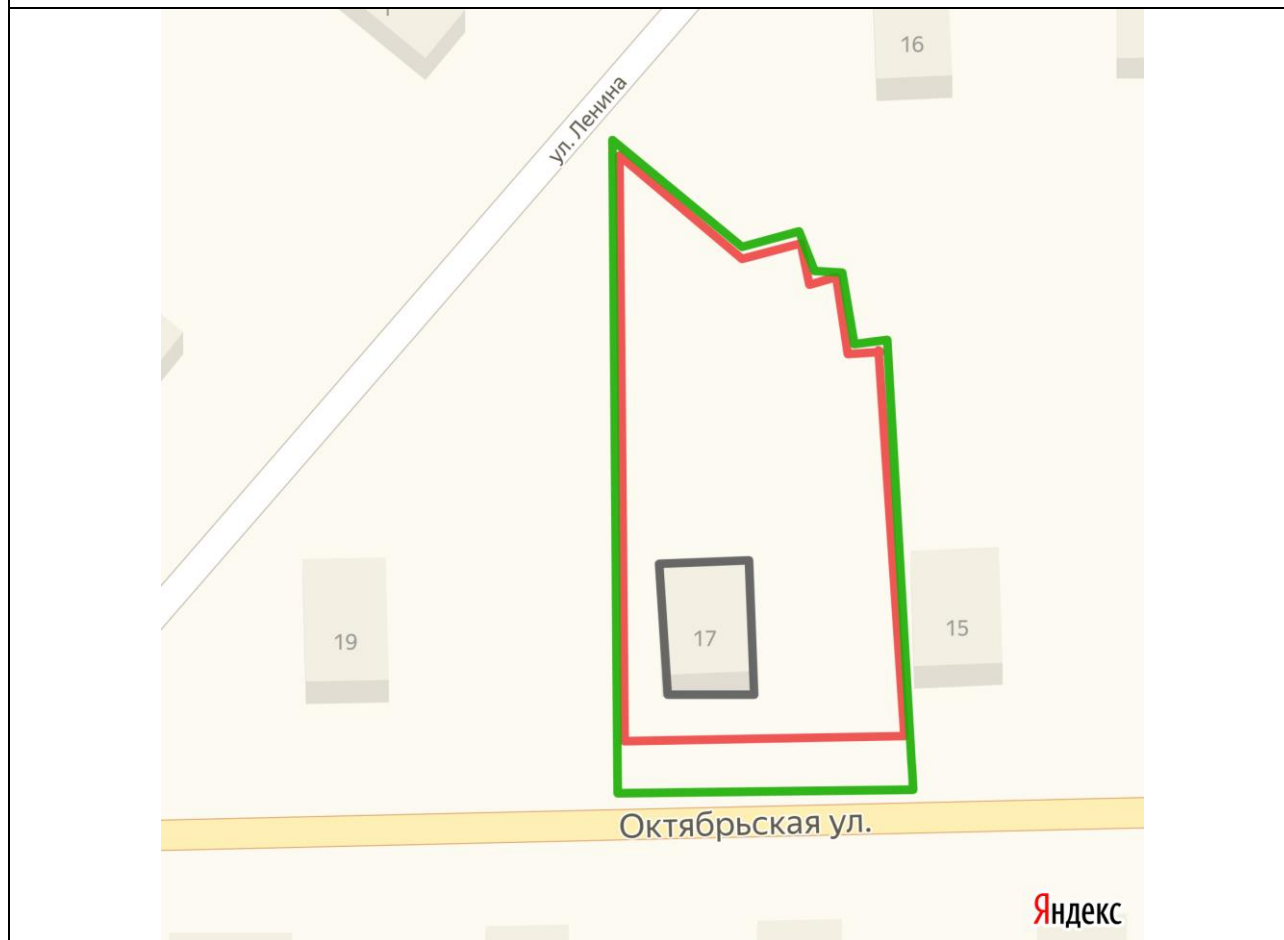
постановлением администрации
Мирнинского городского
поселения от 23.10.2019 № 283

СХЕМА

**границ прилегающей территории к зданию индивидуального
жилого дома № 17 по улице Октябрьская в пгт Мирный Орчевского
района Кировской области**




1.	Местоположение прилегающей территории (адресные ориентиры)	612085 Кировская область Орчевский район пгт Мирный улица Октябрьская дом № 17
2.	Кадастровый номер объекта, по отношению к которому устанавливается прилегающая территория (при наличии)	43:24:310305:18
3.	Сведения о собственнике и (или) ином законном владельце здания, строения, сооружения, земельного участка, а также уполномоченном лице	-
4.	Площадь прилегающей территории (квадратные метры)	110
5.	Наличие объектов (в том числе благоустройства), расположенных на прилегающей территории с их описанием	-
6.	Описание характерных точек границ прилегающей территории (ориентиры для определения границ прилегающей территории по сторонам света и расстояния от объекта до границ прилегающей территории), координаты характерных точек границ (при их наличии)	Южная граница прилегающей территории проходит вдоль дороги ул. Октябрьская (L ≈ 26 м) С трех других сторон по периметру граница проходит по существующему забору вокруг дома № 17 (L ≈ 131)

Графическая часть



Масштаб 1:400

Условные обозначения:

	отображается зелёным цветом - граница прилегающей территории
43:24:310305:18	кадастровый номер земельного участка (объекта недвижимости), по отношению к которому устанавливается прилегающая территория (при наличии)
	отображается красным цветом - граница образованного земельного участка; в случае если земельный участок не образован, но имеется ограждение, то граница ограждения, а случае отсутствия ограждения – граница объекта (дома, нежилого здания, строения, сооружения, нестационарного объекта)
	отображается черным цветом – граница и форма объекта

Приложение № 18

УТВЕРЖДЕНА

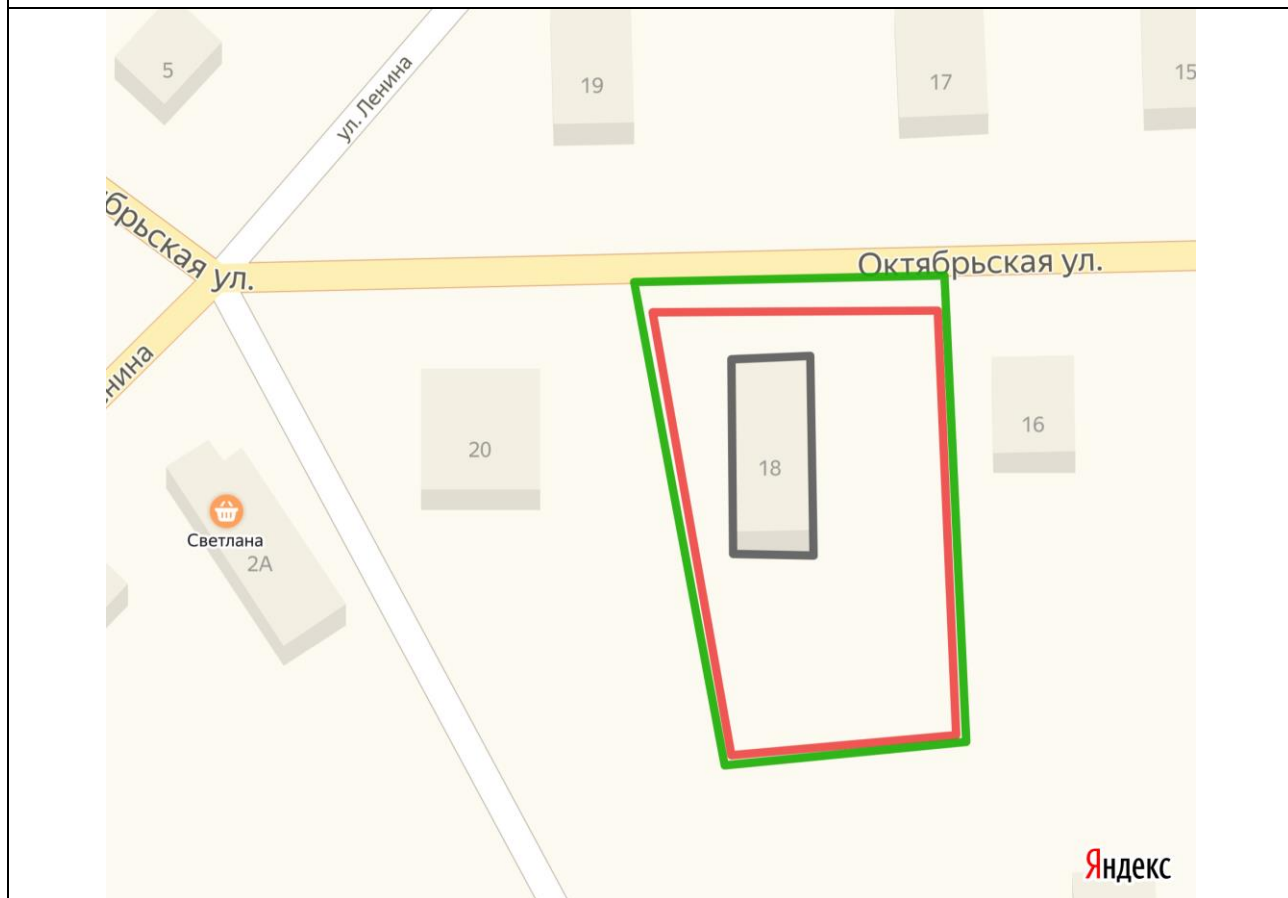
постановлением администрации
 Мирнинского городского
 поселения от 23.10.2019 № 283

СХЕМА

**границ прилегающей территории к зданию индивидуального
 жилого дома № 18 по улице Октябрьская в пгт Мирный Орчевского
 района Кировской области**




1.	Местоположение прилегающей территории (адресные ориентиры)	612085 Кировская область Орчевский район пгт Мирный улица Октябрьская дом № 18
2.	Кадастровый номер объекта, по отношению к которому устанавливается прилегающая территория (при наличии)	43:24:310305:21
3.	Сведения о собственнике и (или) ином законном владельце здания, строения, сооружения, земельного участка, а также уполномоченном лице	-
4.	Площадь прилегающей территории (квадратные метры)	60
5.	Наличие объектов (в том числе благоустройства), расположенных на прилегающей территории с их описанием	-
6.	Описание характерных точек границ прилегающей территории (ориентиры для определения границ прилегающей территории по сторонам света и расстояния от объекта до границ прилегающей территории), координаты характерных точек границ (при их наличии)	Северная граница прилегающей территории проходит вдоль дороги ул. Октябрьской (L ≈ 26 м) С трех других сторон по периметру граница проходит по существующему забору (L ≈ 108 м)

Графическая часть



Масштаб 1:400

Условные обозначения:

	отображается зелёным цветом - граница прилегающей территории
43:24:310305:21	кадастровый номер земельного участка (объекта недвижимости), по отношению к которому устанавливается прилегающая территория (при наличии)
	отображается красным цветом - граница образованного земельного участка; в случае если земельный участок не образован, но имеется ограждение, то граница ограждения, а случае отсутствия ограждения – граница объекта (дома, нежилого здания, строения, сооружения, нестационарного объекта)
	отображается черным цветом – граница и форма объекта

Приложение № 19

УТВЕРЖДЕНА

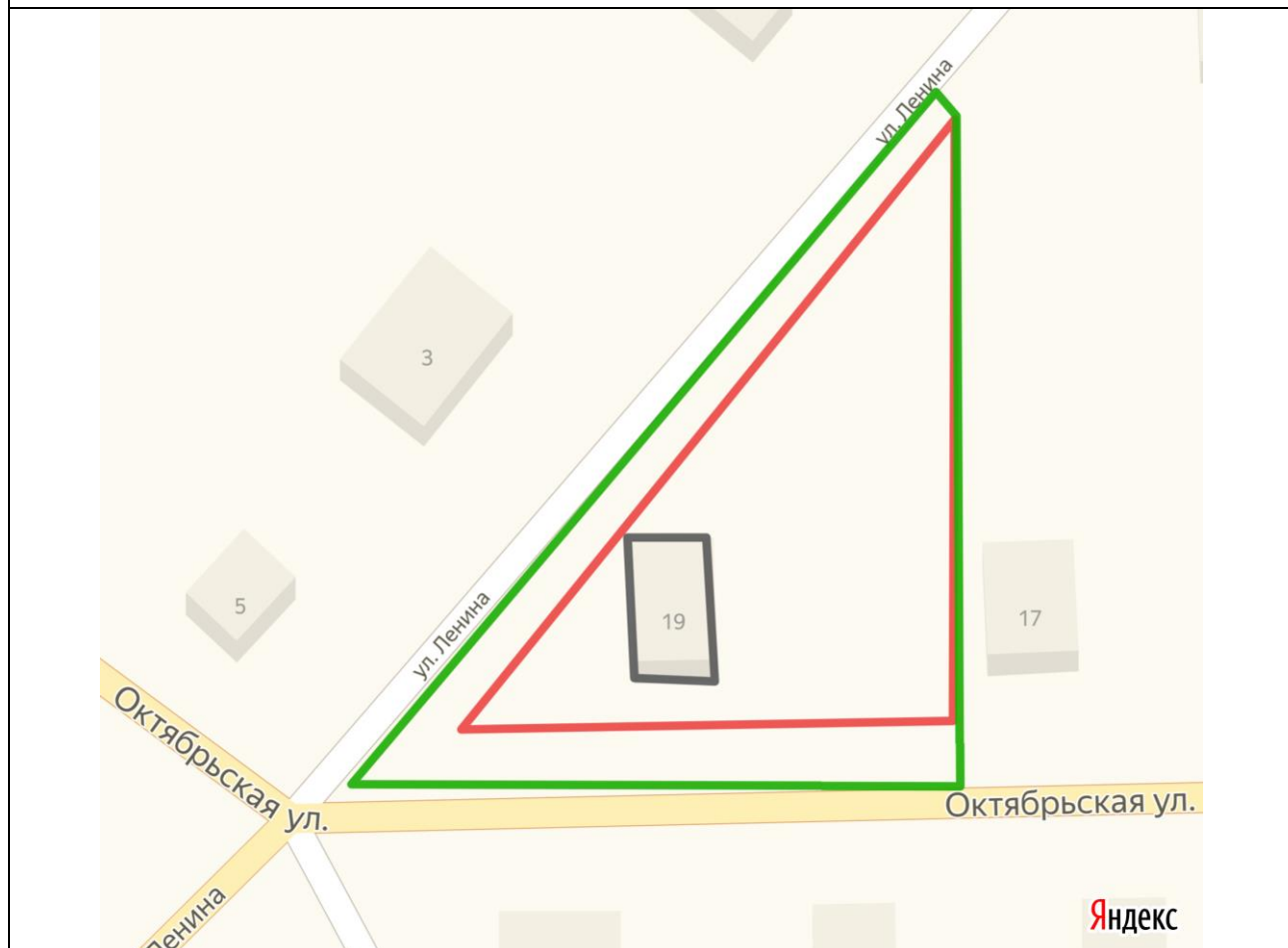
постановлением администрации
 Мирнинского городского
 поселения от 23.10.2019 № 283

СХЕМА

**границ прилегающей территории к зданию индивидуального
 жилого дома № 19 по улице Октябрьская в пгт Мирный Орчевского
 района Кировской области**




1.	Местоположение прилегающей территории (адресные ориентиры)	612085 Кировская область Орчевский район пгт Мирный улица Октябрьская дом № 19
2.	Кадастровый номер объекта, по отношению к которому устанавливается прилегающая территория (при наличии)	43:24:310305:159
3.	Сведения о собственнике и (или) ином законном владельце здания, строения, сооружения, земельного участка, а также уполномоченном лице	-
4.	Площадь прилегающей территории (квадратные метры)	340
5.	Наличие объектов (в том числе благоустройства), расположенных на прилегающей территории с их описанием	-
6.	Описание характерных точек границ прилегающей территории (ориентиры для определения границ прилегающей территории по сторонам света и расстояния от объекта до границ прилегающей территории), координаты характерных точек границ (при их наличии)	Южная граница прилегающей территории проходит вдоль дороги ул. Октябрьской (L ≈ 54 м) Западная граница проходит вдоль дороги ул. Ленина (L ≈ 79 м) Восточная граница проходит по существующему забору между домами № 19 и № 17 по ул. Октябрьской (L ≈ 60 м)

Графическая часть



Масштаб 1:400

Условные обозначения:

	отображается зелёным цветом - граница прилегающей территории
43:24:310305:159	кадастровый номер земельного участка (объекта недвижимости), по отношению к которому устанавливается прилегающая территория (при наличии)
	отображается красным цветом - граница образованного земельного участка; в случае если земельный участок не образован, но имеется ограждение, то граница ограждения, а случае отсутствия ограждения – граница объекта (дома, нежилого здания, строения, сооружения, нестационарного объекта)
	отображается черным цветом – граница и форма объекта

Приложение № 20

УТВЕРЖДЕНА

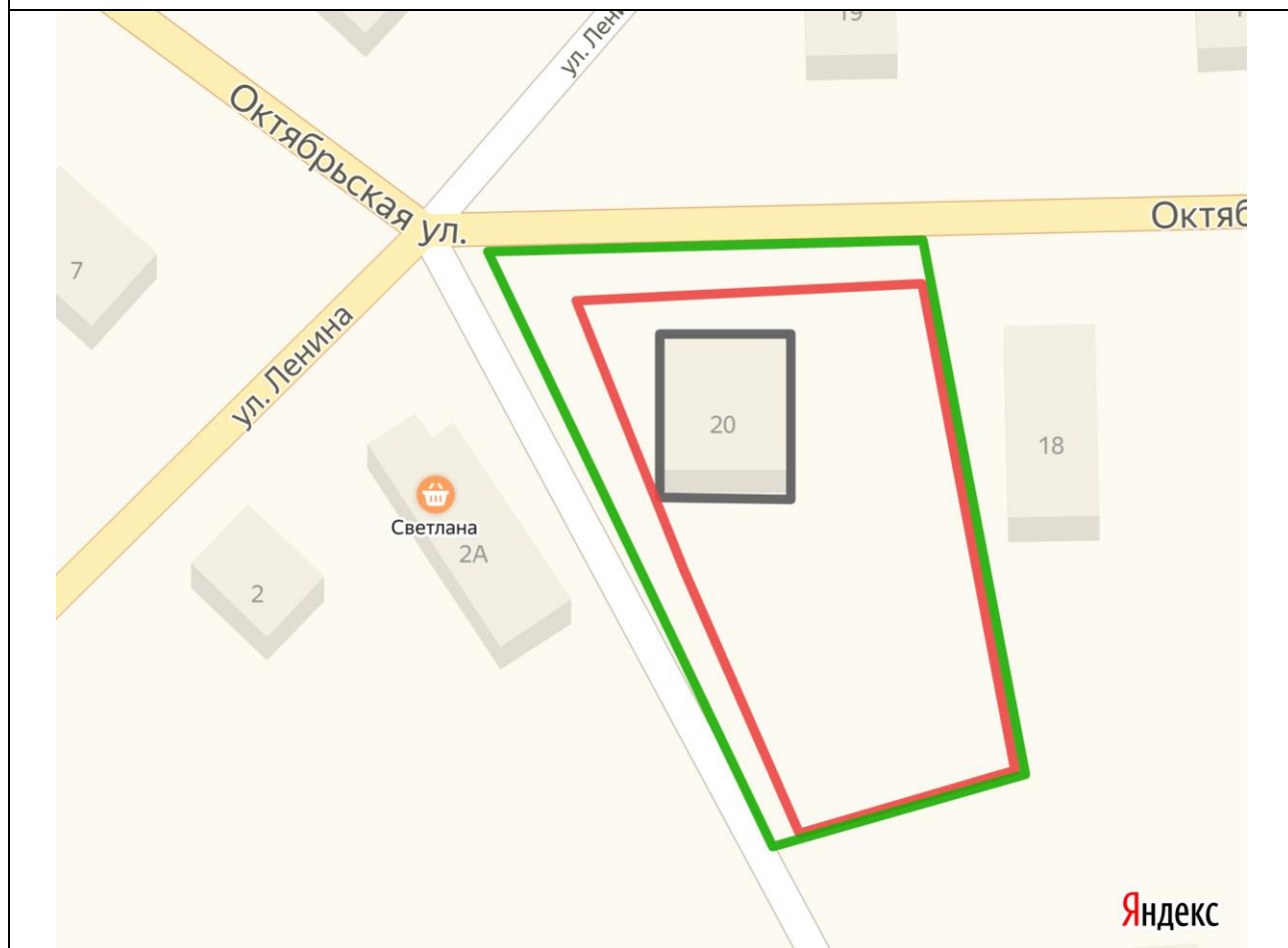
постановлением администрации
 Мирнинского городского
 поселения от 23.10.2019 № 283

СХЕМА

**границ прилегающей территории к зданию индивидуального
 жилого дома № 20 по улице Октябрьская в пгт Мирный Орчевского
 района Кировской области**




1.	Местоположение прилегающей территории (адресные ориентиры)	612085 Кировская область Орчевский район пгт Мирный улица Октябрьская дом № 20
2.	Кадастровый номер объекта, по отношению к которому устанавливается прилегающая территория (при наличии)	43:24:310305:20
3.	Сведения о собственнике и (или) ином законном владельце здания, строения, сооружения, земельного участка, а также уполномоченном лице	-
4.	Площадь прилегающей территории (квадратные метры)	180
5.	Наличие объектов (в том числе благоустройства), расположенных на прилегающей территории с их описанием	-
6.	Описание характерных точек границ прилегающей территории (ориентиры для определения границ прилегающей территории по сторонам света и расстояния от объекта до границ прилегающей территории), координаты характерных точек границ (при их наличии)	Северная граница прилегающей территории проходит вдоль дороги ул. Октябрьской (L ≈ 35 м) Восточная граница проходит по существующему забору между домами № 20 и № 18 по ул. Октябрьской (L ≈ 43 м) Южная граница проходит по существующему забору между домами № 20 по ул. Октябрьской и № 17 по ул. Комарова (L ≈ 21 м) Западная граница проходит вдоль проезда, соединяющего ул. Октябрьскую и ул. Радченко (L ≈ 52 м)

Графическая часть



Масштаб 1:400

Условные обозначения:

	отображается зелёным цветом - граница прилегающей территории
43:24:310305:20	кадастровый номер земельного участка (объекта недвижимости), по отношению к которому устанавливается прилегающая территория (при наличии)
	отображается красным цветом - граница образованного земельного участка; в случае если земельный участок не образован, но имеется ограждение, то граница ограждения, а случае отсутствия ограждения – граница объекта (дома, нежилого здания, строения, сооружения, нестационарного объекта)
	отображается черным цветом – граница и форма объекта

Приложение № 21

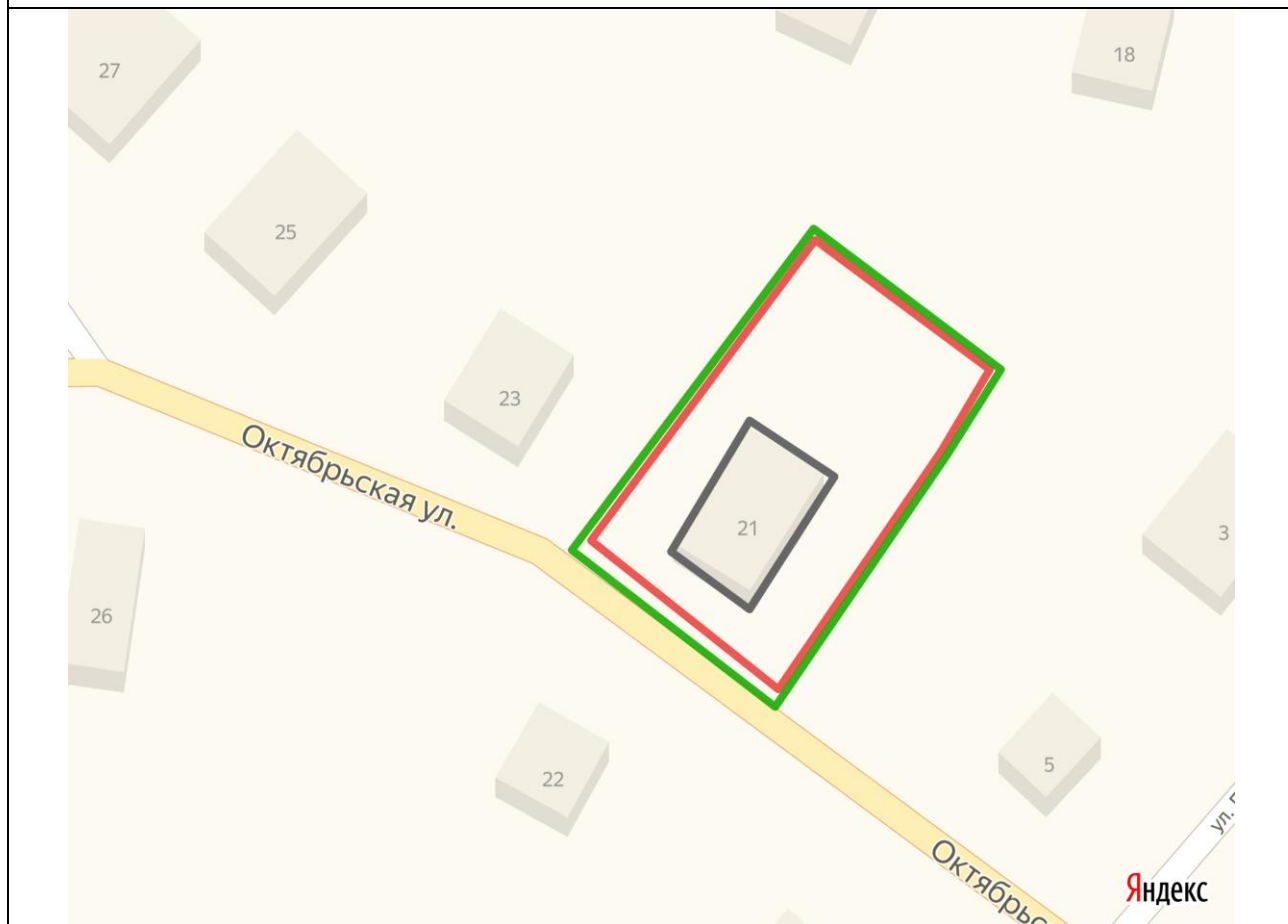
УТВЕРЖДЕНА
 постановлением администрации
 Мирнинского городского
 поселения от 23.10.2019 № 283

СХЕМА

**границ прилегающей территории к зданию индивидуального жилого дома
 № 21 по улице Октябрьская в пгт Мирный Оричевского района
 Кировской области**




1.	Местоположение прилегающей территории (адресные ориентиры)	612085 Кировская область Оричевский район пгт Мирный улица Октябрьская дом № 21
2.	Кадастровый номер объекта, по отношению к которому устанавливается прилегающая территория (при наличии)	43:24:010306:230
3.	Сведения о собственнике и (или) ином законном владельце здания, строения, сооружения, земельного участка, а также уполномоченном лице	-
4.	Площадь прилегающей территории (квадратные метры)	30
5.	Наличие объектов (в том числе благоустройства), расположенных на прилегающей территории с их описанием	-
6.	Описание характерных точек границ прилегающей территории (ориентиры для определения границ прилегающей территории по сторонам света и расстояния от объекта до границ прилегающей территории), координаты характерных точек границ (при их наличии)	Юго-западная граница прилегающей территории проходит вдоль дороги ул. Октябрьской (L ≈ 25 м) С трех других сторон по периметру граница проходит по существующему забору вокруг дома № 21 по ул. Октябрьской (L ≈ 98 м)

Графическая часть



Масштаб 1:400

Условные обозначения:

	отображается зелёным цветом - граница прилегающей территории
43:24:010306:230	кадастровый номер земельного участка (объекта недвижимости), по отношению к которому устанавливается прилегающая территория (при наличии)
	отображается красным цветом - граница образованного земельного участка; в случае если земельный участок не образован, но имеется ограждение, то граница ограждения, а случае отсутствия ограждения – граница объекта (дома, нежилого здания, строения, сооружения, нестационарного объекта)
	отображается черным цветом – граница и форма объекта

Приложение № 22

УТВЕРЖДЕНА

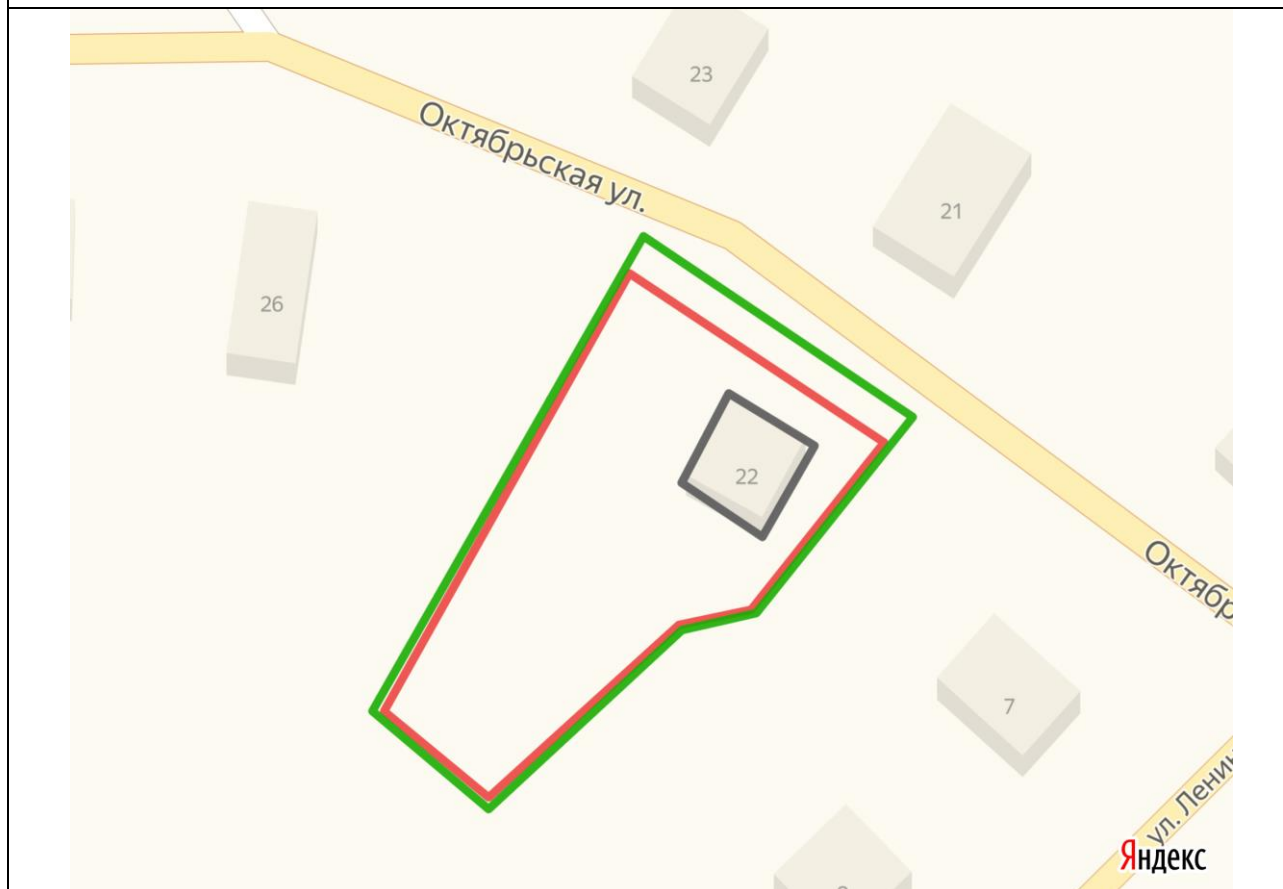
постановлением администрации
 Мирнинского городского
 поселения от 23.10.2019 № 283

СХЕМА

**границ прилегающей территории к зданию индивидуального
 жилого дома № 22 по улице Октябрьская в пгт Мирный Орчевского
 района Кировской области**




1.	Местоположение прилегающей территории (адресные ориентиры)	612085 Кировская область Орчевский район пгт Мирный улица Октябрьская дом № 22
2.	Кадастровый номер объекта, по отношению к которому устанавливается прилегающая территория (при наличии)	43:24:010306:243
3.	Сведения о собственнике и (или) ином законном владельце здания, строения, сооружения, земельного участка, а также уполномоченном лице	-
4.	Площадь прилегающей территории (квадратные метры)	60
5.	Наличие объектов (в том числе благоустройства), расположенных на прилегающей территории с их описанием	-
6.	Описание характерных точек границ прилегающей территории (ориентиры для определения границ прилегающей территории по сторонам света и расстояния от объекта до границ прилегающей территории), координаты характерных точек границ (при их наличии)	Северо-восточная граница прилегающей территории проходит вдоль дороги ул. Октябрьской (L ≈ 29 м) С трех других сторон по периметру граница проходит по существующему забору вокруг дома № 22 по ул. Октябрьской (L ≈ 117 м)

Графическая часть



Масштаб 1:400

Условные обозначения:

	отображается зелёным цветом - граница прилегающей территории
43:24:010306:243	кадастровый номер земельного участка (объекта недвижимости), по отношению к которому устанавливается прилегающая территория (при наличии)
	отображается красным цветом - граница образованного земельного участка; в случае если земельный участок не образован, но имеется ограждение, то граница ограждения, а случае отсутствия ограждения – граница объекта (дома, нежилого здания, строения, сооружения, нестационарного объекта)
	отображается черным цветом – граница и форма объекта

Приложение № 23

УТВЕРЖДЕНА

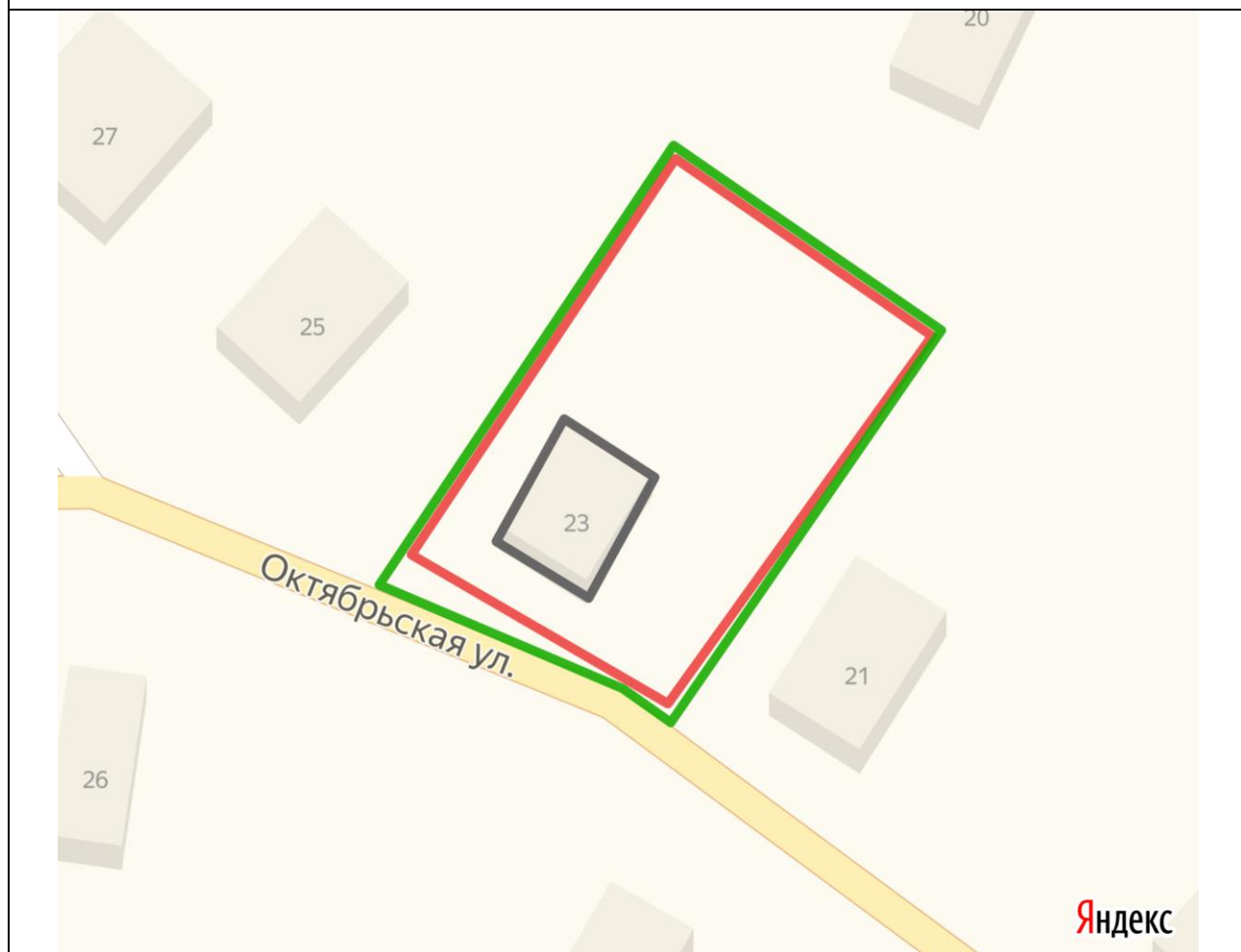
постановлением администрации
 Мирнинского городского
 поселения от 23.10.2019 № 283

СХЕМА

**границ прилегающей территории к зданию индивидуального
 жилого дома № 23 по улице Октябрьская в пгт Мирный Орчевского
 района Кировской области**




1.	Местоположение прилегающей территории (адресные ориентиры)	612085 Кировская область Орчевский район пгт Мирный улица Октябрьская дом № 23
2.	Кадастровый номер объекта, по отношению к которому устанавливается прилегающая территория (при наличии)	43:24:010306:231
3.	Сведения о собственнике и (или) ином законном владельце здания, строения, сооружения, земельного участка, а также уполномоченном лице	-
4.	Площадь прилегающей территории (квадратные метры)	50
5.	Наличие объектов (в том числе благоустройства), расположенных на прилегающей территории с их описанием	-
6.	Описание характерных точек границ прилегающей территории (ориентиры для определения границ прилегающей территории по сторонам света и расстояния от объекта до границ прилегающей территории), координаты характерных точек границ (при их наличии)	Юго-западная граница прилегающей территории проходит вдоль дороги ул. Октябрьской (L ≈ 26 м) С трех других сторон по периметру граница проходит по существующему забору вокруг дома № 23 по ул. Октябрьской (L ≈ 106 м)

Графическая часть



Масштаб 1:400

Условные обозначения:

	отображается зелёным цветом - граница прилегающей территории
43:24:010306:231	кадастровый номер земельного участка (объекта недвижимости), по отношению к которому устанавливается прилегающая территория (при наличии)
	отображается красным цветом - граница образованного земельного участка; в случае если земельный участок не образован, но имеется ограждение, то граница ограждения, а случае отсутствия ограждения – граница объекта (дома, нежилого здания, строения, сооружения, нестационарного объекта)
	отображается черным цветом – граница и форма объекта

Приложение № 24

УТВЕРЖДЕНА

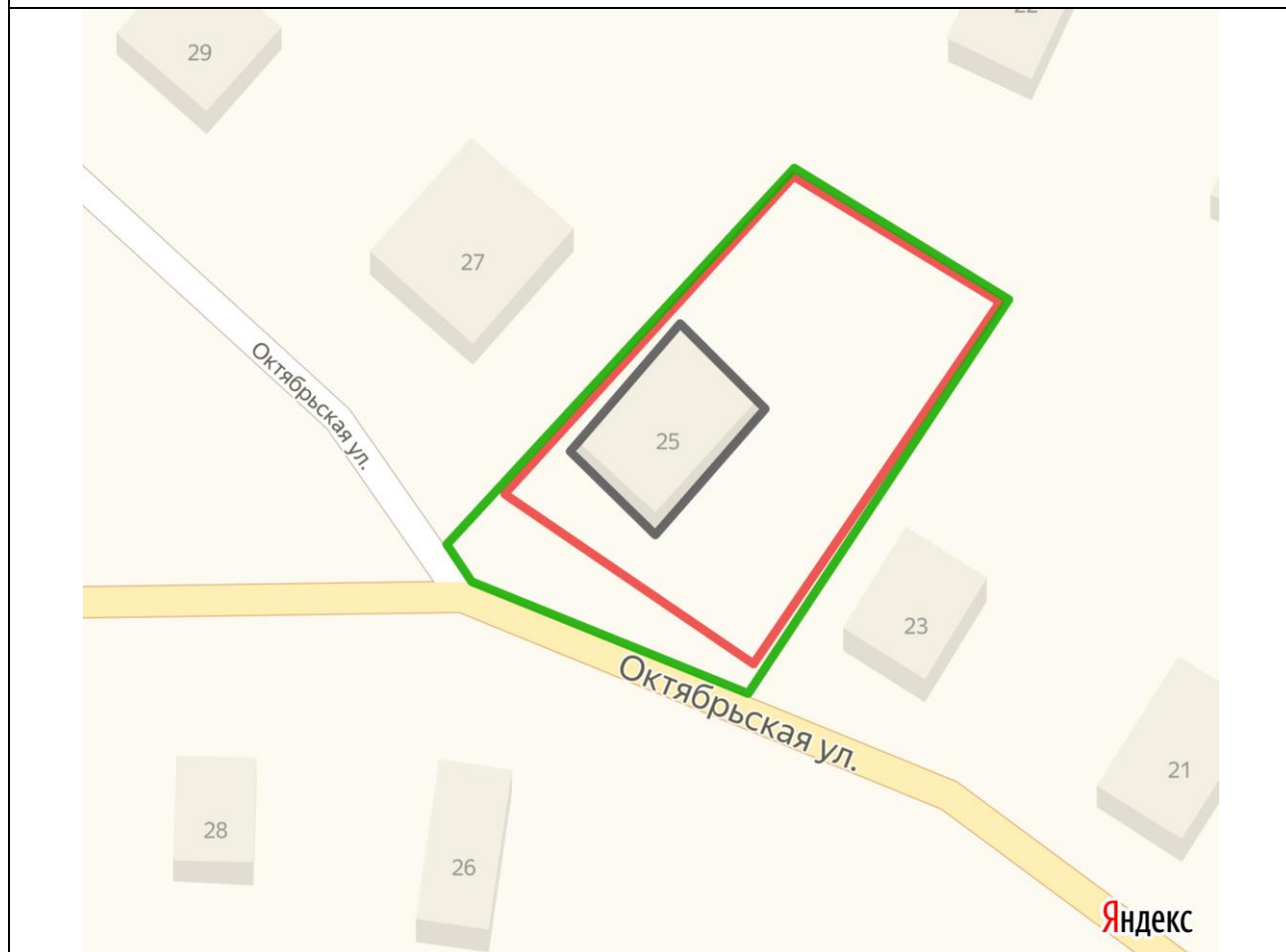
постановлением администрации
 Мирнинского городского
 поселения от 23.10.2019 № 283

СХЕМА

**границ прилегающей территории к зданию индивидуального
 жилого дома № 25 по улице Октябрьская в пгт Мирный Орчевского
 района Кировской области**




1.	Местоположение прилегающей территории (адресные ориентиры)	612085 Кировская область Орчевский район пгт Мирный улица Октябрьская дом № 25
2.	Кадастровый номер объекта, по отношению к которому устанавливается прилегающая территория (при наличии)	43:24:010306:10
3.	Сведения о собственнике и (или) ином законном владельце здания, строения, сооружения, земельного участка, а также уполномоченном лице	-
4.	Площадь прилегающей территории (квадратные метры)	110
5.	Наличие объектов (в том числе благоустройства), расположенных на прилегающей территории с их описанием	-
6.	Описание характерных точек границ прилегающей территории (ориентиры для определения границ прилегающей территории по сторонам света и расстояния от объекта до границ прилегающей территории), координаты характерных точек границ (при их наличии)	Юго-западная граница прилегающей территории проходит вдоль дороги ул. Октябрьской (L ≈ 28 м) С трех других сторон по периметру граница проходит по существующему забору вокруг дома № 25 по ул. Октябрьской (L ≈ 107 м)

Графическая часть



Масштаб 1:400

Условные обозначения:

	отображается зелёным цветом - граница прилегающей территории
43:24:010306:10	кадастровый номер земельного участка (объекта недвижимости), по отношению к которому устанавливается прилегающая территория (при наличии)
	отображается красным цветом - граница образованного земельного участка; в случае если земельный участок не образован, но имеется ограждение, то граница ограждения, а случае отсутствия ограждения – граница объекта (дома, нежилого здания, строения, сооружения, нестационарного объекта)
	отображается черным цветом – граница и форма объекта

Приложение № 25

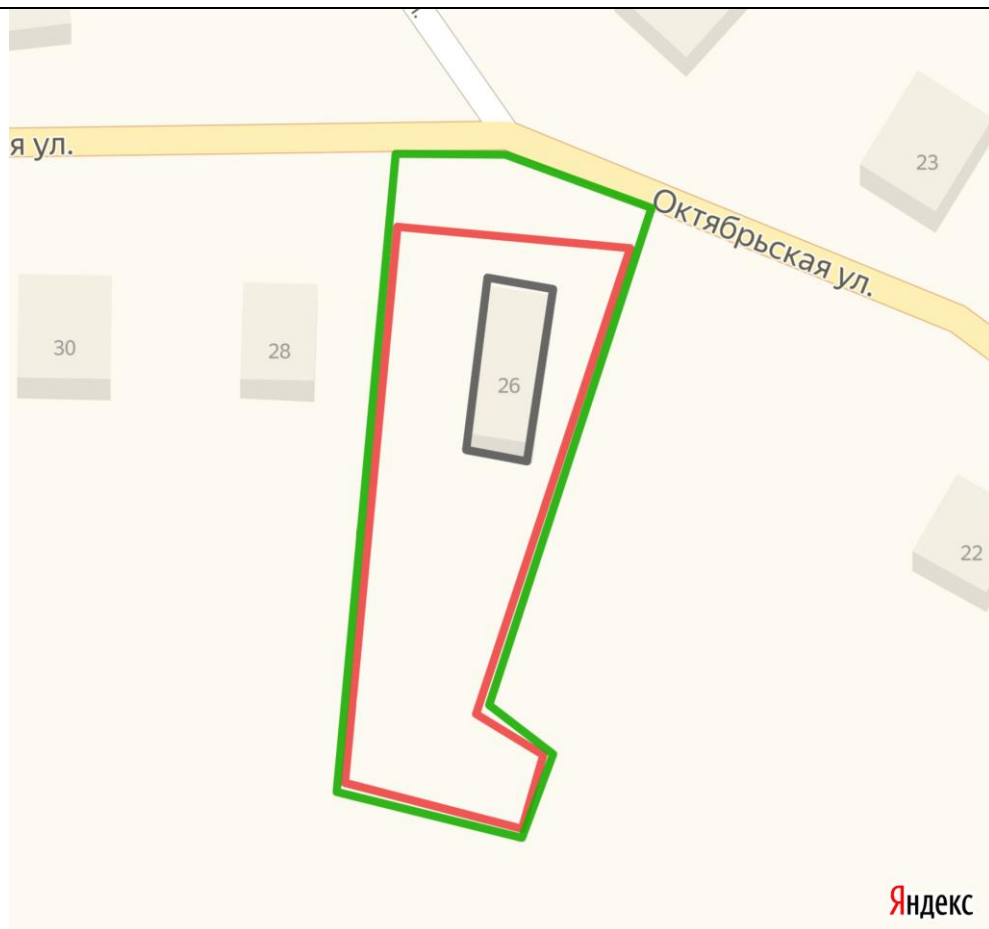
УТВЕРЖДЕНА
 постановлением администрации
 Мирнинского городского
 поселения от 23.10.2019 № 283

СХЕМА

**границ прилегающей территории к зданию индивидуального жилого дома
 № 26 по улице Октябрьская в пгт Мирный Оричевского района
 Кировской области**




1.	Местоположение прилегающей территории (адресные ориентиры)	612085 Кировская область Оричевский район пгт Мирный улица Октябрьская дом № 26
2.	Кадастровый номер объекта, по отношению к которому устанавливается прилегающая территория (при наличии)	43:24:010306:23
3.	Сведения о собственнике и (или) ином законном владельце здания, строения, сооружения, земельного участка, а также уполномоченном лице	-
4.	Площадь прилегающей территории (квадратные метры)	70
5.	Наличие объектов (в том числе благоустройства), расположенных на прилегающей территории с их описанием	-
6.	Описание характерных точек границ прилегающей территории (ориентиры для определения границ прилегающей территории по сторонам света и расстояния от объекта до границ прилегающей территории), координаты характерных точек границ (при их наличии)	Северная граница прилегающей территории проходит вдоль дороги ул. Октябрьской (L ≈ 23 м) С трех других сторон по периметру граница проходит по существующему забору вокруг дома № 26 по ул. Октябрьской (L ≈ 141 м)

Графическая часть



Масштаб 1:400

Условные обозначения:

	отображается зелёным цветом - граница прилегающей территории
43:24:010306:23	кадастровый номер земельного участка (объекта недвижимости), по отношению к которому устанавливается прилегающая территория (при наличии)
	отображается красным цветом - граница образованного земельного участка; в случае если земельный участок не образован, но имеется ограждение, то граница ограждения, а случае отсутствия ограждения – граница объекта (дома, нежилого здания, строения, сооружения, нестационарного объекта)
	отображается черным цветом – граница и форма объекта

Приложение № 26

УТВЕРЖДЕНА

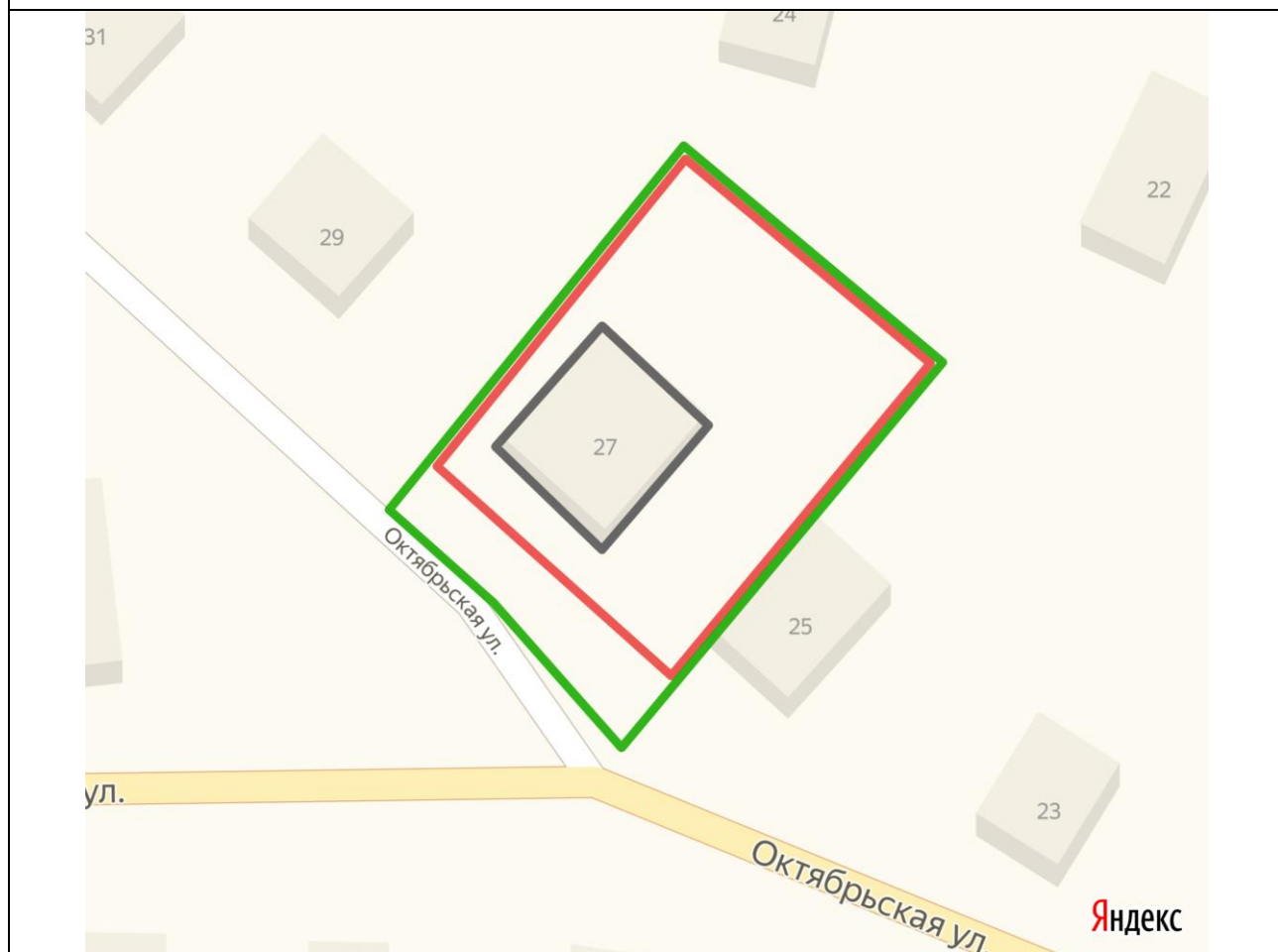
постановлением администрации
 Мирнинского городского
 поселения от 23.10.2019 № 283

СХЕМА

**границ прилегающей территории к зданию индивидуального
 жилого дома № 27 по улице Октябрьская в пгт Мирный Орчевского
 района Кировской области**




1.	Местоположение прилегающей территории (адресные ориентиры)	612085 Кировская область Орчевский район пгт Мирный улица Октябрьская дом № 27
2.	Кадастровый номер объекта, по отношению к которому устанавливается прилегающая территория (при наличии)	43:24:010306:11
3.	Сведения о собственнике и (или) ином законном владельце здания, строения, сооружения, земельного участка, а также уполномоченном лице	-
4.	Площадь прилегающей территории (квадратные метры)	130
5.	Наличие объектов (в том числе благоустройства), расположенных на прилегающей территории с их описанием	-
6.	Описание характерных точек границ прилегающей территории (ориентиры для определения границ прилегающей территории по сторонам света и расстояния от объекта до границ прилегающей территории), координаты характерных точек границ (при их наличии)	Юго-западная граница прилегающей территории проходит вдоль дороги ул. Октябрьской (L ≈ 28 м) С трех других сторон по периметру граница проходит по существующему забору вокруг дома № 27 по ул. Октябрьской (L ≈ 111 м)

Графическая часть



Масштаб 1:400

Условные обозначения:

	отображается зелёным цветом - граница прилегающей территории
43:24:010306:11	кадастровый номер земельного участка (объекта недвижимости), по отношению к которому устанавливается прилегающая территория (при наличии)
	отображается красным цветом - граница образованного земельного участка; в случае если земельный участок не образован, но имеется ограждение, то граница ограждения, а случае отсутствия ограждения – граница объекта (дома, нежилого здания, строения, сооружения, нестационарного объекта)
	отображается черным цветом – граница и форма объекта

Приложение № 27

УТВЕРЖДЕНА

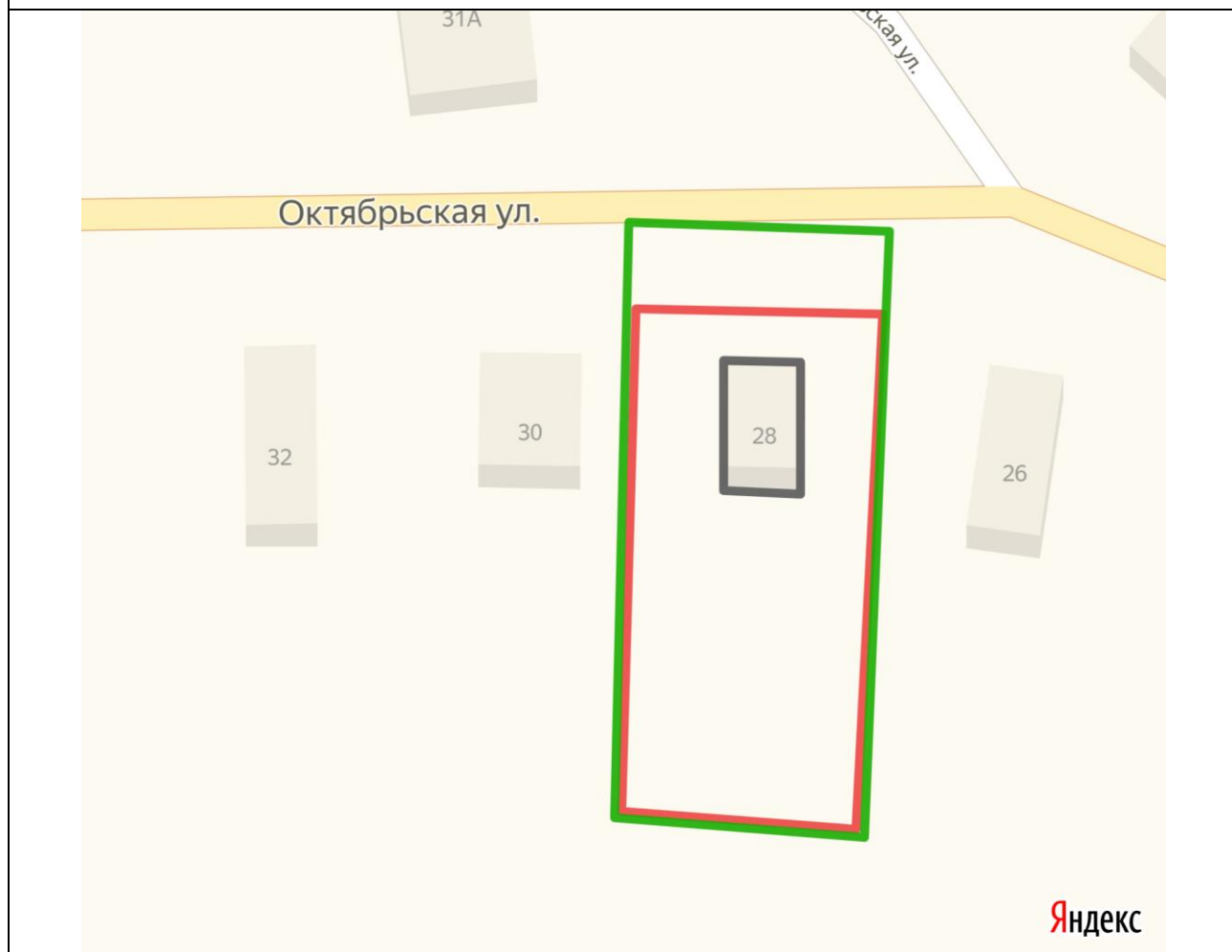
постановлением администрации
 Мирнинского городского
 поселения от 23.10.2019 № 283

СХЕМА

**границ прилегающей территории к зданию индивидуального
 жилого дома № 28 по улице Октябрьская в пгт Мирный Оричевского
 района Кировской области**




1.	Местоположение прилегающей территории (адресные ориентиры)	612085 Кировская область Оричевский район пгт Мирный улица Октябрьская дом № 28
2.	Кадастровый номер объекта, по отношению к которому устанавливается прилегающая территория (при наличии)	43:24:010306:22
3.	Сведения о собственнике и (или) ином законном владельце здания, строения, сооружения, земельного участка, а также уполномоченном лице	-
4.	Площадь прилегающей территории (квадратные метры)	140
5.	Наличие объектов (в том числе благоустройства), расположенных на прилегающей территории с их описанием	-
6.	Описание характерных точек границ прилегающей территории (ориентиры для определения границ прилегающей территории по сторонам света и расстояния от объекта до границ прилегающей территории), координаты характерных точек границ (при их наличии)	Северная граница прилегающей территории проходит вдоль дороги ул. Октябрьской (L ≈ 22 м) С трех других сторон по периметру граница проходит по существующему забору вокруг дома № 28 по ул. Октябрьской (L ≈ 124 м)

Графическая часть



Масштаб 1:400

Условные обозначения:

	отображается зелёным цветом - граница прилегающей территории
43:24:010306:22	кадастровый номер земельного участка (объекта недвижимости), по отношению к которому устанавливается прилегающая территория (при наличии)
	отображается красным цветом - граница образованного земельного участка; в случае если земельный участок не образован, но имеется ограждение, то граница ограждения, а случае отсутствия ограждения – граница объекта (дома, нежилого здания, строения, сооружения, нестационарного объекта)
	отображается черным цветом – граница и форма объекта

Приложение № 28

УТВЕРЖДЕНА

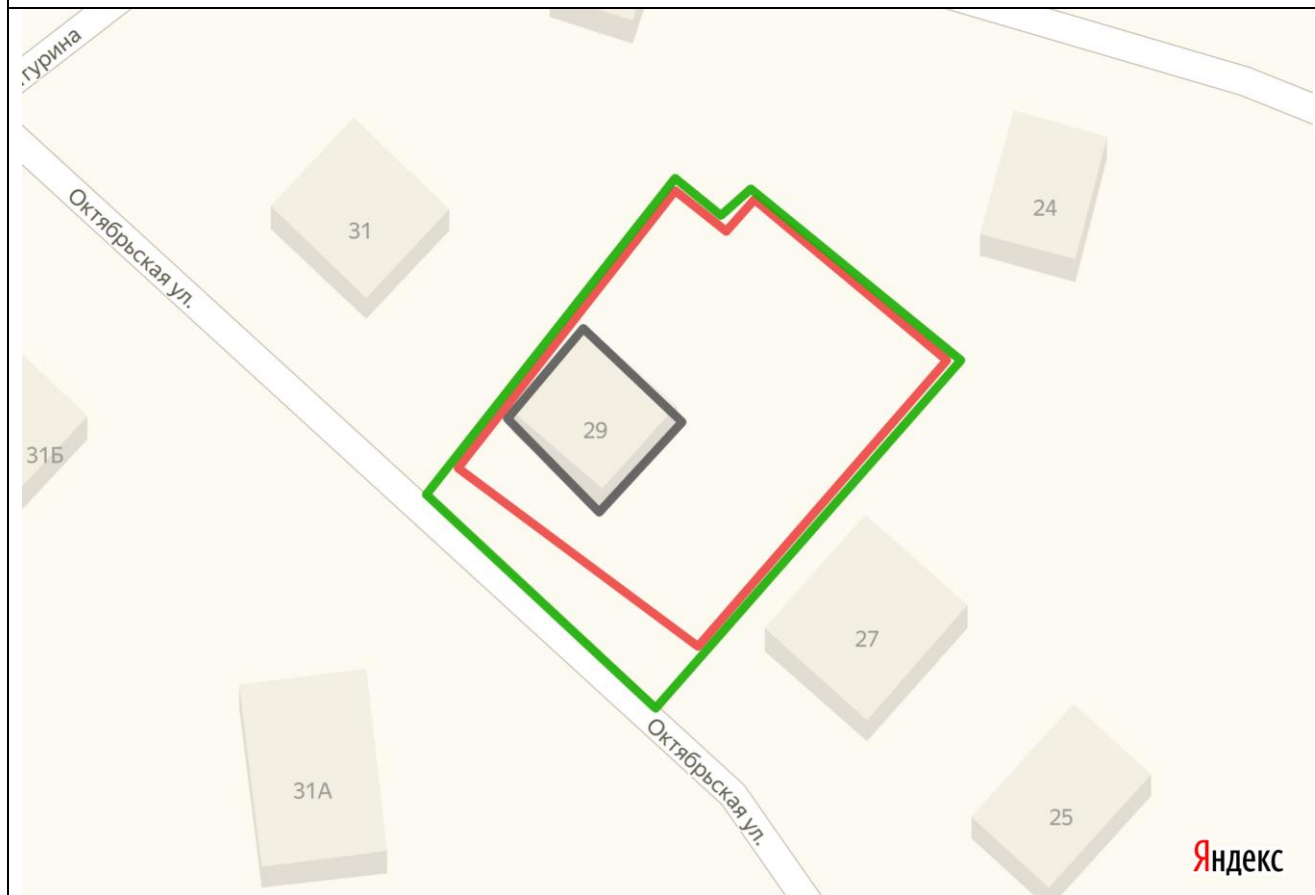
постановлением администрации
 Мирнинского городского
 поселения от 23.10.2019 № 283

СХЕМА

**границ прилегающей территории к зданию индивидуального
 жилого дома № 29 по улице Октябрьская в пгт Мирный Орчевского
 района Кировской области**




1.	Местоположение прилегающей территории (адресные ориентиры)	612085 Кировская область Орчевский район пгт Мирный улица Октябрьская дом № 29
2.	Кадастровый номер объекта, по отношению к которому устанавливается прилегающая территория (при наличии)	43:24:010306:232
3.	Сведения о собственнике и (или) ином законном владельце здания, строения, сооружения, земельного участка, а также уполномоченном лице	-
4.	Площадь прилегающей территории (квадратные метры)	83
5.	Наличие объектов (в том числе благоустройства), расположенных на прилегающей территории с их описанием	-
6.	Описание характерных точек границ прилегающей территории (ориентиры для определения границ прилегающей территории по сторонам света и расстояния от объекта до границ прилегающей территории), координаты характерных точек границ (при их наличии)	Юго-западная граница прилегающей территории проходит вдоль дороги ул. Октябрьской (L ≈ 27 м) С трех других сторон по периметру граница проходит по существующему забору вокруг дома № 29 по ул. Октябрьской (L ≈ 106 м)

Графическая часть



Масштаб 1:400

Условные обозначения:

	отображается зелёным цветом - граница прилегающей территории
43:24:010306:232	кадастровый номер земельного участка (объекта недвижимости), по отношению к которому устанавливается прилегающая территория (при наличии)
	отображается красным цветом - граница образованного земельного участка; в случае если земельный участок не образован, но имеется ограждение, то граница ограждения, а случае отсутствия ограждения – граница объекта (дома, нежилого здания, строения, сооружения, нестационарного объекта)
	отображается черным цветом – граница и форма объекта

Приложение № 29

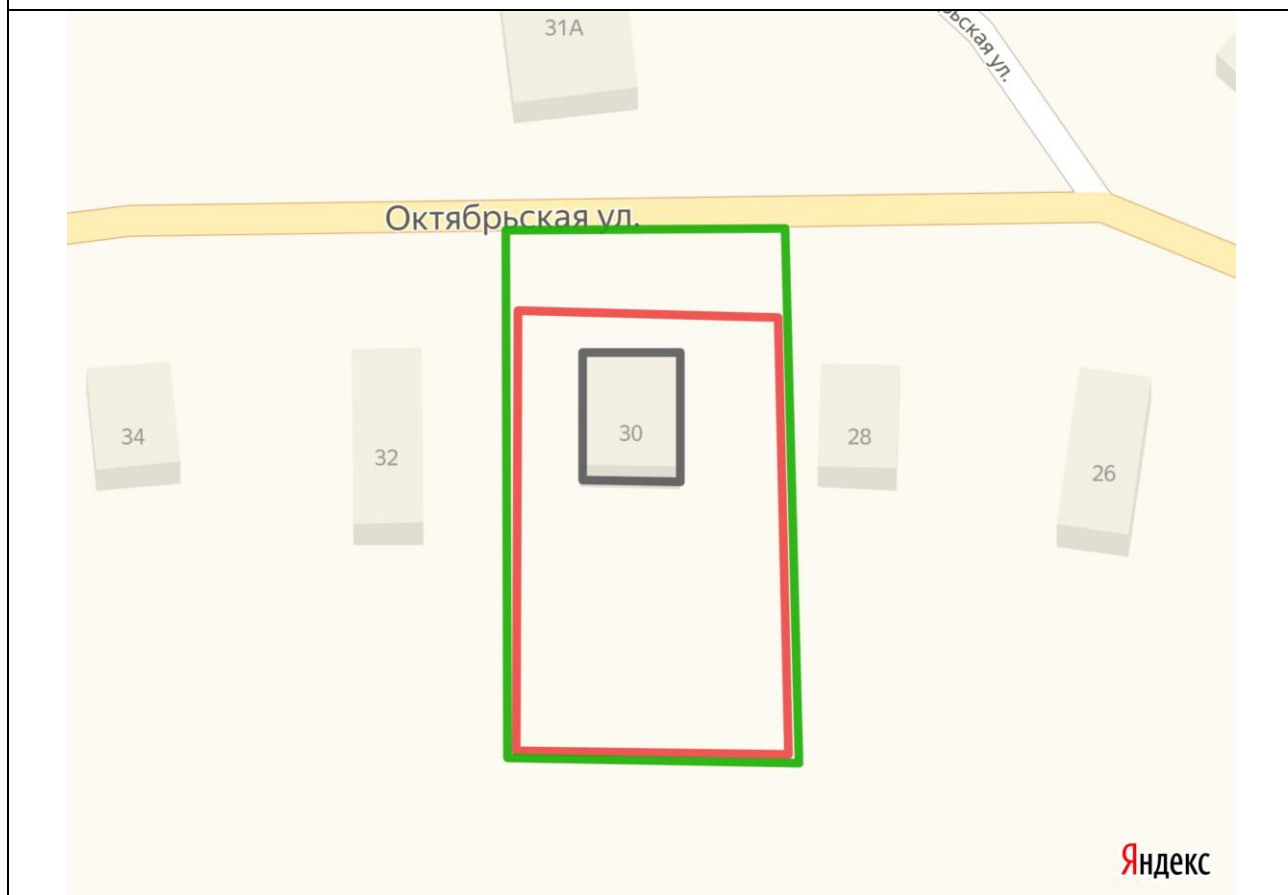
УТВЕРЖДЕНА
 постановлением администрации
 Мирнинского городского
 поселения от 23.10.2019 № 283

СХЕМА

**границ прилегающей территории к зданию индивидуального
 жилого дома № 30 по улице Октябрьская в пгт Мирный Орчевского
 района Кировской области**




1.	Местоположение прилегающей территории (адресные ориентиры)	612085 Кировская область Орчевский район пгт Мирный улица Октябрьская дом № 30
2.	Кадастровый номер объекта, по отношению к которому устанавливается прилегающая территория (при наличии)	43:24:010306:21
3.	Сведения о собственнике и (или) ином законном владельце здания, строения, сооружения, земельного участка, а также уполномоченном лице	-
4.	Площадь прилегающей территории (квадратные метры)	120
5.	Наличие объектов (в том числе благоустройства), расположенных на прилегающей территории с их описанием	-
6.	Описание характерных точек границ прилегающей территории (ориентиры для определения границ прилегающей территории по сторонам света и расстояния от объекта до границ прилегающей территории), координаты характерных точек границ (при их наличии)	Северная граница прилегающей территории проходит вдоль дороги ул. Октябрьской (L ≈ 24 м) С трех других сторон по периметру граница проходит по существующему забору вокруг дома № 30 по ул. Октябрьской (L ≈ 117 м)

Графическая часть



Масштаб 1:400

Условные обозначения:

	отображается зелёным цветом - граница прилегающей территории
43:24:010306:21	кадастровый номер земельного участка (объекта недвижимости), по отношению к которому устанавливается прилегающая территория (при наличии)
	отображается красным цветом - граница образованного земельного участка; в случае если земельный участок не образован, но имеется ограждение, то граница ограждения, а случае отсутствия ограждения – граница объекта (дома, нежилого здания, строения, сооружения, нестационарного объекта)
	отображается черным цветом – граница и форма объекта

Приложение № 30

УТВЕРЖДЕНА

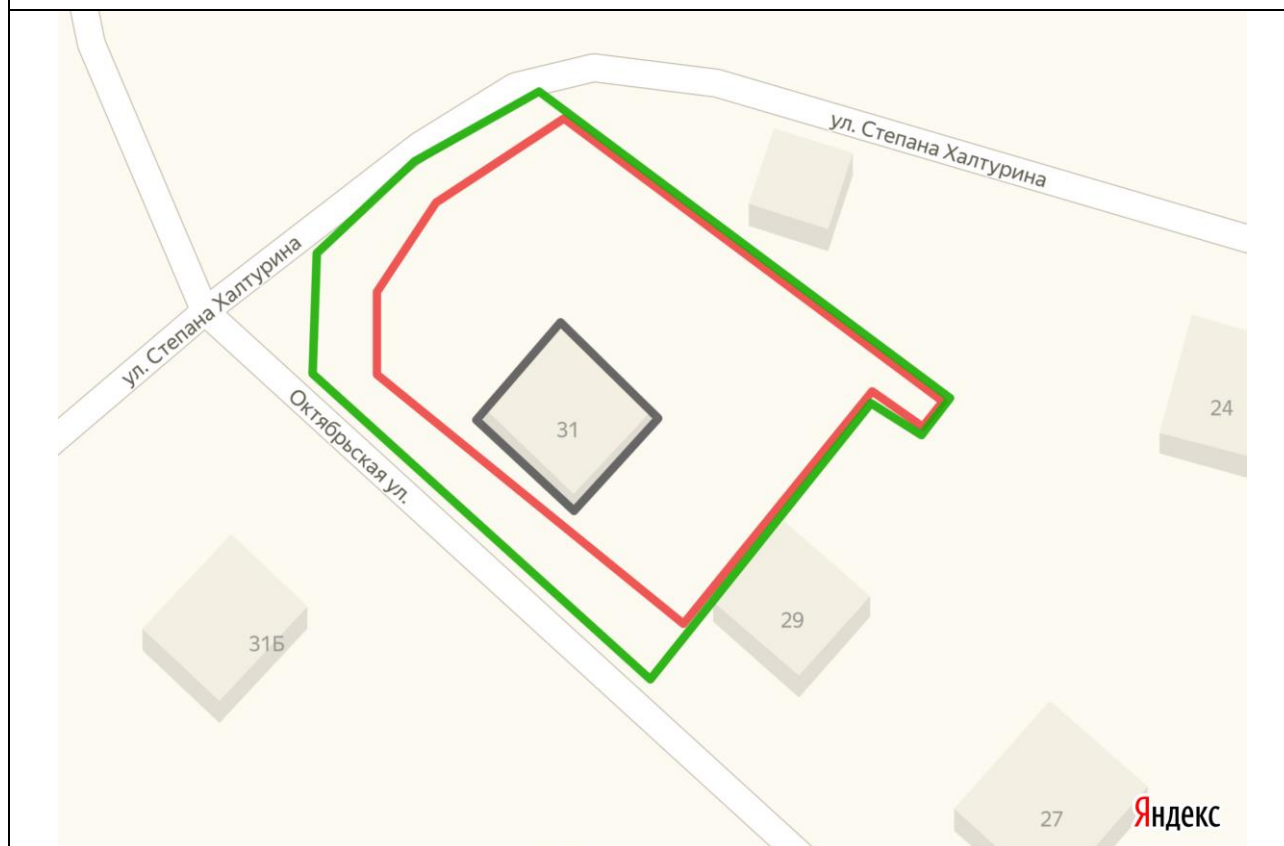
постановлением администрации
 Мирнинского городского
 поселения от 23.10.2019 № 283

СХЕМА

**границ прилегающей территории к зданию индивидуального
 жилого дома № 31 по улице Октябрьская в пгт Мирный Орчевского
 района Кировской области**




1.	Местоположение прилегающей территории (адресные ориентиры)	612085 Кировская область Орчевский район пгт Мирный улица Октябрьская дом № 31
2.	Кадастровый номер объекта, по отношению к которому устанавливается прилегающая территория (при наличии)	43:24:010306:233
3.	Сведения о собственнике и (или) ином законном владельце здания, строения, сооружения, земельного участка, а также уполномоченном лице	-
4.	Площадь прилегающей территории (квадратные метры)	360
5.	Наличие объектов (в том числе благоустройства), расположенных на прилегающей территории с их описанием	-
6.	Описание характерных точек границ прилегающей территории (ориентиры для определения границ прилегающей территории по сторонам света и расстояния от объекта до границ прилегающей территории), координаты характерных точек границ (при их наличии)	Северо-западная граница прилегающей территории проходит вдоль дороги ул. Степана Халтурина (L ≈ 25 м) Северо-восточная граница проходит по существующему забору вокруг дома № 31 по ул. Октябрьской (L ≈ 47 м) Юго-восточная граница проходит по существующему забору между домом № 31 и № 29 по ул. Октябрьской (L ≈ 42 м) Юго-западная граница проходит вдоль дороги ул. Октябрьской (L ≈ 43 м)

Графическая часть



Масштаб 1:400

Условные обозначения:

	отображается зелёным цветом - граница прилегающей территории
43:24:010306:233	кадастровый номер земельного участка (объекта недвижимости), по отношению к которому устанавливается прилегающая территория (при наличии)
	отображается красным цветом - граница образованного земельного участка; в случае если земельный участок не образован, но имеется ограждение, то граница ограждения, а случае отсутствия ограждения – граница объекта (дома, нежилого здания, строения, сооружения, нестационарного объекта)
	отображается черным цветом – граница и форма объекта

Приложение № 31

УТВЕРЖДЕНА

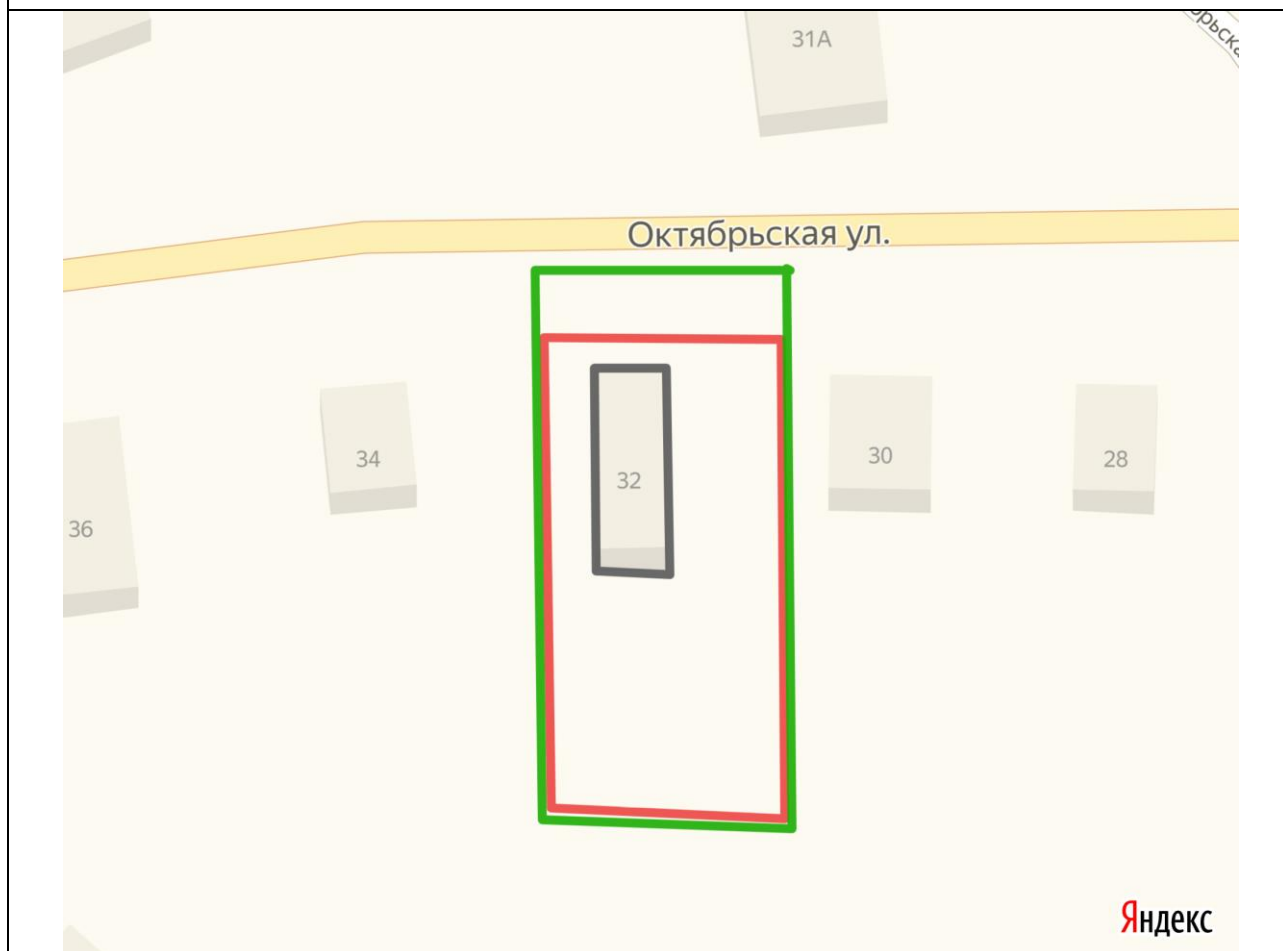
постановлением администрации
 Мирнинского городского
 поселения от 23.10.2019 № 283

СХЕМА

**границ прилегающей территории к зданию индивидуального
 жилого дома № 32 по улице Октябрьская в пгт Мирный Орчевского
 района Кировской области**




1.	Местоположение прилегающей территории (адресные ориентиры)	612085 Кировская область Орчевский район пгт Мирный улица Октябрьская дом № 32
2.	Кадастровый номер объекта, по отношению к которому устанавливается прилегающая территория (при наличии)	43:24:010306:240
3.	Сведения о собственнике и (или) ином законном владельце здания, строения, сооружения, земельного участка, а также уполномоченном лице	-
4.	Площадь прилегающей территории (квадратные метры)	110
5.	Наличие объектов (в том числе благоустройства), расположенных на прилегающей территории с их описанием	-
6.	Описание характерных точек границ прилегающей территории (ориентиры для определения границ прилегающей территории по сторонам света и расстояния от объекта до границ прилегающей территории), координаты характерных точек границ (при их наличии)	Северная граница прилегающей территории проходит вдоль дороги ул. Октябрьской (L ≈ 21 м) С трех других сторон по периметру граница проходит по существующему забору вокруг дома № 32 по ул. Октябрьской (L ≈ 117 м)

Графическая часть



Масштаб 1:400

Условные обозначения:

	отображается зелёным цветом - граница прилегающей территории
43:24:010306:240	кадастровый номер земельного участка (объекта недвижимости), по отношению к которому устанавливается прилегающая территория (при наличии)
	отображается красным цветом - граница образованного земельного участка; в случае если земельный участок не образован, но имеется ограждение, то граница ограждения, а случае отсутствия ограждения – граница объекта (дома, нежилого здания, строения, сооружения, нестационарного объекта)
	отображается черным цветом – граница и форма объекта

Приложение № 32

УТВЕРЖДЕНА

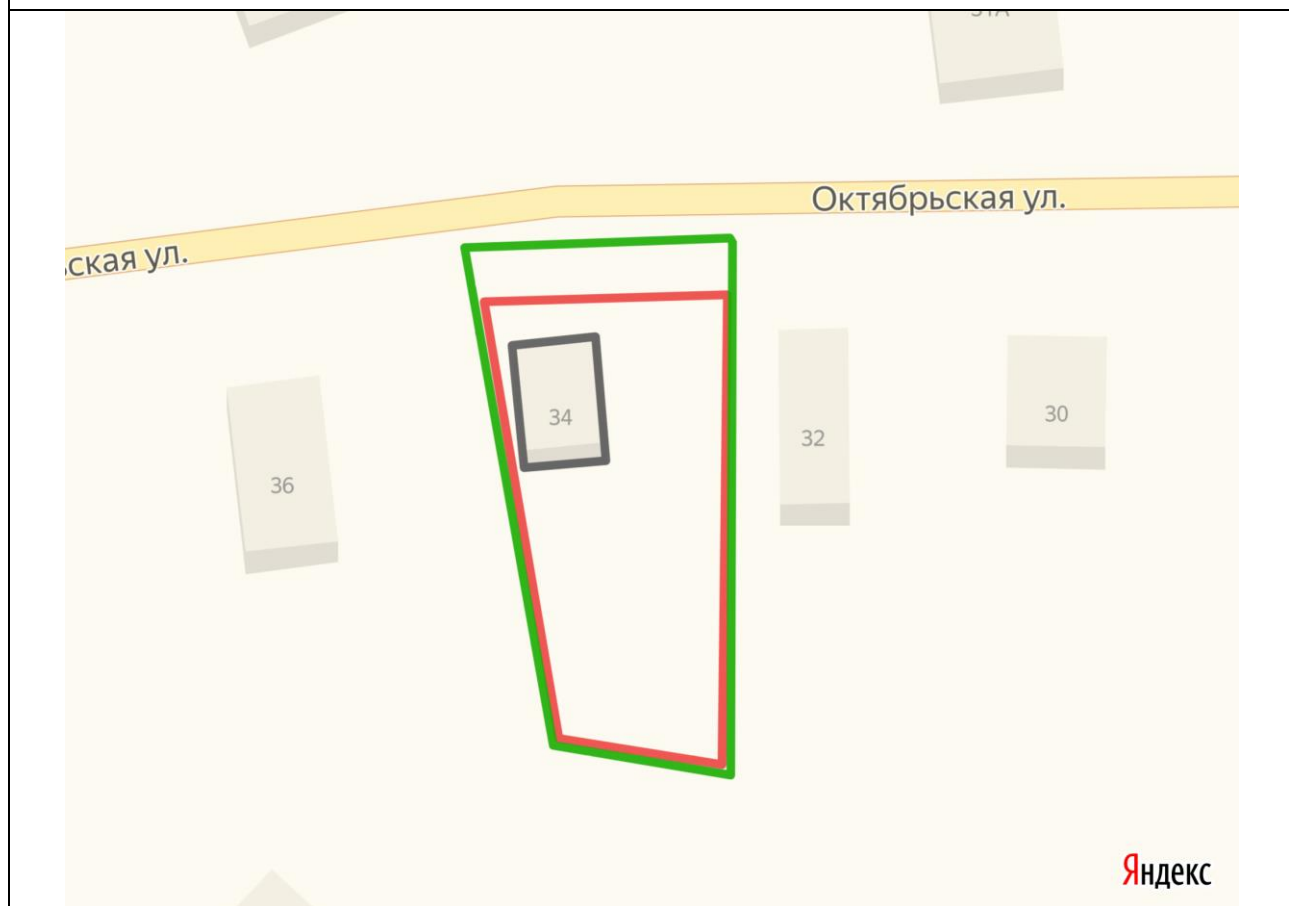
постановлением администрации
 Мирнинского городского
 поселения от 23.10.2019 № 283

СХЕМА

**границ прилегающей территории к зданию индивидуального
 жилого дома № 34 по улице Октябрьская в пгт Мирный Орчевского
 района Кировской области**




1.	Местоположение прилегающей территории (адресные ориентиры)	612085 Кировская область Орчевский район пгт Мирный улица Октябрьская дом № 34
2.	Кадастровый номер объекта, по отношению к которому устанавливается прилегающая территория (при наличии)	43:24:010306:239
3.	Сведения о собственнике и (или) ином законном владельце здания, строения, сооружения, земельного участка, а также уполномоченном лице	-
4.	Площадь прилегающей территории (квадратные метры)	90
5.	Наличие объектов (в том числе благоустройства), расположенных на прилегающей территории с их описанием	-
6.	Описание характерных точек границ прилегающей территории (ориентиры для определения границ прилегающей территории по сторонам света и расстояния от объекта до границ прилегающей территории), координаты характерных точек границ (при их наличии)	Северная граница прилегающей территории проходит вдоль дороги ул. Октябрьской (L ≈ 23 м) С трех других сторон по периметру граница проходит по существующему забору вокруг дома № 34 по ул. Октябрьской (L ≈ 107 м)

Графическая часть



Масштаб 1:400

Условные обозначения:

	отображается зелёным цветом - граница прилегающей территории
43:24:010306:239	кадастровый номер земельного участка (объекта недвижимости), по отношению к которому устанавливается прилегающая территория (при наличии)
	отображается красным цветом - граница образованного земельного участка; в случае если земельный участок не образован, но имеется ограждение, то граница ограждения, а случае отсутствия ограждения – граница объекта (дома, нежилого здания, строения, сооружения, нестационарного объекта)
	отображается черным цветом – граница и форма объекта

Приложение № 33

УТВЕРЖДЕНА

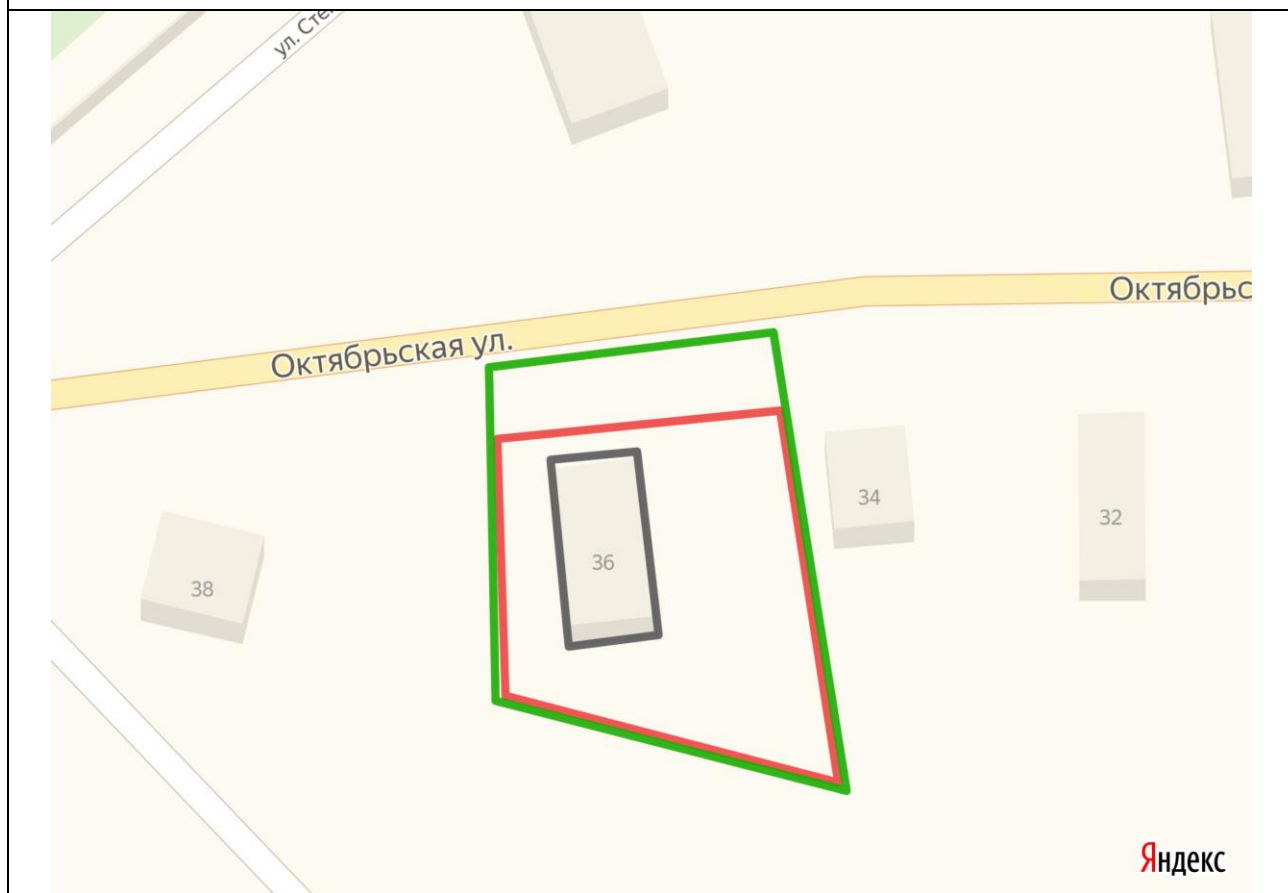
постановлением администрации
 Мирнинского городского
 поселения от 23.10.2019 № 283

СХЕМА

**границ прилегающей территории к зданию индивидуального
 жилого дома № 36 по улице Октябрьская в пгт Мирный Оричевского
 района Кировской области**




1.	Местоположение прилегающей территории (адресные ориентиры)	612085 Кировская область Оричевский район пгт Мирный улица Октябрьская дом № 36
2.	Кадастровый номер объекта, по отношению к которому устанавливается прилегающая территория (при наличии)	43:24:010306:238
3.	Сведения о собственнике и (или) ином законном владельце здания, строения, сооружения, земельного участка, а также уполномоченном лице	-
4.	Площадь прилегающей территории (квадратные метры)	150
5.	Наличие объектов (в том числе благоустройства), расположенных на прилегающей территории с их описанием	-
6.	Описание характерных точек границ прилегающей территории (ориентиры для определения границ прилегающей территории по сторонам света и расстояния от объекта до границ прилегающей территории), координаты характерных точек границ (при их наличии)	Северная граница прилегающей территории проходит вдоль дороги ул. Октябрьской (L ≈ 27 м) С трех других сторон по периметру граница проходит вокруг дома № 36 по ул. Октябрьской (L ≈ 106 м)

Графическая часть



Масштаб 1:400

Условные обозначения:

	отображается зелёным цветом - граница прилегающей территории
43:24:010306:238	кадастровый номер земельного участка (объекта недвижимости), по отношению к которому устанавливается прилегающая территория (при наличии)
	отображается красным цветом - граница образованного земельного участка; в случае если земельный участок не образован, но имеется ограждение, то граница ограждения, а случае отсутствия ограждения – граница объекта (дома, нежилого здания, строения, сооружения, нестационарного объекта)
	отображается черным цветом – граница и форма объекта

Приложение № 34

УТВЕРЖДЕНА

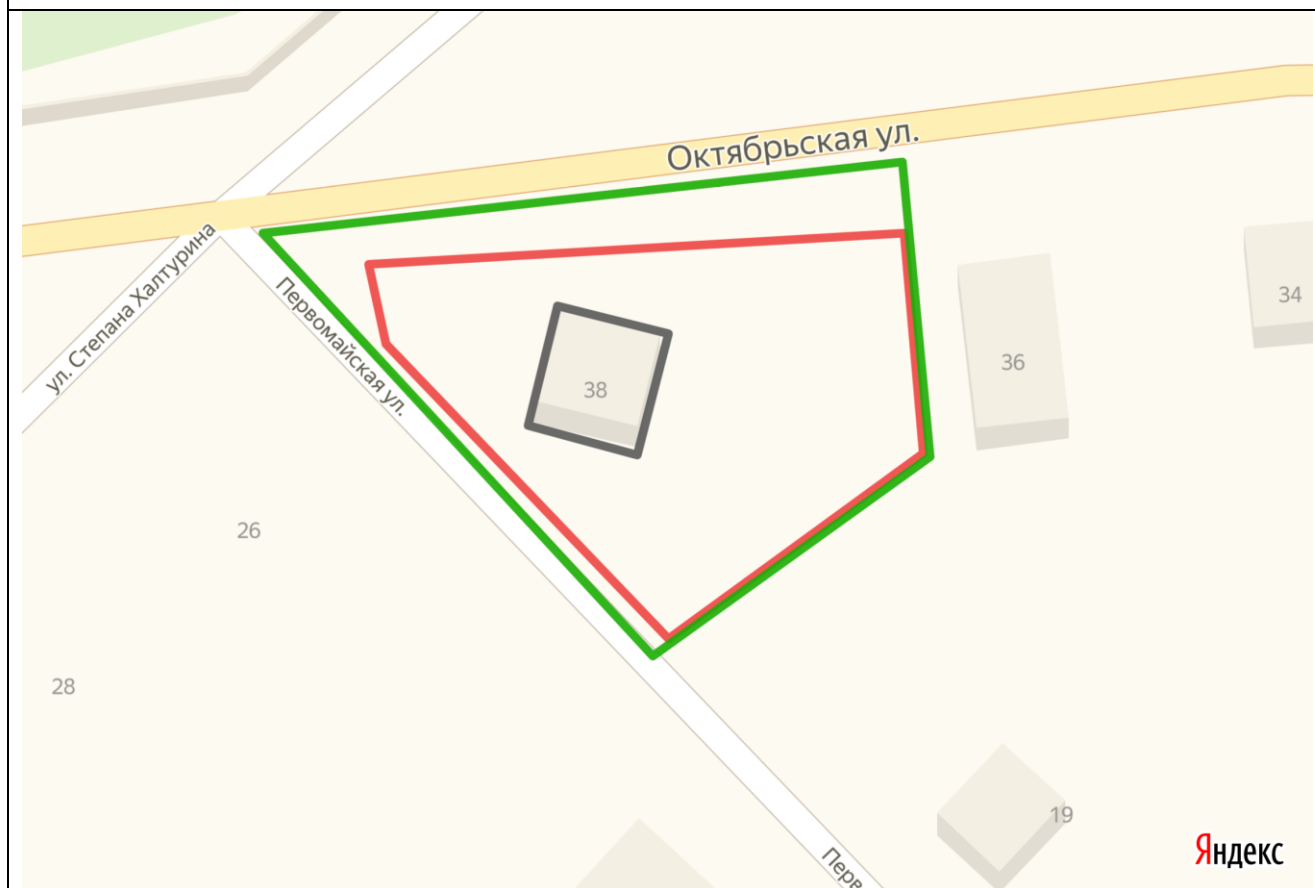
постановлением администрации
 Мирнинского городского
 поселения от 23.10.2019 № 283

СХЕМА

**границ прилегающей территории к зданию индивидуального
 жилого дома № 38 по улице Октябрьская в пгт Мирный Орчевского
 района Кировской области**




1.	Местоположение прилегающей территории (адресные ориентиры)	612085 Кировская область Орчевский район пгт Мирный улица Октябрьская дом № 38
2.	Кадастровый номер объекта, по отношению к которому устанавливается прилегающая территория (при наличии)	43:24:010306:17
3.	Сведения о собственнике и (или) ином законном владельце здания, строения, сооружения, земельного участка, а также уполномоченном лице	-
4.	Площадь прилегающей территории (квадратные метры)	370
5.	Наличие объектов (в том числе благоустройства), расположенных на прилегающей территории с их описанием	-
6.	Описание характерных точек границ прилегающей территории (ориентиры для определения границ прилегающей территории по сторонам света и расстояния от объекта до границ прилегающей территории), координаты характерных точек границ (при их наличии)	Северная граница прилегающей территории проходит вдоль дороги ул. Октябрьской (L ≈ 57 м) Восточная граница проходит по существующему забору между домами № 38 и № 36 по ул. Октябрьской (L ≈ 25 м) Юго-восточная граница проходит по существующему забору между домами № 38 по ул. Октябрьской и № 21 по ул. Первомайской (L ≈ 29 м) Юго-западная граница проходит вдоль дороги ул. Первомайской (L ≈ 50 м)

Графическая часть



Масштаб 1:400

Условные обозначения:

	отображается зелёным цветом - граница прилегающей территории
43:24:010306:17	кадастровый номер земельного участка (объекта недвижимости), по отношению к которому устанавливается прилегающая территория (при наличии)
	отображается красным цветом - граница образованного земельного участка; в случае если земельный участок не образован, но имеется ограждение, то граница ограждения, а случае отсутствия ограждения – граница объекта (дома, нежилого здания, строения, сооружения, нестационарного объекта)
	отображается черным цветом – граница и форма объекта

Приложение № 35

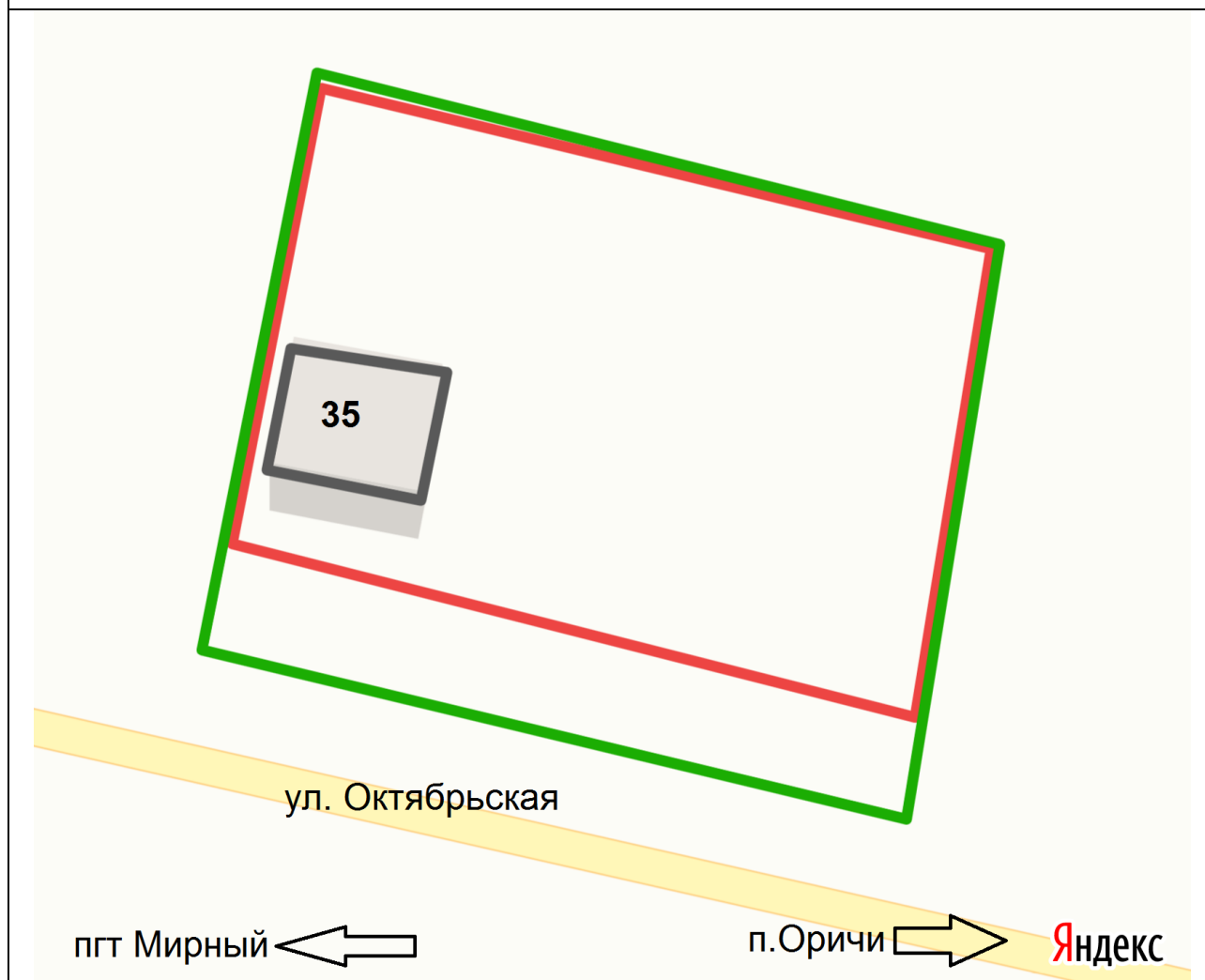
к постановлению
администрации Мирнинского
городского поселения
от 23.10.2019 № 283
(в редакции от 28.05.2021 № 133)

СХЕМА

**границ прилегающей территории индивидуального жилого дома № 35 по
улице Октябрьской в пгт Мирный Оричевского района
Кировской области**




1.	Местоположение прилегающей территории (адресные ориентиры)	612085 Кировская область Оричевский район пгт Мирный улица Октябрьская дом № 35
2.	Кадастровый номер объекта, по отношению к которому устанавливается прилегающая территория (при наличии)	43:24:310303:455
3.	Сведения о собственнике и (или) ином законном владельце здания, строения, сооружения, земельного участка, а также уполномоченном лице	-
4.	Площадь прилегающей территории (квадратные метры)	400
5.	Наличие объектов (в том числе благоустройства), расположенных на прилегающей территории с их описанием	-
6.	Описание характерных точек границ прилегающей территории (ориентиры для определения границ прилегающей территории по сторонам света и расстояния от объекта до границ прилегающей территории), координаты характерных точек границ (при их наличии)	Южная граница прилегающей территории проходит на расстоянии 6 м от границы земельного участка (L ≈ 52 м) С трех других сторон по периметру граница прилегающей территории проходит по границе земельного участка (L ≈ 135 м)

Графическая часть



Масштаб 1:400

Условные обозначения:

	отображается зелёным цветом - граница прилегающей территории
43:24:310303:455	кадастровый номер земельного участка (объекта недвижимости), по отношению к которому устанавливается прилегающая территория (при наличии)
	отображается красным цветом - граница образованного земельного участка; в случае если земельный участок не образован, но имеется ограждение, то граница ограждения, а случае отсутствия ограждения – граница объекта (дома, нежилого здания, строения, сооружения, нестационарного объекта)
	отображается черным цветом – граница и форма объекта