

**АДМИНИСТРАЦИЯ МИРНИНСКОГО ГОРОДСКОГО ПОСЕЛЕНИЯ  
ОРИЧЕВСКОГО РАЙОНА КИРОВСКОЙ ОБЛАСТИ**

**ПОСТАНОВЛЕНИЕ**

25.10.2019

№ 285

пгт Мирный

**Об утверждении границ прилегающих территорий  
индивидуальных жилых домов в пгт Мирный**

В соответствии с законом Кировской области от 03.12.2018 № 197-ЗО «О порядке определения границ прилегающих территорий для целей благоустройства в Кировской области», Уставом муниципального образования Мирнинское городское поселение, Правилами благоустройства территории Мирнинского городского поселения Оричевского района Кировской области, утвержденными решением Мирнинской поселковой Думы от 19.10.2017 № 2/1 (с изменениями), администрация Мирнинского городского поселения ПОСТАНОВЛЯЕТ:

1. Утвердить границы прилегающих территорий индивидуальных жилых домов, расположенных в пгт Мирный Мирнинского городского поселения:

1.1. для дома № 1 по улице Первомайская в пгт Мирный Оричевского района Кировской области согласно приложению № 1;

1.2. для дома № 3 по улице Первомайская в пгт Мирный Оричевского района Кировской области согласно приложению № 2;

1.3. для дома № 5 по улице Первомайская в пгт Мирный Оричевского района Кировской области согласно приложению № 3;

1.4. для дома № 7 по улице Первомайская в пгт Мирный Оричевского района Кировской области согласно приложению № 4;

1.5. для дома № 9 по улице Первомайская в пгт Мирный Оричевского района Кировской области согласно приложению № 5;

1.6. для дома № 10 по улице Первомайская в пгт Мирный Оричевского района Кировской области согласно приложению № 6;

1.7. для дома № 11 по улице Первомайская в пгт Мирный Оричевского района Кировской области согласно приложению № 7;

1.8. для дома № 12 по улице Первомайская в пгт Мирный Оричевского района Кировской области согласно приложению № 8;

1.9. для дома № 13 по улице Первомайская в пгт Мирный Оричевского района Кировской области согласно приложению № 9;

1.10. для дома № 14 по улице Первомайская в пгт Мирный Оричевского района Кировской области согласно приложению № 10;

1.11. для дома № 15 по улице Первомайская в пгт Мирный Оричевского района Кировской области согласно приложению № 11;

1.12. для дома № 16 по улице Первомайская в пгт Мирный Оричевского района Кировской области согласно приложению № 12;

1.13. для дома № 17 по улице Первомайская в пгт Мирный Оричевского района Кировской области согласно приложению № 13;

1.14. для дома № 18 по улице Первомайская в пгт Мирный Оричевского района Кировской области согласно приложению № 14;

1.15. для дома № 19 по улице Первомайская в пгт Мирный Оричевского района Кировской области согласно приложению № 15;

1.16. для дома № 20 по улице Первомайская в пгт Мирный Оричевского района Кировской области согласно приложению № 16;

1.17. для дома № 21 по улице Первомайская в пгт Мирный Оричевского района Кировской области согласно приложению № 17;

1.18. для дома № 1 по улице Пионерская в пгт Мирный Оричевского

района Кировской области согласно приложению № 18;

1.19. для дома № 3 по улице Пионерская в пгт Мирный Оричевского района Кировской области согласно приложению № 19;

1.20. для дома № 5 по улице Пионерская в пгт Мирный Оричевского района Кировской области согласно приложению № 20;

1.21. для дома № 7 по улице Пионерская в пгт Мирный Оричевского района Кировской области согласно приложению № 21;

1.22. для дома № 9 по улице Пионерская в пгт Мирный Оричевского района Кировской области согласно приложению № 22;

1.23. для дома № 11 по улице Пионерская в пгт Мирный Оричевского района Кировской области согласно приложению № 23;

1.24. для дома № 13 по улице Пионерская в пгт Мирный Оричевского района Кировской области согласно приложению № 24;

2. Опубликовать настоящее постановление в Информационном бюллетене органов местного самоуправления Мирнинского городского поселения Оричевского района Кировской области и разместить на официальном сайте Мирнинского городского поселения.

3. Направить настоящее постановление собственникам жилых помещений.

Исполняющий обязанности главы  
администрации Мирнинского  
городского поселения

О.В. Мокерова

---

ПОДГОТОВЛЕНО

Заместитель главы администрации

О.В. Мокерова

Разослать: прокуратура района, собственники жилых домов.



Приложение № 1

УТВЕРЖДЕНА

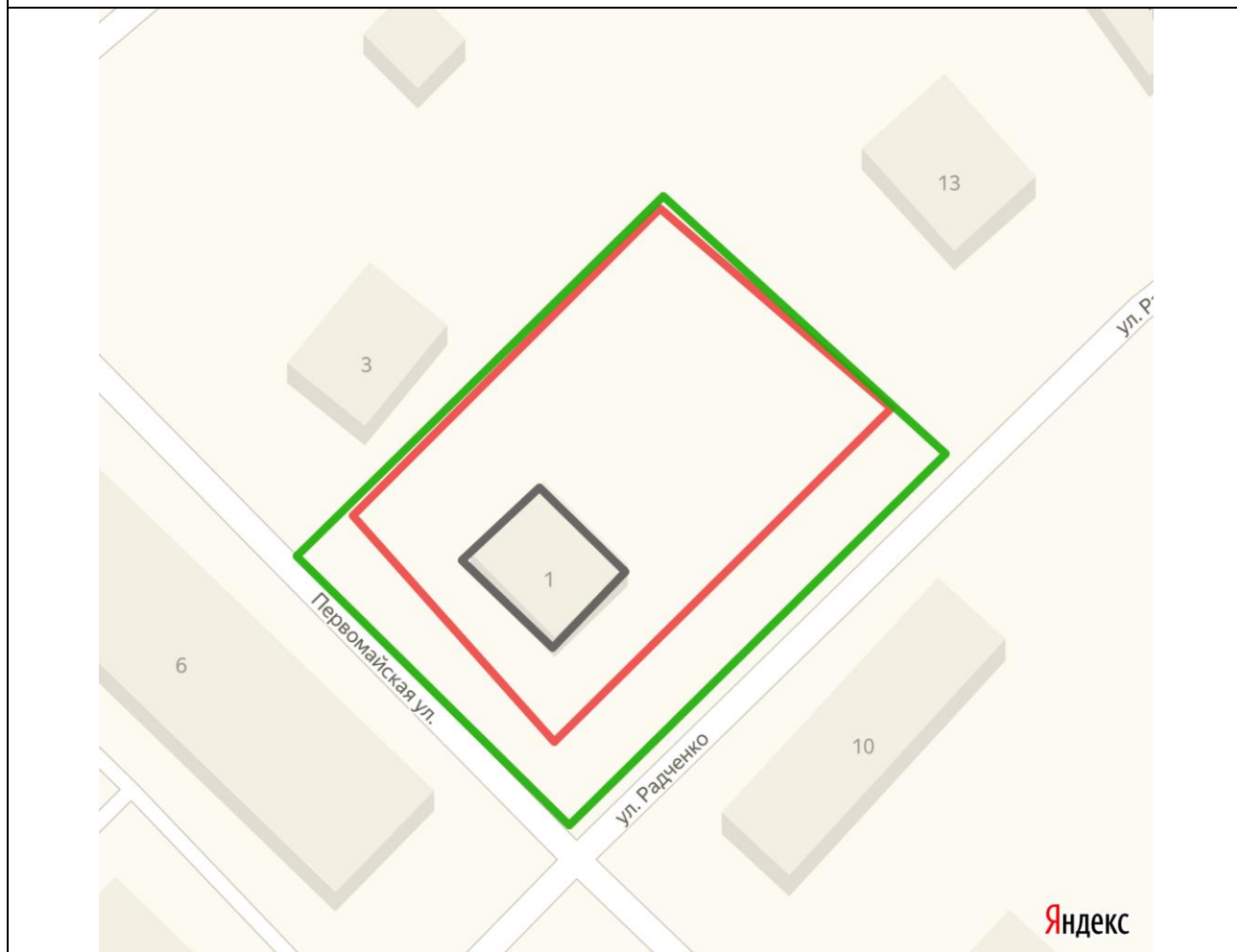
постановлением администрации  
 Мирнинского городского  
 поселения от 25.10.2019 № 285

**СХЕМА**

**границ прилегающей территории к зданию индивидуального  
 жилого дома № 1 по улице Первомайской в пгт Мирный Орчевского  
 района Кировской области**




1.	Местоположение прилегающей территории (адресные ориентиры)	612085 Кировская область Орчевский район пгт Мирный улица Первомайская дом № 1
2.	Кадастровый номер объекта, по отношению к которому устанавливается прилегающая территория (при наличии)	43:24:310305:53
3.	Сведения о собственнике и (или) ином законном владельце здания, строения, сооружения, земельного участка, а также уполномоченном лице	-
4.	Площадь прилегающей территории (квадратные метры)	440
5.	Наличие объектов (в том числе благоустройства), расположенных на прилегающей территории с их описанием	-
6.	Описание характерных точек границ прилегающей территории (ориентиры для определения границ прилегающей территории по сторонам света и расстояния от объекта до границ прилегающей территории), координаты характерных точек границ (при их наличии)	Юго-восточная граница прилегающей территории проходит вдоль дороги ул. Радченко (L ≈ 49 м) Юго-западная граница проходит вдоль дороги ул. Первомайской (L ≈ 35 м) Северо-западная граница проходит по существующему забору между домами № 1 и № 3 по ул. Первомайской (L ≈ 47 м) Северо-восточная граница проходит по существующему забору между домами № 1 по ул. Первомайской и № 13 по ул. Радченко (L ≈ 35 м)

## Графическая часть



Масштаб 1:400

### Условные обозначения:

	отображается зелёным цветом - граница прилегающей территории
43:24:310305:53	кадастровый номер земельного участка (объекта недвижимости), по отношению к которому устанавливается прилегающая территория (при наличии)
	отображается красным цветом - граница образованного земельного участка; в случае если земельный участок не образован, но имеется ограждение, то граница ограждения, а случае отсутствия ограждения – граница объекта (дома, нежилого здания, строения, сооружения, нестационарного объекта)
	отображается черным цветом – граница и форма объекта

Приложение № 2

УТВЕРЖДЕНА

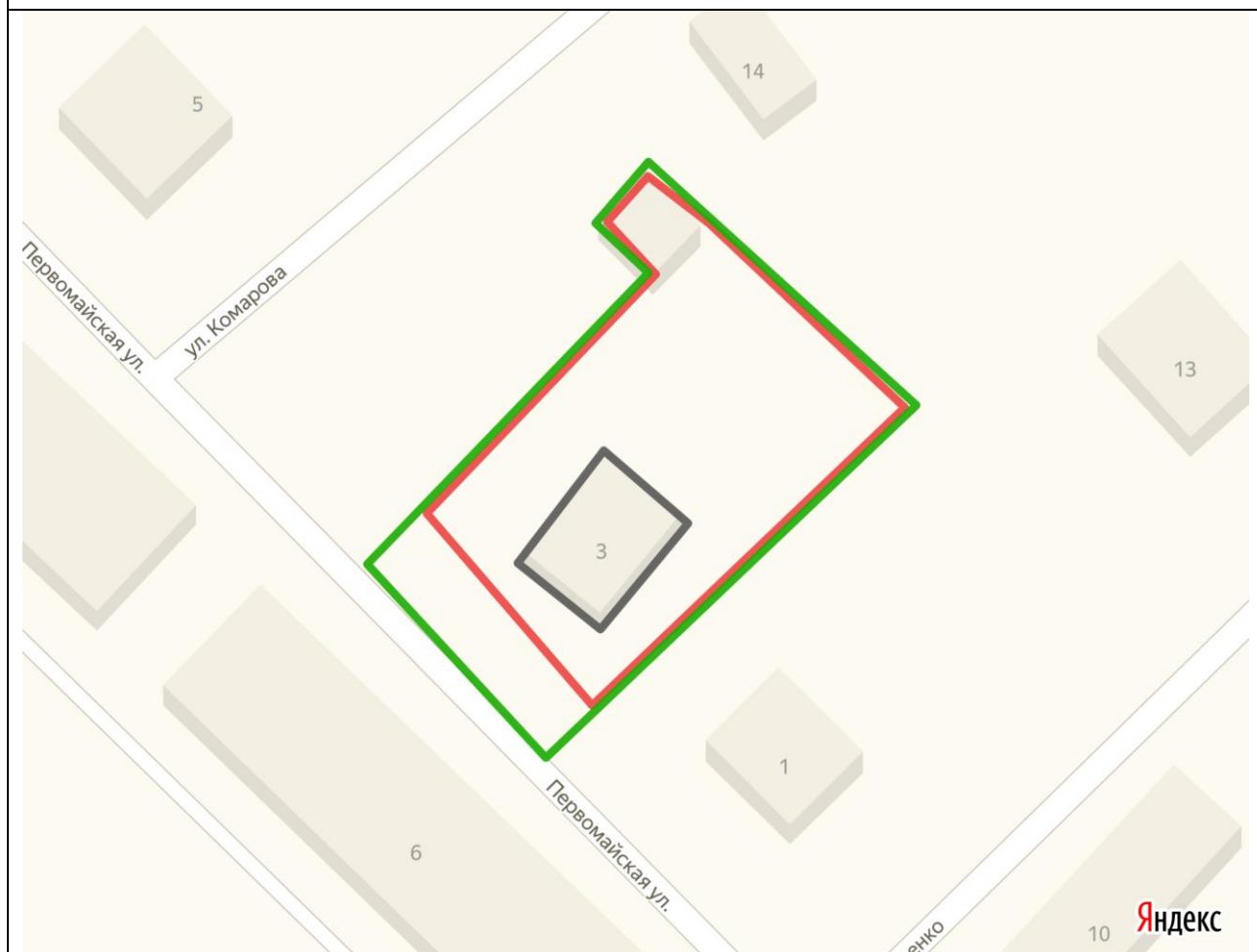
постановлением администрации  
Мирнинского городского  
поселения от 25.10.2019 № 285

**СХЕМА**

**границ прилегающей территории к зданию индивидуального  
жилого дома № 3 по улице Первомайской в пгт Мирный Орчевского  
района Кировской области**




1.	Местоположение прилегающей территории (адресные ориентиры)	612085 Кировская область Орчевский район пгт Мирный улица Первомайская дом № 3
2.	Кадастровый номер объекта, по отношению к которому устанавливается прилегающая территория (при наличии)	43:24:310305:184
3.	Сведения о собственнике и (или) ином законном владельце здания, строения, сооружения, земельного участка, а также уполномоченном лице	-
4.	Площадь прилегающей территории (квадратные метры)	105
5.	Наличие объектов (в том числе благоустройства), расположенных на прилегающей территории с их описанием	-
6.	Описание характерных точек границ прилегающей территории (ориентиры для определения границ прилегающей территории по сторонам света и расстояния от объекта до границ прилегающей территории), координаты характерных точек границ (при их наличии)	Юго-западная граница прилегающей территории проходит вдоль дороги ул. Первомайской (L ≈ 24 м) С трех других сторон граница проходит по существующему забору вокруг дома № 3 по ул. Первомайской (L ≈ 130)

### Графическая часть



Масштаб 1:400

#### Условные обозначения:

	отображается зелёным цветом - граница прилегающей территории
43:24:310305:184	кадастровый номер земельного участка (объекта недвижимости), по отношению к которому устанавливается прилегающая территория (при наличии)
	отображается красным цветом - граница образованного земельного участка; в случае если земельный участок не образован, но имеется ограждение, то граница ограждения, а случае отсутствия ограждения – граница объекта (дома, нежилого здания, строения, сооружения, нестационарного объекта)
	отображается черным цветом – граница и форма объекта



Приложение № 3

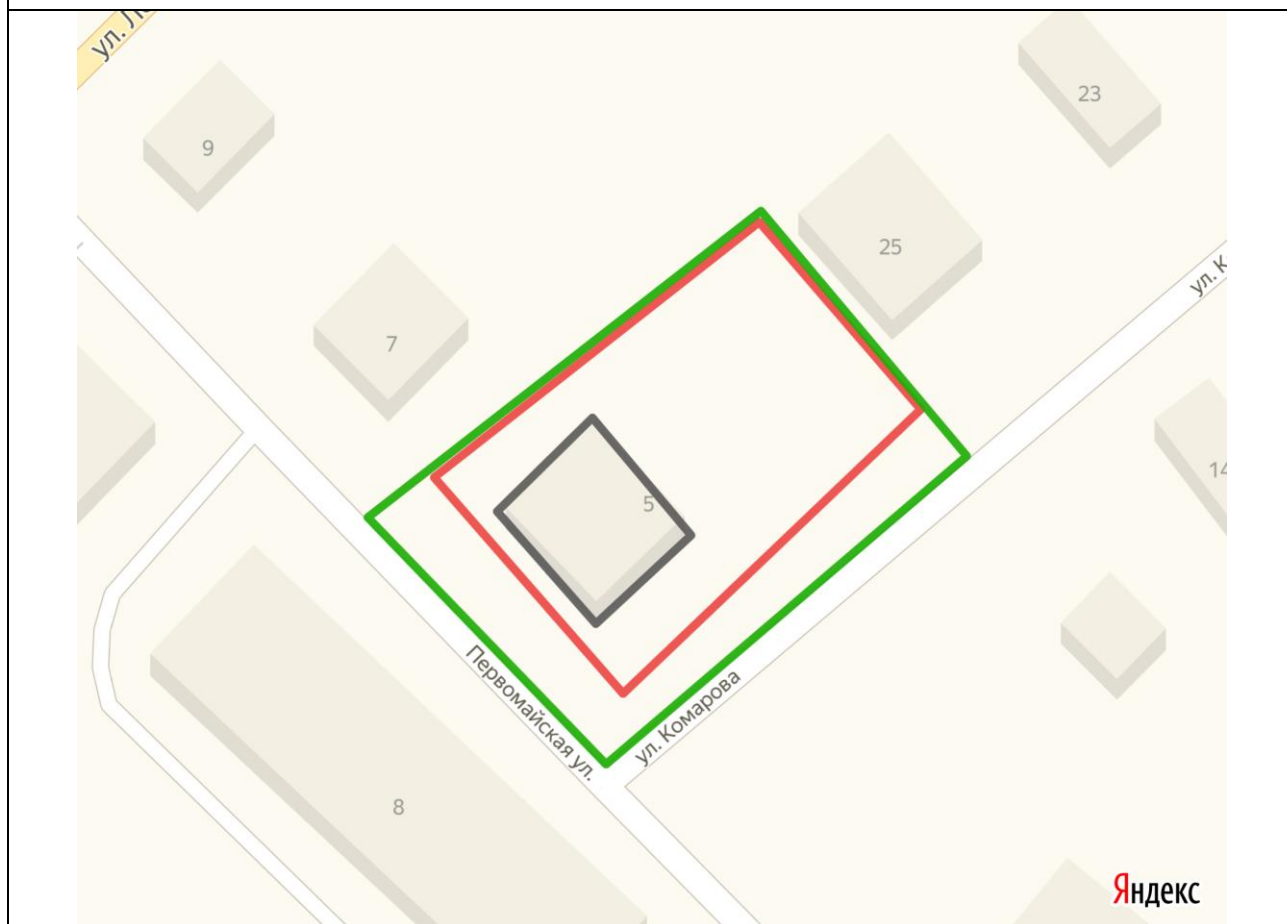
УТВЕРЖДЕНА  
 постановлением администрации  
 Мирнинского городского  
 поселения от 25.10.2019 № 285

**СХЕМА**

**границ прилегающей территории к зданию индивидуального  
 жилого дома № 5 по улице Первомайской в пгт Мирный Орчевского  
 района Кировской области**




1.	Местоположение прилегающей территории (адресные ориентиры)	612085 Кировская область Орчевский район пгт Мирный улица Первомайская дом № 5
2.	Кадастровый номер объекта, по отношению к которому устанавливается прилегающая территория (при наличии)	43:24:310305:178
3.	Сведения о собственнике и (или) ином законном владельце здания, строения, сооружения, земельного участка, а также уполномоченном лице	-
4.	Площадь прилегающей территории (квадратные метры)	300
5.	Наличие объектов (в том числе благоустройства), расположенных на прилегающей территории с их описанием	-
6.	Описание характерных точек границ прилегающей территории (ориентиры для определения границ прилегающей территории по сторонам света и расстояния от объекта до границ прилегающей территории), координаты характерных точек границ (при их наличии)	Юго-восточная граница прилегающей территории проходит вдоль дороги ул. Комарова (L ≈ 43 м) Юго-западная граница проходит вдоль дороги ул. Первомайской (L ≈ 30 м) Северо-западная граница проходит по существующему забору между домами № 5 и № 7 по ул. Первомайской (L ≈ 44 м) Северо-восточная граница проходит по существующему забору между домами № 5 по ул. Первомайской и № 25 по ул. Комарова (L ≈ 25 м)

## Графическая часть



Масштаб 1:400

### Условные обозначения:

	отображается зелёным цветом - граница прилегающей территории
43:24:310305:178	кадастровый номер земельного участка (объекта недвижимости), по отношению к которому устанавливается прилегающая территория (при наличии)
	отображается красным цветом - граница образованного земельного участка; в случае если земельный участок не образован, но имеется ограждение, то граница ограждения, а случае отсутствия ограждения – граница объекта (дома, нежилого здания, строения, сооружения, нестационарного объекта)
	отображается черным цветом – граница и форма объекта

Приложение № 4

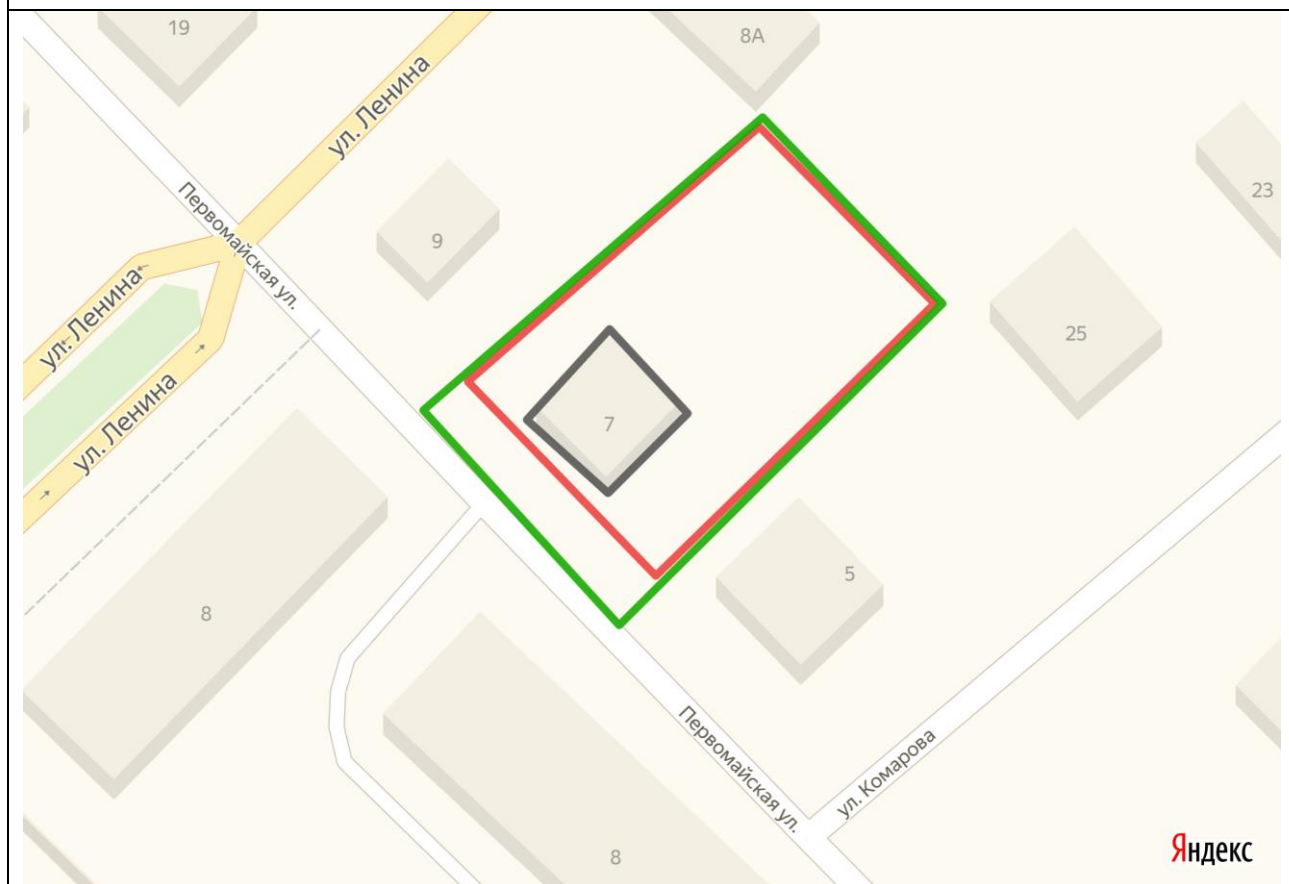
УТВЕРЖДЕНА  
 постановлением администрации  
 Мирнинского городского  
 поселения от 25.10.2019 № 285

**СХЕМА**

**границ прилегающей территории к зданию индивидуального  
 жилого дома 7 по улице Первомайской в пгт Мирный Орчевского района  
 Кировской области**




1.	Местоположение прилегающей территории (адресные ориентиры)	612085 Кировская область Орчевский район пгт Мирный улица Первомайская дом № 7
2.	Кадастровый номер объекта, по отношению к которому устанавливается прилегающая территория (при наличии)	43:24:310305:44
3.	Сведения о собственнике и (или) ином законном владельце здания, строения, сооружения, земельного участка, а также уполномоченном лице	-
4.	Площадь прилегающей территории (квадратные метры)	105
5.	Наличие объектов (в том числе благоустройства), расположенных на прилегающей территории с их описанием	-
6.	Описание характерных точек границ прилегающей территории (ориентиры для определения границ прилегающей территории по сторонам света и расстояния от объекта до границ прилегающей территории), координаты характерных точек границ (при их наличии)	Юго-западная граница прилегающей территории проходит вдоль дороги ул. Первомайской (L ≈ 26 м) С трех других сторон по периметру граница проходит по существующему забору вокруг дома № 7 по ул. Первомайской (L ≈ 110 м)

### Графическая часть



Масштаб 1:400

### Условные обозначения:

	отображается зелёным цветом - граница прилегающей территории
43:24:310305:44	кадастровый номер земельного участка (объекта недвижимости), по отношению к которому устанавливается прилегающая территория (при наличии)
	отображается красным цветом - граница образованного земельного участка; в случае если земельный участок не образован, но имеется ограждение, то граница ограждения, а случае отсутствия ограждения – граница объекта (дома, нежилого здания, строения, сооружения, нестационарного объекта)
	отображается черным цветом – граница и форма объекта

Приложение № 5

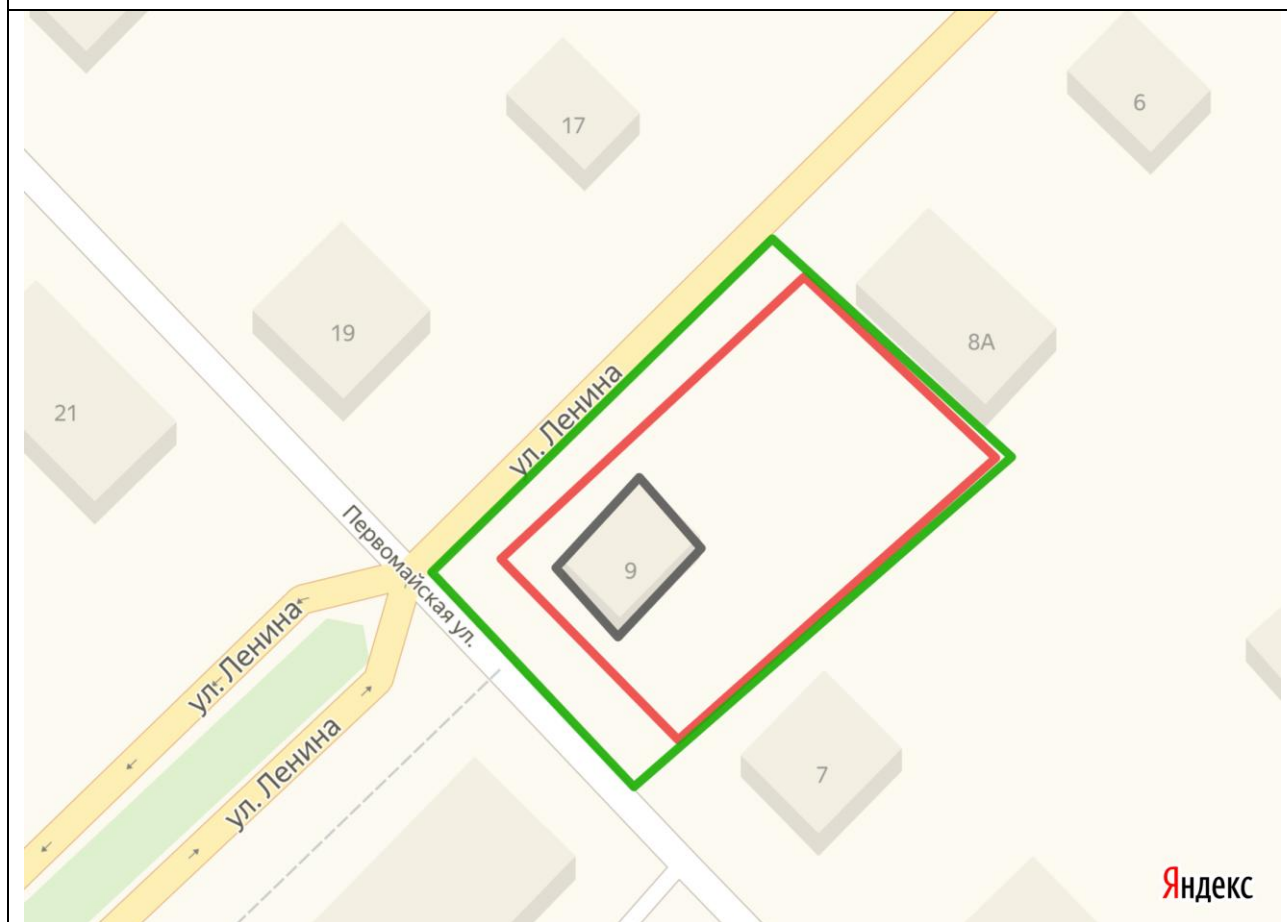
УТВЕРЖДЕНА  
 постановлением администрации  
 Мирнинского городского  
 поселения от 25.10.2019 № 283

**СХЕМА**

**границ прилегающей территории к зданию индивидуального  
 жилого дома № 9 по улице Первомайской в пгт Мирный Орчевского  
 района Кировской области**




1.	Местоположение прилегающей территории (адресные ориентиры)	612085 Кировская область Орчевский район пгт Мирный улица Первомайская дом № 9
2.	Кадастровый номер объекта, по отношению к которому устанавливается прилегающая территория (при наличии)	43:24:310305:176
3.	Сведения о собственнике и (или) ином законном владельце здания, строения, сооружения, земельного участка, а также уполномоченном лице	-
4.	Площадь прилегающей территории (квадратные метры)	150
5.	Наличие объектов (в том числе благоустройства), расположенных на прилегающей территории с их описанием	-
6.	Описание характерных точек границ прилегающей территории (ориентиры для определения границ прилегающей территории по сторонам света и расстояния от объекта до границ прилегающей территории), координаты характерных точек границ (при их наличии)	Юго-западная граница прилегающей территории проходит вдоль дороги ул. Первомайской (L ≈ 24 м) Северо-западная граница проходит вдоль дороги ул. Ленина (L ≈ 41 м) Северо-восточная граница проходит по существующему забору между домами № 9 по ул. Первомайской и № 8а по ул. Ленина (L ≈ 27 м) Юго-восточная граница проходит по существующему забору между домами № 9 и № 7 по ул. Первомайской (L ≈ 42 м)

## Графическая часть



Масштаб 1:400

### Условные обозначения:

	отображается зелёным цветом - граница прилегающей территории
43:24:310305:176	кадастровый номер земельного участка (объекта недвижимости), по отношению к которому устанавливается прилегающая территория (при наличии)
	отображается красным цветом - граница образованного земельного участка; в случае если земельный участок не образован, но имеется ограждение, то граница ограждения, а случае отсутствия ограждения – граница объекта (дома, нежилого здания, строения, сооружения, нестационарного объекта)
	отображается черным цветом – граница и форма объекта

Приложение № 6

УТВЕРЖДЕНА

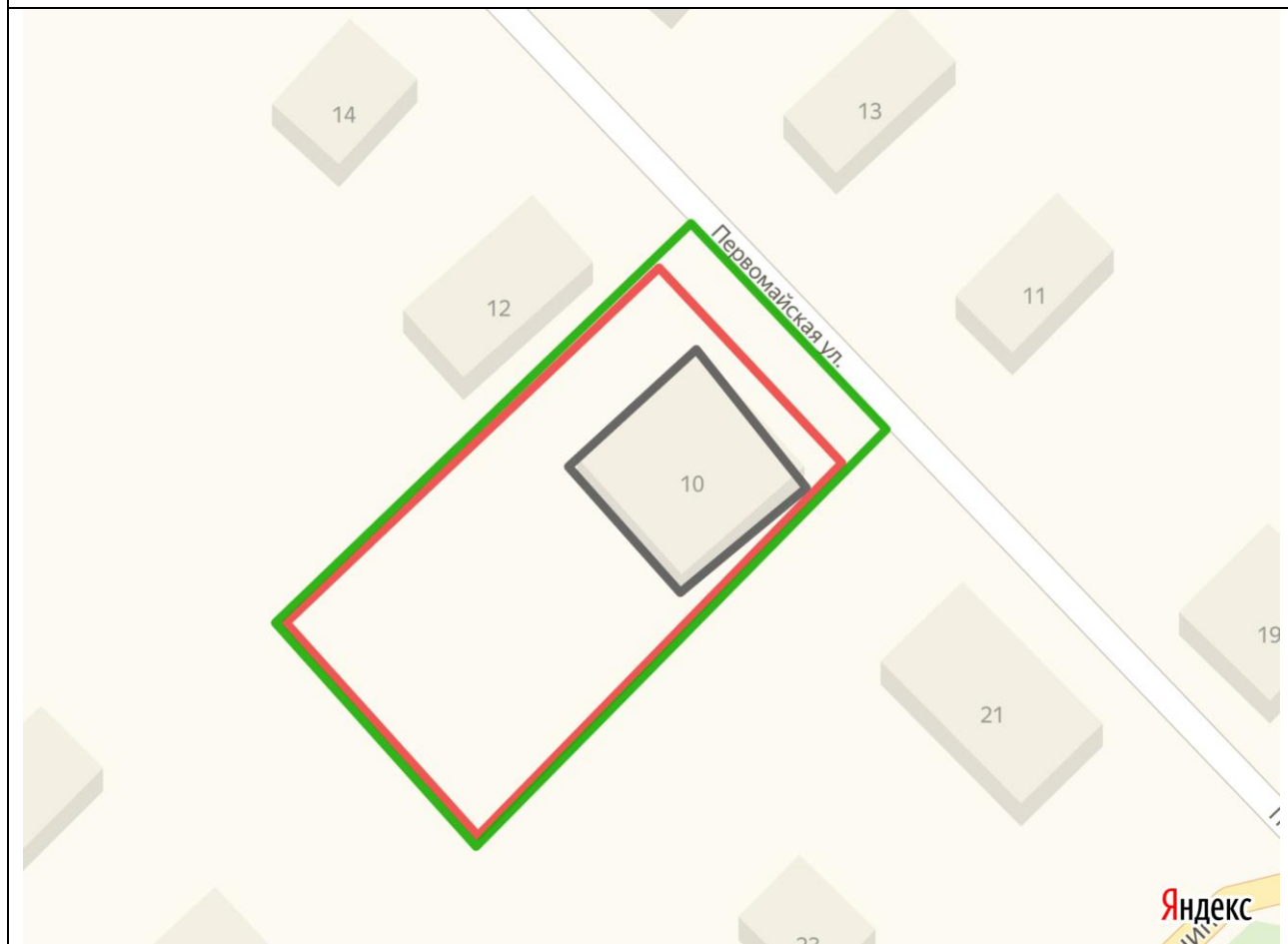
постановлением администрации  
 Мирнинского городского  
 поселения от 25.10.2019 № 285

**СХЕМА**

**границ прилегающей территории к зданию индивидуального  
 жилого дома № 10 по улице Первомайской в пгт Мирный Орчевского  
 района Кировской области**




1.	Местоположение прилегающей территории (адресные ориентиры)	612085 Кировская область Орчевский район пгт Мирный улица Первомайская дом № 10
2.	Кадастровый номер объекта, по отношению к которому устанавливается прилегающая территория (при наличии)	43:24:010306:258
3.	Сведения о собственнике и (или) ином законном владельце здания, строения, сооружения, земельного участка, а также уполномоченном лице	-
4.	Площадь прилегающей территории (квадратные метры)	90
5.	Наличие объектов (в том числе благоустройства), расположенных на прилегающей территории с их описанием	-
6.	Описание характерных точек границ прилегающей территории (ориентиры для определения границ прилегающей территории по сторонам света и расстояния от объекта до границ прилегающей территории), координаты характерных точек границ (при их наличии)	Северо-восточная граница прилегающей территории проходит вдоль дороги ул. Первомайской (L ≈ 24 м) С трех других сторон по периметру граница проходит по существующему забору вокруг дома № 10 по ул. Первомайской (L ≈ 125 м)

## Графическая часть



Масштаб 1:400

### Условные обозначения:

	отображается зелёным цветом - граница прилегающей территории
43:24:010306:258	кадастровый номер земельного участка (объекта недвижимости), по отношению к которому устанавливается прилегающая территория (при наличии)
	отображается красным цветом - граница образованного земельного участка; в случае если земельный участок не образован, но имеется ограждение, то граница ограждения, а случае отсутствия ограждения – граница объекта (дома, нежилого здания, строения, сооружения, нестационарного объекта)
	отображается черным цветом – граница и форма объекта



Приложение № 7

УТВЕРЖДЕНА

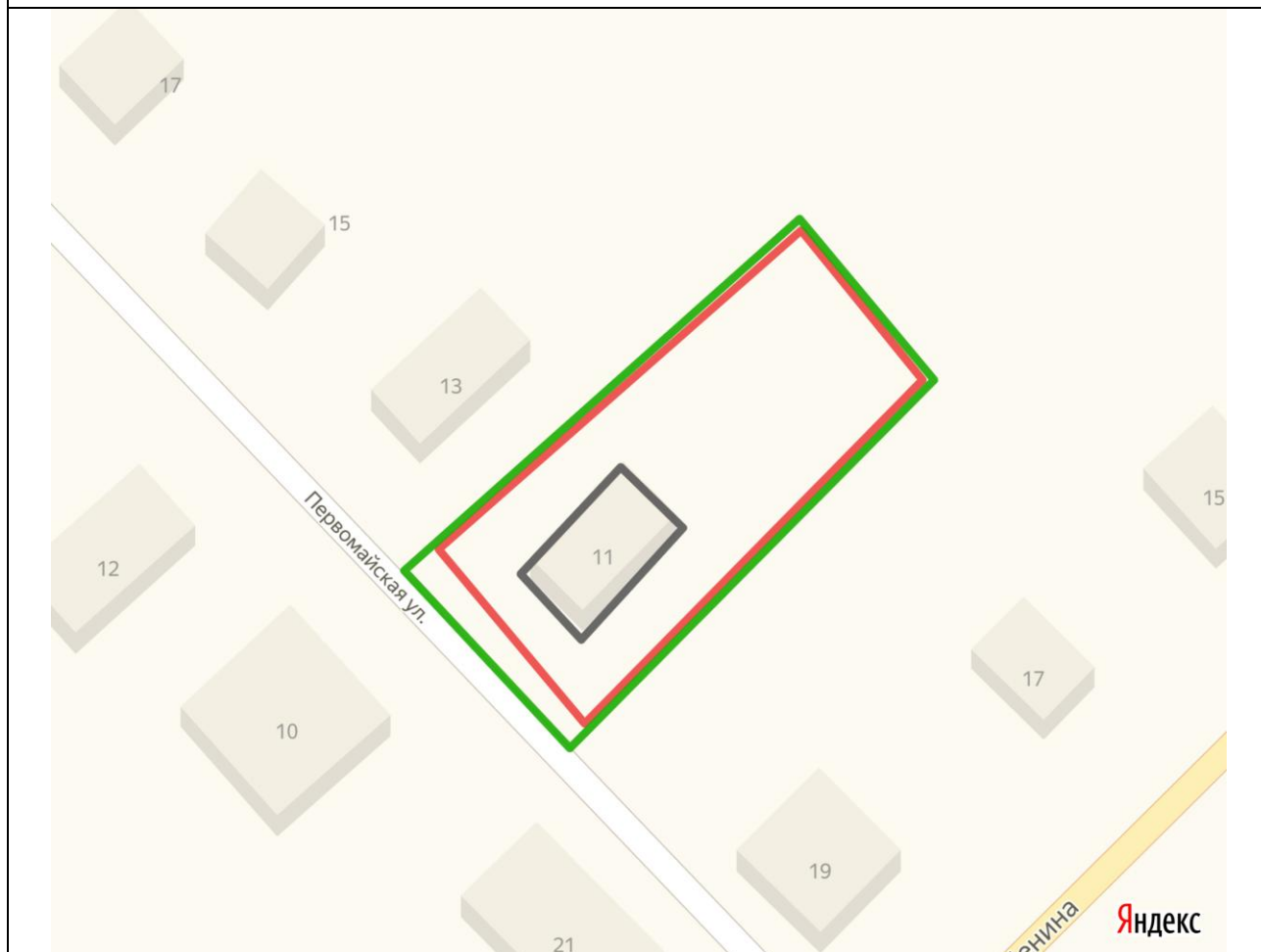
постановлением администрации  
 Мирнинского городского  
 поселения от 25.10.2019 № 285

**СХЕМА**

**границ прилегающей территории к зданию индивидуального  
 жилого дома № 11 по улице Первомайской в пгт Мирный Орчевского  
 района Кировской области**




1.	Местоположение прилегающей территории (адресные ориентиры)	612085 Кировская область Орчевский район пгт Мирный улица Первомайская дом № 11
2.	Кадастровый номер объекта, по отношению к которому устанавливается прилегающая территория (при наличии)	43:24:010306:249
3.	Сведения о собственнике и (или) ином законном владельце здания, строения, сооружения, земельного участка, а также уполномоченном лице	-
4.	Площадь прилегающей территории (квадратные метры)	40
5.	Наличие объектов (в том числе благоустройства), расположенных на прилегающей территории с их описанием	-
6.	Описание характерных точек границ прилегающей территории (ориентиры для определения границ прилегающей территории по сторонам света и расстояния от объекта до границ прилегающей территории), координаты характерных точек границ (при их наличии)	Юго-западная граница прилегающей территории проходит вдоль дороги ул. Первомайской (L ≈ 21 м) С трех других сторон по периметру граница проходит по существующему забору вокруг дома № 11 по ул. Первомайской (L ≈ 116 м)

## Графическая часть



Масштаб 1:400

### Условные обозначения:

	отображается зелёным цветом - граница прилегающей территории
43:24:010306:249	кадастровый номер земельного участка (объекта недвижимости), по отношению к которому устанавливается прилегающая территория (при наличии)
	отображается красным цветом - граница образованного земельного участка; в случае если земельный участок не образован, но имеется ограждение, то граница ограждения, а случае отсутствия ограждения – граница объекта (дома, нежилого здания, строения, сооружения, нестационарного объекта)
	отображается черным цветом – граница и форма объекта

Приложение № 8

УТВЕРЖДЕНА

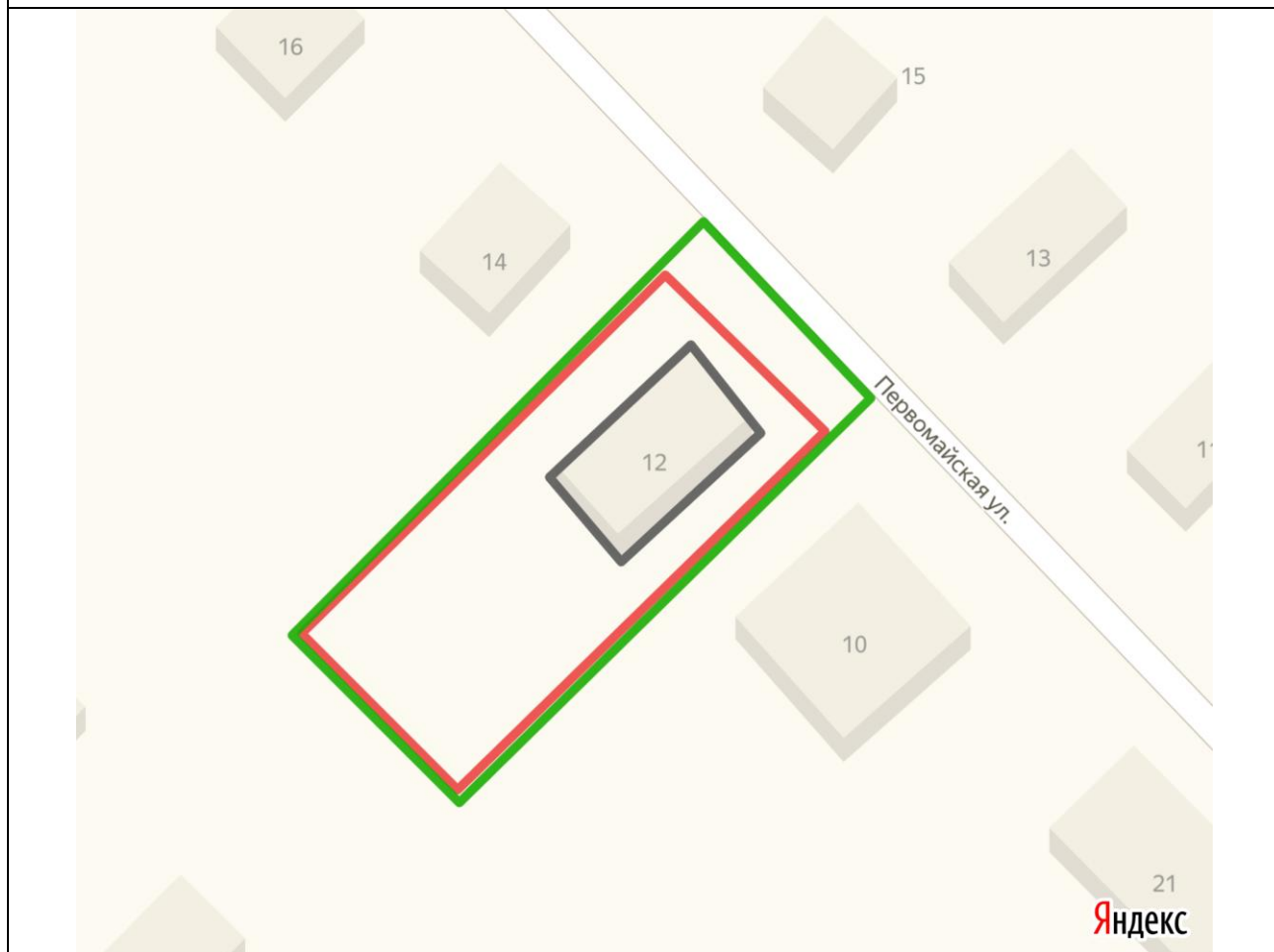
постановлением администрации  
 Мирнинского городского  
 поселения от 25.10.2019 № 285

**СХЕМА**

**границ прилегающей территории к зданию индивидуального  
 жилого дома № 12 по улице Первомайской в пгт Мирный Орчевского  
 района Кировской области**





1.	Местоположение прилегающей территории (адресные ориентиры)	612085 Кировская область Орчевский район пгт Мирный улица Первомайская дом № 12
2.	Кадастровый номер объекта, по отношению к которому устанавливается прилегающая территория (при наличии)	43:24:010306:43
3.	Сведения о собственнике и (или) ином законном владельце здания, строения, сооружения, земельного участка, а также уполномоченном лице	-
4.	Площадь прилегающей территории (квадратные метры)	70
5.	Наличие объектов (в том числе благоустройства), расположенных на прилегающей территории с их описанием	-
6.	Описание характерных точек границ прилегающей территории (ориентиры для определения границ прилегающей территории по сторонам света и расстояния от объекта до границ прилегающей территории), координаты характерных точек границ (при их наличии)	Северо-восточная граница прилегающей территории проходит вдоль дороги ул. Первомайская (L ≈ 20 м) С трех других сторон по периметру граница проходит по существующему забору вокруг дома № 12 по ул. Первомайской (L ≈ 117 м)

### Графическая часть



Масштаб 1:400

#### Условные обозначения:

	отображается зелёным цветом - граница прилегающей территории
43:24:010306:43	кадастровый номер земельного участка (объекта недвижимости), по отношению к которому устанавливается прилегающая территория (при наличии)
 	отображается красным цветом - граница образованного земельного участка; в случае если земельный участок не образован, но имеется ограждение, то граница ограждения, а случае отсутствия ограждения – граница объекта (дома, нежилого здания, строения, сооружения, нестационарного объекта)
	отображается черным цветом – граница и форма объекта

Приложение № 9

УТВЕРЖДЕНА

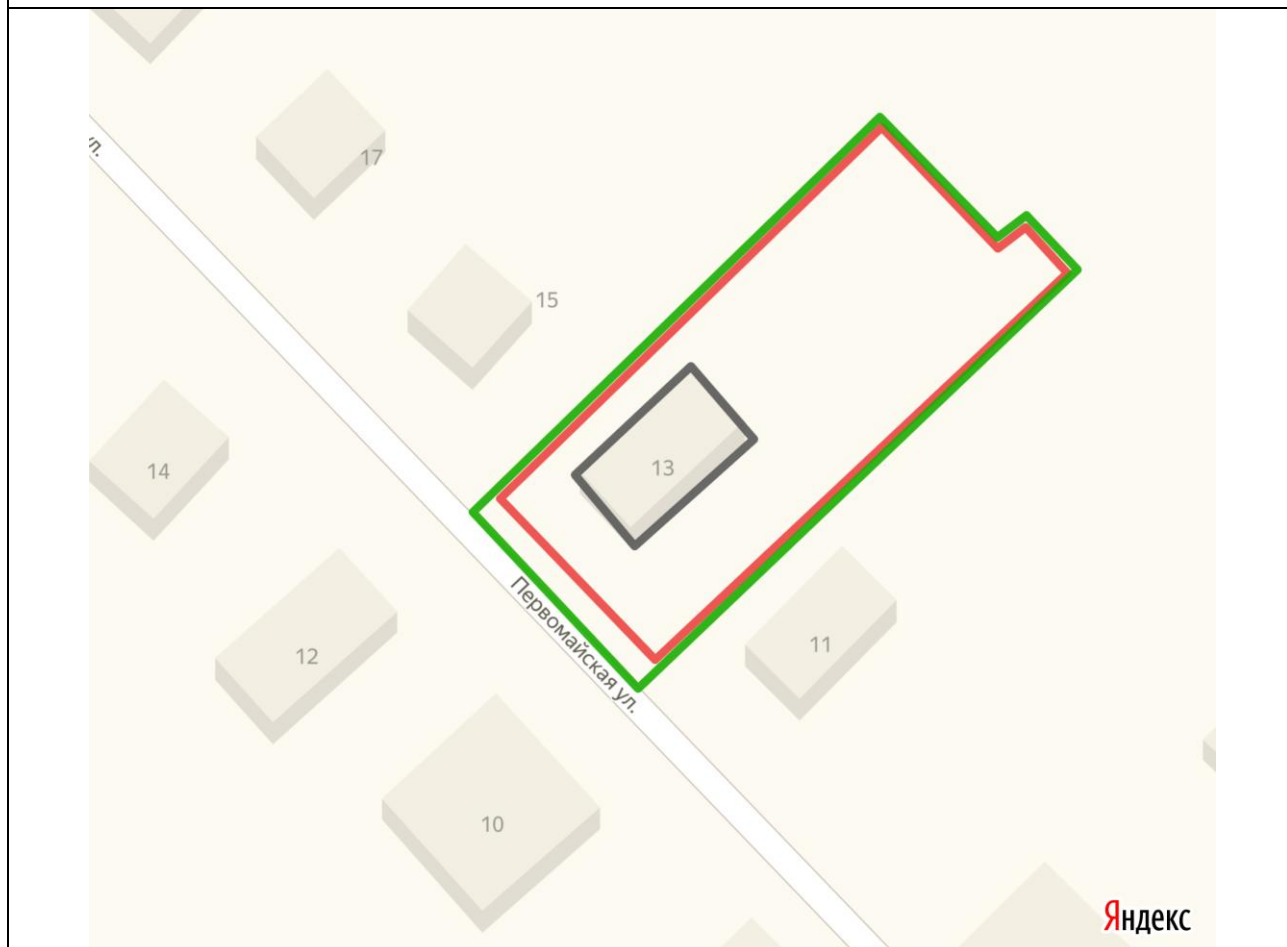
постановлением администрации  
 Мирнинского городского  
 поселения от 25.10.2019 № 285

**СХЕМА**

**границ прилегающей территории к зданию индивидуального  
 жилого дома № 13 по улице Первомайской в пгт Мирный Орчевского  
 района Кировской области**




1.	Местоположение прилегающей территории (адресные ориентиры)	612085 Кировская область Орчевский район пгт Мирный улица Первомайская дом № 13
2.	Кадастровый номер объекта, по отношению к которому устанавливается прилегающая территория (при наличии)	43:24:010306:250
3.	Сведения о собственнике и (или) ином законном владельце здания, строения, сооружения, земельного участка, а также уполномоченном лице	-
4.	Площадь прилегающей территории (квадратные метры)	40
5.	Наличие объектов (в том числе благоустройства), расположенных на прилегающей территории с их описанием	-
6.	Описание характерных точек границ прилегающей территории (ориентиры для определения границ прилегающей территории по сторонам света и расстояния от объекта до границ прилегающей территории), координаты характерных точек границ (при их наличии)	Юго-западная граница прилегающей территории проходит вдоль дороги ул. Первомайской (L ≈ 21 м) С трех других сторон по периметру граница проходит по существующему забору вокруг дома № 13 по ул. Первомайской (L ≈ 127 м)

## Графическая часть



Масштаб 1:400

### Условные обозначения:

	отображается зелёным цветом - граница прилегающей территории
43:24:010306:250	кадастровый номер земельного участка (объекта недвижимости), по отношению к которому устанавливается прилегающая территория (при наличии)
	отображается красным цветом - граница образованного земельного участка; в случае если земельный участок не образован, но имеется ограждение, то граница ограждения, а случае отсутствия ограждения – граница объекта (дома, нежилого здания, строения, сооружения, нестационарного объекта)
	отображается черным цветом – граница и форма объекта

Приложение № 10

УТВЕРЖДЕНА

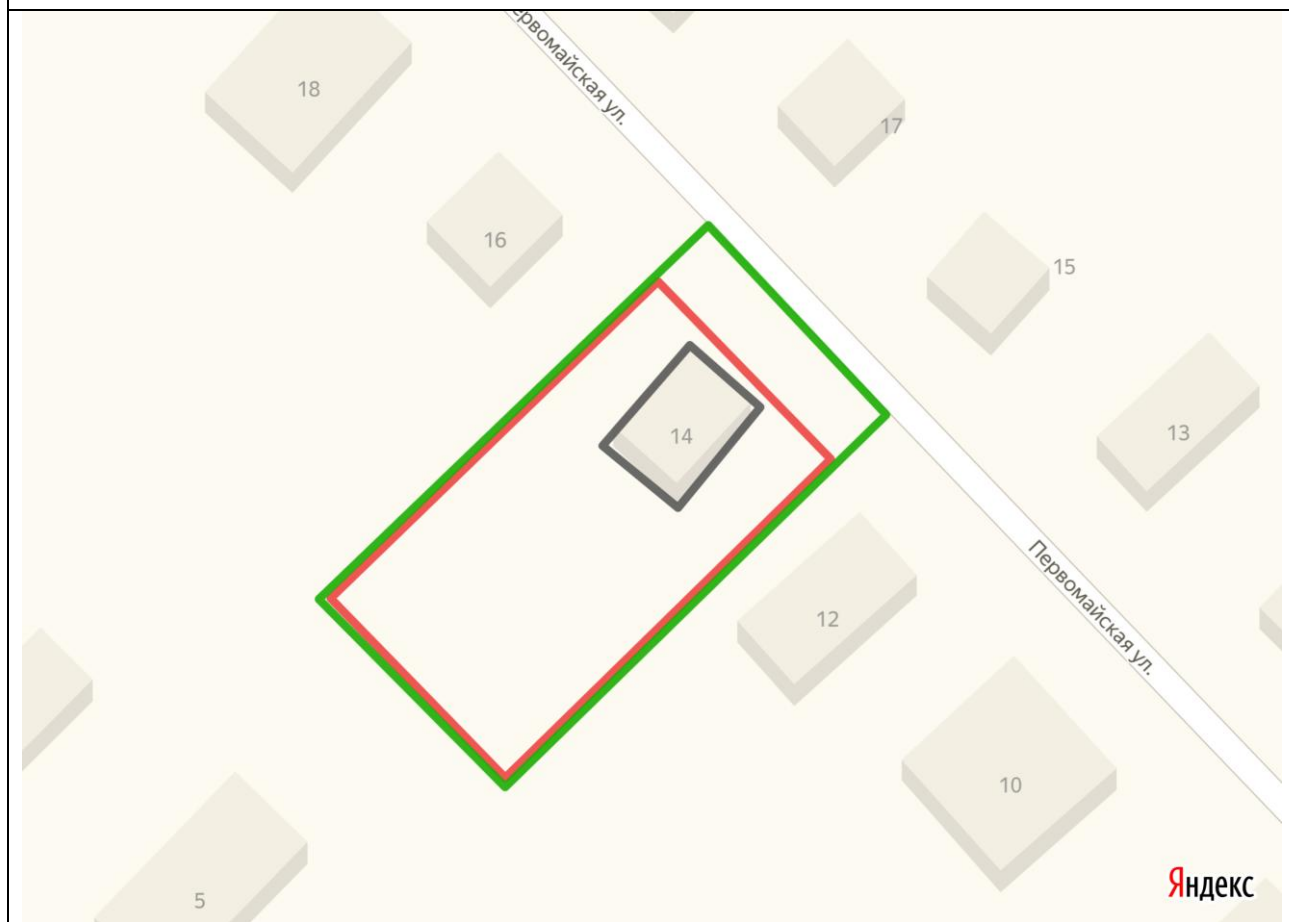
постановлением администрации  
 Мирнинского городского  
 поселения от 25.10.2019 № 285

**СХЕМА**

**границ прилегающей территории к зданию индивидуального  
 жилого дома № 14 по улице Первомайской в пгт Мирный Орчевского  
 района Кировской области**




1.	Местоположение прилегающей территории (адресные ориентиры)	612085 Кировская область Орчевский район пгт Мирный улица Первомайская дом № 14
2.	Кадастровый номер объекта, по отношению к которому устанавливается прилегающая территория (при наличии)	43:24:010306:42
3.	Сведения о собственнике и (или) ином законном владельце здания, строения, сооружения, земельного участка, а также уполномоченном лице	-
4.	Площадь прилегающей территории (квадратные метры)	110
5.	Наличие объектов (в том числе благоустройства), расположенных на прилегающей территории с их описанием	-
6.	Описание характерных точек границ прилегающей территории (ориентиры для определения границ прилегающей территории по сторонам света и расстояния от объекта до границ прилегающей территории), координаты характерных точек границ (при их наличии)	Северо-восточная граница прилегающей территории проходит вдоль дороги ул. Первомайской (L ≈ 23 м) С трех других сторон по периметру граница проходит по существующему забору вокруг дома № 14 по ул. Первомайской (L ≈ 121 м)

## Графическая часть



Масштаб 1:400

### Условные обозначения:

	отображается зелёным цветом - граница прилегающей территории
43:24:010306:42	кадастровый номер земельного участка (объекта недвижимости), по отношению к которому устанавливается прилегающая территория (при наличии)
	отображается красным цветом - граница образованного земельного участка; в случае если земельный участок не образован, но имеется ограждение, то граница ограждения, а случае отсутствия ограждения – граница объекта (дома, нежилого здания, строения, сооружения, нестационарного объекта)
	отображается черным цветом – граница и форма объекта



Приложение № 11

УТВЕРЖДЕНА

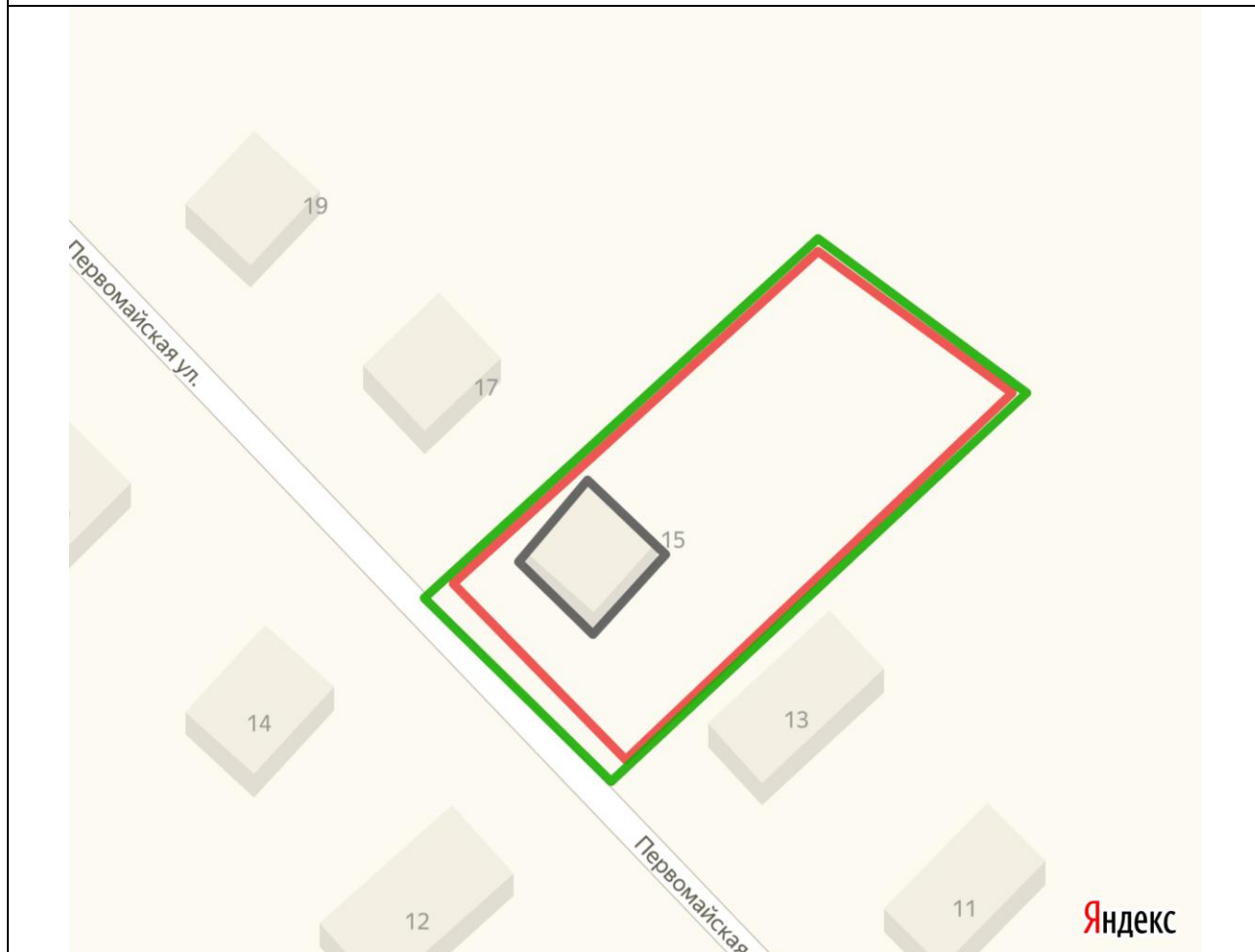
постановлением администрации  
 Мирнинского городского  
 поселения от 25.10.2019 № 285

**СХЕМА**

**границ прилегающей территории к зданию индивидуального  
 жилого дома № 15 по улице Первомайской в пгт Мирный Орчевского  
 района Кировской области**




1.	Местоположение прилегающей территории (адресные ориентиры)	612085 Кировская область Орчевский район пгт Мирный улица Первомайская дом № 15
2.	Кадастровый номер объекта, по отношению к которому устанавливается прилегающая территория (при наличии)	43:24:010306:251
3.	Сведения о собственнике и (или) ином законном владельце здания, строения, сооружения, земельного участка, а также уполномоченном лице	-
4.	Площадь прилегающей территории (квадратные метры)	40
5.	Наличие объектов (в том числе благоустройства), расположенных на прилегающей территории с их описанием	-
6.	Описание характерных точек границ прилегающей территории (ориентиры для определения границ прилегающей территории по сторонам света и расстояния от объекта до границ прилегающей территории), координаты характерных точек границ (при их наличии)	Юго-западная граница прилегающей территории проходит вдоль дороги ул. Первомайской (L ≈ 21 м) С трех других сторон по периметру граница проходит по существующему забору вокруг дома № 15 по ул. Первомайской (L ≈ 113 м)

## Графическая часть



Масштаб 1:400

### Условные обозначения:

	отображается зелёным цветом - граница прилегающей территории
43:24:010306:251	кадастровый номер земельного участка (объекта недвижимости), по отношению к которому устанавливается прилегающая территория (при наличии)
	отображается красным цветом - граница образованного земельного участка; в случае если земельный участок не образован, но имеется ограждение, то граница ограждения, а случае отсутствия ограждения – граница объекта (дома, нежилого здания, строения, сооружения, нестационарного объекта)
	отображается черным цветом – граница и форма объекта

Приложение № 12

УТВЕРЖДЕНА

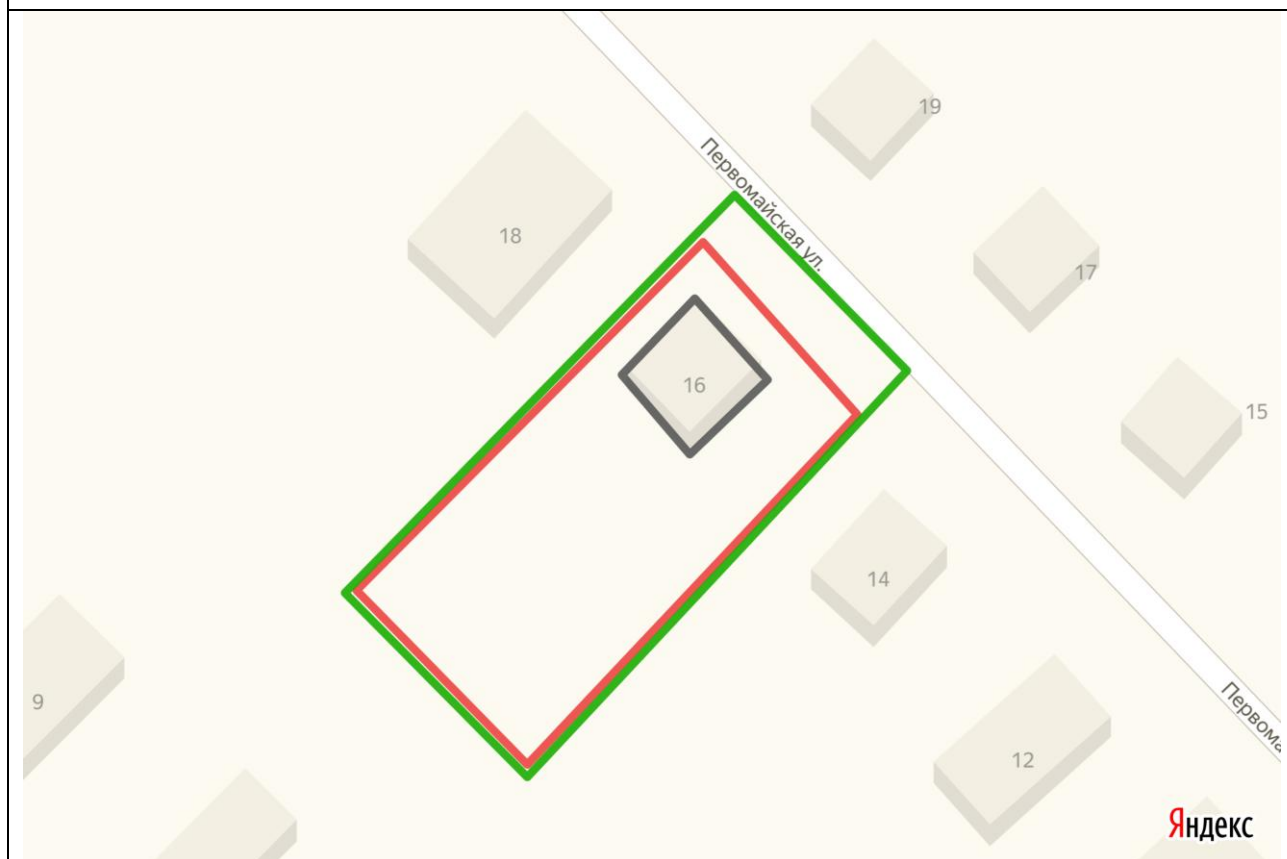
постановлением администрации  
 Мирнинского городского  
 поселения от 25.10.2019 № 285

**СХЕМА**

**границ прилегающей территории к зданию индивидуального  
 жилого дома № 16 по улице Первомайской в пгт Мирный Орчевского  
 района Кировской области**




1.	Местоположение прилегающей территории (адресные ориентиры)	612085 Кировская область Орчевский район пгт Мирный улица Первомайская дом № 16
2.	Кадастровый номер объекта, по отношению к которому устанавливается прилегающая территория (при наличии)	43:24:010306:257
3.	Сведения о собственнике и (или) ином законном владельце здания, строения, сооружения, земельного участка, а также уполномоченном лице	-
4.	Площадь прилегающей территории (квадратные метры)	70
5.	Наличие объектов (в том числе благоустройства), расположенных на прилегающей территории с их описанием	-
6.	Описание характерных точек границ прилегающей территории (ориентиры для определения границ прилегающей территории по сторонам света и расстояния от объекта до границ прилегающей территории), координаты характерных точек границ (при их наличии)	Северо-восточная граница прилегающей территории проходит вдоль дороги ул. Первомайской (L ≈ 22 м) С трех других сторон по периметру граница проходит по существующему забору вокруг дома № 16 по ул. Первомайской (L ≈ 125 м)

## Графическая часть



Масштаб 1:400

### Условные обозначения:

	отображается зелёным цветом - граница прилегающей территории
43:24:010306:257	кадастровый номер земельного участка (объекта недвижимости), по отношению к которому устанавливается прилегающая территория (при наличии)
	отображается красным цветом - граница образованного земельного участка; в случае если земельный участок не образован, но имеется ограждение, то граница ограждения, а случае отсутствия ограждения – граница объекта (дома, нежилого здания, строения, сооружения, нестационарного объекта)
	отображается черным цветом – граница и форма объекта

Приложение № 13

УТВЕРЖДЕНА

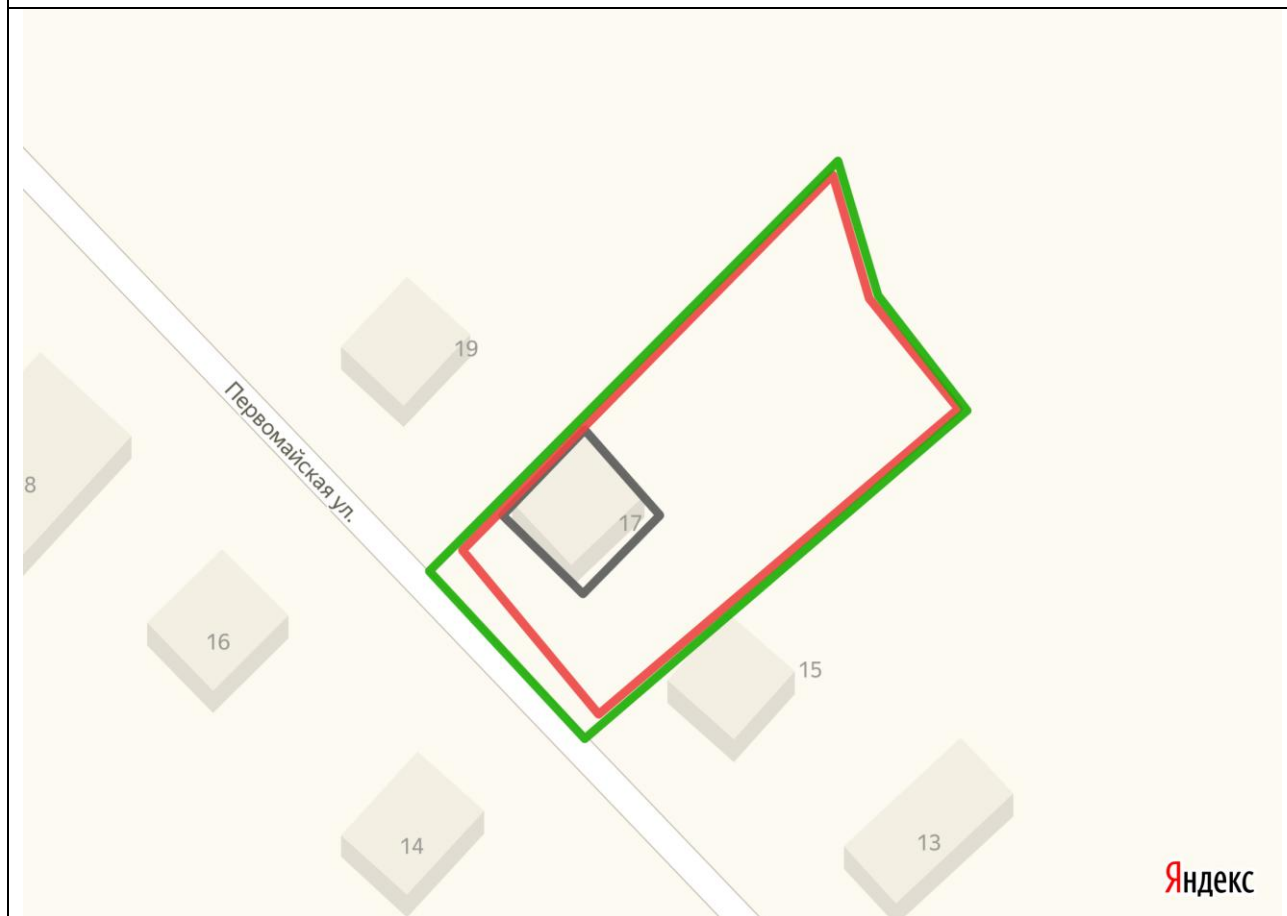
постановлением администрации  
 Мирнинского городского  
 поселения от 25.10.2019 № 285

**СХЕМА**

**границ прилегающей территории к зданию индивидуального  
 жилого дома № 17 по улице Первомайской в пгт Мирный Орчевского  
 района Кировской области**




1.	Местоположение прилегающей территории (адресные ориентиры)	612085 Кировская область Орчевский район пгт Мирный улица Первомайская дом № 17
2.	Кадастровый номер объекта, по отношению к которому устанавливается прилегающая территория (при наличии)	43:24:010306:35
3.	Сведения о собственнике и (или) ином законном владельце здания, строения, сооружения, земельного участка, а также уполномоченном лице	-
4.	Площадь прилегающей территории (квадратные метры)	40
5.	Наличие объектов (в том числе благоустройства), расположенных на прилегающей территории с их описанием	-
6.	Описание характерных точек границ прилегающей территории (ориентиры для определения границ прилегающей территории по сторонам света и расстояния от объекта до границ прилегающей территории), координаты характерных точек границ (при их наличии)	Юго-западная граница прилегающей территории проходит вдоль дороги ул. Первомайской (L ≈ 19 м) С трех других сторон по периметру граница проходит по существующему забору вокруг дома № 17 по ул. Первомайской (L ≈ 120 м)

## Графическая часть



Масштаб 1:400

### Условные обозначения:

	отображается зелёным цветом - граница прилегающей территории
43:24:010306:35	кадастровый номер земельного участка (объекта недвижимости), по отношению к которому устанавливается прилегающая территория (при наличии)
 —	отображается красным цветом - граница образованного земельного участка; в случае если земельный участок не образован, но имеется ограждение, то граница ограждения, а случае отсутствия ограждения – граница объекта (дома, нежилого здания, строения, сооружения, нестационарного объекта)
	отображается черным цветом – граница и форма объекта

Приложение № 14

УТВЕРЖДЕНА

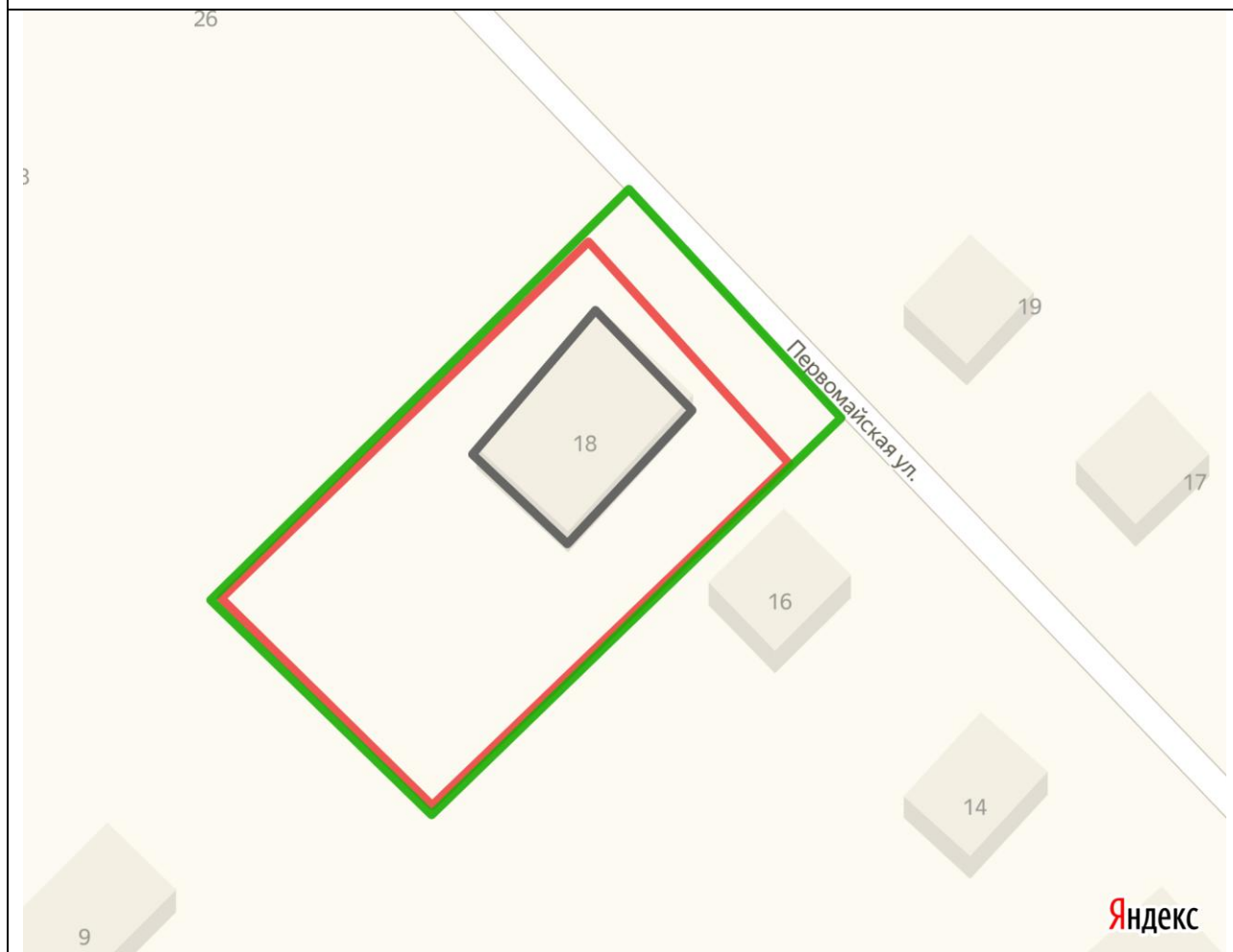
постановлением администрации  
 Мирнинского городского  
 поселения от 25.10.2019 № 285

**СХЕМА**

**границ прилегающей территории к зданию индивидуального  
 жилого дома № 18 по улице Первомайской в пгт Мирный Орчевского  
 района Кировской области**




1.	Местоположение прилегающей территории (адресные ориентиры)	612085 Кировская область Орчевский район пгт Мирный улица Первомайская дом № 18
2.	Кадастровый номер объекта, по отношению к которому устанавливается прилегающая территория (при наличии)	43:24:010306:256
3.	Сведения о собственнике и (или) ином законном владельце здания, строения, сооружения, земельного участка, а также уполномоченном лице	-
4.	Площадь прилегающей территории (квадратные метры)	90
5.	Наличие объектов (в том числе благоустройства), расположенных на прилегающей территории с их описанием	-
6.	Описание характерных точек границ прилегающей территории (ориентиры для определения границ прилегающей территории по сторонам света и расстояния от объекта до границ прилегающей территории), координаты характерных точек границ (при их наличии)	Северо-восточная граница прилегающей территории проходит вдоль дороги ул. Первомайской (L ≈ 27 м) С трех других сторон по периметру граница проходит по существующему забору вокруг дома № 18 по ул. Первомайской (L ≈ 127 м)

## Графическая часть



Масштаб 1:400

### Условные обозначения:

	отображается зелёным цветом - граница прилегающей территории
43:24:010306:256	кадастровый номер земельного участка (объекта недвижимости), по отношению к которому устанавливается прилегающая территория (при наличии)
	отображается красным цветом - граница образованного земельного участка; в случае если земельный участок не образован, но имеется ограждение, то граница ограждения, а случае отсутствия ограждения – граница объекта (дома, нежилого здания, строения, сооружения, нестационарного объекта)
	отображается черным цветом – граница и форма объекта



Приложение № 15

УТВЕРЖДЕНА

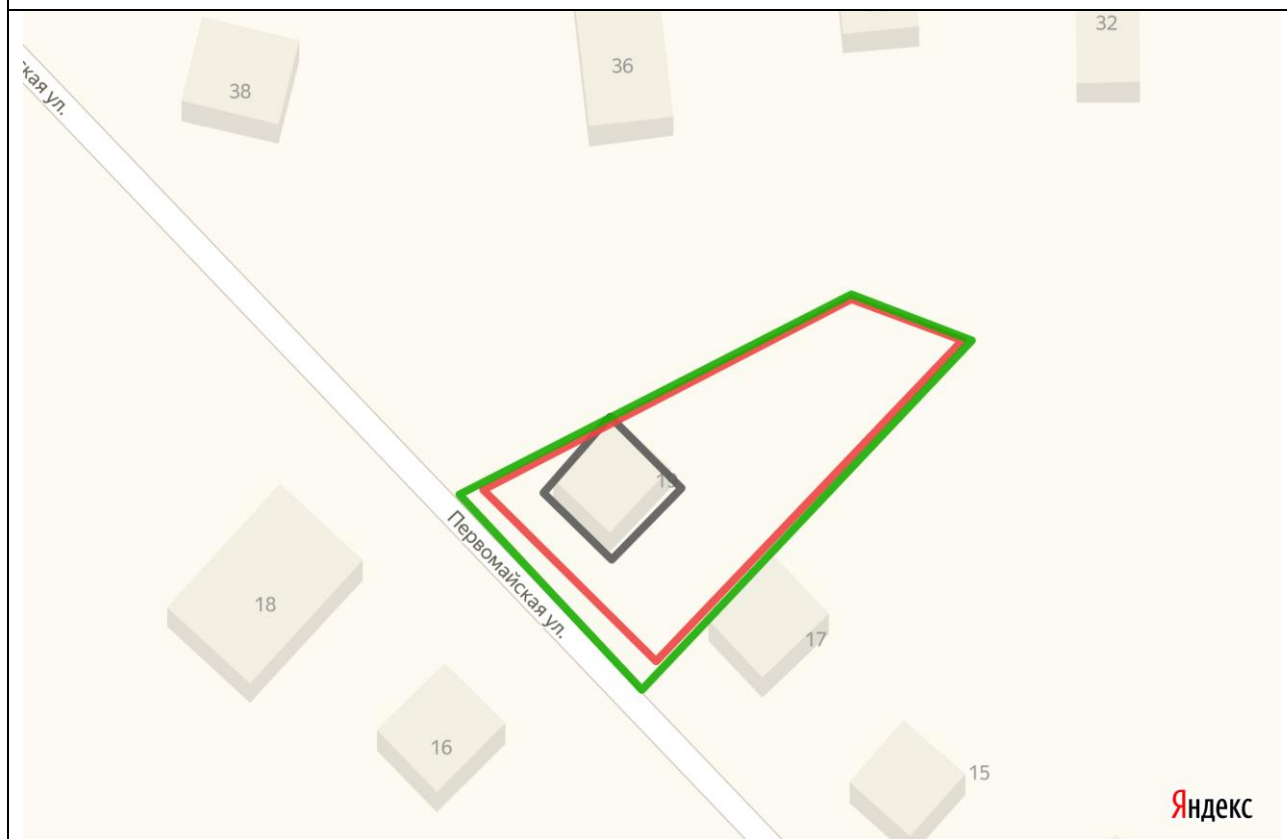
постановлением администрации  
 Мирнинского городского  
 поселения от 25.10.2019 № 285

**СХЕМА**

**границ прилегающей территории к зданию индивидуального  
 жилого дома № 19 по улице Первомайской в пгт Мирный Орчевского  
 района Кировской области**




1.	Местоположение прилегающей территории (адресные ориентиры)	612085 Кировская область Орчевский район пгт Мирный улица Первомайская дом № 19
2.	Кадастровый номер объекта, по отношению к которому устанавливается прилегающая территория (при наличии)	43:24:010306:252
3.	Сведения о собственнике и (или) ином законном владельце здания, строения, сооружения, земельного участка, а также уполномоченном лице	-
4.	Площадь прилегающей территории (квадратные метры)	20
5.	Наличие объектов (в том числе благоустройства), расположенных на прилегающей территории с их описанием	-
6.	Описание характерных точек границ прилегающей территории (ориентиры для определения границ прилегающей территории по сторонам света и расстояния от объекта до границ прилегающей территории), координаты характерных точек границ (при их наличии)	Юго-западная граница прилегающей территории проходит вдоль дороги ул. Первомайской (L ≈ 25 м) С трех других сторон по периметру граница проходит по существующему забору вокруг дома № 19 по ул. Первомайской (L ≈ 100 м)

## Графическая часть



Масштаб 1:400

### Условные обозначения:

	отображается зелёным цветом - граница прилегающей территории
43:24:010306:252	кадастровый номер земельного участка (объекта недвижимости), по отношению к которому устанавливается прилегающая территория (при наличии)
	отображается красным цветом - граница образованного земельного участка; в случае если земельный участок не образован, но имеется ограждение, то граница ограждения, а случае отсутствия ограждения – граница объекта (дома, нежилого здания, строения, сооружения, нестационарного объекта)
	отображается черным цветом – граница и форма объекта

Приложение № 16

УТВЕРЖДЕНА

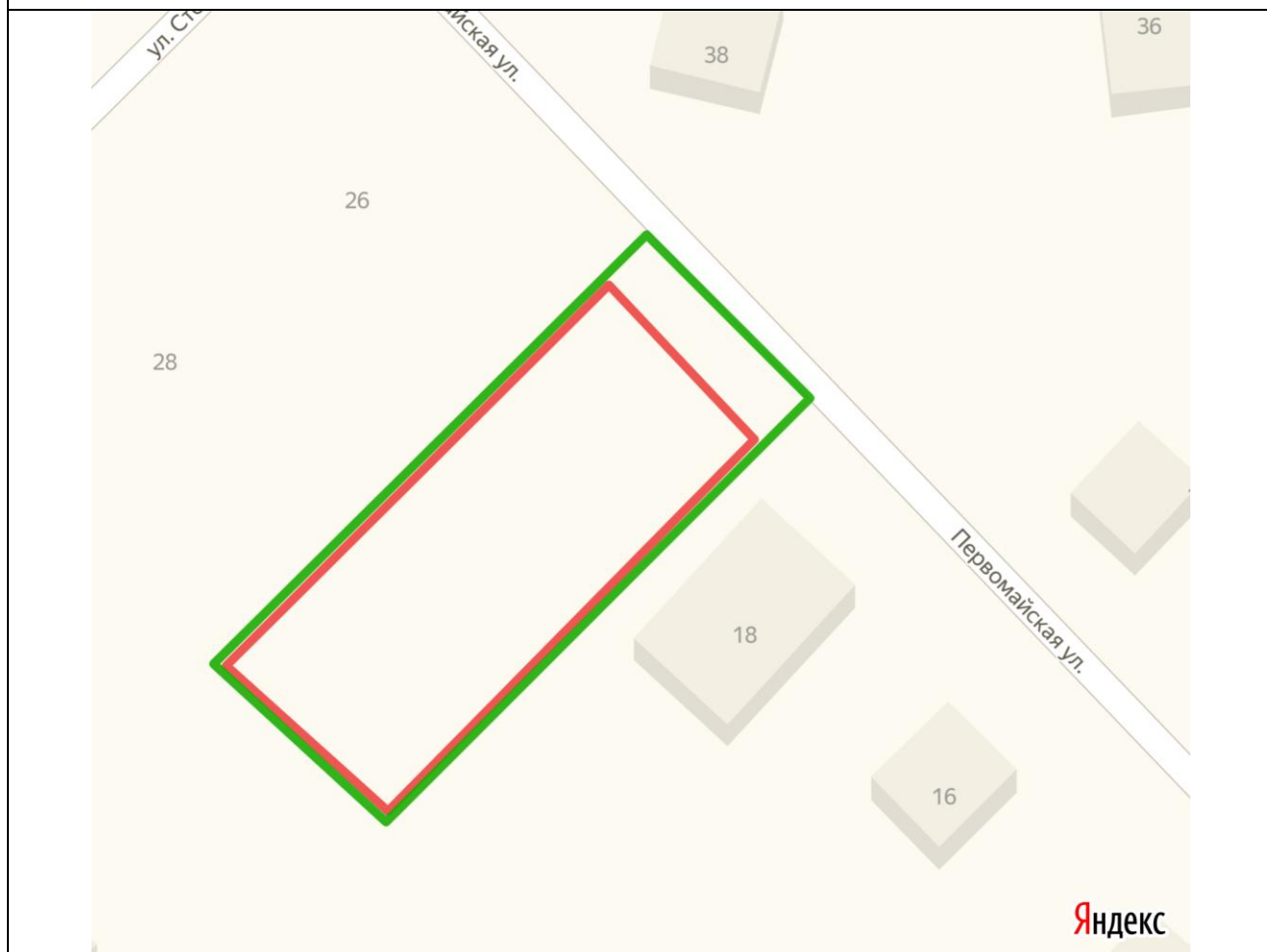
постановлением администрации  
 Мирнинского городского  
 поселения от 25.10.2019 № 285

**СХЕМА**

**границ прилегающей территории к зданию индивидуального  
 жилого дома № 20 по улице Первомайской в пгт Мирный Орчевского  
 района Кировской области**




1.	Местоположение прилегающей территории (адресные ориентиры)	612085 Кировская область Орчевский район пгт Мирный улица Первомайская дом № 20
2.	Кадастровый номер объекта, по отношению к которому устанавливается прилегающая территория (при наличии)	43:24:010306:255
3.	Сведения о собственнике и (или) ином законном владельце здания, строения, сооружения, земельного участка, а также уполномоченном лице	-
4.	Площадь прилегающей территории (квадратные метры)	60
5.	Наличие объектов (в том числе благоустройства), расположенных на прилегающей территории с их описанием	-
6.	Описание характерных точек границ прилегающей территории (ориентиры для определения границ прилегающей территории по сторонам света и расстояния от объекта до границ прилегающей территории), координаты характерных точек границ (при их наличии)	Северо-восточная граница прилегающей территории проходит вдоль дороги ул. Первомайской (L ≈ 20 м) С трех других сторон по периметру граница проходит по существующему забору вокруг участка с адресом ул. Первомайская 20 (L ≈ 122 м)

## Графическая часть



Масштаб 1:400

### Условные обозначения:

	отображается зелёным цветом - граница прилегающей территории
43:24:010306:255	кадастровый номер земельного участка (объекта недвижимости), по отношению к которому устанавливается прилегающая территория (при наличии)
	отображается красным цветом - граница образованного земельного участка; в случае если земельный участок не образован, но имеется ограждение, то граница ограждения, а случае отсутствия ограждения – граница объекта (дома, нежилого здания, строения, сооружения, нестационарного объекта)
	отображается черным цветом – граница и форма объекта

Приложение № 17

УТВЕРЖДЕНА

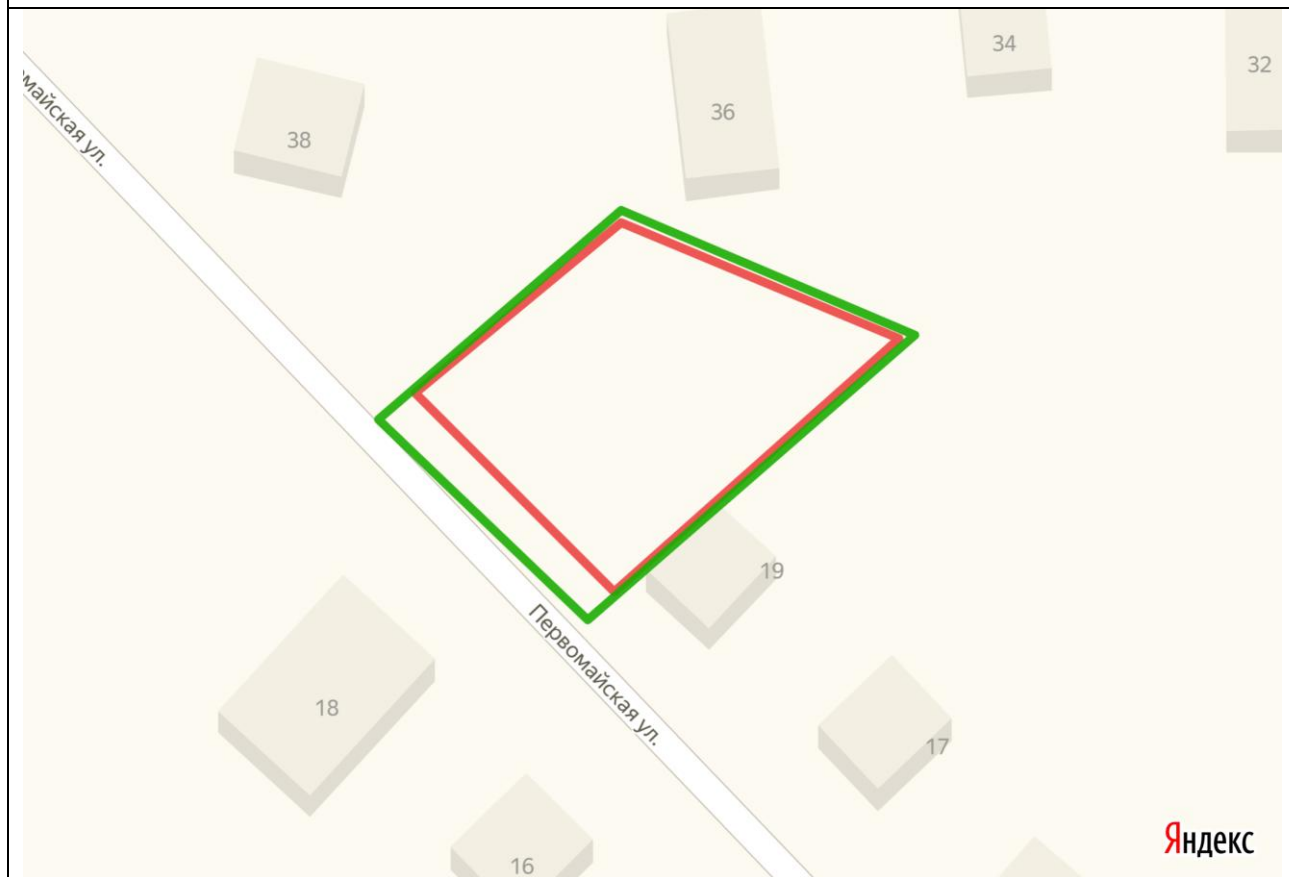
постановлением администрации  
 Мирнинского городского  
 поселения от 25.10.2019 № 285

**СХЕМА**

**границ прилегающей территории к зданию индивидуального  
 жилого дома № 21 по улице Первомайской в пгт Мирный Орчевского  
 района Кировской области**




1.	Местоположение прилегающей территории (адресные ориентиры)	612085 Кировская область Орчевский район пгт Мирный улица Первомайская дом № 21
2.	Кадастровый номер объекта, по отношению к которому устанавливается прилегающая территория (при наличии)	43:24:010306:253
3.	Сведения о собственнике и (или) ином законном владельце здания, строения, сооружения, земельного участка, а также уполномоченном лице	-
4.	Площадь прилегающей территории (квадратные метры)	70
5.	Наличие объектов (в том числе благоустройства), расположенных на прилегающей территории с их описанием	-
6.	Описание характерных точек границ прилегающей территории (ориентиры для определения границ прилегающей территории по сторонам света и расстояния от объекта до границ прилегающей территории), координаты характерных точек границ (при их наличии)	Юго-западная граница прилегающей территории проходит вдоль дороги ул. Первомайской (L ≈ 26 м) С трех других сторон по периметру граница проходит по существующему забору вокруг участка с адресом ул. Первомайская 21 (L ≈ 105 м)

## Графическая часть



Масштаб 1:400

### Условные обозначения:

	отображается зелёным цветом - граница прилегающей территории
43:24:010306:253	кадастровый номер земельного участка (объекта недвижимости), по отношению к которому устанавливается прилегающая территория (при наличии)
	отображается красным цветом - граница образованного земельного участка; в случае если земельный участок не образован, но имеется ограждение, то граница ограждения, а случае отсутствия ограждения – граница объекта (дома, нежилого здания, строения, сооружения, нестационарного объекта)
	отображается черным цветом – граница и форма объекта

Приложение № 18

УТВЕРЖДЕНА

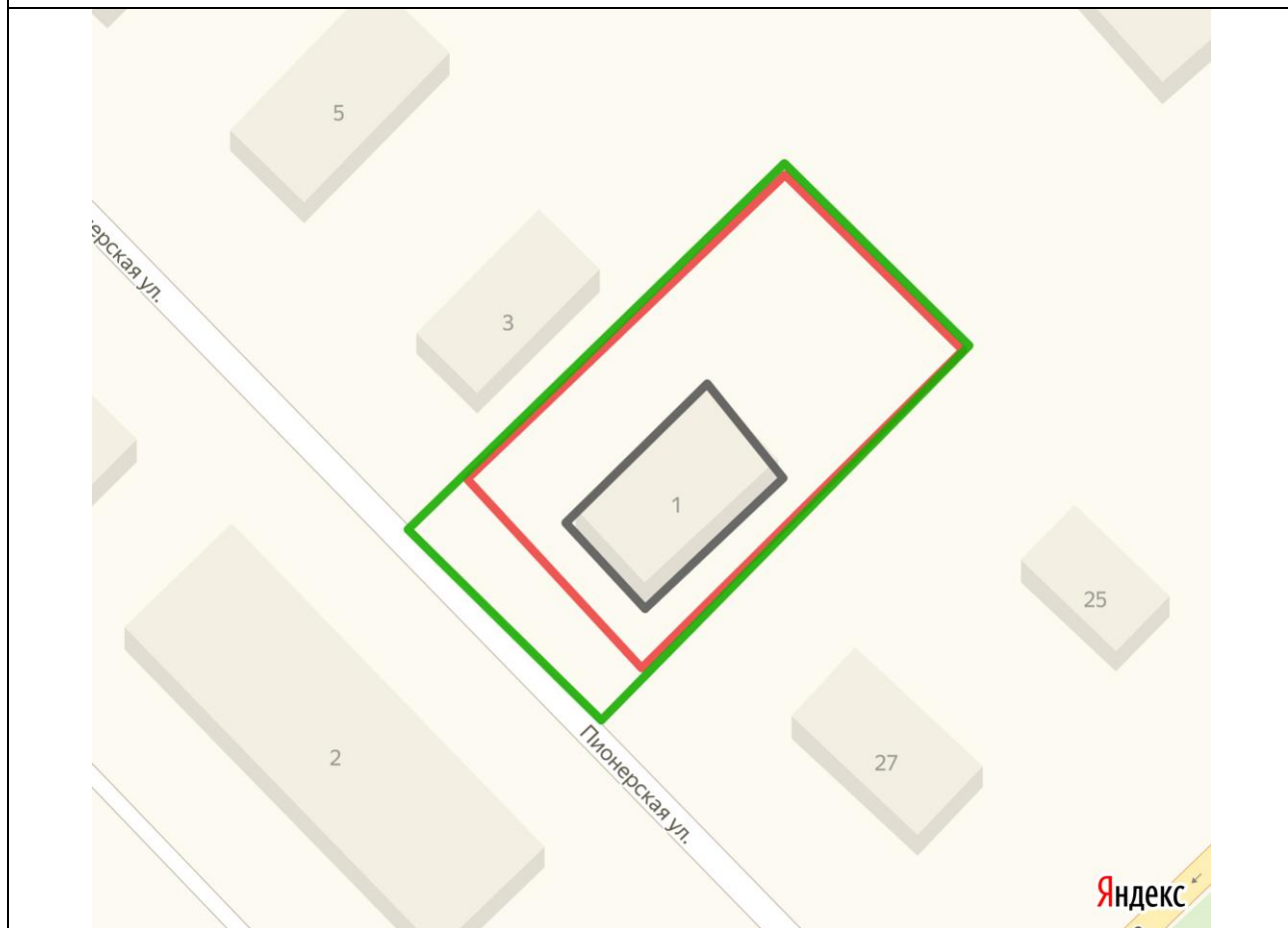
постановлением администрации  
 Мирнинского городского  
 поселения от 25.10.2019 № 285

**СХЕМА**

**границ прилегающей территории к зданию индивидуального  
 жилого дома № 1 по улице Пионерской в пгт Мирный Орчевского  
 района Кировской области**




1.	Местоположение прилегающей территории (адресные ориентиры)	612085 Кировская область Орчевский район пгт Мирный улица Пионерская дом № 1
2.	Кадастровый номер объекта, по отношению к которому устанавливается прилегающая территория (при наличии)	43:24:010306:49
3.	Сведения о собственнике и (или) ином законном владельце здания, строения, сооружения, земельного участка, а также уполномоченном лице	-
4.	Площадь прилегающей территории (квадратные метры)	110
5.	Наличие объектов (в том числе благоустройства), расположенных на прилегающей территории с их описанием	-
6.	Описание характерных точек границ прилегающей территории (ориентиры для определения границ прилегающей территории по сторонам света и расстояния от объекта до границ прилегающей территории), координаты характерных точек границ (при их наличии)	Юго-западная граница прилегающей территории проходит вдоль дороги ул. Пионерской (L ≈ 23 м) С трех других сторон по периметру граница проходит по существующему забору вокруг дома № 1 по ул. Пионерской (L ≈ 116 м)

## Графическая часть



Масштаб 1:400

### Условные обозначения:

	отображается зелёным цветом - граница прилегающей территории
43:24:010306:49	кадастровый номер земельного участка (объекта недвижимости), по отношению к которому устанавливается прилегающая территория (при наличии)
	отображается красным цветом - граница образованного земельного участка; в случае если земельный участок не образован, но имеется ограждение, то граница ограждения, а случае отсутствия ограждения – граница объекта (дома, нежилого здания, строения, сооружения, нестационарного объекта)
	отображается черным цветом – граница и форма объекта



Приложение № 19

УТВЕРЖДЕНА

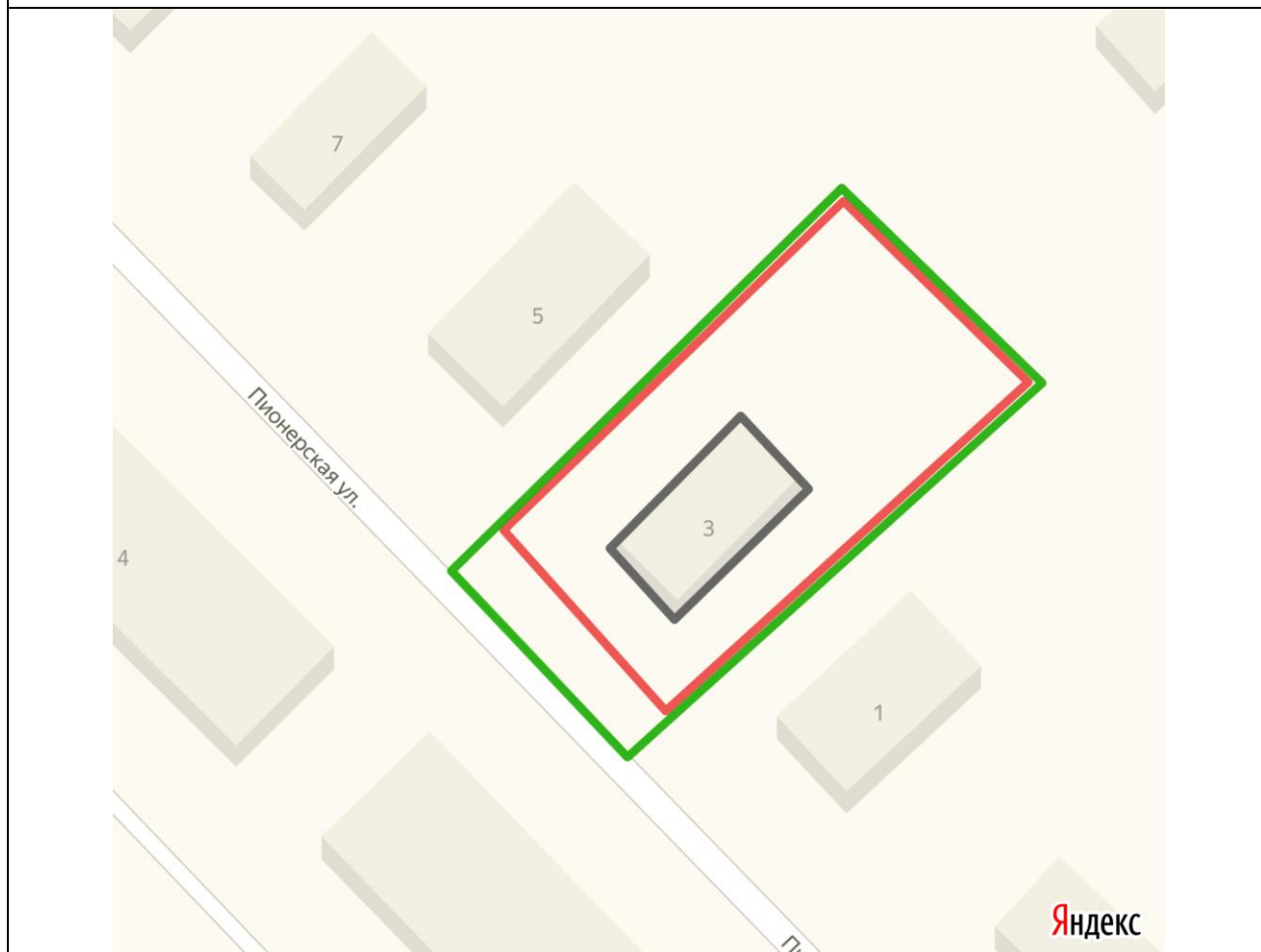
постановлением администрации  
 Мирнинского городского  
 поселения от 25.10.2019 № 285

**СХЕМА**

**границ прилегающей территории к зданию индивидуального  
 жилого дома № 3 по улице Пионерской в пгт Мирный Орчевского  
 района Кировской области**




1.	Местоположение прилегающей территории (адресные ориентиры)	612085 Кировская область Орчевский район пгт Мирный улица Пионерская дом № 3
2.	Кадастровый номер объекта, по отношению к которому устанавливается прилегающая территория (при наличии)	43:24:010306:261
3.	Сведения о собственнике и (или) ином законном владельце здания, строения, сооружения, земельного участка, а также уполномоченном лице	-
4.	Площадь прилегающей территории (квадратные метры)	80
5.	Наличие объектов (в том числе благоустройства), расположенных на прилегающей территории с их описанием	-
6.	Описание характерных точек границ прилегающей территории (ориентиры для определения границ прилегающей территории по сторонам света и расстояния от объекта до границ прилегающей территории), координаты характерных точек границ (при их наличии)	Юго-западная граница прилегающей территории проходит вдоль дороги ул. Пионерской (L ≈ 22 м) С трех других сторон по периметру граница проходит по существующему забору вокруг дома № 3 по ул. Пионерской (L ≈ 118 м)

## Графическая часть



Масштаб 1:400

### Условные обозначения:

	отображается зелёным цветом - граница прилегающей территории
43:24:010306:261	кадастровый номер земельного участка (объекта недвижимости), по отношению к которому устанавливается прилегающая территория (при наличии)
	отображается красным цветом - граница образованного земельного участка; в случае если земельный участок не образован, но имеется ограждение, то граница ограждения, а случае отсутствия ограждения – граница объекта (дома, нежилого здания, строения, сооружения, нестационарного объекта)
	отображается черным цветом – граница и форма объекта

Приложение № 20

УТВЕРЖДЕНА

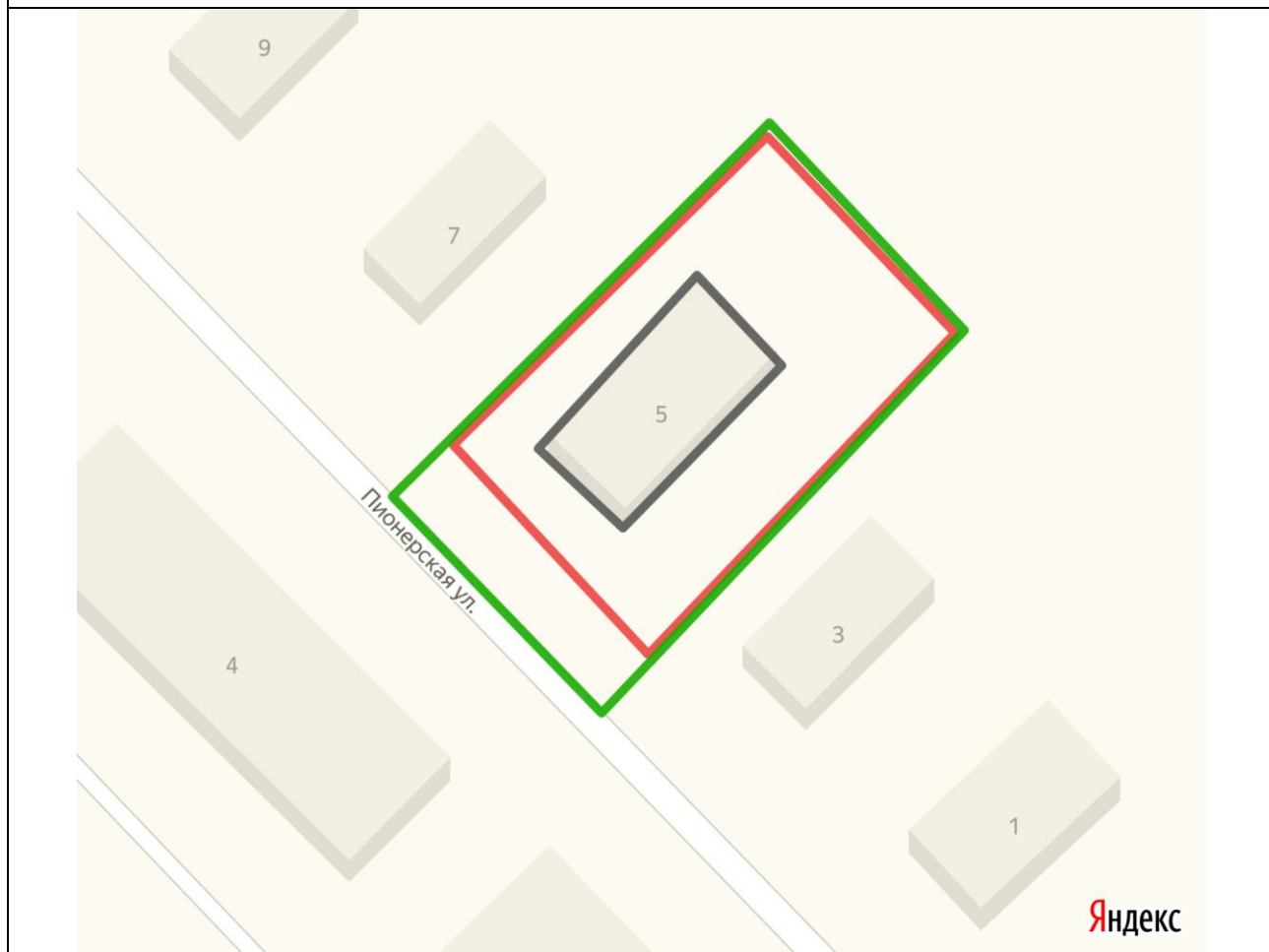
постановлением администрации  
 Мирнинского городского  
 поселения от 25.10.2019 № 285

**СХЕМА**

**границ прилегающей территории к зданию индивидуального  
 жилого дома № 5 по улице Пионерской в пгт Мирный Орчевского  
 района Кировской области**




1.	Местоположение прилегающей территории (адресные ориентиры)	612085 Кировская область Орчевский район пгт Мирный улица Пионерская дом № 5
2.	Кадастровый номер объекта, по отношению к которому устанавливается прилегающая территория (при наличии)	43:24:010306:262
3.	Сведения о собственнике и (или) ином законном владельце здания, строения, сооружения, земельного участка, а также уполномоченном лице	-
4.	Площадь прилегающей территории (квадратные метры)	80
5.	Наличие объектов (в том числе благоустройства), расположенных на прилегающей территории с их описанием	-
6.	Описание характерных точек границ прилегающей территории (ориентиры для определения границ прилегающей территории по сторонам света и расстояния от объекта до границ прилегающей территории), координаты характерных точек границ (при их наличии)	Юго-западная граница прилегающей территории проходит вдоль дороги ул. Пионерской (L ≈ 25 м) С трех других сторон по периметру граница проходит по существующему забору вокруг дома № 5 по ул. Пионерской (L ≈ 112 м)

## Графическая часть



Масштаб 1:400

### Условные обозначения:

	отображается зелёным цветом - граница прилегающей территории
43:24:010306:262	кадастровый номер земельного участка (объекта недвижимости), по отношению к которому устанавливается прилегающая территория (при наличии)
	отображается красным цветом - граница образованного земельного участка; в случае если земельный участок не образован, но имеется ограждение, то граница ограждения, а случае отсутствия ограждения – граница объекта (дома, нежилого здания, строения, сооружения, нестационарного объекта)
	отображается черным цветом – граница и форма объекта

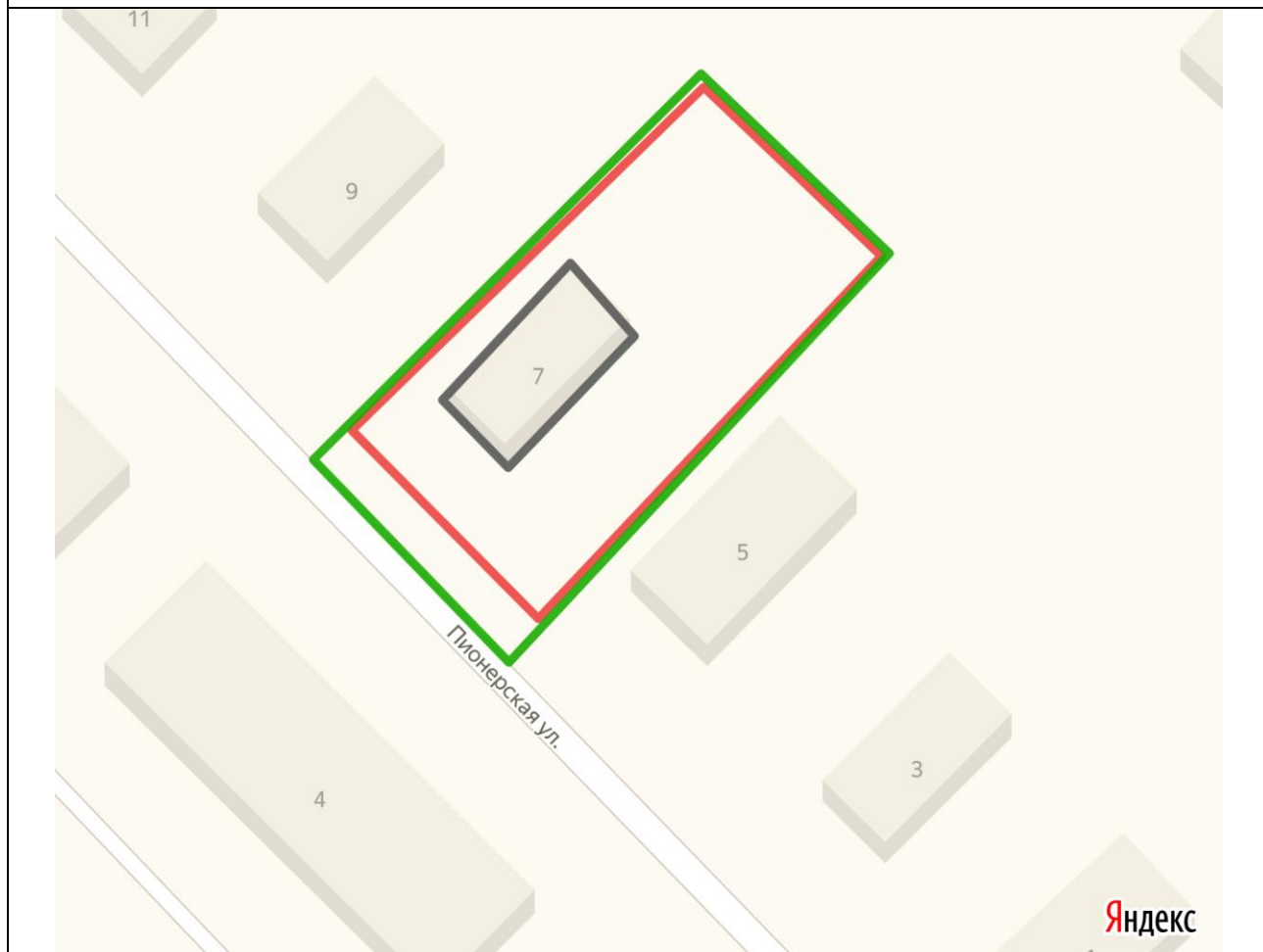
Приложение № 21

УТВЕРЖДЕНА  
 постановлением администрации  
 Мирнинского городского  
 поселения от 25.10.2019 № 285

**СХЕМА**  
**границ прилегающей территории к зданию индивидуального**  
**жилого дома № 7 по улице Пионерской в пгт Мирный**  
**Оричевского района Кировской области**




1.	Местоположение прилегающей территории (адресные ориентиры)	612085 Кировская область Оричевский район пгт Мирный улица Пионерская дом № 7
2.	Кадастровый номер объекта, по отношению к которому устанавливается прилегающая территория (при наличии)	43:24:010306:263
3.	Сведения о собственнике и (или) ином законном владельце здания, строения, сооружения, земельного участка, а также уполномоченном лице	-
4.	Площадь прилегающей территории (квадратные метры)	50
5.	Наличие объектов (в том числе благоустройства), расположенных на прилегающей территории с их описанием	-
6.	Описание характерных точек границ прилегающей территории (ориентиры для определения границ прилегающей территории по сторонам света и расстояния от объекта до границ прилегающей территории), координаты характерных точек границ (при их наличии)	Юго-западная граница прилегающей территории проходит вдоль дороги ул. Пионерской (L ≈ 23 м) С трех других сторон по периметру граница проходит по существующему забору вокруг дома № 7 по ул. Пионерской (L ≈ 115 м)

## Графическая часть



Масштаб 1:400

### Условные обозначения:

	отображается зелёным цветом - граница прилегающей территории
43:24:010306:263	кадастровый номер земельного участка (объекта недвижимости), по отношению к которому устанавливается прилегающая территория (при наличии)
	отображается красным цветом - граница образованного земельного участка; в случае если земельный участок не образован, но имеется ограждение, то граница ограждения, а случае отсутствия ограждения – граница объекта (дома, нежилого здания, строения, сооружения, нестационарного объекта)
	отображается черным цветом – граница и форма объекта

Приложение № 22

УТВЕРЖДЕНА

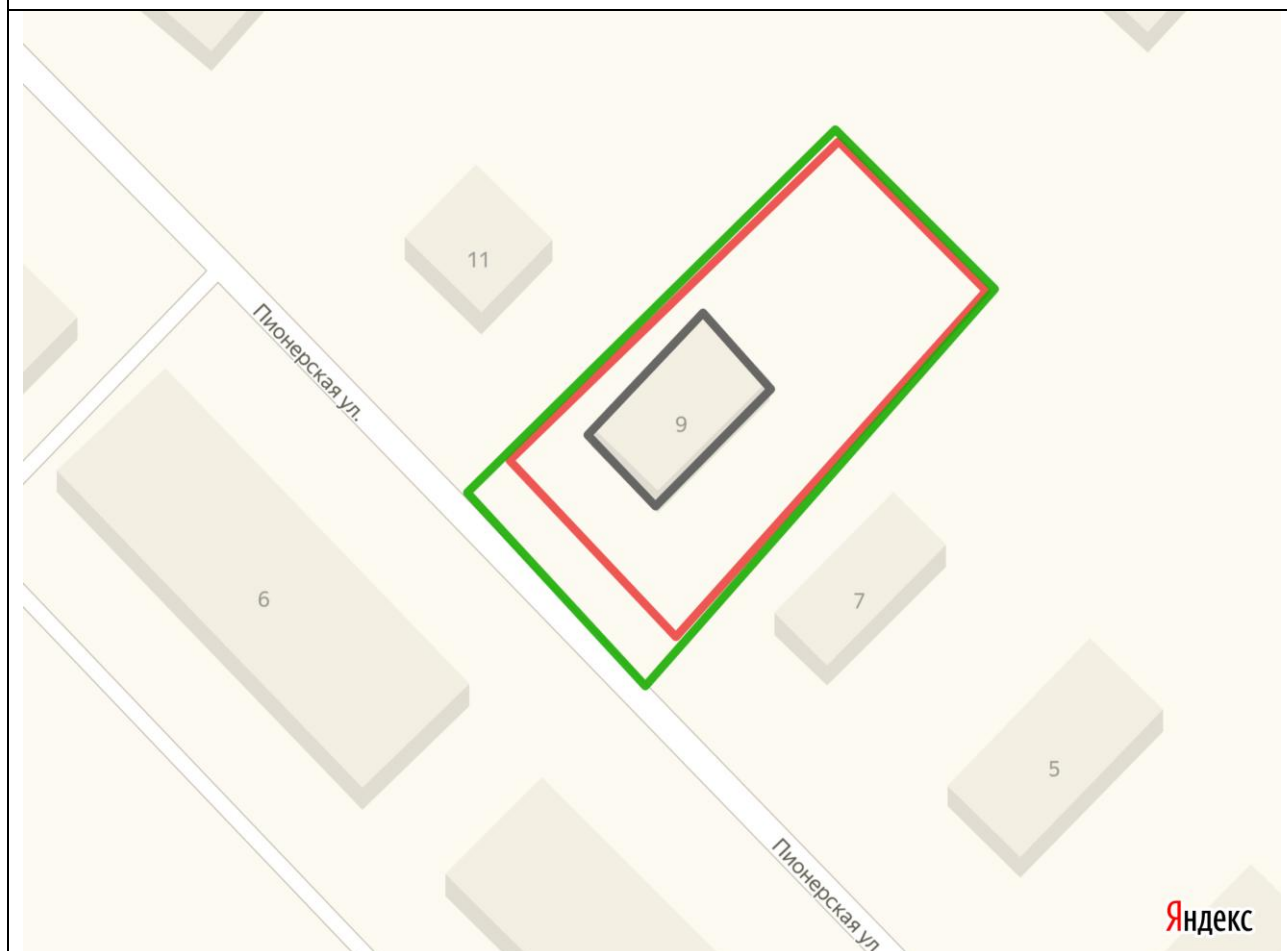
постановлением администрации  
 Мирнинского городского  
 поселения от 25.10.2019 № 285

**СХЕМА**

**границ прилегающей территории к зданию индивидуального  
 жилого дома № 9 по улице Пионерской в пгт Мирный Орчевского  
 района Кировской области**




1.	Местоположение прилегающей территории (адресные ориентиры)	612085 Кировская область Орчевский район пгт Мирный улица Пионерская дом № 9
2.	Кадастровый номер объекта, по отношению к которому устанавливается прилегающая территория (при наличии)	43:24:010306:264
3.	Сведения о собственнике и (или) ином законном владельце здания, строения, сооружения, земельного участка, а также уполномоченном лице	-
4.	Площадь прилегающей территории (квадратные метры)	75
5.	Наличие объектов (в том числе благоустройства), расположенных на прилегающей территории с их описанием	-
6.	Описание характерных точек границ прилегающей территории (ориентиры для определения границ прилегающей территории по сторонам света и расстояния от объекта до границ прилегающей территории), координаты характерных точек границ (при их наличии)	Юго-западная граница прилегающей территории проходит вдоль дороги ул. Пионерской (L ≈ 23 м) С трех других сторон по периметру граница проходит по существующему забору вокруг дома № 9 по ул. Пионерской (L ≈ 113 м)

## Графическая часть



Масштаб 1:400

### Условные обозначения:

	отображается зелёным цветом - граница прилегающей территории
43:24:010306:264	кадастровый номер земельного участка (объекта недвижимости), по отношению к которому устанавливается прилегающая территория (при наличии)
	отображается красным цветом - граница образованного земельного участка; в случае если земельный участок не образован, но имеется ограждение, то граница ограждения, а случае отсутствия ограждения – граница объекта (дома, нежилого здания, строения, сооружения, нестационарного объекта)
	отображается черным цветом – граница и форма объекта



Приложение № 23

УТВЕРЖДЕНА

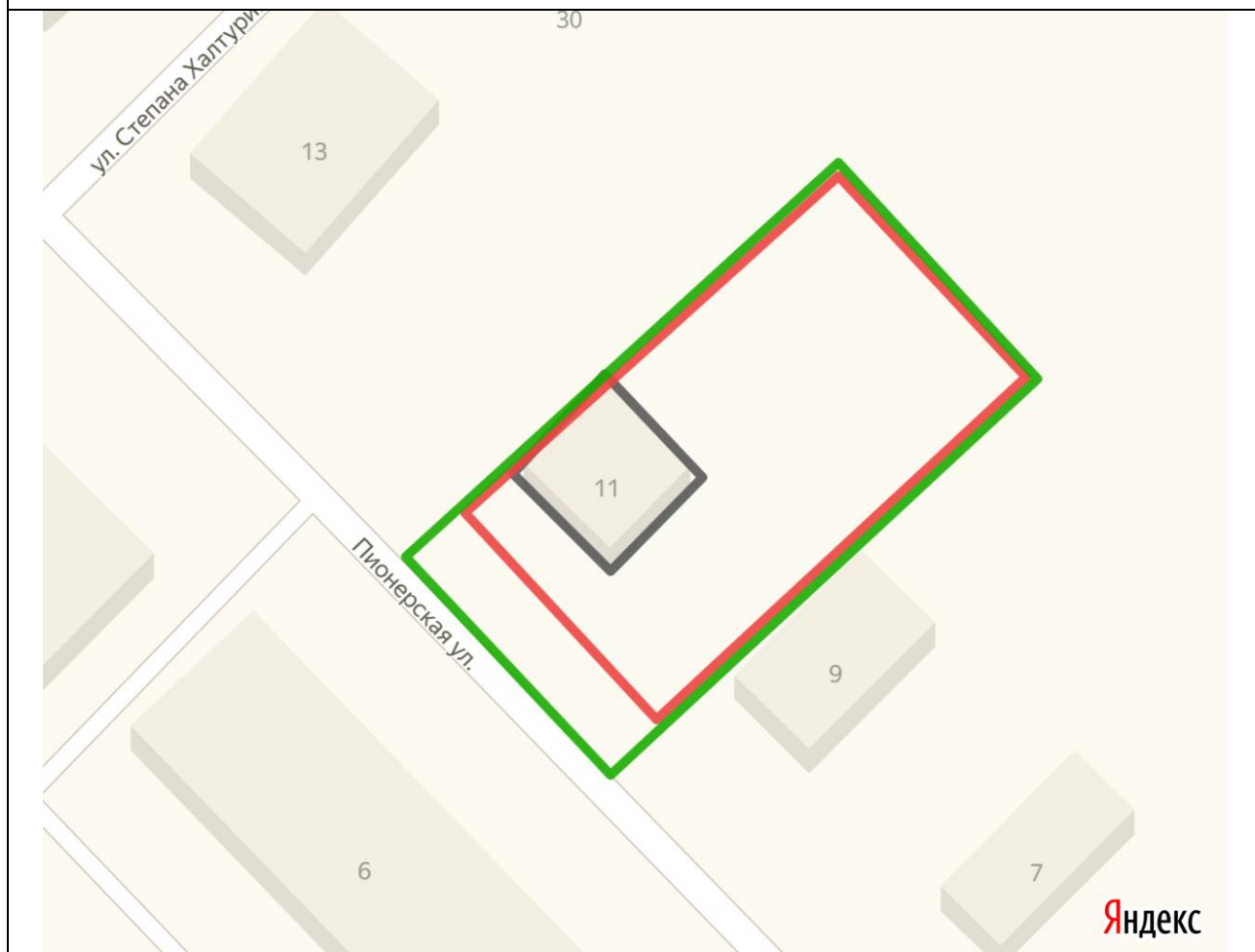
постановлением администрации  
 Мирнинского городского  
 поселения от 25.10.2019 № 285

**СХЕМА**

**границ прилегающей территории к зданию индивидуального  
 жилого дома № 11 по улице Пионерская в пгт Мирный Орчевского  
 района Кировской области**




1.	Местоположение прилегающей территории (адресные ориентиры)	612085 Кировская область Орчевский район пгт Мирный улица Пионерская дом № 11
2.	Кадастровый номер объекта, по отношению к которому устанавливается прилегающая территория (при наличии)	43:24:010306:265
3.	Сведения о собственнике и (или) ином законном владельце здания, строения, сооружения, земельного участка, а также уполномоченном лице	-
4.	Площадь прилегающей территории (квадратные метры)	85
5.	Наличие объектов (в том числе благоустройства), расположенных на прилегающей территории с их описанием	-
6.	Описание характерных точек границ прилегающей территории (ориентиры для определения границ прилегающей территории по сторонам света и расстояния от объекта до границ прилегающей территории), координаты характерных точек границ (при их наличии)	Юго-западная граница прилегающей территории проходит вдоль дороги ул. Пионерской (L ≈ 23 м) С трех других сторон по периметру граница проходит по существующему забору вокруг дома № 11 по ул. Пионерской (L ≈ 116 м)

## Графическая часть



Масштаб 1:400

### Условные обозначения:

	отображается зелёным цветом - граница прилегающей территории
43:24:010306:265	кадастровый номер земельного участка (объекта недвижимости), по отношению к которому устанавливается прилегающая территория (при наличии)
	отображается красным цветом - граница образованного земельного участка; в случае если земельный участок не образован, но имеется ограждение, то граница ограждения, а случае отсутствия ограждения – граница объекта (дома, нежилого здания, строения, сооружения, нестационарного объекта)
	отображается черным цветом – граница и форма объекта

Приложение № 24

УТВЕРЖДЕНА

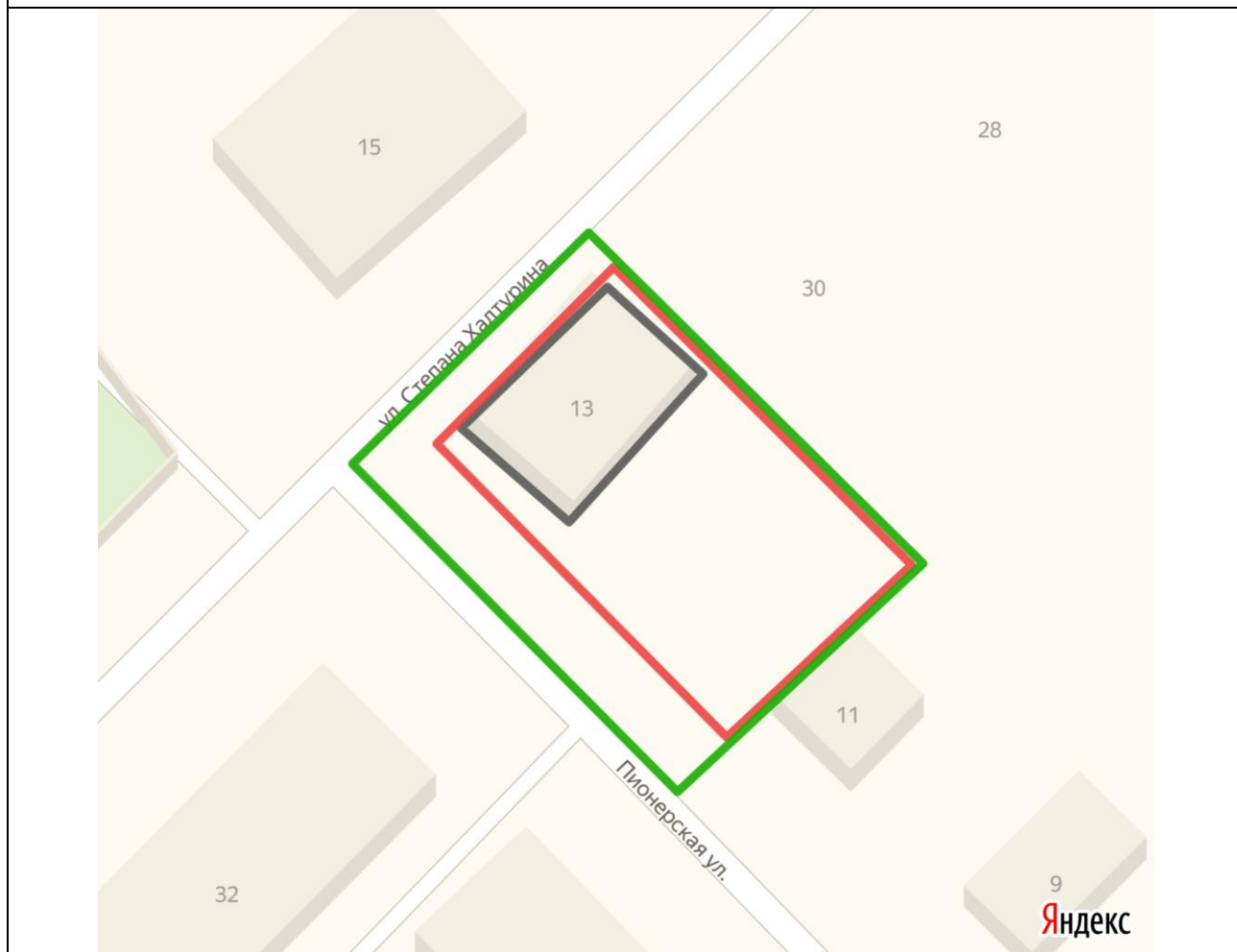
постановлением администрации  
 Мирнинского городского  
 поселения от 25.10.2019 № 285

**СХЕМА**

**границ прилегающей территории к зданию индивидуального  
 жилого дома № 13 по улице Пионерской в пгт Мирный Орчевского  
 района Кировской области**




1.	Местоположение прилегающей территории (адресные ориентиры)	612085 Кировская область Орчевский район пгт Мирный улица Пионерская дом № 13
2.	Кадастровый номер объекта, по отношению к которому устанавливается прилегающая территория (при наличии)	43:24:010306:266
3.	Сведения о собственнике и (или) ином законном владельце здания, строения, сооружения, земельного участка, а также уполномоченном лице	-
4.	Площадь прилегающей территории (квадратные метры)	260
5.	Наличие объектов (в том числе благоустройства), расположенных на прилегающей территории с их описанием	-
6.	Описание характерных точек границ прилегающей территории (ориентиры для определения границ прилегающей территории по сторонам света и расстояния от объекта до границ прилегающей территории), координаты характерных точек границ (при их наличии)	Юго-западная граница прилегающей территории проходит вдоль дороги ул. Пионерской (L ≈ 40 м) Северо-западная граница проходит вдоль дороги ул. Степана Халтурина (L ≈ 28 м) Северо-восточная граница проходит по существующему забору между домами № 13 по ул. Пионерской и № 30 по ул. Степана Халтурина (L ≈ 41 м) Юго-восточная граница прилегающей территории проходит между домами № 13 и № 11 по ул. Пионерской (L ≈ 28 м)

## Графическая часть



Масштаб 1:400

### Условные обозначения:

	отображается зелёным цветом - граница прилегающей территории
43:24:010306:266	кадастровый номер земельного участка (объекта недвижимости), по отношению к которому устанавливается прилегающая территория (при наличии)
	отображается красным цветом - граница образованного земельного участка; в случае если земельный участок не образован, но имеется ограждение, то граница ограждения, а случае отсутствия ограждения – граница объекта (дома, нежилого здания, строения, сооружения, нестационарного объекта)
	отображается черным цветом – граница и форма объекта