

**АДМИНИСТРАЦИЯ МИРНИНСКОГО ГОРОДСКОГО ПОСЕЛЕНИЯ
ОРИЧЕВСКОГО РАЙОНА КИРОВСКОЙ ОБЛАСТИ**

ПОСТАНОВЛЕНИЕ

29.10.2019

№ 288

пгт Мирный

**Об утверждении границ прилегающих территорий
индивидуальных жилых домов в пгт Мирный**

В соответствии с законом Кировской области от 03.12.2018 № 197-ЗО «О порядке определения границ прилегающих территорий для целей благоустройства в Кировской области», Уставом муниципального образования Мирнинское городское поселение, Правилами благоустройства территории Мирнинского городского поселения Оричевского района Кировской области, утвержденными решением Мирнинской поселковой Думы от 19.10.2017 № 2/1 (с изменениями), администрация Мирнинского городского поселения ПОСТАНОВЛЯЕТ:

1. Утвердить границы прилегающих территорий индивидуальных жилых домов, расположенных в пгт Мирный Мирнинского городского поселения:

1.1. для дома № 1 по улице Привокзальная в пгт Мирный Оричевского района Кировской области согласно приложению № 1;

1.2. для дома № 2 по улице Привокзальная в пгт Мирный Оричевского района Кировской области согласно приложению № 2;

1.3. для дома № 3 по улице Привокзальная в пгт Мирный Оричевского района Кировской области согласно приложению № 3;

1.4. для дома № 4 по улице Привокзальная в пгт Мирный Оричевского района Кировской области согласно приложению № 4;

1.5. для дома № 5 по улице Привокзальная в пгт Мирный Оричевского района Кировской области согласно приложению № 5;

1.6. для дома № 6 по улице Привокзальная в пгт Мирный Оричевского района Кировской области согласно приложению № 6;

1.7. для дома № 7 по улице Привокзальная в пгт Мирный Оричевского района Кировской области согласно приложению № 7;

1.8. для дома № 8 по улице Привокзальная в пгт Мирный Оричевского района Кировской области согласно приложению № 8;

1.9. для дома № 9 по улице Привокзальная в пгт Мирный Оричевского района Кировской области согласно приложению № 9;

1.10. для дома № 10 по улице Привокзальная в пгт Мирный Оричевского района Кировской области согласно приложению № 10;

1.11. для дома № 12 по улице Привокзальная в пгт Мирный Оричевского района Кировской области согласно приложению № 11;

1.12. для дома № 18 по улице Привокзальная в пгт Мирный Оричевского района Кировской области согласно приложению № 12;

1.13. для дома № 20 по улице Привокзальная в пгт Мирный Оричевского района Кировской области согласно приложению № 13;

1.14. для дома № 22 по улице Привокзальная в пгт Мирный Оричевского района Кировской области согласно приложению № 14;

1.15. для дома № 24 по улице Привокзальная в пгт Мирный Оричевского района Кировской области согласно приложению № 15;

1.16. для дома № 26 по улице Привокзальная в пгт Мирный Оричевского района Кировской области согласно приложению № 16;

1.17. для дома № 28 по улице Привокзальная в пгт Мирный Оричевского района Кировской области согласно приложению № 17;

1.18. для дома № 30 по улице Привокзальная в пгт Мирный

Оричевского района Кировской области согласно приложению № 18;

1.19. для дома № 32 по улице Привокзальная в пгт Мирный Оричевского района Кировской области согласно приложению № 19;

1.20. для дома № 34 по улице Привокзальная в пгт Мирный Оричевского района Кировской области согласно приложению № 20;

1.21. для дома № 40 по улице Привокзальная в пгт Мирный Оричевского района Кировской области согласно приложению № 21;

1.22. для дома № 7 по улице Производственная в пгт Мирный Оричевского района Кировской области согласно приложению № 22.

2. Опубликовать настоящее постановление в Информационном бюллетене органов местного самоуправления Мирнинского городского поселения Оричевского района Кировской области и разместить на официальном сайте Мирнинского городского поселения.

3. Направить настоящее постановление собственникам жилых помещений.

Исполняющий обязанности главы
администрации Мирнинского
городского поселения

О.В. Мокерова

ПОДГОТОВЛЕНО

Заместитель главы администрации

О.В. Мокерова

Разослать: прокуратура района, собственники жилых домов.

Приложение № 1

УТВЕРЖДЕНА

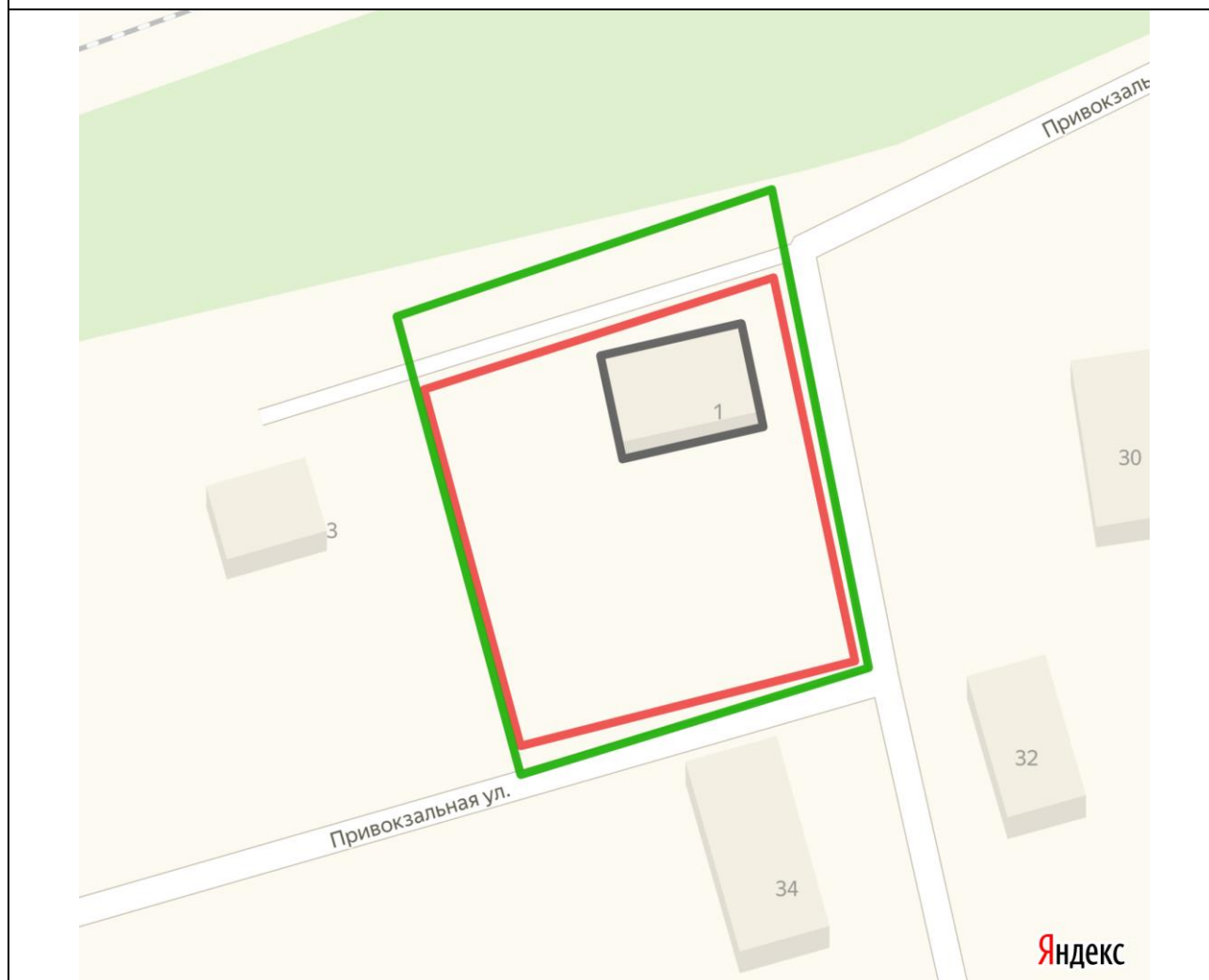
постановлением администрации
 Мирнинского городского
 поселения от 29.10.2019 № 288

СХЕМА

**границ прилегающей территории к зданию индивидуального
 жилого дома № 1 по улице Привокзальная в пгт Мирный Оричевского
 района Кировской области**




1.	Местоположение прилегающей территории (адресные ориентиры)	612085 Кировская область Оричевский район пгт Мирный улица Привокзальная дом № 1
2.	Кадастровый номер объекта, по отношению к которому устанавливается прилегающая территория (при наличии)	43:24:010308:218
3.	Сведения о собственнике и (или) ином законном владельце здания, строения, сооружения, земельного участка, а также уполномоченном лице	-
4.	Площадь прилегающей территории (квадратные метры)	270
5.	Наличие объектов (в том числе благоустройства), расположенных на прилегающей территории с их описанием	-
6.	Описание характерных точек границ прилегающей территории (ориентиры для определения границ прилегающей территории по сторонам света и расстояния от объекта до границ прилегающей территории), координаты характерных точек границ (при их наличии)	Северная граница прилегающей территории проходит на расстоянии 6 м от существующего забора и включает проезд с ул. Привокзальной к домам № 1 и № 3 (L ≈ 36 м) Восточная граница проходит вдоль проезда между домами № 1 и № 30 по ул. Привокзальной (L ≈ 44 м) Южная граница проходит вдоль дороги ул. Привокзальной (L ≈ 32 м) Западная граница проходит по существующему забору между домами № 1 и № 3 по ул. Привокзальной (L ≈ 42 м)

Графическая часть



Масштаб 1:400

Условные обозначения:

	отображается зелёным цветом - граница прилегающей территории
43:24:010308:218	кадастровый номер земельного участка (объекта недвижимости), по отношению к которому устанавливается прилегающая территория (при наличии)
	отображается красным цветом - граница образованного земельного участка; в случае если земельный участок не образован, но имеется ограждение, то граница ограждения, а в случае отсутствия ограждения – граница объекта (дома, нежилого здания, строения, сооружения, нестационарного объекта)
	отображается черным цветом – граница и форма объекта

Приложение № 2

УТВЕРЖДЕНА

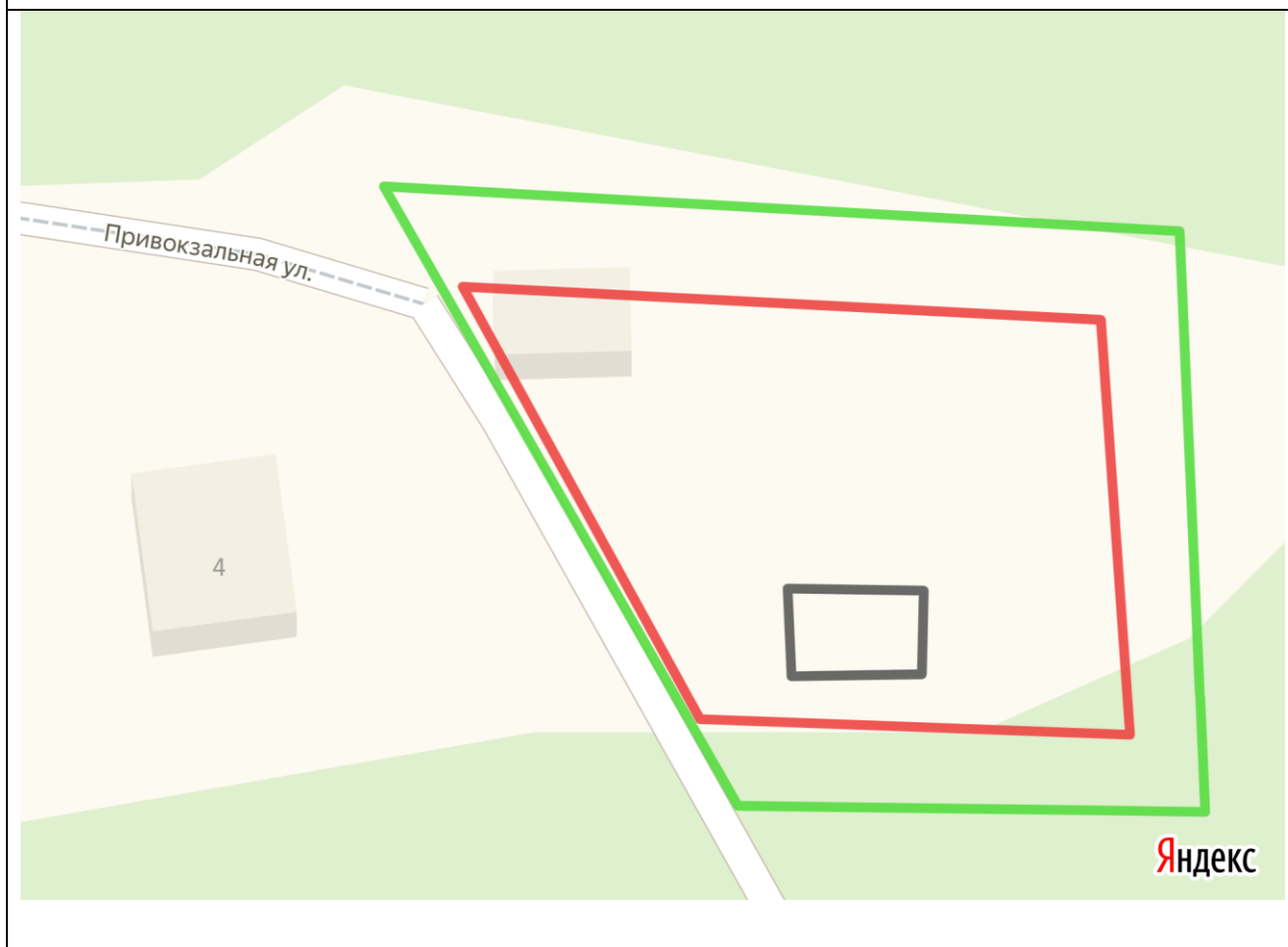
постановлением администрации
 Мирнинского городского
 поселения от 29.10.2019 № 288

СХЕМА

**границ прилегающей территории к зданию индивидуального
 жилого дома № 2 по улице Привокзальная в пгт Мирный Орчевского
 района Кировской области**




1.	Местоположение прилегающей территории (адресные ориентиры)	612085 Кировская область Орчевский район пгт Мирный улица Привокзальная дом № 2
2.	Кадастровый номер объекта, по отношению к которому устанавливается прилегающая территория (при наличии)	43:24:010308:248
3.	Сведения о собственнике и (или) ином законном владельце здания, строения, сооружения, земельного участка, а также уполномоченном лице	-
4.	Площадь прилегающей территории (квадратные метры)	760
5.	Наличие объектов (в том числе благоустройства), расположенных на прилегающей территории с их описанием	-
6.	Описание характерных точек границ прилегающей территории (ориентиры для определения границ прилегающей территории по сторонам света и расстояния от объекта до границ прилегающей территории), координаты характерных точек границ (при их наличии)	Северная граница прилегающей территории проходит на расстоянии 6 м от существующего забора ($L \approx 63$ м) Восточная граница проходит на расстоянии 6 м от существующего забора ($L \approx 46$ м) Южная граница проходит на расстоянии 6 м от существующего забора ($L \approx 37$ м) Западная граница проходит вдоль проезда между домами № 2 и № 4 по ул. Привокзальной ($L \approx 57$ м)

Графическая часть



Масштаб 1:400

Условные обозначения:

	отображается зелёным цветом - граница прилегающей территории
43:24:010308:248	кадастровый номер земельного участка (объекта недвижимости), по отношению к которому устанавливается прилегающая территория (при наличии)
	отображается красным цветом - граница образованного земельного участка; в случае если земельный участок не образован, но имеется ограждение, то граница ограждения, а случае отсутствия ограждения – граница объекта (дома, нежилого здания, строения, сооружения, нестационарного объекта)
	отображается черным цветом – граница и форма объекта

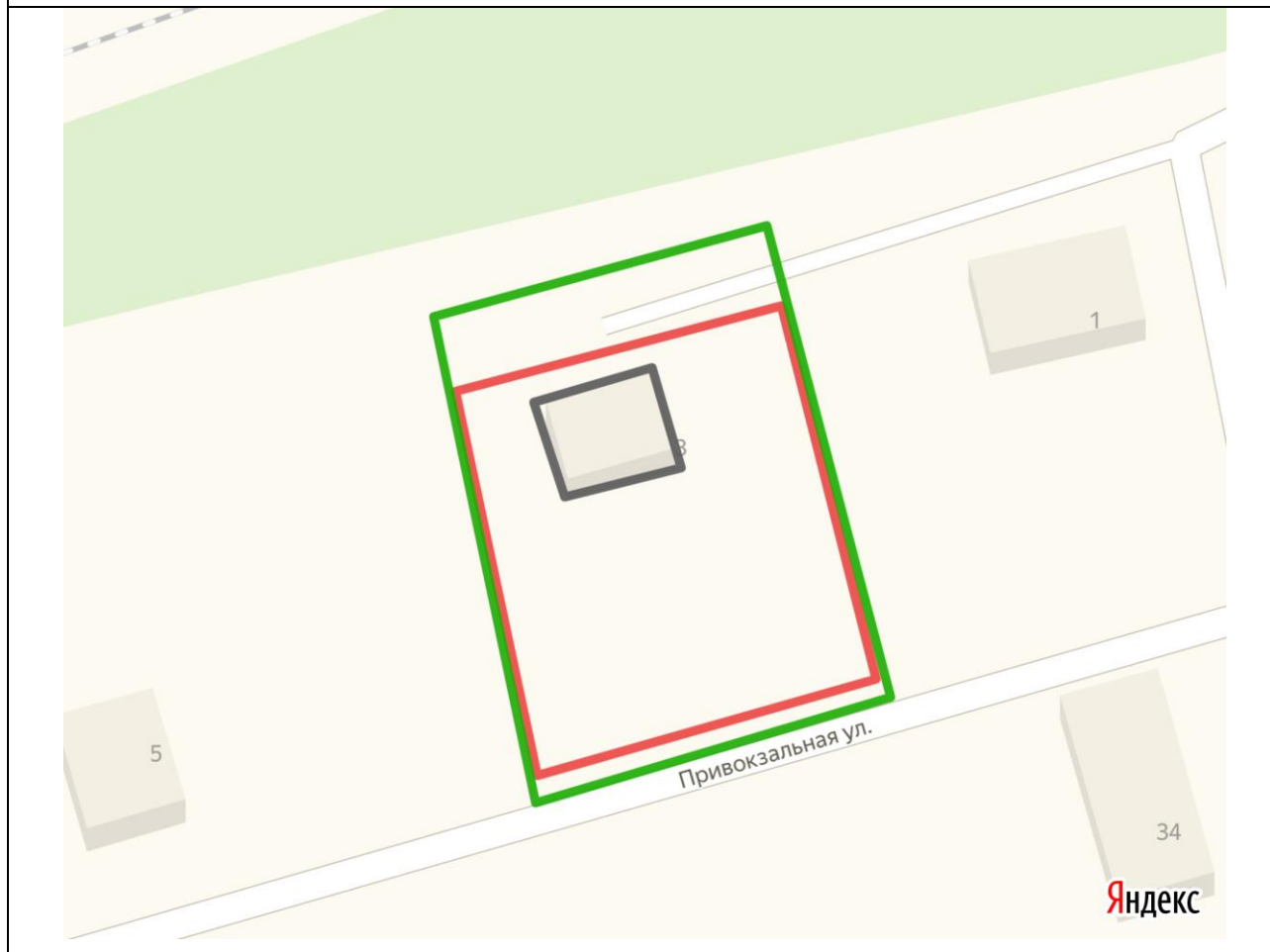
Приложение № 3

УТВЕРЖДЕНА
 постановлением администрации
 Мирнинского городского
 поселения от 29.10.2019 № 288

СХЕМА
**границ прилегающей территории к зданию индивидуального
 жилого дома № 3 по улице Привокзальная в пгт Мирный Оричевского
 района Кировской области**




1.	Местоположение прилегающей территории (адресные ориентиры)	612085 Кировская область Оричевский район пгт Мирный улица Привокзальная дом № 3
2.	Кадастровый номер объекта, по отношению к которому устанавливается прилегающая территория (при наличии)	43:24:010308:219
3.	Сведения о собственнике и (или) ином законном владельце здания, строения, сооружения, земельного участка, а также уполномоченном лице	-
4.	Площадь прилегающей территории (квадратные метры)	240
5.	Наличие объектов (в том числе благоустройства), расположенных на прилегающей территории с их описанием	-
6.	Описание характерных точек границ прилегающей территории (ориентиры для определения границ прилегающей территории по сторонам света и расстояния от объекта до границ прилегающей территории), координаты характерных точек границ (при их наличии)	Северная граница прилегающей территории проходит на расстоянии 6 м от существующего забора (L ≈ 29 м) Восточная граница проходит по существующему забору между домами № 3 и № 1 по ул. Привокзальной (L ≈ 41 м) Южная граница проходит вдоль дороги ул. Привокзальной (L ≈ 31 м) Западная граница проходит по существующему забору между домами № 3 и № 5 по ул. Привокзальной (L ≈ 42 м)

Графическая часть



Масштаб 1:400

Условные обозначения:

	отображается зелёным цветом - граница прилегающей территории
43:24:010308:219	кадастровый номер земельного участка (объекта недвижимости), по отношению к которому устанавливается прилегающая территория (при наличии)
	отображается красным цветом - граница образованного земельного участка; в случае если земельный участок не образован, но имеется ограждение, то граница ограждения, а случае отсутствия ограждения – граница объекта (дома, нежилого здания, строения, сооружения, нестационарного объекта)
	отображается черным цветом – граница и форма объекта

Приложение № 4

УТВЕРЖДЕНА

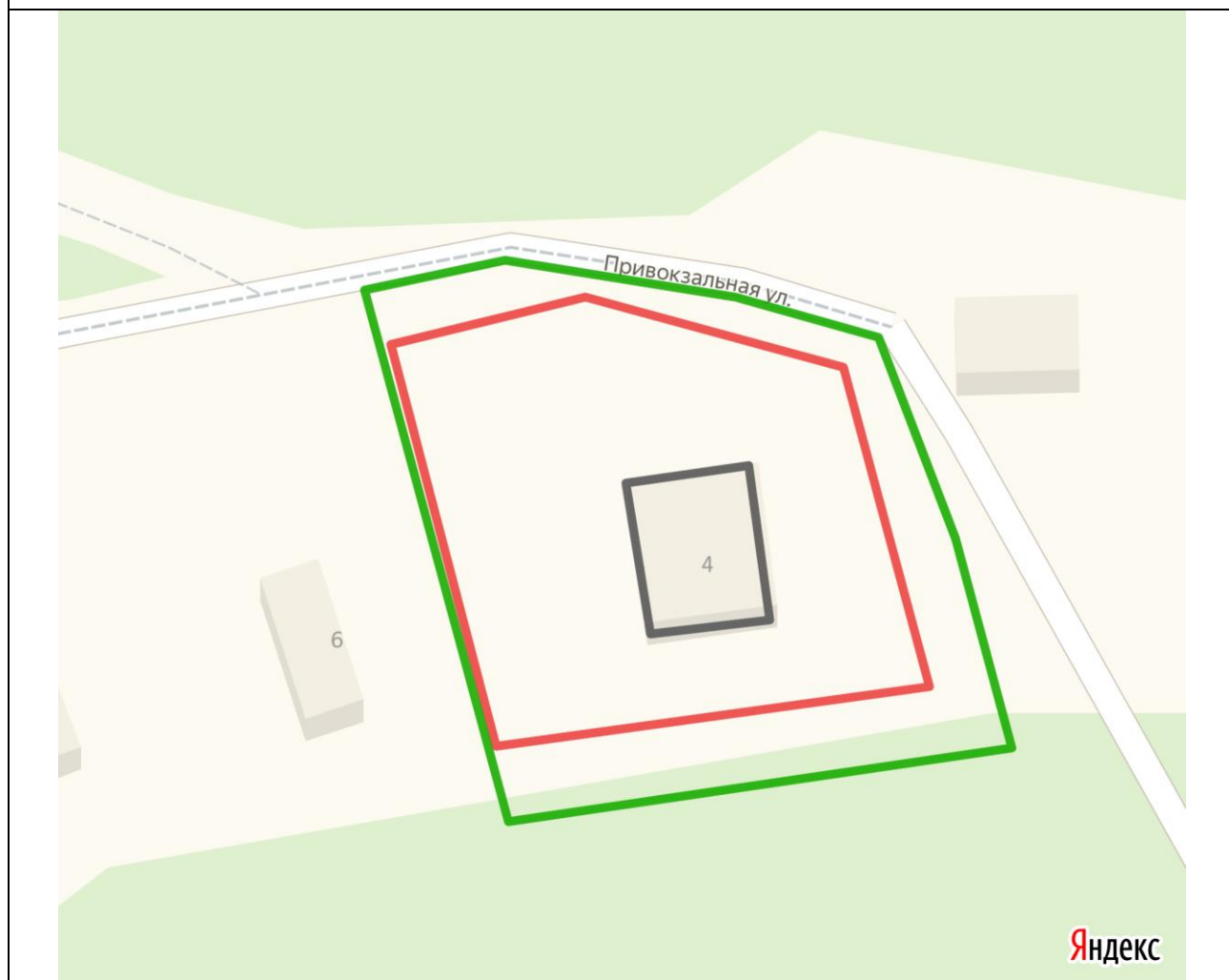
постановлением администрации
 Мирнинского городского
 поселения от 29.10.2019 № 288

СХЕМА

**границ прилегающей территории к зданию индивидуального
 жилого дома № 4 по улице Привокзальная в пгт Мирный Оричевского
 района Кировской области**




1.	Местоположение прилегающей территории (адресные ориентиры)	612085 Кировская область Оричевский район пгт Мирный улица Привокзальная дом № 4
2.	Кадастровый номер объекта, по отношению к которому устанавливается прилегающая территория (при наличии)	43:24:010308:58
3.	Сведения о собственнике и (или) ином законном владельце здания, строения, сооружения, земельного участка, а также уполномоченном лице	-
4.	Площадь прилегающей территории (квадратные метры)	580
5.	Наличие объектов (в том числе благоустройства), расположенных на прилегающей территории с их описанием	-
6.	Описание характерных точек границ прилегающей территории (ориентиры для определения границ прилегающей территории по сторонам света и расстояния от объекта до границ прилегающей территории), координаты характерных точек границ (при их наличии)	Южная граница прилегающей территории проходит на расстоянии 6 м от существующего забора (L ≈ 45 м) Западная граница проходит по существующему забору между домами № 4 и № 6 по ул. Привокзальной (L ≈ 48 м) Южная и восточная границы проходят вдоль дороги ул. Привокзальной (L ≈ 88 м)

Графическая часть



Масштаб 1:400

Условные обозначения:

	отображается зелёным цветом - граница прилегающей территории
43:24:010308:58	кадастровый номер земельного участка (объекта недвижимости), по отношению к которому устанавливается прилегающая территория (при наличии)
	отображается красным цветом - граница образованного земельного участка; в случае если земельный участок не образован, но имеется ограждение, то граница ограждения, а случае отсутствия ограждения – граница объекта (дома, нежилого здания, строения, сооружения, нестационарного объекта)
	отображается черным цветом – граница и форма объекта

Приложение № 5

УТВЕРЖДЕНА

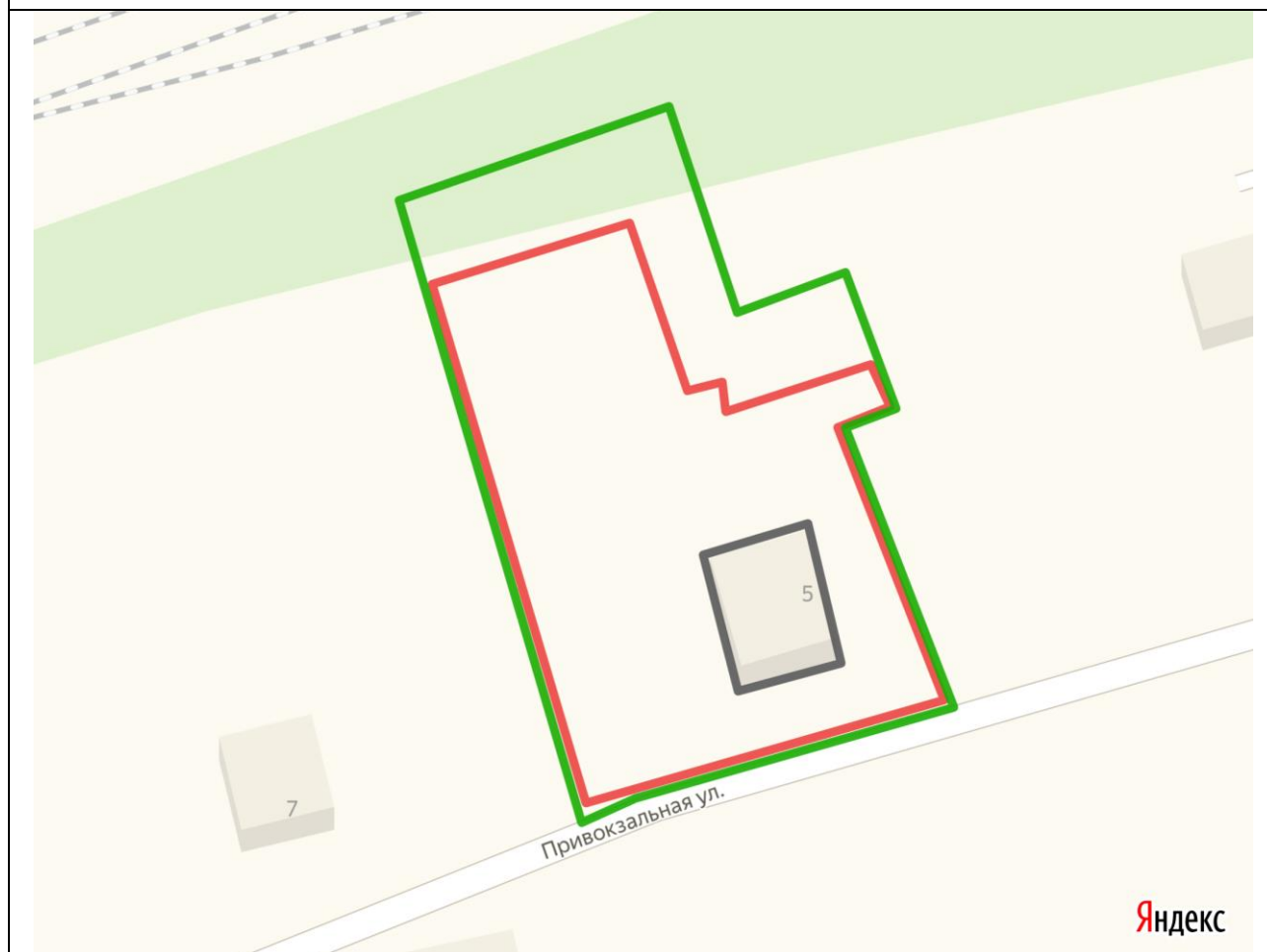
постановлением администрации
 Мирнинского городского
 поселения от 29.10.2019 № 288

СХЕМА

**границ прилегающей территории к зданию индивидуального
 жилого дома № 5 по улице Привокзальная в пгт Мирный Оричевского
 района Кировской области**




1.	Местоположение прилегающей территории (адресные ориентиры)	612085 Кировская область Оричевский район пгт Мирный улица Привокзальная дом № 5
2.	Кадастровый номер объекта, по отношению к которому устанавливается прилегающая территория (при наличии)	43:24:010308:25
3.	Сведения о собственнике и (или) ином законном владельце здания, строения, сооружения, земельного участка, а также уполномоченном лице	-
4.	Площадь прилегающей территории (квадратные метры)	460
5.	Наличие объектов (в том числе благоустройства), расположенных на прилегающей территории с их описанием	-
6.	Описание характерных точек границ прилегающей территории (ориентиры для определения границ прилегающей территории по сторонам света и расстояния от объекта до границ прилегающей территории), координаты характерных точек границ (при их наличии)	Южная граница прилегающей территории проходит вдоль дороги ул. Привокзальной (L ≈ 33 м) Западная граница проходит по существующему забору между домами № 5 и № 7 по ул. Привокзальной (L ≈ 57 м) Северная граница проходит на расстоянии 6 м от существующего забора согласно приложенной схеме (L ≈ 54 м) Восточная граница проходит по существующему забору вокруг дома № 5 по ул. Привокзальной (L ≈ 44 м)

Графическая часть



Масштаб 1:400

Условные обозначения:

	отображается зелёным цветом - граница прилегающей территории
43:24:010308:25	кадастровый номер земельного участка (объекта недвижимости), по отношению к которому устанавливается прилегающая территория (при наличии)
	отображается красным цветом - граница образованного земельного участка; в случае если земельный участок не образован, но имеется ограждение, то граница ограждения, а случае отсутствия ограждения – граница объекта (дома, нежилого здания, строения, сооружения, нестационарного объекта)
	отображается черным цветом – граница и форма объекта

Приложение № 6

УТВЕРЖДЕНА

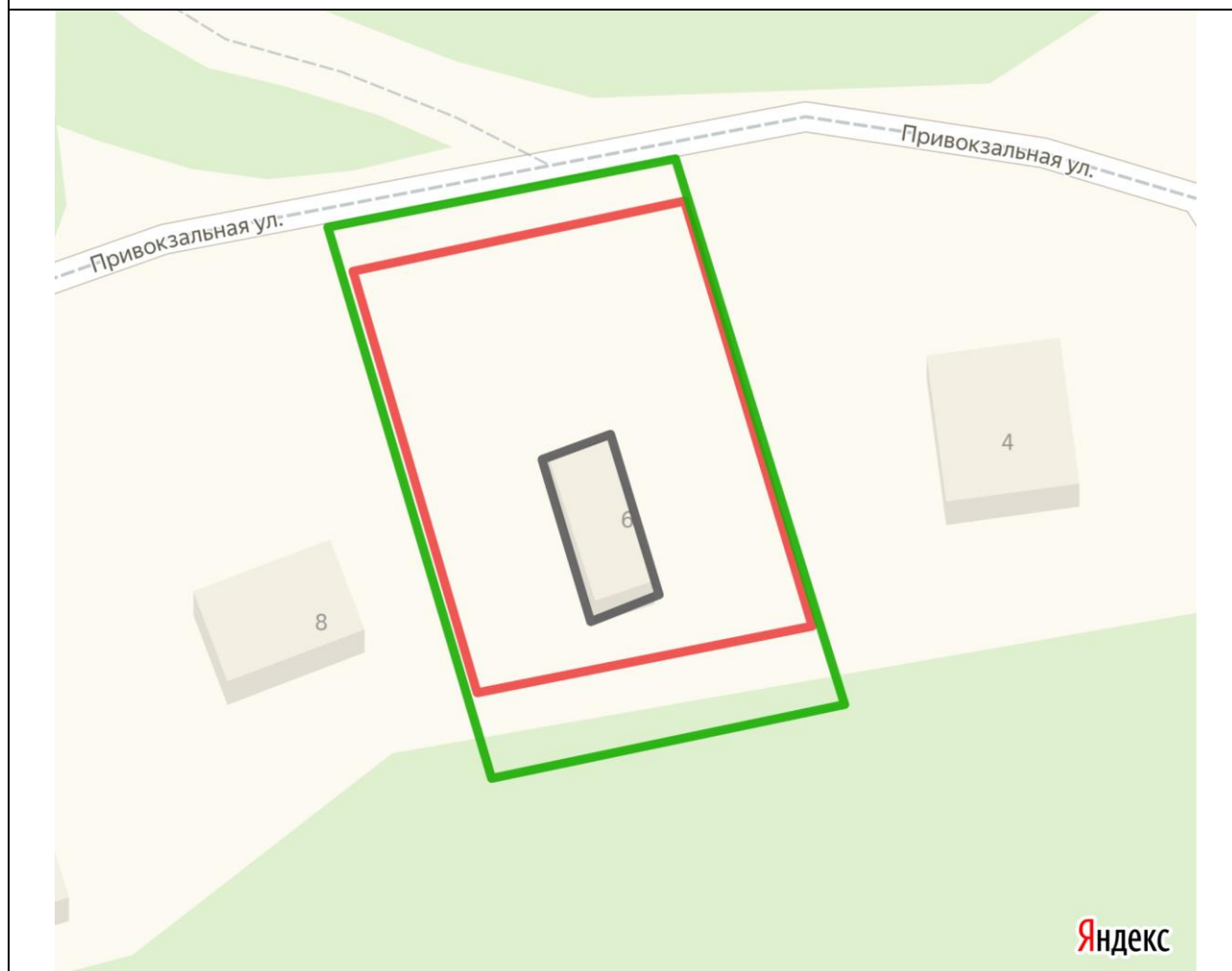
постановлением администрации
 Мирнинского городского
 поселения от 29.10.2019 № 288

СХЕМА

**границ прилегающей территории к зданию индивидуального
 жилого дома № 6 по улице Привокзальная в пгт Мирный Орчевского
 района Кировской области**




1.	Местоположение прилегающей территории (адресные ориентиры)	612085 Кировская область Орчевский район пгт Мирный улица Привокзальная дом № 6
2.	Кадастровый номер объекта, по отношению к которому устанавливается прилегающая территория (при наличии)	43:24:010308:247
3.	Сведения о собственнике и (или) ином законном владельце здания, строения, сооружения, земельного участка, а также уполномоченном лице	-
4.	Площадь прилегающей территории (квадратные метры)	270
5.	Наличие объектов (в том числе благоустройства), расположенных на прилегающей территории с их описанием	-
6.	Описание характерных точек границ прилегающей территории (ориентиры для определения границ прилегающей территории по сторонам света и расстояния от объекта до границ прилегающей территории), координаты характерных точек границ (при их наличии)	Северная граница прилегающей территории проходит вдоль дороги ул. Привокзальной (L ≈ 30 м) Восточная граница проходит по существующему забору между домами № 6 и № 4 по ул. Привокзальной (L ≈ 49 м) Южная граница проходит на расстоянии 6 м от существующего забора (L ≈ 30 м) Западная граница проходит по существующему забору между домами № 6 и № 8 по ул. Привокзальной (L ≈ 49 м)

Графическая часть



Масштаб 1:400

Условные обозначения:

	отображается зелёным цветом - граница прилегающей территории
43:24:010308:247	кадастровый номер земельного участка (объекта недвижимости), по отношению к которому устанавливается прилегающая территория (при наличии)
	отображается красным цветом - граница образованного земельного участка; в случае если земельный участок не образован, но имеется ограждение, то граница ограждения, а случае отсутствия ограждения – граница объекта (дома, нежилого здания, строения, сооружения, нестационарного объекта)
	отображается черным цветом – граница и форма объекта

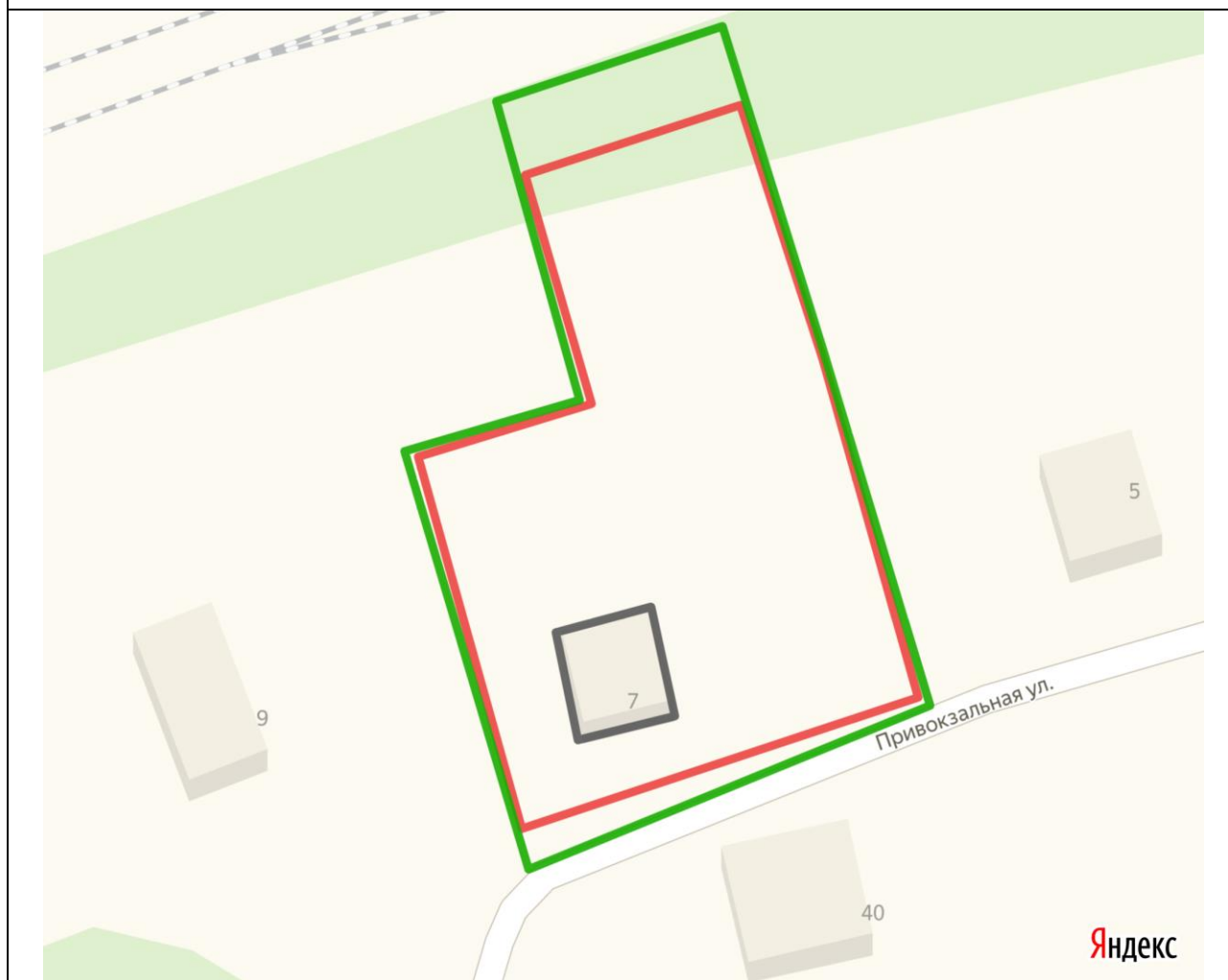
Приложение № 7

УТВЕРЖДЕНА
 постановлением администрации
 Мирнинского городского
 поселения от 29.10.2019 № 288

СХЕМА
**границ прилегающей территории к зданию индивидуального
 жилого дома № 7 по улице Привокзальная в пгт Мирный Оричевского
 района Кировской области**




1.	Местоположение прилегающей территории (адресные ориентиры)	612085 Кировская область Оричевский район пгт Мирный улица Привокзальная дом № 7
2.	Кадастровый номер объекта, по отношению к которому устанавливается прилегающая территория (при наличии)	43:24:010308:2
3.	Сведения о собственнике и (или) ином законном владельце здания, строения, сооружения, земельного участка, а также уполномоченном лице	-
4.	Площадь прилегающей территории (квадратные метры)	210
5.	Наличие объектов (в том числе благоустройства), расположенных на прилегающей территории с их описанием	-
6.	Описание характерных точек границ прилегающей территории (ориентиры для определения границ прилегающей территории по сторонам света и расстояния от объекта до границ прилегающей территории), координаты характерных точек границ (при их наличии)	Южная граница проходит вдоль дороги ул. Привокзальной (L ≈ 39 м) Западная граница проходит по существующему забору между домами № 7 и № 9 по ул. Привокзальной (L ≈ 83 м) Северная граница проходит на расстоянии 6 м от существующего забора (L ≈ 21 м) Восточная граница проходит по существующему забору между домами № 7 и № 5 по ул. Привокзальной (L ≈ 65 м)

Графическая часть



Масштаб 1:400

Условные обозначения:

	отображается зелёным цветом - граница прилегающей территории
43:24:010308:2	кадастровый номер земельного участка (объекта недвижимости), по отношению к которому устанавливается прилегающая территория (при наличии)
	отображается красным цветом - граница образованного земельного участка; в случае если земельный участок не образован, но имеется ограждение, то граница ограждения, а в случае отсутствия ограждения – граница объекта (дома, нежилого здания, строения, сооружения, нестационарного объекта)
	отображается черным цветом – граница и форма объекта

Приложение № 8

УТВЕРЖДЕНА

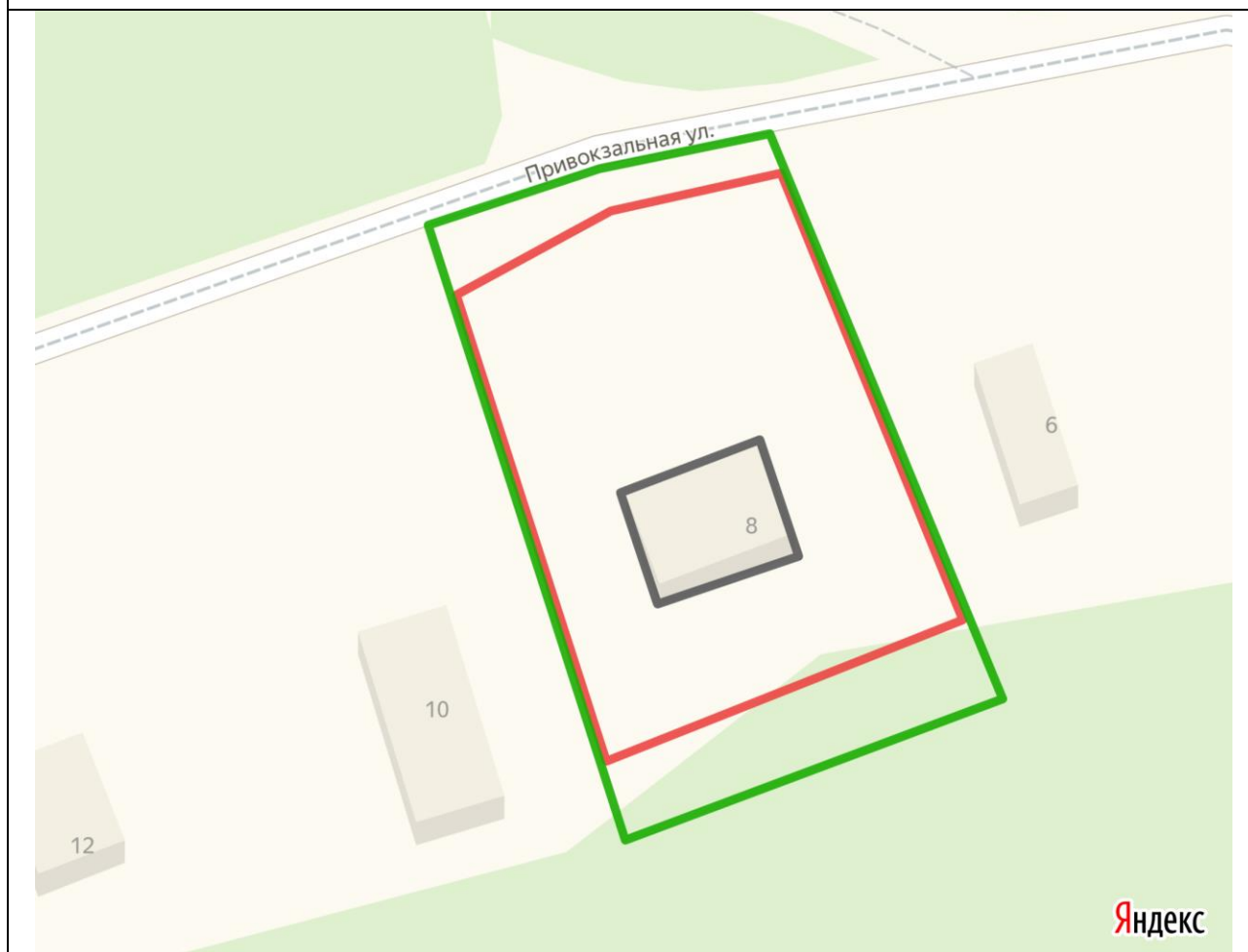
постановлением администрации
 Мирнинского городского
 поселения от 29.10.2019 № 288

СХЕМА

**границ прилегающей территории к зданию индивидуального
 жилого дома № 8 по улице Привокзальная в пгт Мирный Оричевского
 района Кировской области**




1.	Местоположение прилегающей территории (адресные ориентиры)	612085 Кировская область Оричевский район пгт Мирный улица Привокзальная дом № 8
2.	Кадастровый номер объекта, по отношению к которому устанавливается прилегающая территория (при наличии)	43:24:010308:246
3.	Сведения о собственнике и (или) ином законном владельце здания, строения, сооружения, земельного участка, а также уполномоченном лице	-
4.	Площадь прилегающей территории (квадратные метры)	270
5.	Наличие объектов (в том числе благоустройства), расположенных на прилегающей территории с их описанием	-
6.	Описание характерных точек границ прилегающей территории (ориентиры для определения границ прилегающей территории по сторонам света и расстояния от объекта до границ прилегающей территории), координаты характерных точек границ (при их наличии)	Северная граница прилегающей территории проходит вдоль дороги ул. Привокзальной (L ≈ 30 м) Восточная граница проходит по существующему забору между домами № 8 и № 6 по ул. Привокзальной (L ≈ 53 м) Южная граница проходит на расстоянии 6 м от существующего забора (L ≈ 34 м) Западная граница проходит по существующему забору между домами № 8 и № 10 по ул. Привокзальной (L ≈ 56 м)

Графическая часть



Масштаб 1:400

Условные обозначения:

	отображается зелёным цветом - граница прилегающей территории
43:24:010308:246	кадастровый номер земельного участка (объекта недвижимости), по отношению к которому устанавливается прилегающая территория (при наличии)
	отображается красным цветом - граница образованного земельного участка; в случае если земельный участок не образован, но имеется ограждение, то граница ограждения, а случае отсутствия ограждения – граница объекта (дома, нежилого здания, строения, сооружения, нестационарного объекта)
	отображается черным цветом – граница и форма объекта

Приложение № 9

УТВЕРЖДЕНА

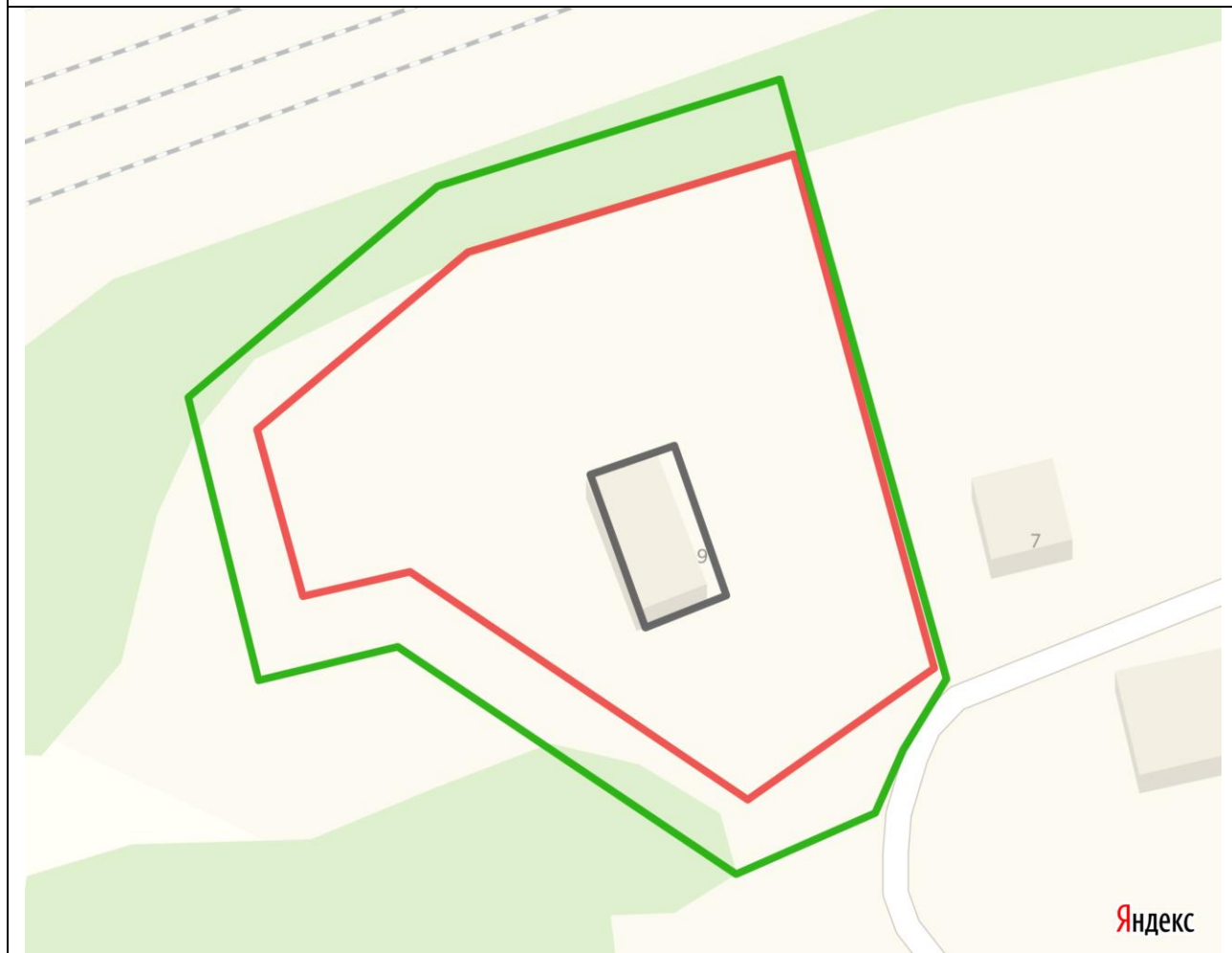
постановлением администрации
 Мирнинского городского
 поселения от 29.10.2019 № 288

СХЕМА

**границ прилегающей территории к зданию индивидуального
 жилого дома № 9 по улице Привокзальная в пгт Мирный Орчевского
 района Кировской области**




1.	Местоположение прилегающей территории (адресные ориентиры)	612085 Кировская область Орчевский район пгт Мирный улица Привокзальная дом № 9
2.	Кадастровый номер объекта, по отношению к которому устанавливается прилегающая территория (при наличии)	43:24:010308:1
3.	Сведения о собственнике и (или) ином законном владельце здания, строения, сооружения, земельного участка, а также уполномоченном лице	-
4.	Площадь прилегающей территории (квадратные метры)	1140
5.	Наличие объектов (в том числе благоустройства), расположенных на прилегающей территории с их описанием	-
6.	Описание характерных точек границ прилегающей территории (ориентиры для определения границ прилегающей территории по сторонам света и расстояния от объекта до границ прилегающей территории), координаты характерных точек границ (при их наличии)	Восточная граница прилегающей территории проходит по существующему забору между домами № 9 и № 7 по ул. Привокзальной (L ≈ 62 м) С трех других сторон по периметру граница проходит на расстоянии 6 м от существующего забора. (L ≈ 188 м)

Графическая часть



Масштаб 1:400

Условные обозначения:

	отображается зелёным цветом - граница прилегающей территории
43:24:010308:1	кадастровый номер земельного участка (объекта недвижимости), по отношению к которому устанавливается прилегающая территория (при наличии)
	отображается красным цветом - граница образованного земельного участка; в случае если земельный участок не образован, но имеется ограждение, то граница ограждения, а случае отсутствия ограждения – граница объекта (дома, нежилого здания, строения, сооружения, нестационарного объекта)
	отображается черным цветом – граница и форма объекта

Приложение № 10

УТВЕРЖДЕНА

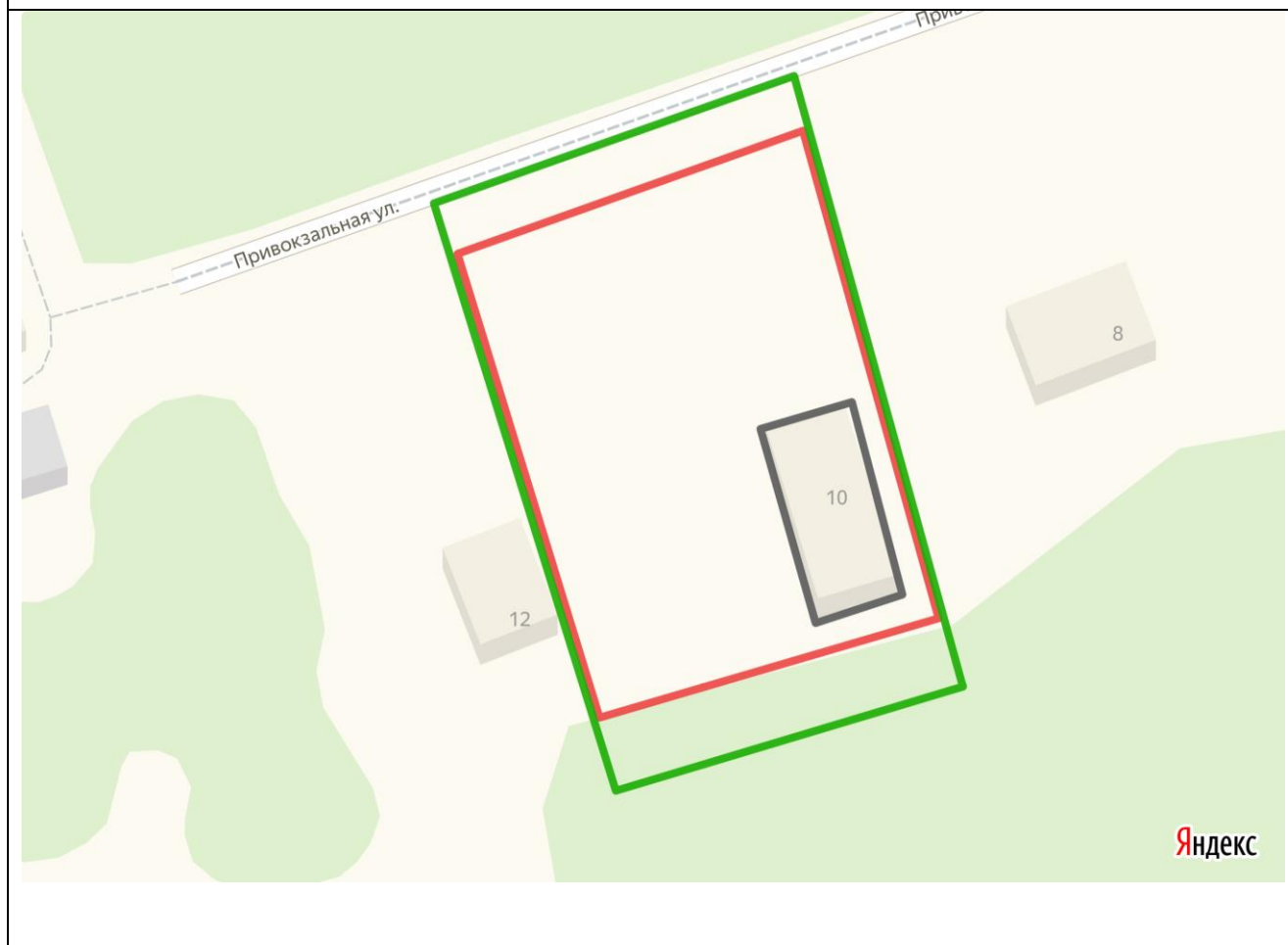
постановлением администрации
 Мирнинского городского
 поселения от 29.10.2019 № 288

СХЕМА

**границ прилегающей территории к зданию индивидуального
 жилого дома № 10 по улице Привокзальная в пгт Мирный Орчевского
 района Кировской области**




1.	Местоположение прилегающей территории (адресные ориентиры)	612085 Кировская область Орчевский район пгт Мирный улица Привокзальная дом № 10
2.	Кадастровый номер объекта, по отношению к которому устанавливается прилегающая территория (при наличии)	43:24:010308:419
3.	Сведения о собственнике и (или) ином законном владельце здания, строения, сооружения, земельного участка, а также уполномоченном лице	-
4.	Площадь прилегающей территории (квадратные метры)	330
5.	Наличие объектов (в том числе благоустройства), расположенных на прилегающей территории с их описанием	-
6.	Описание характерных точек границ прилегающей территории (ориентиры для определения границ прилегающей территории по сторонам света и расстояния от объекта до границ прилегающей территории), координаты характерных точек границ (при их наличии)	Северная граница прилегающей территории проходит вдоль дороги ул. Привокзальной (L ≈ 37 м) Восточная граница проходит вдоль существующего забора между домами № 10 и № 8 по ул. Привокзальной (L ≈ 61 м) Южная граница проходит на расстоянии 6 м от существующего забора (L ≈ 35 м) Западная граница проходит по существующему забору между домами № 10 и № 12 по ул. Привокзальной (L ≈ 60 м)

Графическая часть



Масштаб 1:400

Условные обозначения:

	отображается зелёным цветом - граница прилегающей территории
43:24:010308:419	кадастровый номер земельного участка (объекта недвижимости), по отношению к которому устанавливается прилегающая территория (при наличии)
	отображается красным цветом - граница образованного земельного участка; в случае если земельный участок не образован, но имеется ограждение, то граница ограждения, а случае отсутствия ограждения – граница объекта (дома, нежилого здания, строения, сооружения, нестационарного объекта)
	отображается черным цветом – граница и форма объекта

Приложение № 11

УТВЕРЖДЕНА

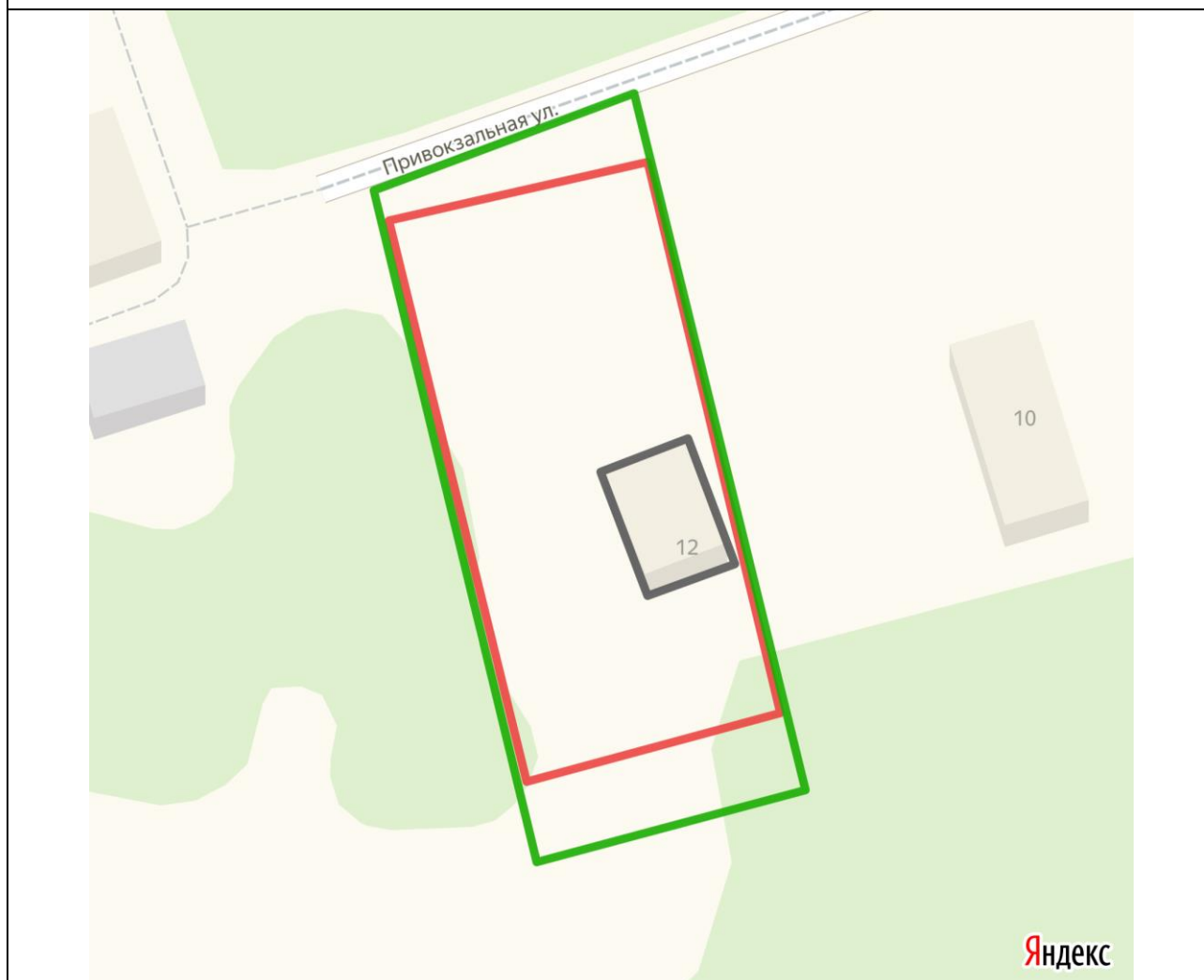
постановлением администрации
 Мирнинского городского
 поселения от 29.10.2019 № 288

СХЕМА

**границ прилегающей территории к зданию индивидуального
 жилого дома № 12 по улице Привокзальная в пгт Мирный Орчевского
 района Кировской области**




1.	Местоположение прилегающей территории (адресные ориентиры)	612085 Кировская область Орчевский район пгт Мирный улица Привокзальная дом № 12
2.	Кадастровый номер объекта, по отношению к которому устанавливается прилегающая территория (при наличии)	43:24:010308:244
3.	Сведения о собственнике и (или) ином законном владельце здания, строения, сооружения, земельного участка, а также уполномоченном лице	-
4.	Площадь прилегающей территории (квадратные метры)	240
5.	Наличие объектов (в том числе благоустройства), расположенных на прилегающей территории с их описанием	-
6.	Описание характерных точек границ прилегающей территории (ориентиры для определения границ прилегающей территории по сторонам света и расстояния от объекта до границ прилегающей территории), координаты характерных точек границ (при их наличии)	Северная граница прилегающей территории проходит вдоль дороги ул. Привокзальной (L ≈ 25 м) Восточная граница прилегающей территории проходит по существующему забору между домами № 12 и № 10 по ул. Привокзальной (L ≈ 66 м) Южная граница проходит на расстоянии 6 м от существующего забора (L ≈ 25 м) Западная граница проходит по существующему забору (L ≈ 64 м)

Графическая часть



Масштаб 1:400

Условные обозначения:

	отображается зелёным цветом - граница прилегающей территории
43:24:010308:244	кадастровый номер земельного участка (объекта недвижимости), по отношению к которому устанавливается прилегающая территория (при наличии)
	отображается красным цветом - граница образованного земельного участка; в случае если земельный участок не образован, но имеется ограждение, то граница ограждения, а случае отсутствия ограждения – граница объекта (дома, нежилого здания, строения, сооружения, нестационарного объекта)
	отображается черным цветом – граница и форма объекта

Приложение № 12

УТВЕРЖДЕНА

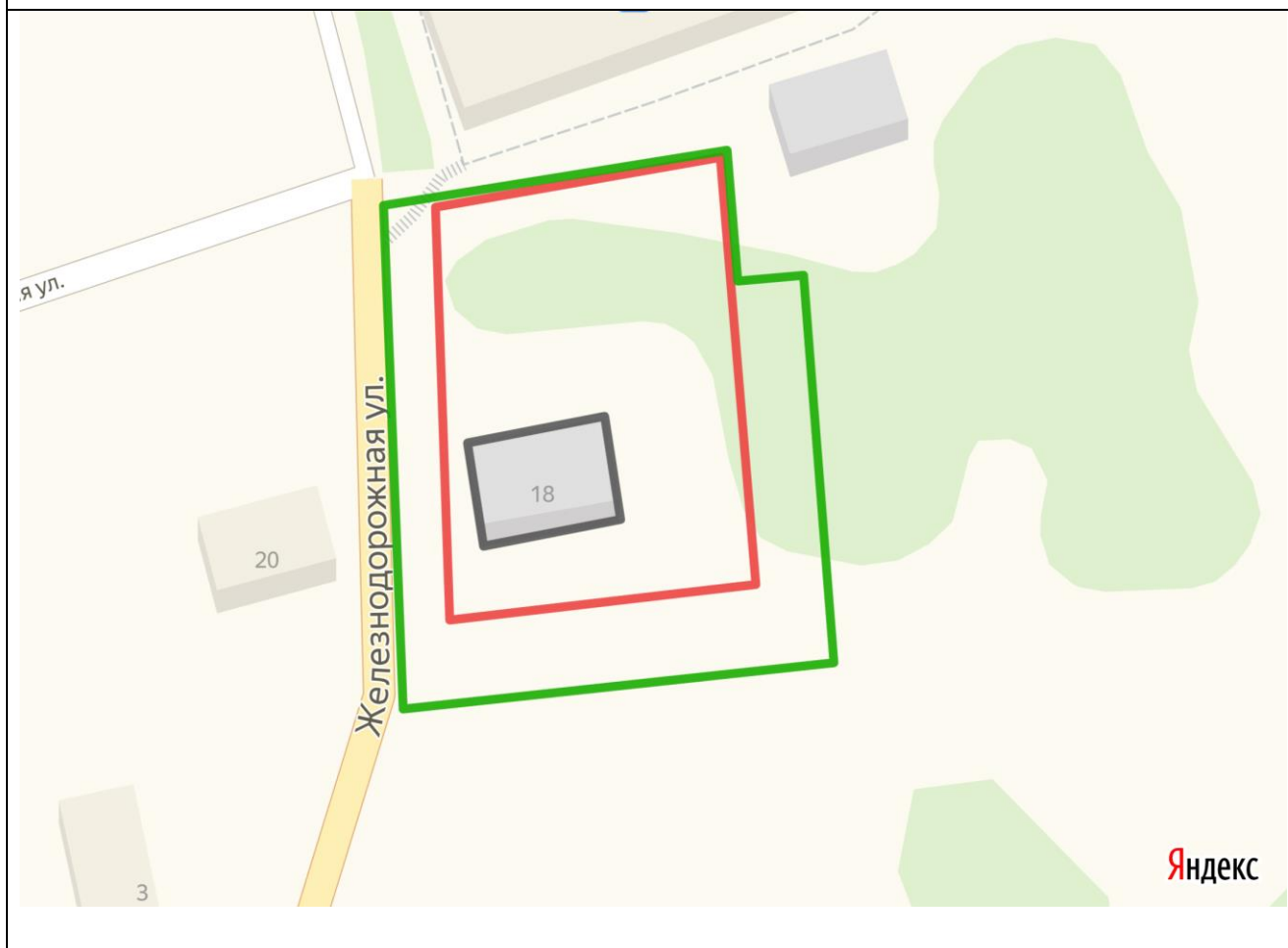
постановлением администрации
 Мирнинского городского
 поселения от 29.10.2019 № 288

СХЕМА

**границ прилегающей территории к зданию индивидуального
 жилого дома № 18 по улице Привокзальная в пгт Мирный Орчевского
 района Кировской области**




1.	Местоположение прилегающей территории (адресные ориентиры)	612085 Кировская область Орчевский район пгт Мирный улица Привокзальная дом № 18
2.	Кадастровый номер объекта, по отношению к которому устанавливается прилегающая территория (при наличии)	43:24:010308:52
3.	Сведения о собственнике и (или) ином законном владельце здания, строения, сооружения, земельного участка, а также уполномоченном лице	-
4.	Площадь прилегающей территории (квадратные метры)	600
5.	Наличие объектов (в том числе благоустройства), расположенных на прилегающей территории с их описанием	-
6.	Описание характерных точек границ прилегающей территории (ориентиры для определения границ прилегающей территории по сторонам света и расстояния от объекта до границ прилегающей территории), координаты характерных точек границ (при их наличии)	Северная граница прилегающей территории проходит по границе земельного участка с КН 43:24:010308:52 (L ≈ 30 м) Восточная граница проходит на расстоянии 6 м от границы земельного участка с КН 43:24:010308:52, исключая территорию около служебных построек ОАО «РЖД» (L ≈ 50 м) Южная граница проходит на расстоянии 6 м от границы земельного участка с КН 43:24:010308:52 (L ≈ 37 м) Западная граница проходит вдоль дороги ул. Железнодорожная (L ≈ 44 м)

Графическая часть



Масштаб 1:400

Условные обозначения:

	отображается зелёным цветом - граница прилегающей территории
43:24:010308:52	кадастровый номер земельного участка (объекта недвижимости), по отношению к которому устанавливается прилегающая территория (при наличии)
	отображается красным цветом - граница образованного земельного участка; в случае если земельный участок не образован, но имеется ограждение, то граница ограждения, а случае отсутствия ограждения – граница объекта (дома, нежилого здания, строения, сооружения, нестационарного объекта)
	отображается черным цветом – граница и форма объекта

Приложение № 13

УТВЕРЖДЕНА

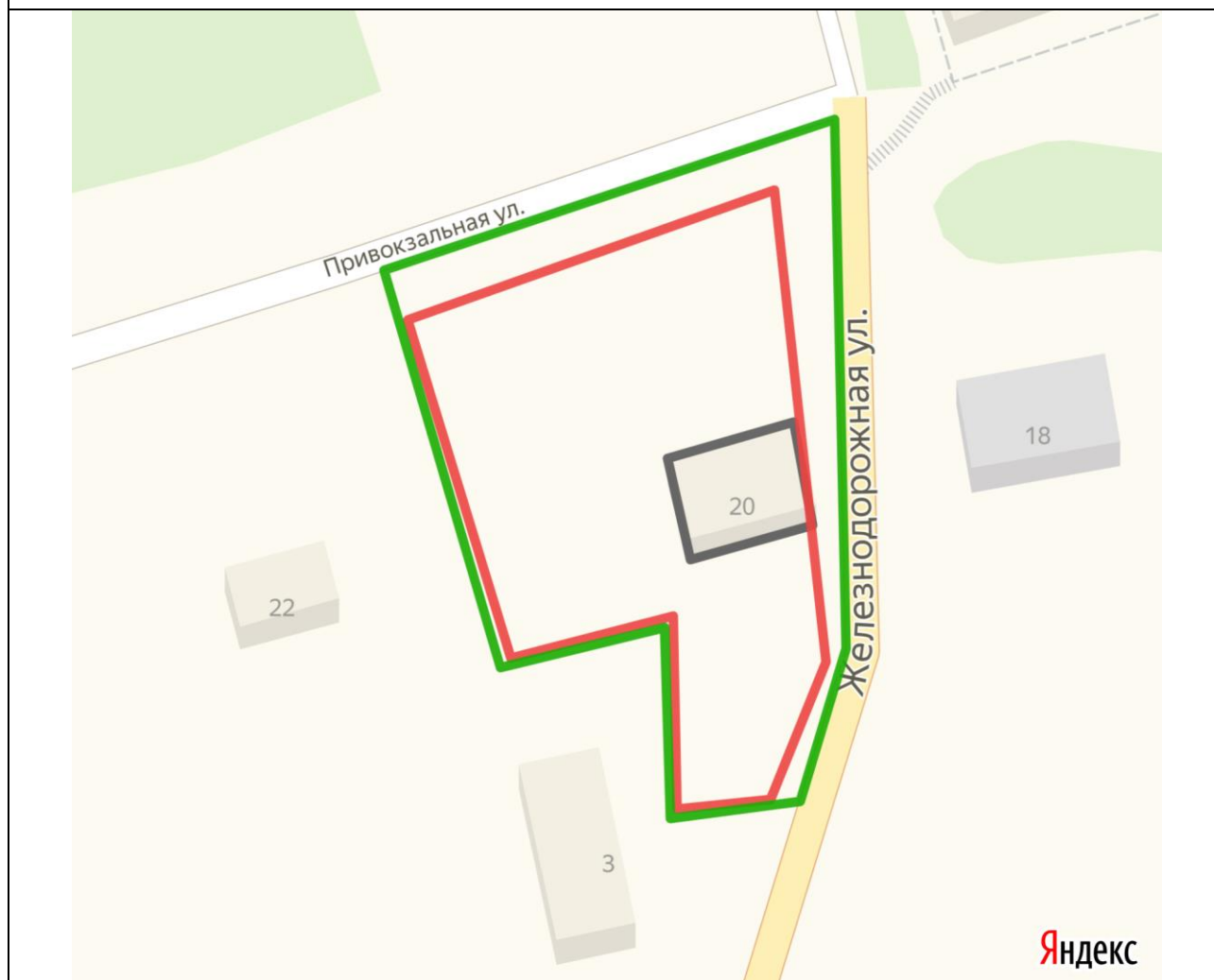
постановлением администрации
 Мирнинского городского
 поселения от 29.10.2019 № 288

СХЕМА

**границ прилегающей территории к зданию индивидуального
 жилого дома № 20 по улице Привокзальная в пгт Мирный Орчевского
 района Кировской области**




1.	Местоположение прилегающей территории (адресные ориентиры)	612085 Кировская область Орчевский район пгт Мирный улица Привокзальная дом № 20
2.	Кадастровый номер объекта, по отношению к которому устанавливается прилегающая территория (при наличии)	43:24:010308:15
3.	Сведения о собственнике и (или) ином законном владельце здания, строения, сооружения, земельного участка, а также уполномоченном лице	-
4.	Площадь прилегающей территории (квадратные метры)	280
5.	Наличие объектов (в том числе благоустройства), расположенных на прилегающей территории с их описанием	-
6.	Описание характерных точек границ прилегающей территории (ориентиры для определения границ прилегающей территории по сторонам света и расстояния от объекта до границ прилегающей территории), координаты характерных точек границ (при их наличии)	Северная граница прилегающей территории проходит вдоль дороги ул. Привокзальной (L ≈ 38 м) Восточная граница проходит вдоль тротуара ул. Железнодорожной (L ≈ 54 м) Южная и западная границы проходят по существующему забору вокруг дома № 20 по ул. Привокзальной. (L ≈ 71 м)

Графическая часть



Масштаб 1:400

Условные обозначения:

	отображается зелёным цветом - граница прилегающей территории
43:24:010308:15	кадастровый номер земельного участка (объекта недвижимости), по отношению к которому устанавливается прилегающая территория (при наличии)
	отображается красным цветом - граница образованного земельного участка; в случае если земельный участок не образован, но имеется ограждение, то граница ограждения, а случае отсутствия ограждения – граница объекта (дома, нежилого здания, строения, сооружения, нестационарного объекта)
	отображается черным цветом – граница и форма объекта

Приложение № 14

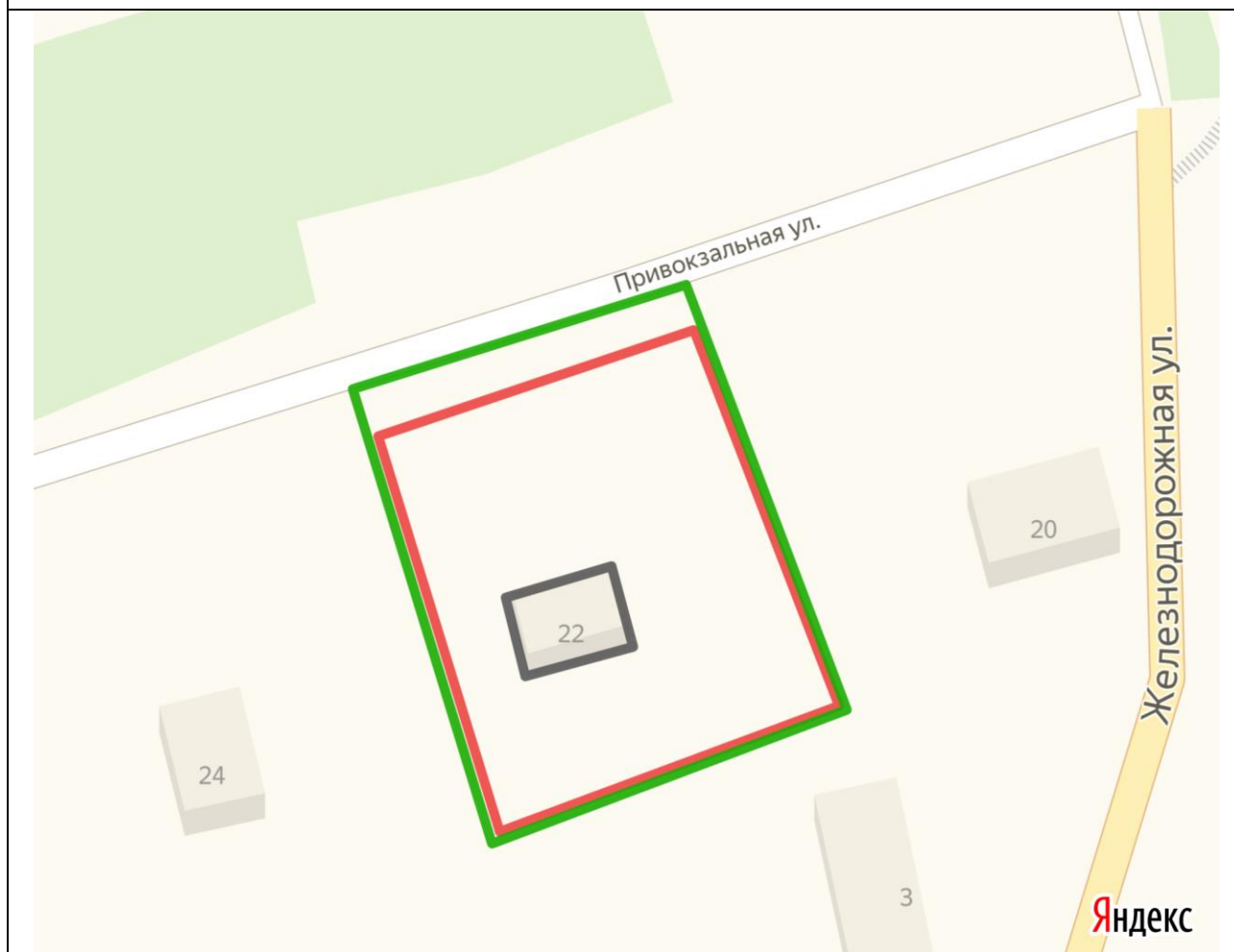
УТВЕРЖДЕНА
 постановлением администрации
 Мирнинского городского
 поселения от 29.10.2019 № 288

СХЕМА

**границ прилегающей территории к зданию индивидуального
 жилого дома № 22 по улице Привокзальная в пгт Мирный Орчевского
 района Кировской области**




1.	Местоположение прилегающей территории (адресные ориентиры)	612085 Кировская область Орчевский район пгт Мирный улица Привокзальная дом № 22
2.	Кадастровый номер объекта, по отношению к которому устанавливается прилегающая территория (при наличии)	43:24:010308:214
3.	Сведения о собственнике и (или) ином законном владельце здания, строения, сооружения, земельного участка, а также уполномоченном лице	-
4.	Площадь прилегающей территории (квадратные метры)	70
5.	Наличие объектов (в том числе благоустройства), расположенных на прилегающей территории с их описанием	-
6.	Описание характерных точек границ прилегающей территории (ориентиры для определения границ прилегающей территории по сторонам света и расстояния от объекта до границ прилегающей территории), координаты характерных точек границ (при их наличии)	Северная граница прилегающей территории проходит вдоль автомобильной стоянки и дороги ул. Привокзальной (L ≈ 26 м). С трех других сторон по периметру граница проходит по существующему забору вокруг дома № 22 по ул. Привокзальной (L ≈ 101 м)

Графическая часть



Масштаб 1:400

Условные обозначения:

	отображается зелёным цветом - граница прилегающей территории
43:24:010308:214	кадастровый номер земельного участка (объекта недвижимости), по отношению к которому устанавливается прилегающая территория (при наличии)
	отображается красным цветом - граница образованного земельного участка; в случае если земельный участок не образован, но имеется ограждение, то граница ограждения, а случае отсутствия ограждения – граница объекта (дома, нежилого здания, строения, сооружения, нестационарного объекта)
	отображается черным цветом – граница и форма объекта

Приложение № 15

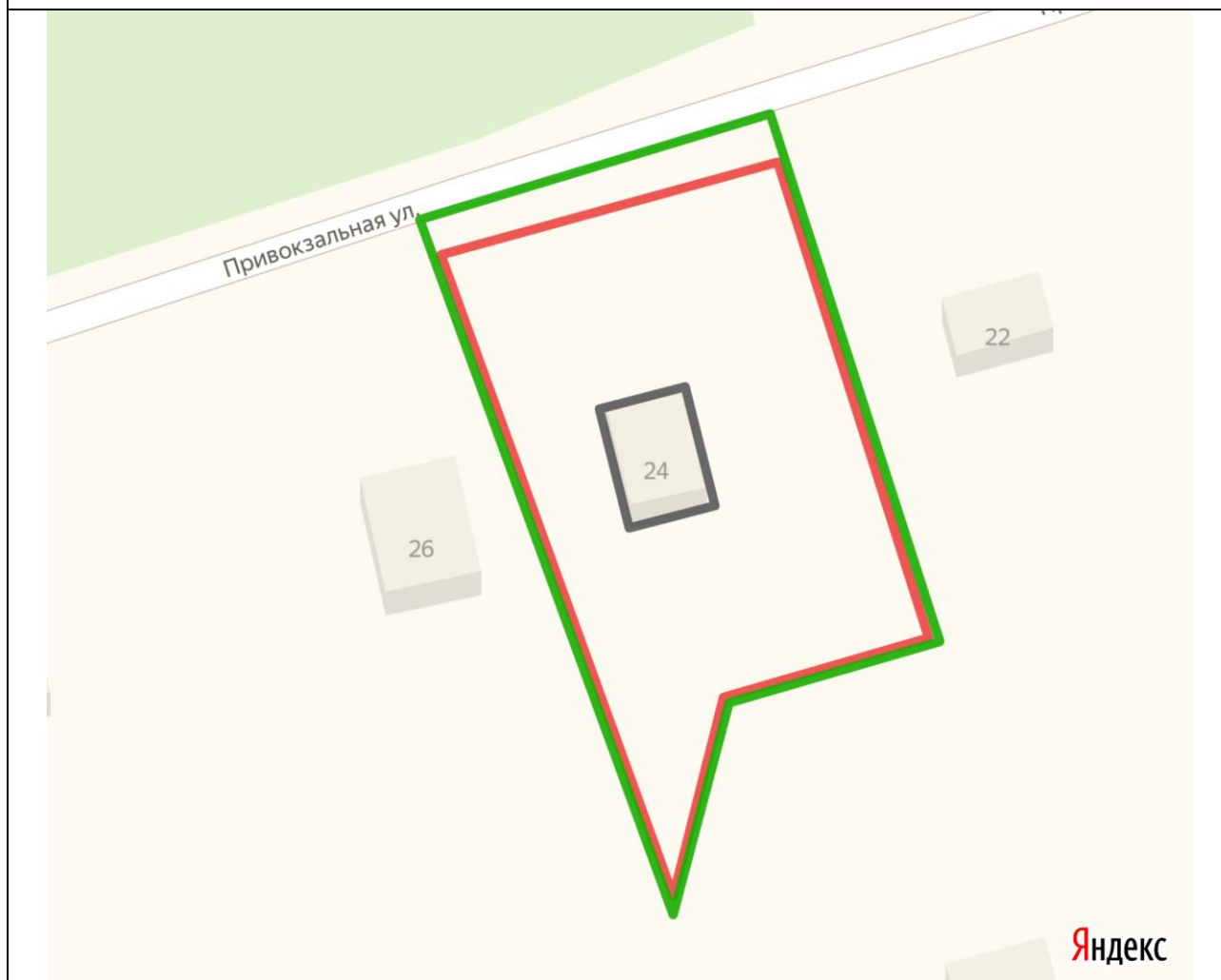
УТВЕРЖДЕНА
 постановлением администрации
 Мирнинского городского
 поселения от 29.10.2019 № 288

СХЕМА

**границ прилегающей территории к зданию индивидуального
 жилого дома № 24 по улице Привокзальная в пгт Мирный Орчевского
 района Кировской области**




1.	Местоположение прилегающей территории (адресные ориентиры)	612085 Кировская область Орчевский район пгт Мирный улица Привокзальная дом № 24
2.	Кадастровый номер объекта, по отношению к которому устанавливается прилегающая территория (при наличии)	43:24:010308:421
3.	Сведения о собственнике и (или) ином законном владельце здания, строения, сооружения, земельного участка, а также уполномоченном лице	-
4.	Площадь прилегающей территории (квадратные метры)	75
5.	Наличие объектов (в том числе благоустройства), расположенных на прилегающей территории с их описанием	-
6.	Описание характерных точек границ прилегающей территории (ориентиры для определения границ прилегающей территории по сторонам света и расстояния от объекта до границ прилегающей территории), координаты характерных точек границ (при их наличии)	Северная граница прилегающей территории проходит вдоль дороги ул. Привокзальной. (L ≈ 30 м) С трех других сторон по периметру граница проходит по существующему забору вокруг дома № 24 по ул. Привокзальной (L ≈ 140 м)

Графическая часть



Масштаб 1:400

Условные обозначения:

	отображается зелёным цветом - граница прилегающей территории
43:24:010308:421	кадастровый номер земельного участка (объекта недвижимости), по отношению к которому устанавливается прилегающая территория (при наличии)
	отображается красным цветом - граница образованного земельного участка; в случае если земельный участок не образован, но имеется ограждение, то граница ограждения, а случае отсутствия ограждения – граница объекта (дома, нежилого здания, строения, сооружения, нестационарного объекта)
	отображается черным цветом – граница и форма объекта

Приложение № 16

УТВЕРЖДЕНА

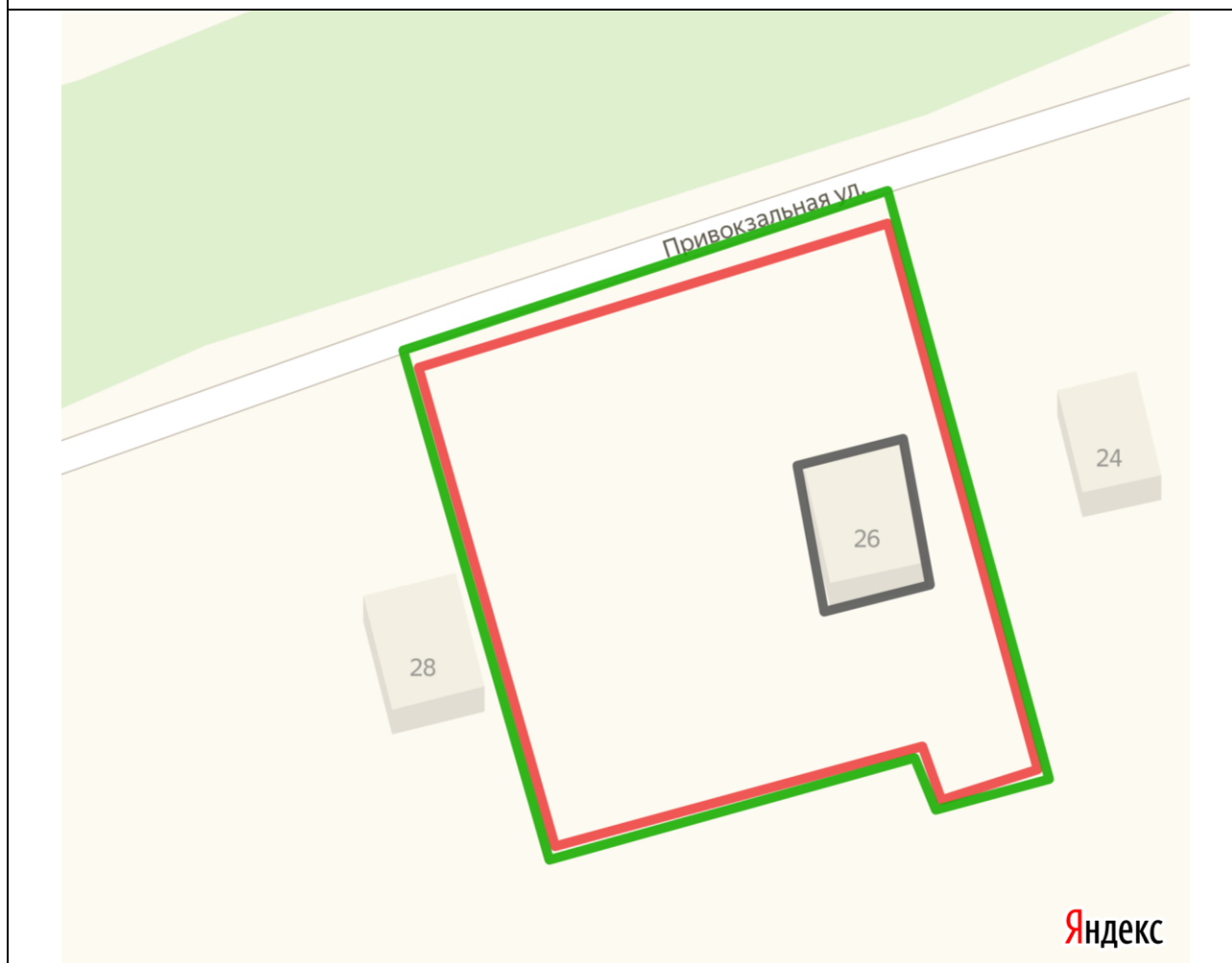
постановлением администрации
 Мирнинского городского
 поселения от 29.10.2019 № 288

СХЕМА

**границ прилегающей территории к зданию индивидуального
 жилого дома № 26 по улице Привокзальная в пгт Мирный Орчевского
 района Кировской области**




1.	Местоположение прилегающей территории (адресные ориентиры)	612085 Кировская область Орчевский район пгт Мирный улица Привокзальная дом № 26
2.	Кадастровый номер объекта, по отношению к которому устанавливается прилегающая территория (при наличии)	43:24:010308:216
3.	Сведения о собственнике и (или) ином законном владельце здания, строения, сооружения, земельного участка, а также уполномоченном лице	-
4.	Площадь прилегающей территории (квадратные метры)	45
5.	Наличие объектов (в том числе благоустройства), расположенных на прилегающей территории с их описанием	-
6.	Описание характерных точек границ прилегающей территории (ориентиры для определения границ прилегающей территории по сторонам света и расстояния от объекта до границ прилегающей территории), координаты характерных точек границ (при их наличии)	Северная граница прилегающей территории проходит вдоль дороги ул. Привокзальной (L ≈ 40 м) С трех других сторон по периметру граница проходит по существующему забору вокруг дома № 26 по ул. Привокзальной (L ≈ 135 м)

Графическая часть



Масштаб 1:400

Условные обозначения:

	отображается зелёным цветом - граница прилегающей территории
43:24:010308:216	кадастровый номер земельного участка (объекта недвижимости), по отношению к которому устанавливается прилегающая территория (при наличии)
	отображается красным цветом - граница образованного земельного участка; в случае если земельный участок не образован, но имеется ограждение, то граница ограждения, а случае отсутствия ограждения – граница объекта (дома, нежилого здания, строения, сооружения, нестационарного объекта)
	отображается черным цветом – граница и форма объекта

Приложение № 17

УТВЕРЖДЕНА

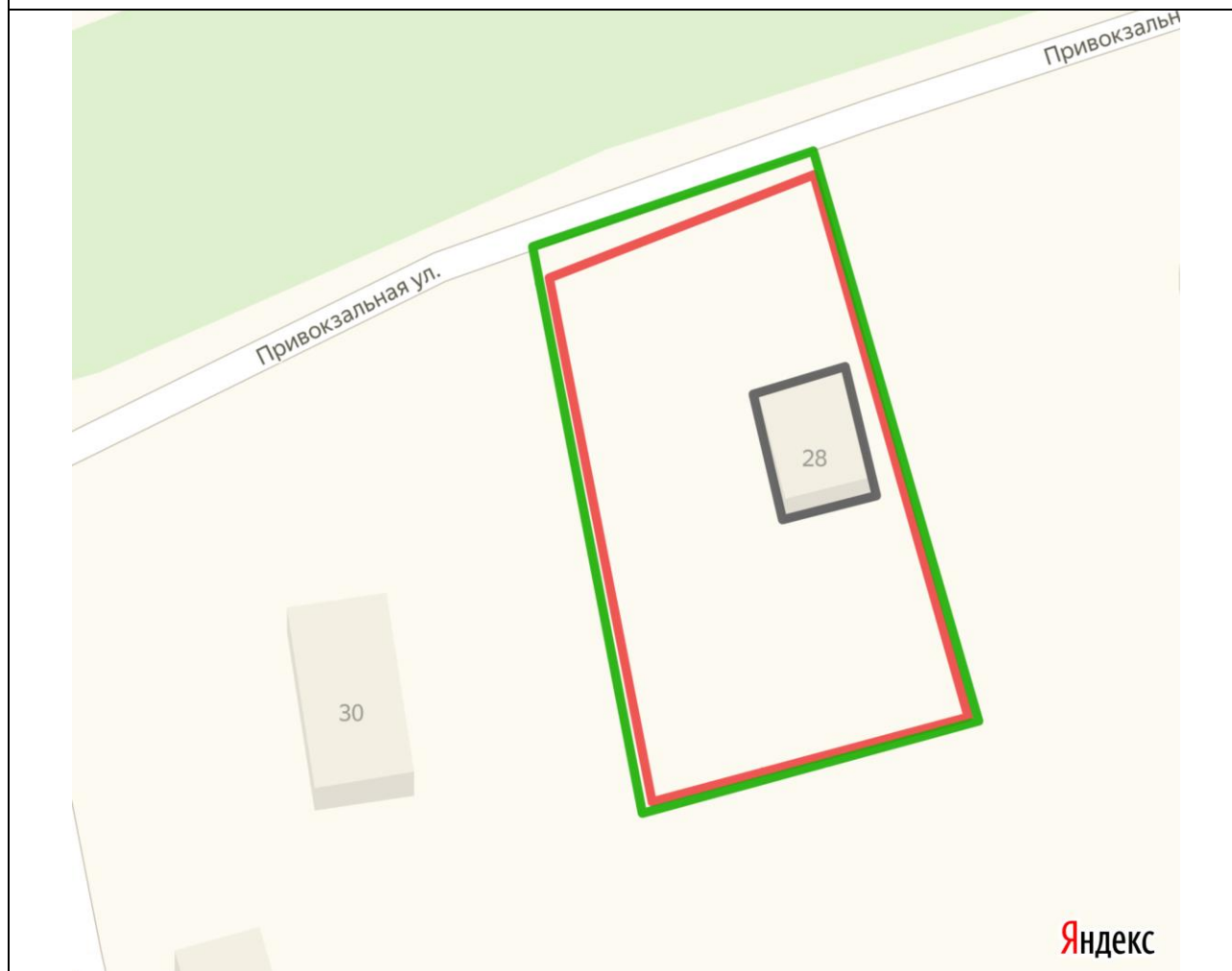
постановлением администрации
 Мирнинского городского
 поселения от 29.10.2019 № 288

СХЕМА

**границ прилегающей территории к зданию индивидуального
 жилого дома № 28 по улице Привокзальная в пгт Мирный Орчевского
 района Кировской области**




1.	Местоположение прилегающей территории (адресные ориентиры)	612085 Кировская область Орчевский район пгт Мирный улица Привокзальная дом № 28
2.	Кадастровый номер объекта, по отношению к которому устанавливается прилегающая территория (при наличии)	43:24:010308:20
3.	Сведения о собственнике и (или) ином законном владельце здания, строения, сооружения, земельного участка, а также уполномоченном лице	-
4.	Площадь прилегающей территории (квадратные метры)	50
5.	Наличие объектов (в том числе благоустройства), расположенных на прилегающей территории с их описанием	-
6.	Описание характерных точек границ прилегающей территории (ориентиры для определения границ прилегающей территории по сторонам света и расстояния от объекта до границ прилегающей территории), координаты характерных точек границ (при их наличии)	Северная граница прилегающей территории проходит вдоль дороги ул. Привокзальной (L ≈ 25 м) С трех других сторон по периметру граница проходит по существующему забору вокруг дома № 28 по ул. Привокзальной (L ≈ 126 м)

Графическая часть



Масштаб 1:400

Условные обозначения:

	отображается зелёным цветом - граница прилегающей территории
43:24:010308:20	кадастровый номер земельного участка (объекта недвижимости), по отношению к которому устанавливается прилегающая территория (при наличии)
	отображается красным цветом - граница образованного земельного участка; в случае если земельный участок не образован, но имеется ограждение, то граница ограждения, а случае отсутствия ограждения – граница объекта (дома, нежилого здания, строения, сооружения, нестационарного объекта)
	отображается черным цветом – граница и форма объекта

Приложение № 18

УТВЕРЖДЕНА

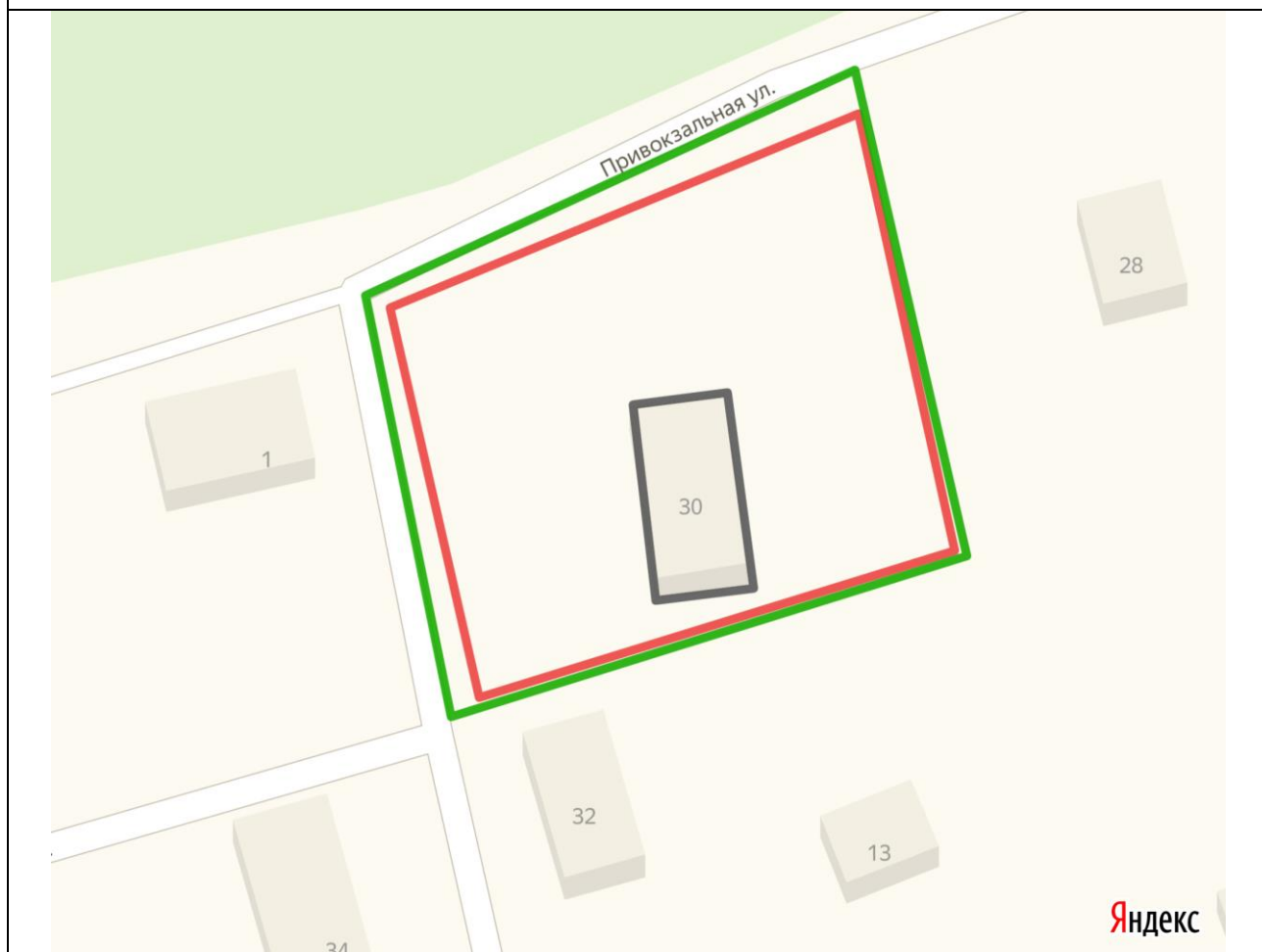
постановлением администрации
 Мирнинского городского
 поселения от 29.10.2019 № 288

СХЕМА

**границ прилегающей территории к зданию индивидуального
 жилого дома № 30 по улице Привокзальная в пгт Мирный Орчевского
 района Кировской области**




1.	Местоположение прилегающей территории (адресные ориентиры)	612085 Кировская область Орчевский район пгт Мирный улица Привокзальная дом № 30
2.	Кадастровый номер объекта, по отношению к которому устанавливается прилегающая территория (при наличии)	43:24:010308:217
3.	Сведения о собственнике и (или) ином законном владельце здания, строения, сооружения, земельного участка, а также уполномоченном лице	-
4.	Площадь прилегающей территории (квадратные метры)	200
5.	Наличие объектов (в том числе благоустройства), расположенных на прилегающей территории с их описанием	-
6.	Описание характерных точек границ прилегающей территории (ориентиры для определения границ прилегающей территории по сторонам света и расстояния от объекта до границ прилегающей территории), координаты характерных точек границ (при их наличии)	Северная граница прилегающей территории проходит вдоль дороги ул. Привокзальной (L ≈ 47 м) Восточная граница проходит по существующему забору между домами № 30 и № 28 по ул. Привокзальной (L ≈ 43 м) Южная граница проходит по существующему забору между домами № 30 и № 32 по ул. Привокзальной (L ≈ 47 м) Западная граница проходит вдоль проезда между домами № 30 и № 1 по ул. Привокзальной (L ≈ 36 м)

Графическая часть



Масштаб 1:400

Условные обозначения:

	отображается зелёным цветом - граница прилегающей территории
43:24:010308:217	кадастровый номер земельного участка (объекта недвижимости), по отношению к которому устанавливается прилегающая территория (при наличии)
	отображается красным цветом - граница образованного земельного участка; в случае если земельный участок не образован, но имеется ограждение, то граница ограждения, а случае отсутствия ограждения – граница объекта (дома, нежилого здания, строения, сооружения, нестационарного объекта)
	отображается черным цветом – граница и форма объекта

Приложение № 19

УТВЕРЖДЕНА

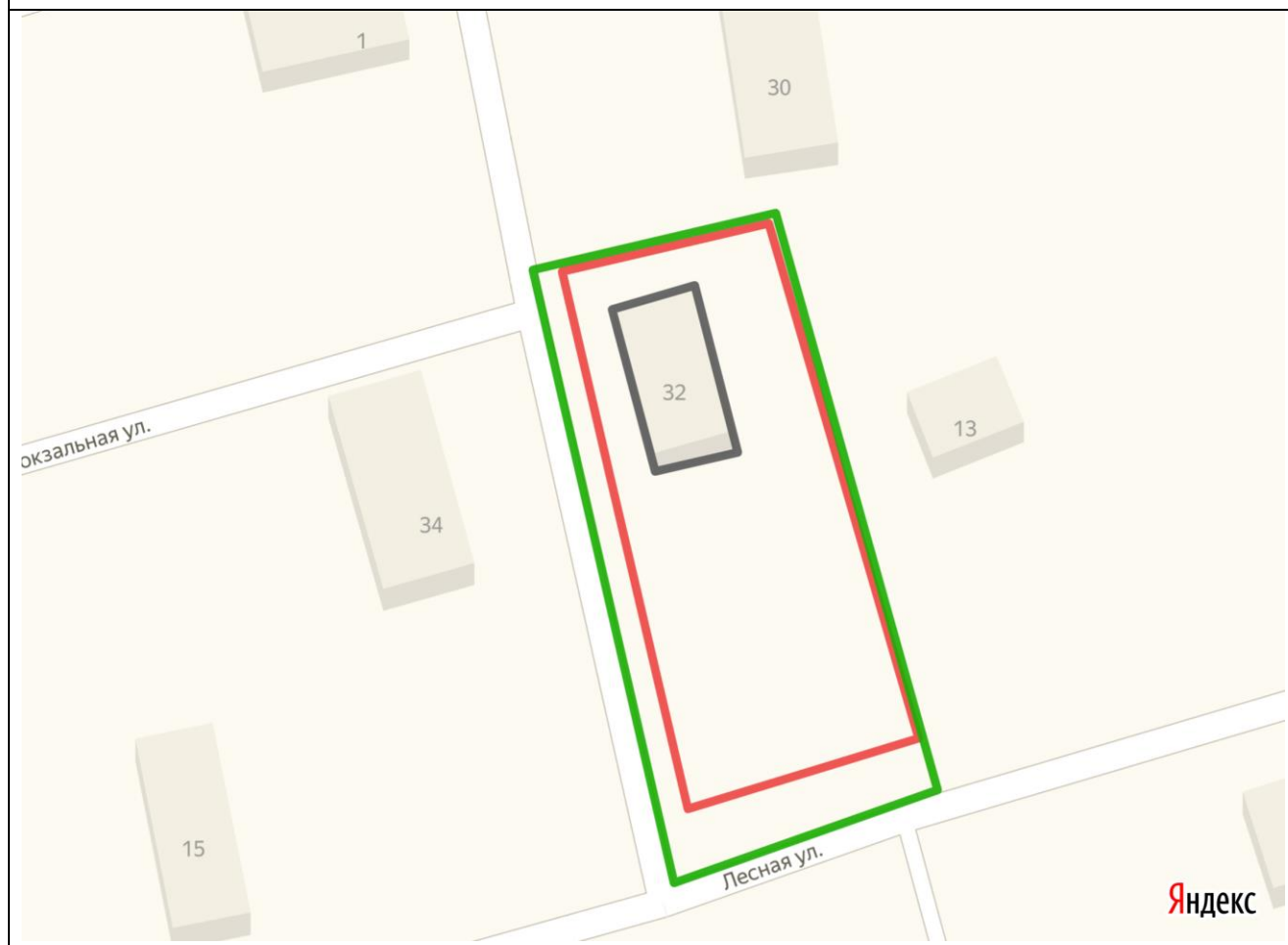
постановлением администрации
 Мирнинского городского
 поселения от 29.10.2019 № 288

СХЕМА

**границ прилегающей территории к зданию индивидуального
 жилого дома № 32 по улице Привокзальная в пгт Мирный Орчевского
 района Кировской области**




1.	Местоположение прилегающей территории (адресные ориентиры)	612085 Кировская область Орчевский район пгт Мирный улица Привокзальная дом № 32
2.	Кадастровый номер объекта, по отношению к которому устанавливается прилегающая территория (при наличии)	43:24:010308:203
3.	Сведения о собственнике и (или) ином законном владельце здания, строения, сооружения, земельного участка, а также уполномоченном лице	-
4.	Площадь прилегающей территории (квадратные метры)	280
5.	Наличие объектов (в том числе благоустройства), расположенных на прилегающей территории с их описанием	-
6.	Описание характерных точек границ прилегающей территории (ориентиры для определения границ прилегающей территории по сторонам света и расстояния от объекта до границ прилегающей территории), координаты характерных точек границ (при их наличии)	Северная граница прилегающей территории проходит по существующему забору между домами № 32 и № 30 по ул. Привокзальной (L ≈ 21 м) Восточная граница проходит по существующему забору между домами № 32 по ул. Привокзальной и № 13 по ул. Лесной (L ≈ 52 м) Южная граница проходит вдоль дороги ул. Лесной (L ≈ 24 м) Западная граница проходит вдоль проезда между домами № 32 и № 34 по ул. Привокзальной (L ≈ 56 м)

Графическая часть



Масштаб 1:400

Условные обозначения:

	отображается зелёным цветом - граница прилегающей территории
43:24:010308:203	кадастровый номер земельного участка (объекта недвижимости), по отношению к которому устанавливается прилегающая территория (при наличии)
	отображается красным цветом - граница образованного земельного участка; в случае если земельный участок не образован, но имеется ограждение, то граница ограждения, а случае отсутствия ограждения – граница объекта (дома, нежилого здания, строения, сооружения, нестационарного объекта)
	отображается черным цветом – граница и форма объекта

Приложение № 20

УТВЕРЖДЕНА

постановлением администрации
 Мирнинского городского
 поселения от 29.10.2019 № 288

СХЕМА

**границ прилегающей территории к зданию индивидуального
 жилого дома № 34 по улице Привокзальная в пгт Мирный Орчевского
 района Кировской области**




1.	Местоположение прилегающей территории (адресные ориентиры)	612085 Кировская область Орчевский район пгт Мирный улица Привокзальная дом № 34
2.	Кадастровый номер объекта, по отношению к которому устанавливается прилегающая территория (при наличии)	43:24:010308:202
3.	Сведения о собственнике и (или) ином законном владельце здания, строения, сооружения, земельного участка, а также уполномоченном лице	-
4.	Площадь прилегающей территории (квадратные метры)	230
5.	Наличие объектов (в том числе благоустройства), расположенных на прилегающей территории с их описанием	-
6.	Описание характерных точек границ прилегающей территории (ориентиры для определения границ прилегающей территории по сторонам света и расстояния от объекта до границ прилегающей территории), координаты характерных точек границ (при их наличии)	Северная граница прилегающей территории проходит вдоль дороги ул. Привокзальной (L ≈ 31 м) Восточная граница проходит вдоль проезда между домами № 34 и № 32 по ул. Привокзальной (L ≈ 51 м) Южная граница проходит вдоль дороги ул. Лесной (L ≈ 32 м) Западная граница прилегающей территории проходит по существующему забору между домами № 34 по ул. Привокзальной и № 15 по ул. Лесной (L ≈ 51 м)

Графическая часть



Масштаб 1:400

Условные обозначения:

	отображается зелёным цветом - граница прилегающей территории
43:24:010308:202	кадастровый номер земельного участка (объекта недвижимости), по отношению к которому устанавливается прилегающая территория (при наличии)
	отображается красным цветом - граница образованного земельного участка; в случае если земельный участок не образован, но имеется ограждение, то граница ограждения, а случае отсутствия ограждения – граница объекта (дома, нежилого здания, строения, сооружения, нестационарного объекта)
	отображается черным цветом – граница и форма объекта

Приложение № 21

УТВЕРЖДЕНА

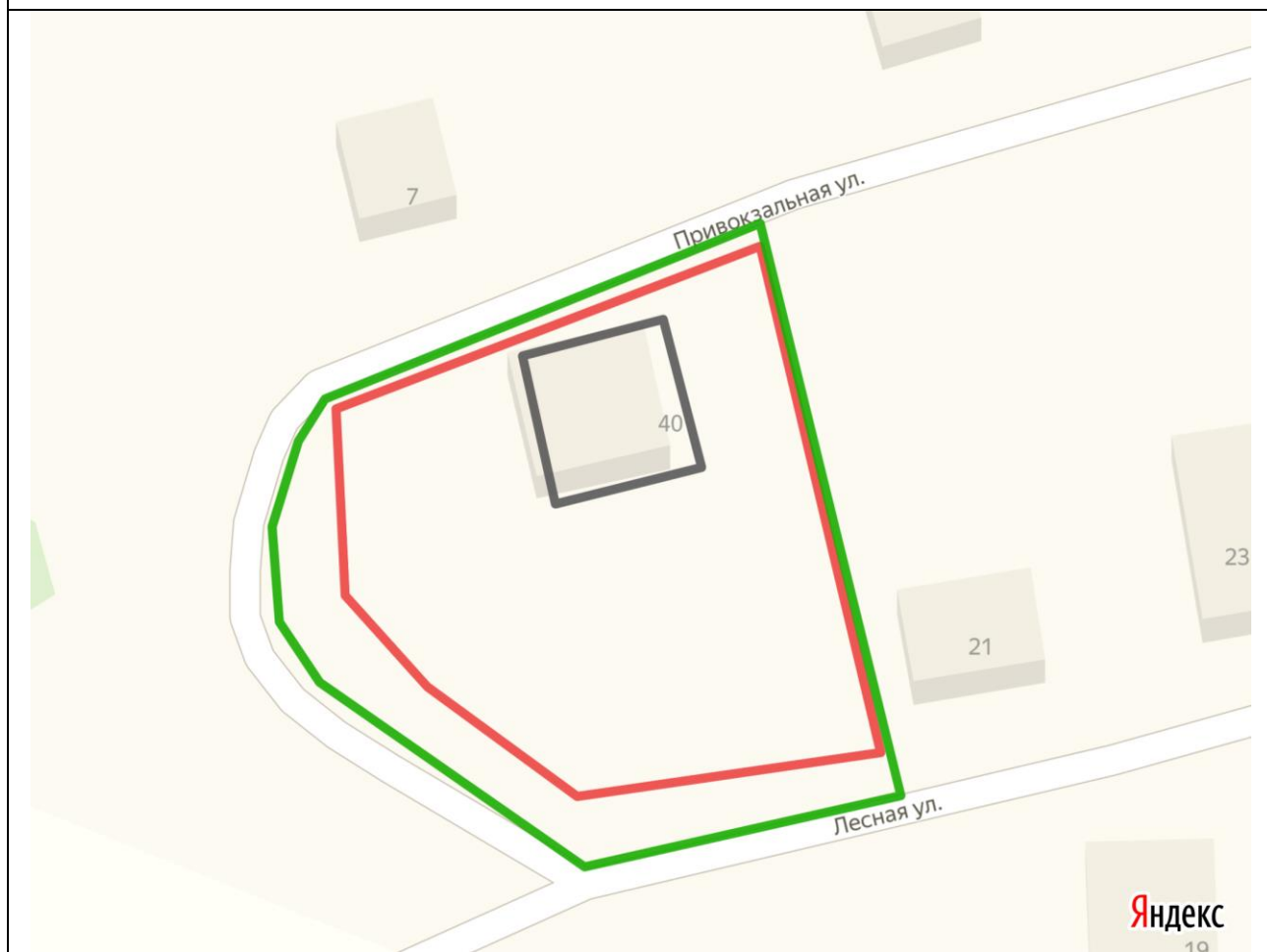
постановлением администрации
 Мирнинского городского
 поселения от 29.10.2019 № 288

СХЕМА

**границ прилегающей территории к зданию индивидуального
 жилого дома № 40 по улице Привокзальная в пгт Мирный Орчевского
 района Кировской области**




1.	Местоположение прилегающей территории (адресные ориентиры)	612085 Кировская область Орчевский район пгт Мирный улица Привокзальная дом № 40
2.	Кадастровый номер объекта, по отношению к которому устанавливается прилегающая территория (при наличии)	43:24:010308:192
3.	Сведения о собственнике и (или) ином законном владельце здания, строения, сооружения, земельного участка, а также уполномоченном лице	-
4.	Площадь прилегающей территории (квадратные метры)	460
5.	Наличие объектов (в том числе благоустройства), расположенных на прилегающей территории с их описанием	-
6.	Описание характерных точек границ прилегающей территории (ориентиры для определения границ прилегающей территории по сторонам света и расстояния от объекта до границ прилегающей территории), координаты характерных точек границ (при их наличии)	Северная граница прилегающей территории проходит вдоль дороги ул. Привокзальной (L ≈ 39 м) Восточная граница проходит по существующему забору между домами № 40 по ул. Привокзальной и № 21 по ул. Лесной (L ≈ 49 м) Южная граница проходит вдоль дороги ул. Лесной (L ≈ 27 м) Западная граница проходит вдоль проезда, соединяющего ул. Привокзальную и ул. Лесную (L ≈ 53 м)

Графическая часть



Масштаб 1:400

Условные обозначения:

	отображается зелёным цветом - граница прилегающей территории
43:24:010308:192	кадастровый номер земельного участка (объекта недвижимости), по отношению к которому устанавливается прилегающая территория (при наличии)
	отображается красным цветом - граница образованного земельного участка; в случае если земельный участок не образован, но имеется ограждение, то граница ограждения, а случае отсутствия ограждения – граница объекта (дома, нежилого здания, строения, сооружения, нестационарного объекта)
	отображается черным цветом – граница и форма объекта

Приложение № 22

УТВЕРЖДЕНА

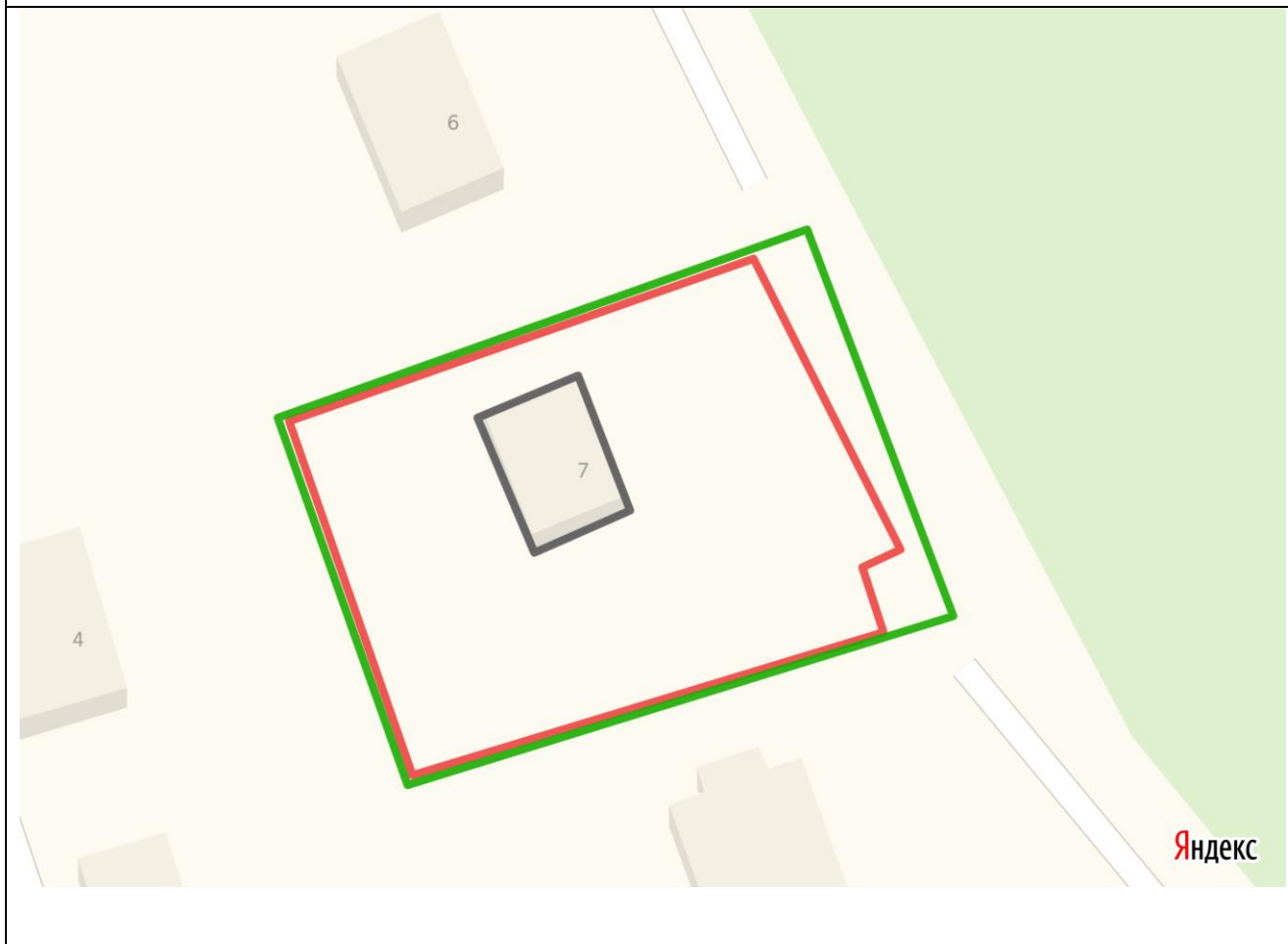
постановлением администрации
 Мирнинского городского
 поселения от 29.10.2019 № 288

СХЕМА

**границ прилегающей территории к зданию индивидуального
 жилого дома № 7 по улице Производственная в пгт Мирный Орчевского
 района Кировской области**




1.	Местоположение прилегающей территории (адресные ориентиры)	612085 Кировская область Орчевский район пгт Мирный улица Производственная дом № 7
2.	Кадастровый номер объекта, по отношению к которому устанавливается прилегающая территория (при наличии)	43:24:310313:146
3.	Сведения о собственнике и (или) ином законном владельце здания, строения, сооружения, земельного участка, а также уполномоченном лице	-
4.	Площадь прилегающей территории (квадратные метры)	210
5.	Наличие объектов (в том числе благоустройства), расположенных на прилегающей территории с их описанием	-
6.	Описание характерных точек границ прилегающей территории (ориентиры для определения границ прилегающей территории по сторонам света и расстояния от объекта до границ прилегающей территории), координаты характерных точек границ (при их наличии)	Восточная граница прилегающей территории проходит на расстоянии 6 м от границы земельного участка 43:24:310313:146 и включает подъезд к дому № 7 по ул. Производственной (L ≈ 39 м) С трех других сторон по периметру граница проходит по существующему забору вокруг дома № 7 по ул. Производственной (L ≈ 144 м)

Графическая часть



Масштаб 1:400

Условные обозначения:

	отображается зелёным цветом - граница прилегающей территории
43:24:310313:146	кадастровый номер земельного участка (объекта недвижимости), по отношению к которому устанавливается прилегающая территория (при наличии)
	отображается красным цветом - граница образованного земельного участка; в случае если земельный участок не образован, но имеется ограждение, то граница ограждения, а случае отсутствия ограждения – граница объекта (дома, нежилого здания, строения, сооружения, нестационарного объекта)
	отображается черным цветом – граница и форма объекта

