

**АДМИНИСТРАЦИЯ МИРНИНСКОГО ГОРОДСКОГО ПОСЕЛЕНИЯ
ОРИЧЕВСКОГО РАЙОНА КИРОВСКОЙ ОБЛАСТИ**

ПОСТАНОВЛЕНИЕ

31.10.2019

№ 291

пгт Мирный

**Об утверждении границ прилегающих территорий
индивидуальных жилых домов в пгт Мирный**

В соответствии с законом Кировской области от 03.12.2018 № 197-ЗО «О порядке определения границ прилегающих территорий для целей благоустройства в Кировской области», Уставом муниципального образования Мирнинское городское поселение, Правилами благоустройства территории Мирнинского городского поселения Оричевского района Кировской области, утвержденными решением Мирнинской поселковой Думы от 19.10.2017 № 2/1 (с изменениями), администрация Мирнинского городского поселения ПОСТАНОВЛЯЕТ:

1. Утвердить границы прилегающих территорий индивидуальных жилых домов, расположенных в пгт Мирный Мирнинского городского поселения:

1.1. для дома № 1 по улице Радченко в пгт Мирный Оричевского района Кировской области согласно приложению № 1;

1.2. для дома № 1А по улице Радченко в пгт Мирный Оричевского района Кировской области согласно приложению № 2;

1.3. для дома № 2 по улице Радченко в пгт Мирный Оричевского района Кировской области согласно приложению № 3;

1.4. для дома № 4 по улице Радченко в пгт Мирный Оричевского района Кировской области согласно приложению № 4;

1.5. для дома № 5 по улице Радченко в пгт Мирный Оричевского района Кировской области согласно приложению № 5;

1.6. для дома № 6 по улице Радченко в пгт Мирный Оричевского района Кировской области согласно приложению № 6;

1.7. для дома № 7 по улице Радченко в пгт Мирный Оричевского района Кировской области согласно приложению № 7;

1.8. для дома № 9 по улице Радченко в пгт Мирный Оричевского района Кировской области согласно приложению № 8;

1.9. для дома № 11 по улице Радченко в пгт Мирный Оричевского района Кировской области согласно приложению № 9;

1.10. для дома № 13 по улице Радченко в пгт Мирный Оричевского района Кировской области согласно приложению № 10;

1.11. для дома № 15 по улице Радченко в пгт Мирный Оричевского района Кировской области согласно приложению № 11;

1.12. для дома № 36 по улице Радченко в пгт Мирный Оричевского района Кировской области согласно приложению № 12;

1.13. для дома № 40 по улице Радченко в пгт Мирный Оричевского района Кировской области согласно приложению № 13;

1.14. для дома № 40А по улице Радченко в пгт Мирный Оричевского района Кировской области согласно приложению № 14;

1.15. для дома № 42 по улице Радченко в пгт Мирный Оричевского района Кировской области согласно приложению № 15;

1.16. для дома № 43 по улице Радченко в пгт Мирный Оричевского района Кировской области согласно приложению № 16;

1.17. для дома № 44 по улице Радченко в пгт Мирный Оричевского района Кировской области согласно приложению № 17;

1.18. для дома № 47 по улице Радченко в пгт Мирный Оричевского

района Кировской области согласно приложению № 18;

1.19. для дома № 48 по улице Радченко в пгт Мирный Оричевского района Кировской области согласно приложению № 19;

1.20. для дома № 49 по улице Радченко в пгт Мирный Оричевского района Кировской области согласно приложению № 20;

1.21. для дома № 51 по улице Радченко в пгт Мирный Оричевского района Кировской области согласно приложению № 21;

1.22. для дома № 53 по улице Радченко в пгт Мирный Оричевского района Кировской области согласно приложению № 22.

2. Опубликовать настоящее постановление в Информационном бюллетене органов местного самоуправления Мирнинского городского поселения Оричевского района Кировской области и разместить на официальном сайте Мирнинского городского поселения.

3. Направить настоящее постановление собственникам жилых помещений.

Исполняющий обязанности главы
администрации Мирнинского
городского поселения

О.В. Мокерова

ПОДГОТОВЛЕНО

Заместитель главы администрации

О.В. Мокерова

Разослать: прокуратура района, собственники жилых домов.

Приложение № 1

УТВЕРЖДЕНА

постановлением администрации
Мирнинского городского
поселения от 31.10.2019 № 291

СХЕМА

**границ прилегающей территории к зданию индивидуального
жилого дома № 1 по улице Радченко в пгт Мирный Орчевского района
Кировской области**




1.	Местоположение прилегающей территории (адресные ориентиры)	612085 Кировская область Орчевский район пгт Мирный улица Радченко дом № 1
2.	Кадастровый номер объекта, по отношению к которому устанавливается прилегающая территория (при наличии)	43:24:310305:196
3.	Сведения о собственнике и (или) ином законном владельце здания, строения, сооружения, земельного участка, а также уполномоченном лице	-
4.	Площадь прилегающей территории (квадратные метры)	160
5.	Наличие объектов (в том числе благоустройства), расположенных на прилегающей территории с их описанием	-
6.	Описание характерных точек границ прилегающей территории (ориентиры для определения границ прилегающей территории по сторонам света и расстояния от объекта до границ прилегающей территории), координаты характерных точек границ (при их наличии)	Южная граница прилегающей территории проходит вдоль дороги ул. Радченко (L ≈ 53 м) С трех других сторон по периметру граница проходит по существующему забору вокруг дома № 1 по ул. Радченко (L ≈ 120 м)

Графическая часть



Масштаб 1:400

Условные обозначения:

	отображается зелёным цветом - граница прилегающей территории
43:24:310305:196	кадастровый номер земельного участка (объекта недвижимости), по отношению к которому устанавливается прилегающая территория (при наличии)
	отображается красным цветом - граница образованного земельного участка; в случае если земельный участок не образован, но имеется ограждение, то граница ограждения, а случае отсутствия ограждения – граница объекта (дома, нежилого здания, строения, сооружения, нестационарного объекта)
	отображается черным цветом – граница и форма объекта

Приложение № 2

УТВЕРЖДЕНА

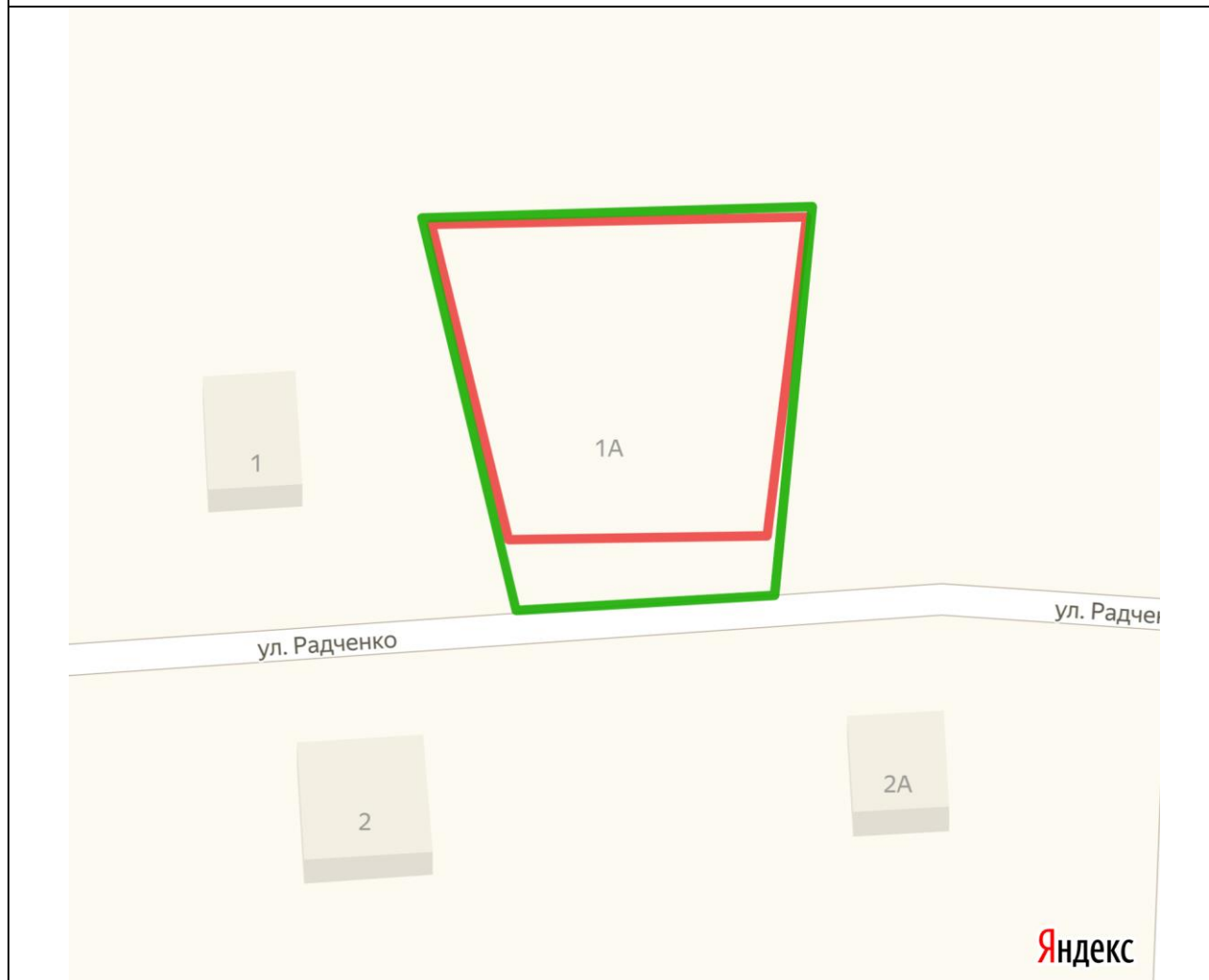
постановлением администрации
 Мирнинского городского
 поселения от 31.10.2019 № 291

СХЕМА

**границ прилегающей территории к зданию индивидуального
 жилого дома № 1А по улице Радченко в пгт Мирный Оричевского района
 Кировской области**




1.	Местоположение прилегающей территории (адресные ориентиры)	612085 Кировская область Оричевский район пгт Мирный улица Радченко дом № 1А
2.	Кадастровый номер объекта, по отношению к которому устанавливается прилегающая территория (при наличии)	43:24:310305:195
3.	Сведения о собственнике и (или) ином законном владельце здания, строения, сооружения, земельного участка, а также уполномоченном лице	-
4.	Площадь прилегающей территории (квадратные метры)	70
5.	Наличие объектов (в том числе благоустройства), расположенных на прилегающей территории с их описанием	-
6.	Описание характерных точек границ прилегающей территории (ориентиры для определения границ прилегающей территории по сторонам света и расстояния от объекта до границ прилегающей территории), координаты характерных точек границ (при их наличии)	Южная граница прилегающей территории проходит вдоль дороги ул. Радченко (L ≈ 21 м) С трех других сторон по периметру граница проходит по существующему забору вокруг дома № 1А по ул. Радченко (L ≈ 95 м)

Графическая часть



Масштаб 1:400

Условные обозначения:

	отображается зелёным цветом - граница прилегающей территории
43:24:310305:195	кадастровый номер земельного участка (объекта недвижимости), по отношению к которому устанавливается прилегающая территория (при наличии)
	отображается красным цветом - граница образованного земельного участка; в случае если земельный участок не образован, но имеется ограждение, то граница ограждения, а в случае отсутствия ограждения – граница объекта (дома, нежилого здания, строения, сооружения, нестационарного объекта)
	отображается черным цветом – граница и форма объекта

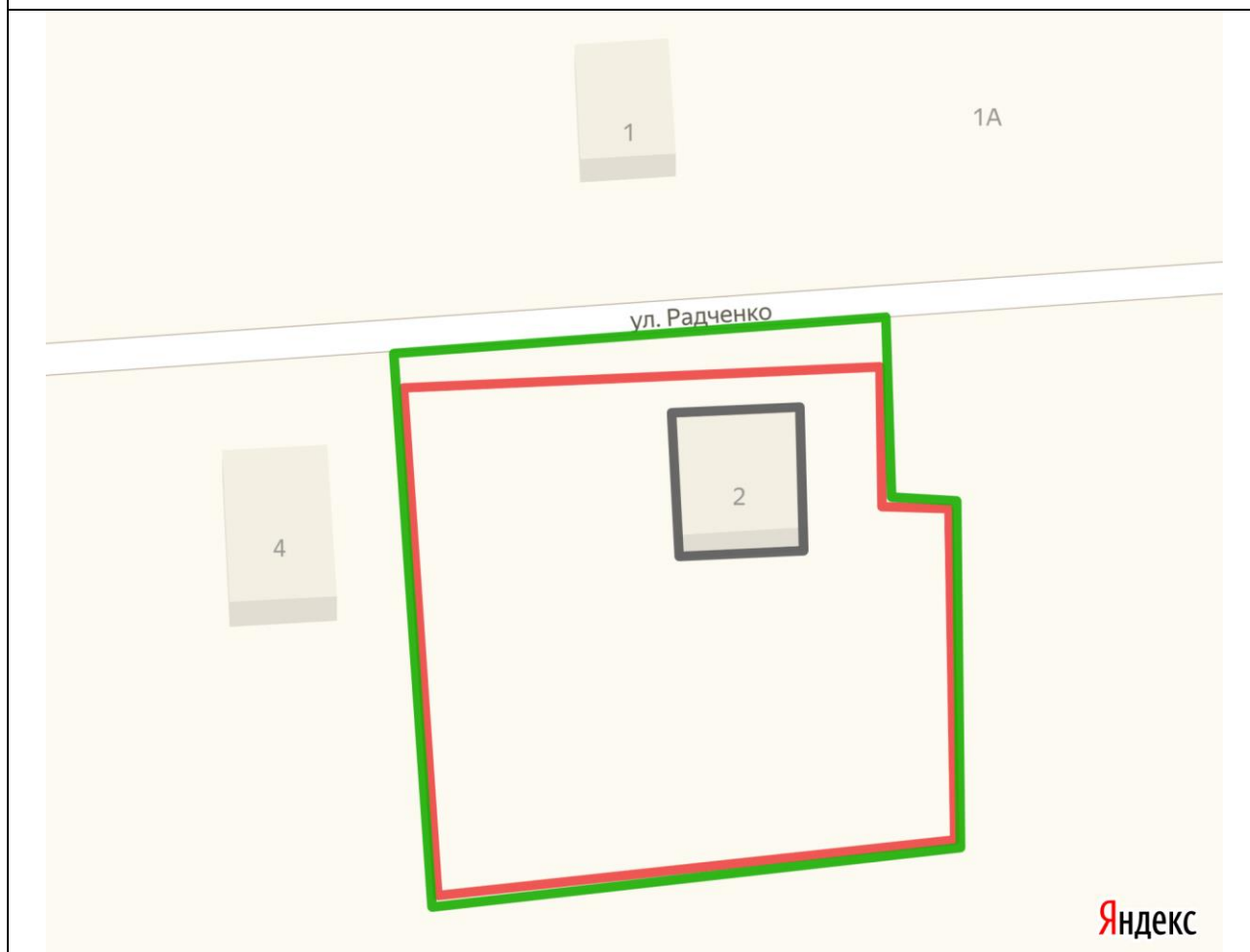
Приложение № 3

УТВЕРЖДЕНА
 постановлением администрации
 Мирнинского городского
 поселения от 31.10.2019 № 291

СХЕМА
границ прилегающей территории к зданию индивидуального
жилого дома № 2 по улице Радченко в пгт Мирный Орчевского района
Кировской области




1.	Местоположение прилегающей территории (адресные ориентиры)	612085 Кировская область Орчевский район пгт Мирный улица Радченко дом № 2
2.	Кадастровый номер объекта, по отношению к которому устанавливается прилегающая территория (при наличии)	43:24:310305:254
3.	Сведения о собственнике и (или) ином законном владельце здания, строения, сооружения, земельного участка, а также уполномоченном лице	-
4.	Площадь прилегающей территории (квадратные метры)	75
5.	Наличие объектов (в том числе благоустройства), расположенных на прилегающей территории с их описанием	-
6.	Описание характерных точек границ прилегающей территории (ориентиры для определения границ прилегающей территории по сторонам света и расстояния от объекта до границ прилегающей территории), координаты характерных точек границ (при их наличии)	Северная граница прилегающей территории проходит вдоль дороги ул. Радченко (L ≈ 39 м) С трех других сторон по периметру граница проходит по существующему забору вокруг дома № 2 по ул. Радченко (L ≈ 134 м)

Графическая часть



Масштаб 1:400

Условные обозначения:

	отображается зелёным цветом - граница прилегающей территории
43:24:310305:254	кадастровый номер земельного участка (объекта недвижимости), по отношению к которому устанавливается прилегающая территория (при наличии)
	отображается красным цветом - граница образованного земельного участка; в случае если земельный участок не образован, но имеется ограждение, то граница ограждения, а случае отсутствия ограждения – граница объекта (дома, нежилого здания, строения, сооружения, нестационарного объекта)
	отображается черным цветом – граница и форма объекта

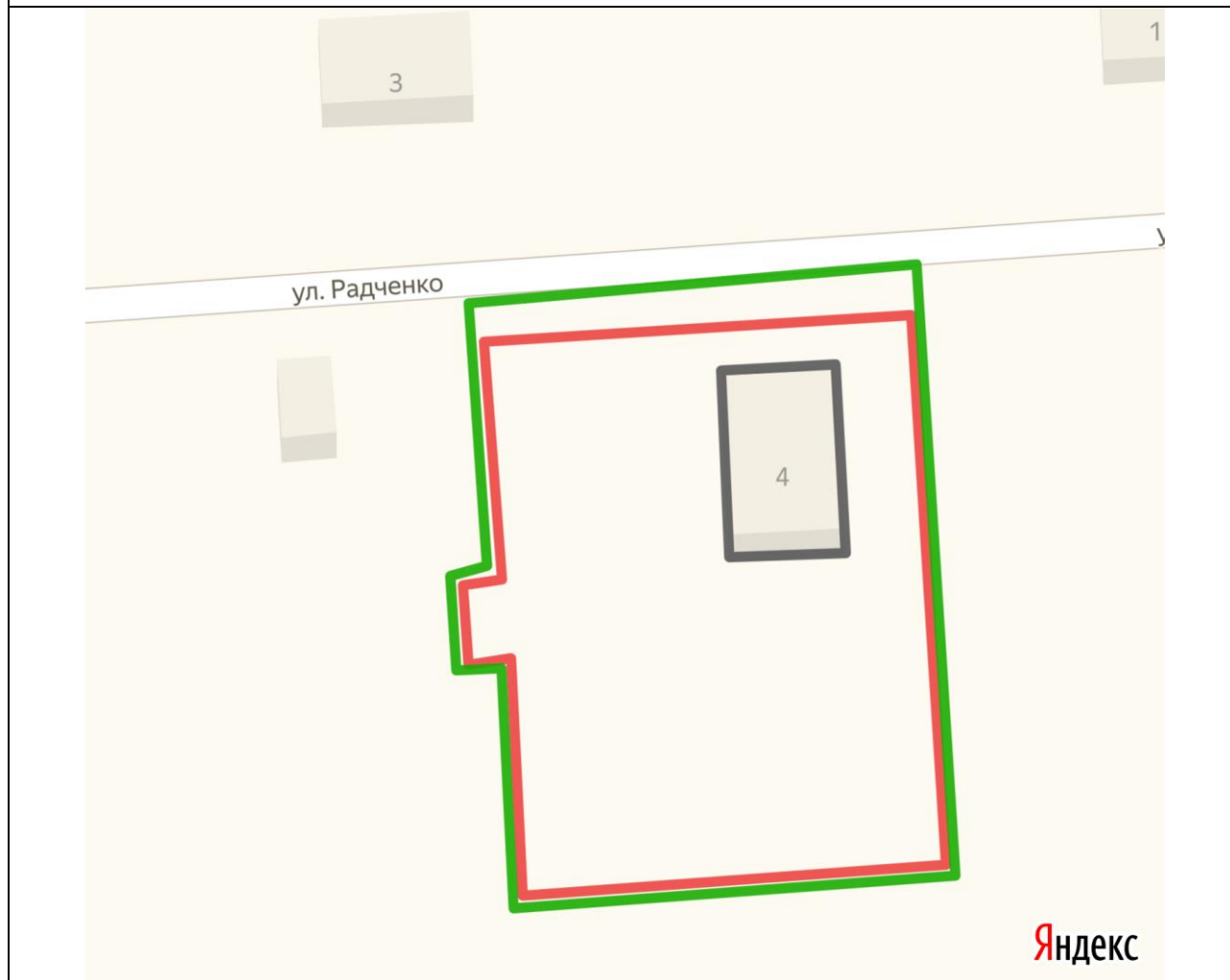
Приложение № 4

УТВЕРЖДЕНА
 постановлением администрации
 Мирнинского городского
 поселения от 31.10.2019 № 291

СХЕМА
границ прилегающей территории к зданию индивидуального
жилого дома № 4 по улице Радченко в пгт Мирный Оричевского района
Кировской области




1.	Местоположение прилегающей территории (адресные ориентиры)	612085 Кировская область Оричевский район пгт Мирный улица Радченко дом № 4
2.	Кадастровый номер объекта, по отношению к которому устанавливается прилегающая территория (при наличии)	43:24:310305:205
3.	Сведения о собственнике и (или) ином законном владельце здания, строения, сооружения, земельного участка, а также уполномоченном лице	-
4.	Площадь прилегающей территории (квадратные метры)	60
5.	Наличие объектов (в том числе благоустройства), расположенных на прилегающей территории с их описанием	-
6.	Описание характерных точек границ прилегающей территории (ориентиры для определения границ прилегающей территории по сторонам света и расстояния от объекта до границ прилегающей территории), координаты характерных точек границ (при их наличии)	Северная граница прилегающей территории проходит вдоль дороги ул. Радченко (L ≈ 33 м) С трех других сторон по периметру граница проходит по существующему забору вокруг дома № 4 по ул. Радченко (L ≈ 129 м)

Графическая часть



Масштаб 1:400

Условные обозначения:

	отображается зелёным цветом - граница прилегающей территории
43:24:310305:205	кадастровый номер земельного участка (объекта недвижимости), по отношению к которому устанавливается прилегающая территория (при наличии)
	отображается красным цветом - граница образованного земельного участка; в случае если земельный участок не образован, но имеется ограждение, то граница ограждения, а случае отсутствия ограждения – граница объекта (дома, нежилого здания, строения, сооружения, нестационарного объекта)
	отображается черным цветом – граница и форма объекта

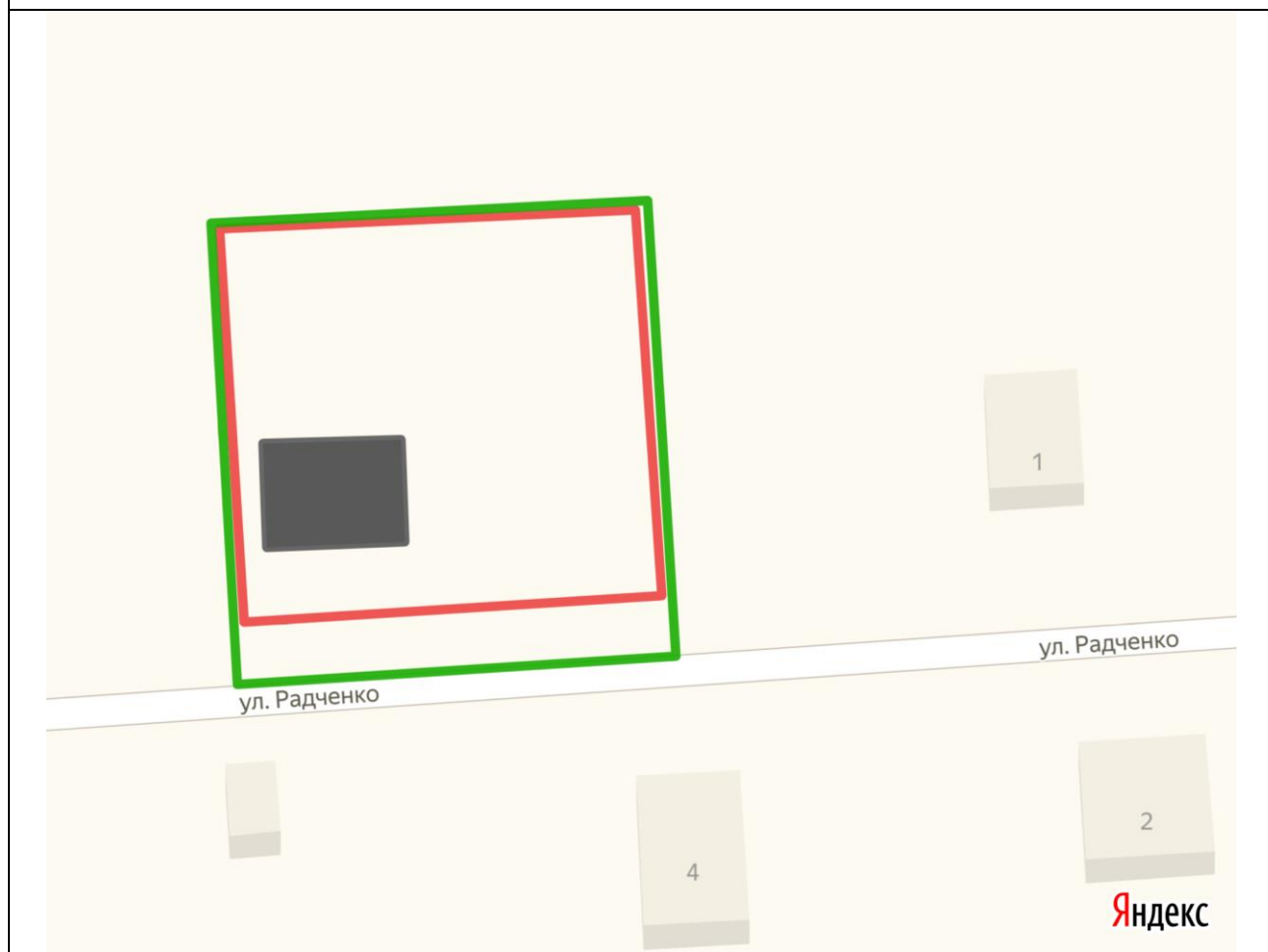
Приложение № 5

УТВЕРЖДЕНА
 постановлением администрации
 Мирнинского городского
 поселения от 31.10.2019 № 291

СХЕМА
границ прилегающей территории к зданию индивидуального
жилого дома № 5 по улице Радченко в пгт Мирный Орчевского района
Кировской области




1.	Местоположение прилегающей территории (адресные ориентиры)	612085 Кировская область Орчевский район пгт Мирный улица Радченко дом № 5
2.	Кадастровый номер объекта, по отношению к которому устанавливается прилегающая территория (при наличии)	43:24:310305:65
3.	Сведения о собственнике и (или) ином законном владельце здания, строения, сооружения, земельного участка, а также уполномоченном лице	-
4.	Площадь прилегающей территории (квадратные метры)	110
5.	Наличие объектов (в том числе благоустройства), расположенных на прилегающей территории с их описанием	-
6.	Описание характерных точек границ прилегающей территории (ориентиры для определения границ прилегающей территории по сторонам света и расстояния от объекта до границ прилегающей территории), координаты характерных точек границ (при их наличии)	Южная граница прилегающей территории проходит вдоль дороги ул. Радченко (L ≈ 35 м) С трех других сторон по периметру граница проходит по существующему забору вокруг дома № 5 по ул. Радченко (L ≈ 108 м)

Графическая часть



Масштаб 1:400

Условные обозначения:

	отображается зелёным цветом - граница прилегающей территории
43:24:310305:65	кадастровый номер земельного участка (объекта недвижимости), по отношению к которому устанавливается прилегающая территория (при наличии)
	отображается красным цветом - граница образованного земельного участка; в случае если земельный участок не образован, но имеется ограждение, то граница ограждения, а в случае отсутствия ограждения – граница объекта (дома, нежилого здания, строения, сооружения, нестационарного объекта)
	отображается черным цветом – граница и форма объекта

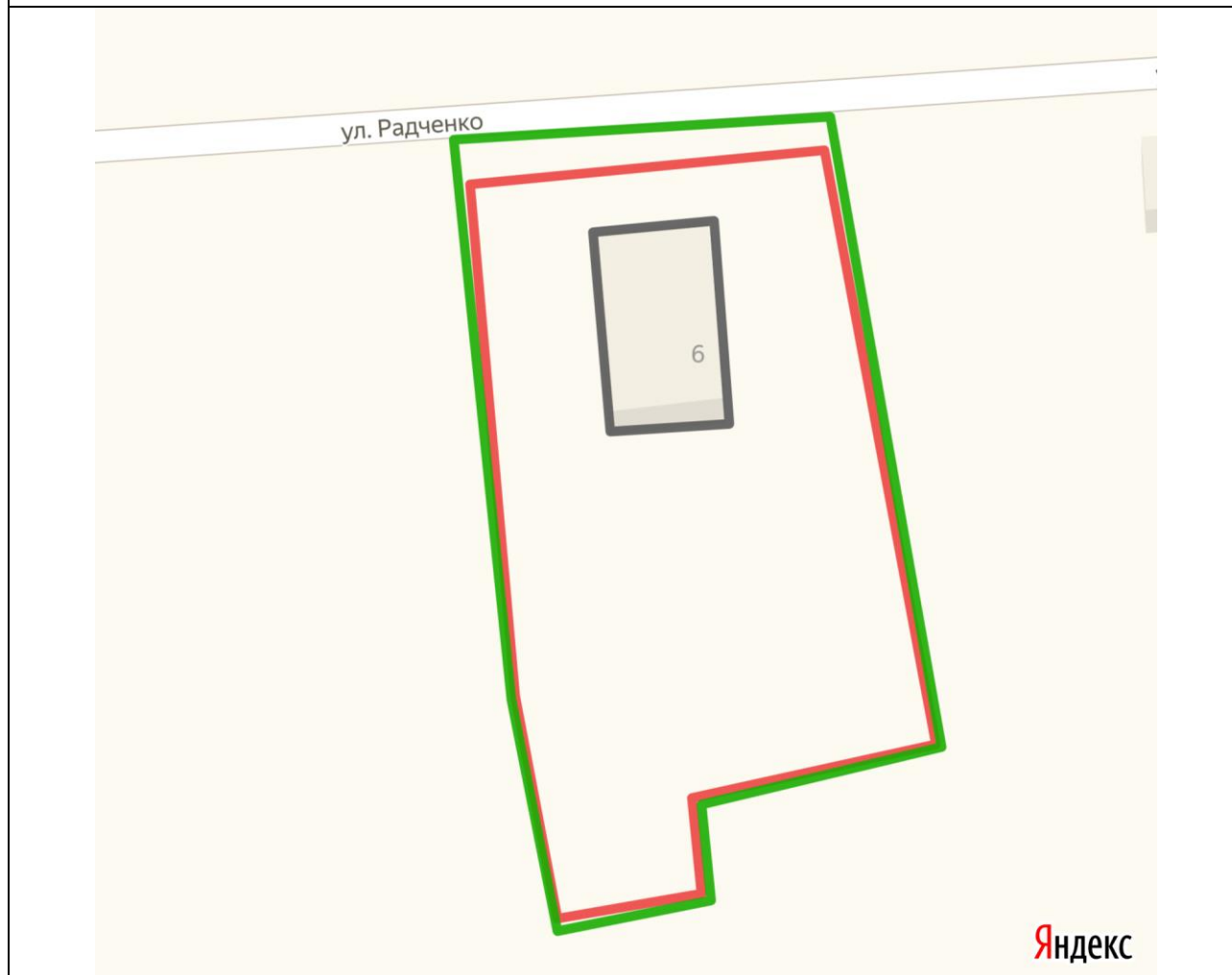
Приложение № 6

УТВЕРЖДЕНА
постановлением администрации
Мирнинского городского
поселения от 31.10.2019 № 291

СХЕМА
границ прилегающей территории к зданию индивидуального
жилого дома № 6 по улице Радченко в пгт Мирный Орчевского района
Кировской области




1.	Местоположение прилегающей территории (адресные ориентиры)	612085 Кировская область Орчевский район пгт Мирный улица Радченко дом № 6
2.	Кадастровый номер объекта, по отношению к которому устанавливается прилегающая территория (при наличии)	43:24:310305:69
3.	Сведения о собственнике и (или) ином законном владельце здания, строения, сооружения, земельного участка, а также уполномоченном лице	-
4.	Площадь прилегающей территории (квадратные метры)	60
5.	Наличие объектов (в том числе благоустройства), расположенных на прилегающей территории с их описанием	-
6.	Описание характерных точек границ прилегающей территории (ориентиры для определения границ прилегающей территории по сторонам света и расстояния от объекта до границ прилегающей территории), координаты характерных точек границ (при их наличии)	Северная граница прилегающей территории проходит вдоль дороги ул. Радченко (L ≈ 30 м) С трех других сторон по периметру граница проходит по существующему забору вокруг дома № 6 по ул. Радченко (L ≈ 154 м)

Графическая часть



Масштаб 1:400

Условные обозначения:

	отображается зелёным цветом - граница прилегающей территории
43:24:310305:69	кадастровый номер земельного участка (объекта недвижимости), по отношению к которому устанавливается прилегающая территория (при наличии)
	отображается красным цветом - граница образованного земельного участка; в случае если земельный участок не образован, но имеется ограждение, то граница ограждения, а случае отсутствия ограждения – граница объекта (дома, нежилого здания, строения, сооружения, нестационарного объекта)
	отображается черным цветом – граница и форма объекта

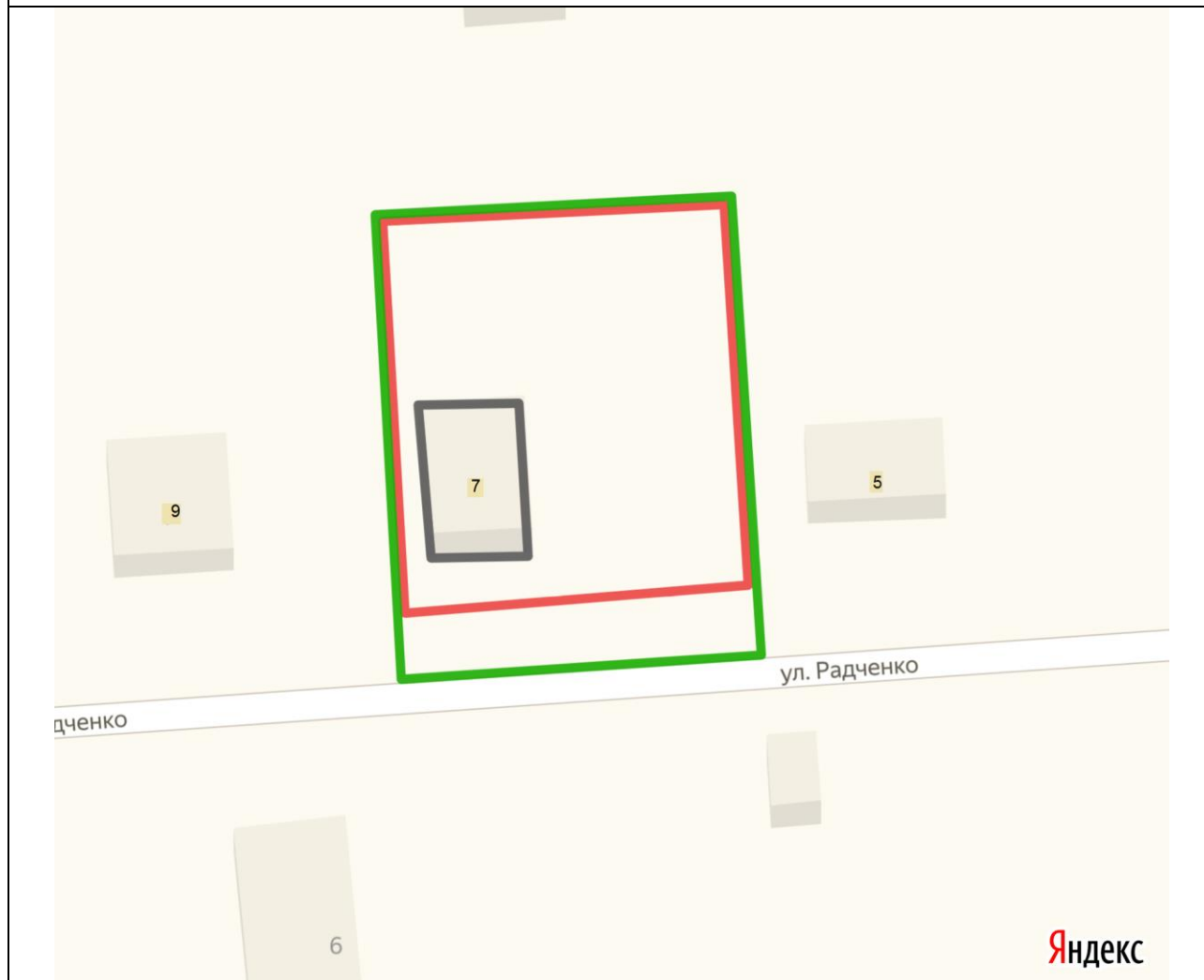
Приложение № 7

УТВЕРЖДЕНА
 постановлением администрации
 Мирнинского городского
 поселения от 31.10.2019 № 291

СХЕМА
границ прилегающей территории к зданию индивидуального
жилого дома № 7 по улице Радченко в пгт Мирный Орчевского района
Кировской области




1.	Местоположение прилегающей территории (адресные ориентиры)	612085 Кировская область Орчевский район пгт Мирный улица Радченко дом № 7
2.	Кадастровый номер объекта, по отношению к которому устанавливается прилегающая территория (при наличии)	43:24:310305:197
3.	Сведения о собственнике и (или) ином законном владельце здания, строения, сооружения, земельного участка, а также уполномоченном лице	-
4.	Площадь прилегающей территории (квадратные метры)	140
5.	Наличие объектов (в том числе благоустройства), расположенных на прилегающей территории с их описанием	-
6.	Описание характерных точек границ прилегающей территории (ориентиры для определения границ прилегающей территории по сторонам света и расстояния от объекта до границ прилегающей территории), координаты характерных точек границ (при их наличии)	Южная граница прилегающей территории проходит вдоль дороги ул. Радченко (L ≈ 29 м) С трех других сторон по периметру граница проходит по существующему забору вокруг дома № 7 по ул. Радченко (L ≈ 105 м)

Графическая часть



Масштаб 1:400

Условные обозначения:

	отображается зелёным цветом - граница прилегающей территории
43:24:310305:197	кадастровый номер земельного участка (объекта недвижимости), по отношению к которому устанавливается прилегающая территория (при наличии)
	отображается красным цветом - граница образованного земельного участка; в случае если земельный участок не образован, но имеется ограждение, то граница ограждения, а случае отсутствия ограждения – граница объекта (дома, нежилого здания, строения, сооружения, нестационарного объекта)
	отображается черным цветом – граница и форма объекта

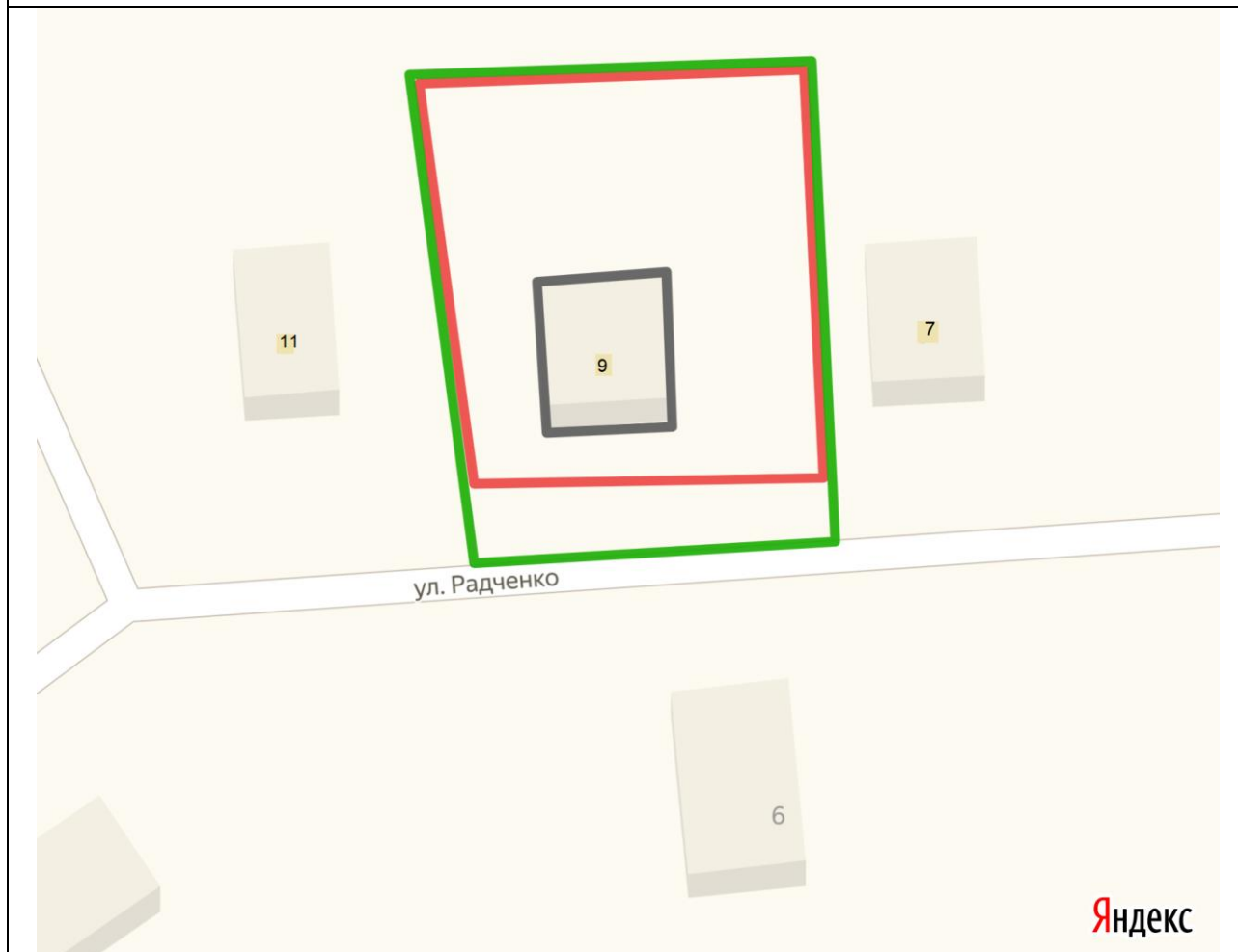
Приложение № 8

УТВЕРЖДЕНА
постановлением администрации
Мирнинского городского
поселения от 31.10.2019 № 291

СХЕМА
границ прилегающей территории к зданию индивидуального
жилого дома № 9 по улице Радченко в пгт Мирный Орчевского района
Кировской области




1.	Местоположение прилегающей территории (адресные ориентиры)	612085 Кировская область Орчевский район пгт Мирный улица Радченко дом № 9
2.	Кадастровый номер объекта, по отношению к которому устанавливается прилегающая территория (при наличии)	43:24:310305:198
3.	Сведения о собственнике и (или) ином законном владельце здания, строения, сооружения, земельного участка, а также уполномоченном лице	-
4.	Площадь прилегающей территории (квадратные метры)	110
5.	Наличие объектов (в том числе благоустройства), расположенных на прилегающей территории с их описанием	-
6.	Описание характерных точек границ прилегающей территории (ориентиры для определения границ прилегающей территории по сторонам света и расстояния от объекта до границ прилегающей территории), координаты характерных точек границ (при их наличии)	Южная граница прилегающей территории проходит вдоль дороги ул. Радченко (L ≈ 28 м) С трех других сторон по периметру граница проходит по существующему забору вокруг дома № 9 по ул. Радченко (L ≈ 107 м)

Графическая часть



Масштаб 1:400

Условные обозначения:

	отображается зелёным цветом - граница прилегающей территории
43:24:310305:198	кадастровый номер земельного участка (объекта недвижимости), по отношению к которому устанавливается прилегающая территория (при наличии)
	отображается красным цветом - граница образованного земельного участка; в случае если земельный участок не образован, но имеется ограждение, то граница ограждения, а в случае отсутствия ограждения – граница объекта (дома, нежилого здания, строения, сооружения, нестационарного объекта)
	отображается черным цветом – граница и форма объекта

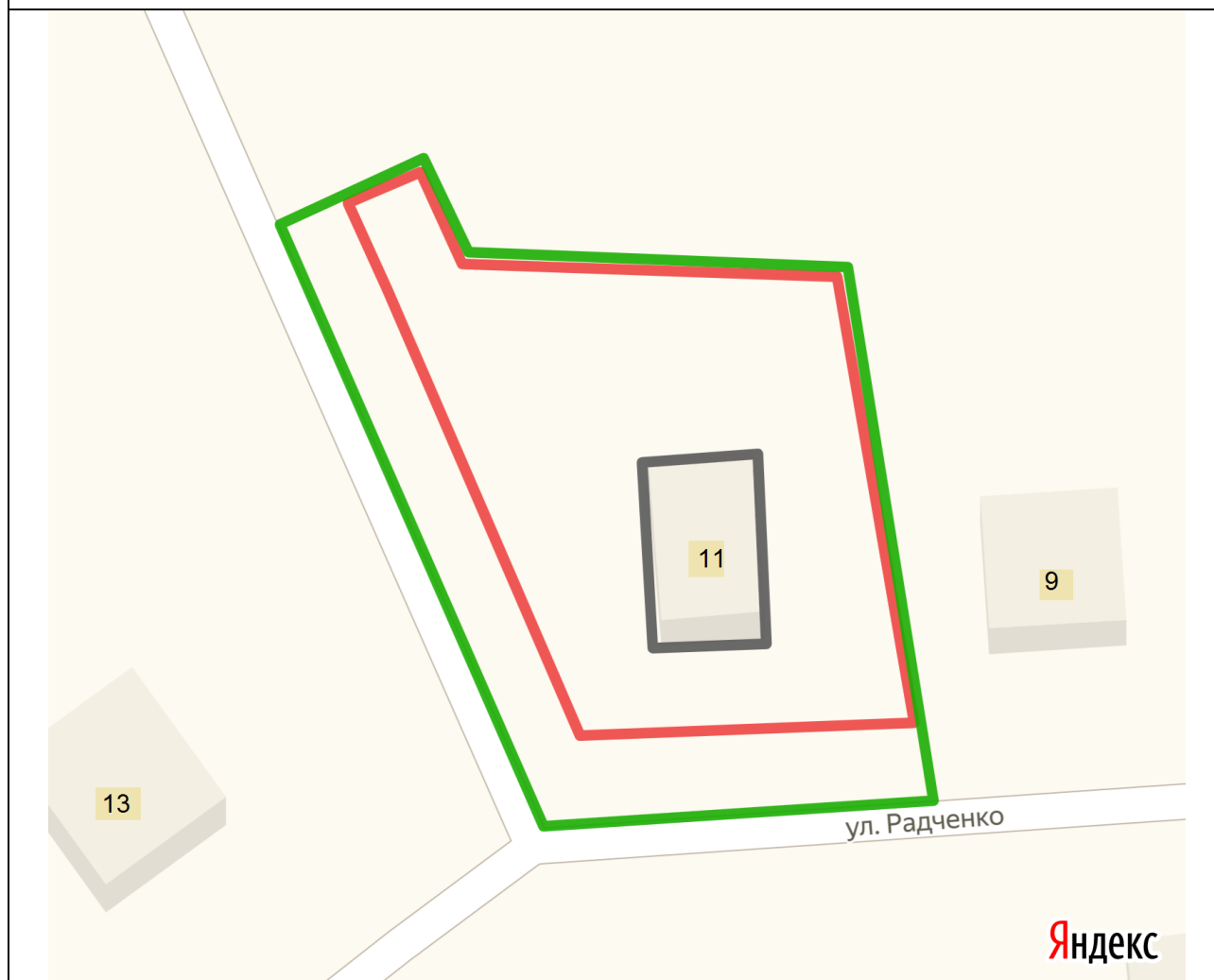
Приложение № 9

УТВЕРЖДЕНА
 постановлением администрации
 Мирнинского городского
 поселения от 31.10.2019 № 291

СХЕМА
границ прилегающей территории к зданию индивидуального
жилого дома № 11 по улице Радченко в пгт Мирный Оричевского района
Кировской области




1.	Местоположение прилегающей территории (адресные ориентиры)	612085 Кировская область Оричевский район пгт Мирный улица Радченко дом № 11
2.	Кадастровый номер объекта, по отношению к которому устанавливается прилегающая территория (при наличии)	43:24:310305:199
3.	Сведения о собственнике и (или) ином законном владельце здания, строения, сооружения, земельного участка, а также уполномоченном лице	-
4.	Площадь прилегающей территории (квадратные метры)	280
5.	Наличие объектов (в том числе благоустройства), расположенных на прилегающей территории с их описанием	-
6.	Описание характерных точек границ прилегающей территории (ориентиры для определения границ прилегающей территории по сторонам света и расстояния от объекта до границ прилегающей территории), координаты характерных точек границ (при их наличии)	Южная граница прилегающей территории проходит вдоль дороги ул. Радченко (L ≈ 27 м) Западная граница проходит вдоль проезда, соединяющего ул. Комарова и ул. Радченко (L ≈ 48 м) Северная граница проходит между домом № 11 по ул. Радченко и домом № 10 по ул. Комарова (L ≈ 46 м) Восточная граница проходит между домами №11 и 9 по ул. Радченко (L ≈ 38 м)

Графическая часть



Масштаб 1:400

Условные обозначения:

	отображается зелёным цветом - граница прилегающей территории
43:24:310305:199	кадастровый номер земельного участка (объекта недвижимости), по отношению к которому устанавливается прилегающая территория (при наличии)
	отображается красным цветом - граница образованного земельного участка; в случае если земельный участок не образован, но имеется ограждение, то граница ограждения, а в случае отсутствия ограждения – граница объекта (дома, нежилого здания, строения, сооружения, нестационарного объекта)
	отображается черным цветом – граница и форма объекта

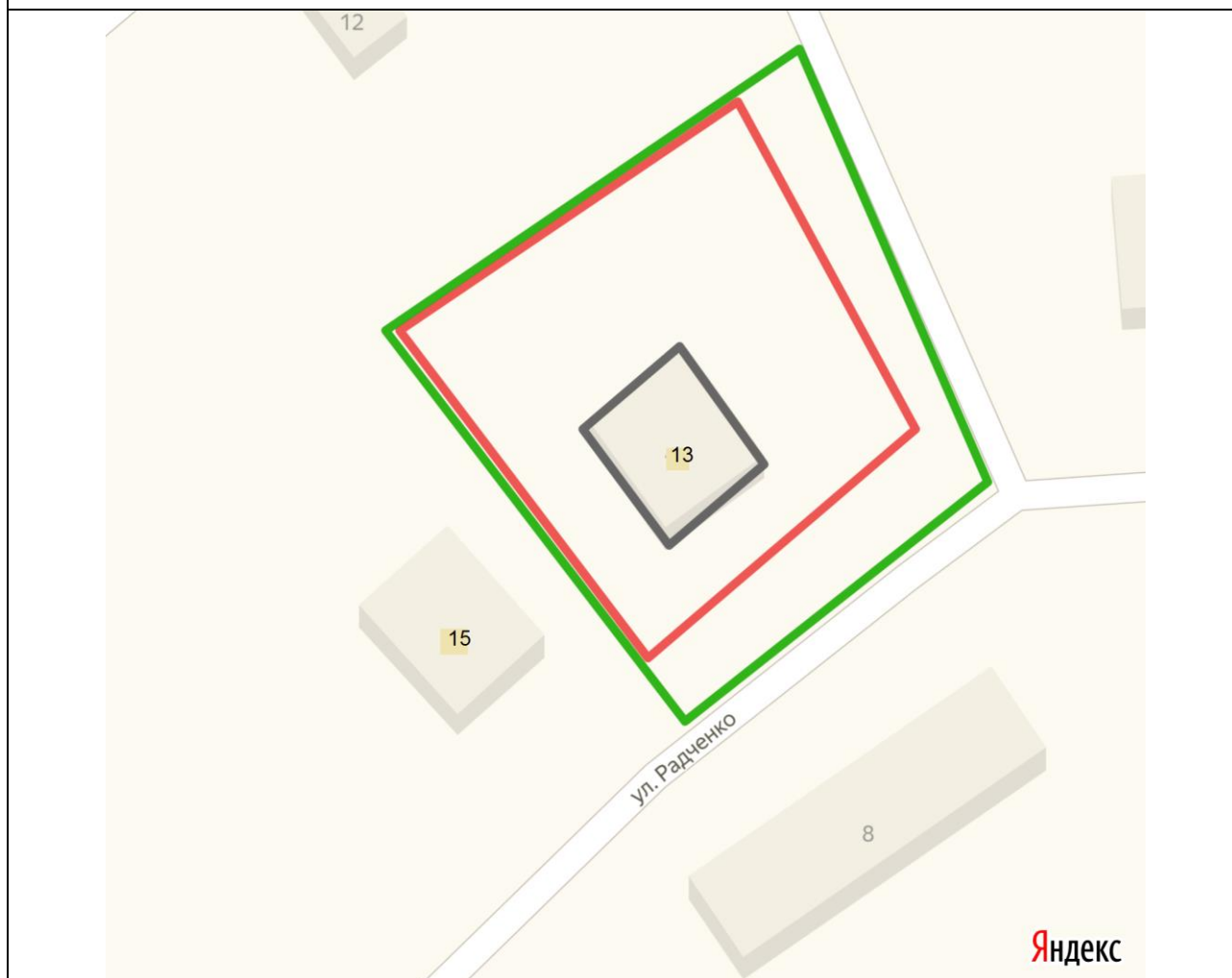
Приложение № 10

УТВЕРЖДЕНА
 постановлением администрации
 Мирнинского городского
 поселения от 31.10.2019 № 291

СХЕМА
границ прилегающей территории к зданию индивидуального
жилого дома № 13 по улице Радченко в пгт Мирный Орчевского района
Кировской области




1.	Местоположение прилегающей территории (адресные ориентиры)	612085 Кировская область Орчевский район пгт Мирный улица Радченко дом № 13
2.	Кадастровый номер объекта, по отношению к которому устанавливается прилегающая территория (при наличии)	43:24:310305:55
3.	Сведения о собственнике и (или) ином законном владельце здания, строения, сооружения, земельного участка, а также уполномоченном лице	-
4.	Площадь прилегающей территории (квадратные метры)	270
5.	Наличие объектов (в том числе благоустройства), расположенных на прилегающей территории с их описанием	-
6.	Описание характерных точек границ прилегающей территории (ориентиры для определения границ прилегающей территории по сторонам света и расстояния от объекта до границ прилегающей территории), координаты характерных точек границ (при их наличии)	Юго-восточная граница прилегающей территории проходит вдоль дороги ул. Радченко (L ≈ 34 м) Юго-западная граница проходит между домами № 13 и № 15 по ул. Радченко (L ≈ 43 м) Северо-западная граница проходит по существующему забору между домами № 13 по ул. Радченко и № 12 по ул. Комарова (L ≈ 41 м) Северо-восточная граница проходит вдоль проезда, соединяющего ул. Комарова и ул. Радченко (L ≈ 41 м)

Графическая часть



Масштаб 1:400

Условные обозначения:

	отображается зелёным цветом - граница прилегающей территории
43:24:310305:55	кадастровый номер земельного участка (объекта недвижимости), по отношению к которому устанавливается прилегающая территория (при наличии)
	отображается красным цветом - граница образованного земельного участка; в случае если земельный участок не образован, но имеется ограждение, то граница ограждения, а в случае отсутствия ограждения – граница объекта (дома, нежилого здания, строения, сооружения, нестационарного объекта)
	отображается черным цветом – граница и форма объекта

Приложение № 11

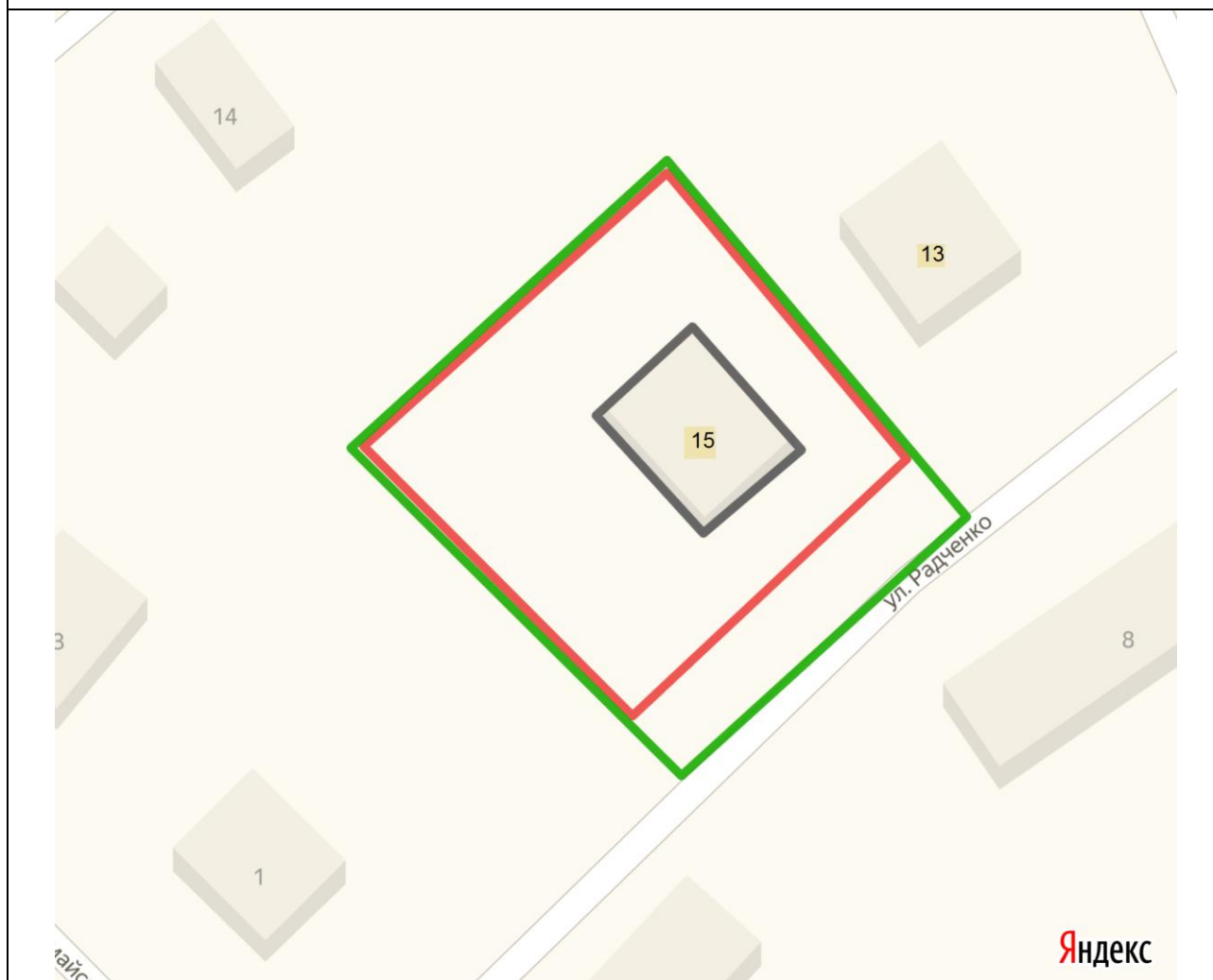
УТВЕРЖДЕНА
 постановлением администрации
 Мирнинского городского
 поселения от 31.10.2019 № 291

СХЕМА

**границ прилегающей территории к зданию индивидуального
 жилого дома № 15 по улице Радченко в пгт Мирный Орчевского района
 Кировской области**




1.	Местоположение прилегающей территории (адресные ориентиры)	612085 Кировская область Орчевский район пгт Мирный улица Радченко дом № 15
2.	Кадастровый номер объекта, по отношению к которому устанавливается прилегающая территория (при наличии)	43:24:310305:186
3.	Сведения о собственнике и (или) ином законном владельце здания, строения, сооружения, земельного участка, а также уполномоченном лице	-
4.	Площадь прилегающей территории (квадратные метры)	150
5.	Наличие объектов (в том числе благоустройства), расположенных на прилегающей территории с их описанием	-
6.	Описание характерных точек границ прилегающей территории (ориентиры для определения границ прилегающей территории по сторонам света и расстояния от объекта до границ прилегающей территории), координаты характерных точек границ (при их наличии)	Юго-восточная граница прилегающей территории проходит вдоль дороги ул. Радченко (L ≈ 32 м) С трех других сторон по периметру граница проходит по существующему забору вокруг дома № 15 по ул. Радченко (L ≈ 113 м)

Графическая часть



Масштаб 1:400

Условные обозначения:

	отображается зелёным цветом - граница прилегающей территории
43:24:310305:186	кадастровый номер земельного участка (объекта недвижимости), по отношению к которому устанавливается прилегающая территория (при наличии)
	отображается красным цветом - граница образованного земельного участка; в случае если земельный участок не образован, но имеется ограждение, то граница ограждения, а случае отсутствия ограждения – граница объекта (дома, нежилого здания, строения, сооружения, нестационарного объекта)
	отображается черным цветом – граница и форма объекта

Приложение № 12

УТВЕРЖДЕНА

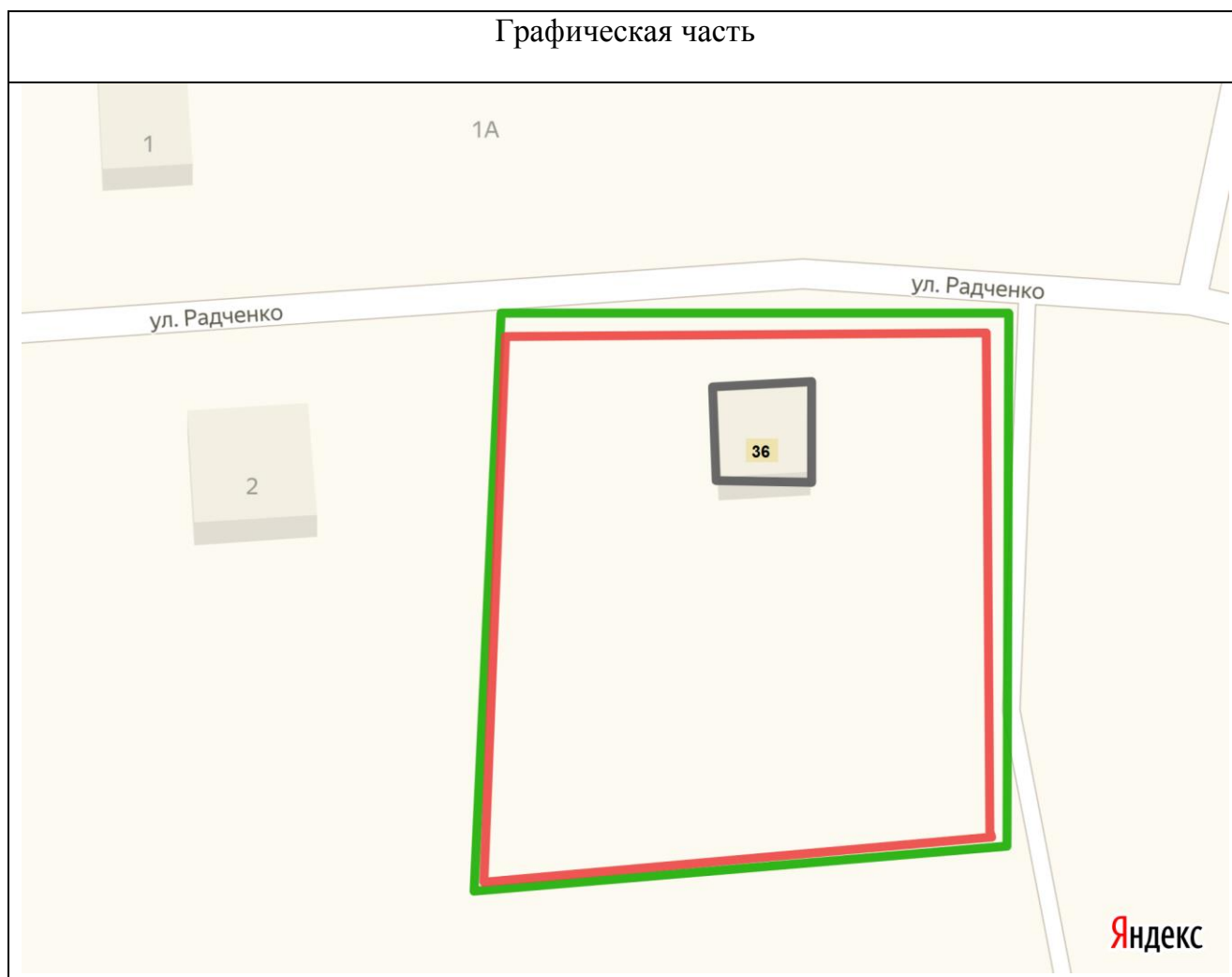
постановлением администрации
 Мирнинского городского
 поселения от 31.10.2019 № 291

СХЕМА

**границ прилегающей территории к зданию индивидуального
 жилого дома № 36 по улице Радченко в пгт Мирный Оричевского района
 Кировской области**




1.	Местоположение прилегающей территории (адресные ориентиры)	612085 Кировская область Оричевский район пгт Мирный улица Радченко дом № 36
2.	Кадастровый номер объекта, по отношению к которому устанавливается прилегающая территория (при наличии)	43:24:310305:370
3.	Сведения о собственнике и (или) ином законном владельце здания, строения, сооружения, земельного участка, а также уполномоченном лице	-
4.	Площадь прилегающей территории (квадратные метры)	120
5.	Наличие объектов (в том числе благоустройства), расположенных на прилегающей территории с их описанием	-
6.	Описание характерных точек границ прилегающей территории (ориентиры для определения границ прилегающей территории по сторонам света и расстояния от объекта до границ прилегающей территории), координаты характерных точек границ (при их наличии)	Северная граница прилегающей территории проходит вдоль дороги ул. Радченко (L ≈ 43 м) Восточная граница проходит вдоль проезда между ул. Радченко и ул. Спортивной (L ≈ 46 м) Южная и западная границы проходят по существующему забору вокруг дома № 36 по ул. Радченко (L ≈ 95 м)

Графическая часть



Масштаб 1:400

Условные обозначения:

	отображается зелёным цветом - граница прилегающей территории
	кадастровый номер земельного участка (объекта недвижимости), по отношению к которому устанавливается прилегающая территория (при наличии)
	отображается красным цветом - граница образованного земельного участка; в случае если земельный участок не образован, но имеется ограждение, то граница ограждения, а случае отсутствия ограждения – граница объекта (дома, нежилого здания, строения, сооружения, нестационарного объекта)
	отображается черным цветом – граница и форма объекта

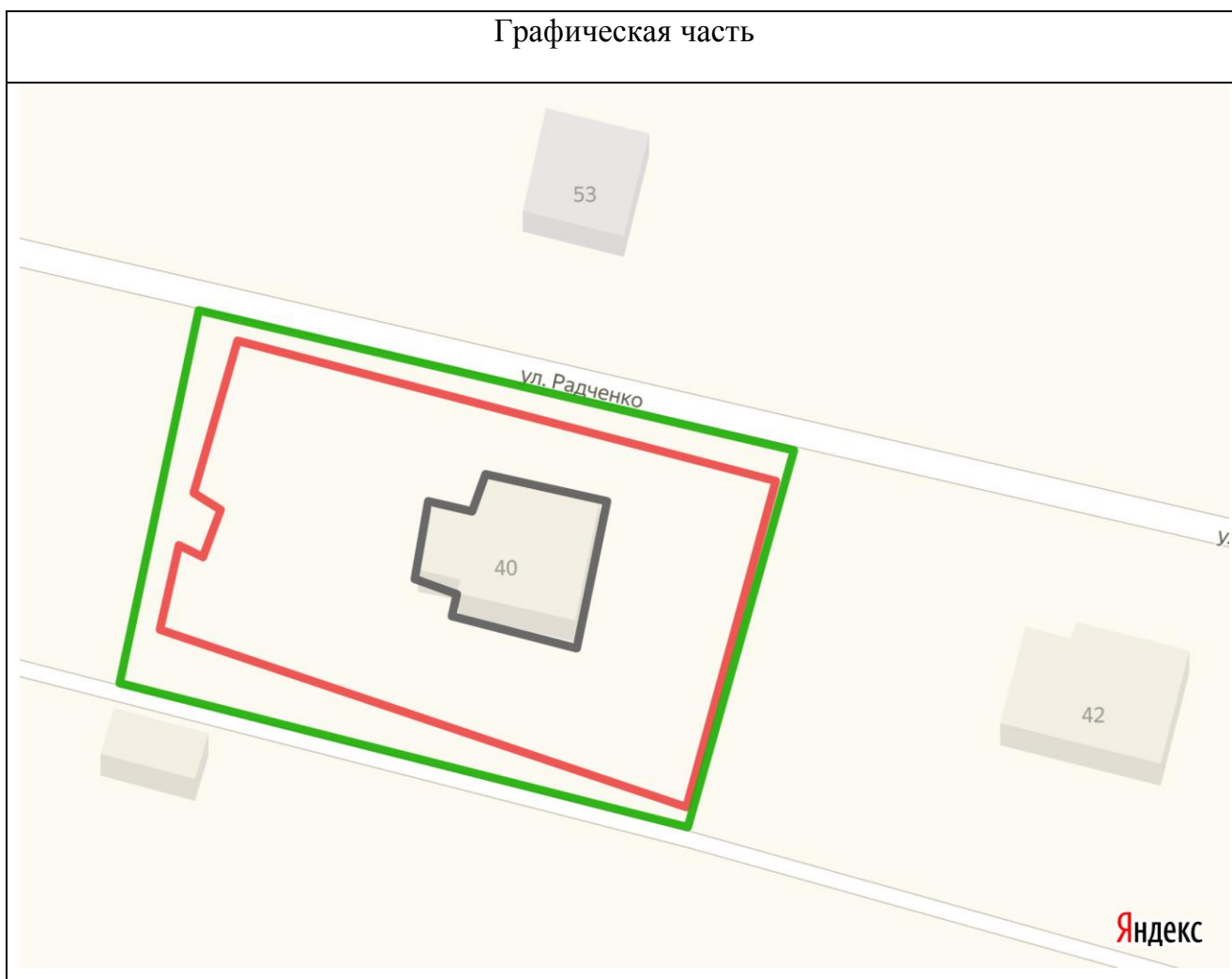
Приложение № 13

УТВЕРЖДЕНА
 постановлением администрации
 Мирнинского городского
 поселения от 31.10.2019 № 291

СХЕМА
границ прилегающей территории к зданию индивидуального
жилого дома № 40 по улице Радченко в пгт Мирный Орчевского района
Кировской области




1.	Местоположение прилегающей территории (адресные ориентиры)	612085 Кировская область Орчевский район пгт Мирный улица Радченко дом № 40
2.	Кадастровый номер объекта, по отношению к которому устанавливается прилегающая территория (при наличии)	43:24:310304:346
3.	Сведения о собственнике и (или) ином законном владельце здания, строения, сооружения, земельного участка, а также уполномоченном лице	-
4.	Площадь прилегающей территории (квадратные метры)	400
5.	Наличие объектов (в том числе благоустройства), расположенных на прилегающей территории с их описанием	-
6.	Описание характерных точек границ прилегающей территории (ориентиры для определения границ прилегающей территории по сторонам света и расстояния от объекта до границ прилегающей территории), координаты характерных точек границ (при их наличии)	Северная граница прилегающей территории проходит вдоль дороги ул. Радченко (L ≈ 56 м) Восточная граница проходит по существующему забору вокруг дома № 40 по ул. Радченко (L ≈ 35 м) Южная граница проходит вдоль проезда к домам № 40 и № 42 по ул. Радченко (L ≈ 53 м) Западная граница проходит на расстоянии 2 м от существующего забора (L ≈ 34 м)

Графическая часть



Масштаб 1:400

Условные обозначения:

	отображается зелёным цветом - граница прилегающей территории
43:24:310304:346	кадастровый номер земельного участка (объекта недвижимости), по отношению к которому устанавливается прилегающая территория (при наличии)
	отображается красным цветом - граница образованного земельного участка; в случае если земельный участок не образован, но имеется ограждение, то граница ограждения, а случае отсутствия ограждения – граница объекта (дома, нежилого здания, строения, сооружения, нестационарного объекта)
	отображается черным цветом – граница и форма объекта

Приложение № 14

УТВЕРЖДЕНА
постановлением администрации
Мирнинского городского
поселения от 31.10.2019 № 291

СХЕМА

**границ прилегающей территории к зданию индивидуального
жилого дома № 40А по улице Радченко в пгт Мирный Оричевского района
Кировской области**




1.	Местоположение прилегающей территории (адресные ориентиры)	612085 Кировская область Оричевский район пгт Мирный улица Радченко дом № 40А
2.	Кадастровый номер объекта, по отношению к которому устанавливается прилегающая территория (при наличии)	43:24:310304:357
3.	Сведения о собственнике и (или) ином законном владельце здания, строения, сооружения, земельного участка, а также уполномоченном лице	-
4.	Площадь прилегающей территории (квадратные метры)	10
5.	Наличие объектов (в том числе благоустройства), расположенных на прилегающей территории с их описанием	-
6.	Описание характерных точек границ прилегающей территории (ориентиры для определения границ прилегающей территории по сторонам света и расстояния от объекта до границ прилегающей территории), координаты характерных точек границ (при их наличии)	Граница прилегающей территории по периметру проходит вдоль существующего забора вокруг дома № 40А по ул. Радченко (L ≈ 220 м)

Графическая часть



Масштаб 1:800

Условные обозначения:

	отображается зелёным цветом - граница прилегающей территории
43:24:310304:357	кадастровый номер земельного участка (объекта недвижимости), по отношению к которому устанавливается прилегающая территория (при наличии)
	отображается красным цветом - граница образованного земельного участка; в случае если земельный участок не образован, но имеется ограждение, то граница ограждения, а случае отсутствия ограждения – граница объекта (дома, нежилого здания, строения, сооружения, нестационарного объекта)
	отображается черным цветом – граница и форма объекта

Приложение № 15

УТВЕРЖДЕНА
 постановлением администрации
 Мирнинского городского
 поселения от 31.10.2019 № 291

СХЕМА
границ прилегающей территории к зданию индивидуального
жилого дома № 42 по улице Радченко в пгт Мирный Орчевского района
Кировской области




1.	Местоположение прилегающей территории (адресные ориентиры)	612085 Кировская область Орчевский район пгт Мирный улица Радченко дом № 42
2.	Кадастровый номер объекта, по отношению к которому устанавливается прилегающая территория (при наличии)	43:24:310304:654
3.	Сведения о собственнике и (или) ином законном владельце здания, строения, сооружения, земельного участка, а также уполномоченном лице	-
4.	Площадь прилегающей территории (квадратные метры)	320
5.	Наличие объектов (в том числе благоустройства), расположенных на прилегающей территории с их описанием	-
6.	Описание характерных точек границ прилегающей территории (ориентиры для определения границ прилегающей территории по сторонам света и расстояния от объекта до границ прилегающей территории), координаты характерных точек границ (при их наличии)	Северная граница прилегающей территории проходит вдоль дороги ул. Радченко (L ≈ 78 м) Восточная граница проходит по существующему забору между домами № 42 и № 44 по ул. Радченко (L ≈ 43 м) Южная граница проходит вдоль проезда к домам № 42 и № 44 по ул. Радченко (L ≈ 67 м) Западная граница проходит по существующему забору между домами № 42 и № 40 по ул. Радченко (L ≈ 35 мм)

Графическая часть



Масштаб 1:400

Условные обозначения:

	отображается зелёным цветом - граница прилегающей территории
43:24:310304:654	кадастровый номер земельного участка (объекта недвижимости), по отношению к которому устанавливается прилегающая территория (при наличии)
	отображается красным цветом - граница образованного земельного участка; в случае если земельный участок не образован, но имеется ограждение, то граница ограждения, а случае отсутствия ограждения – граница объекта (дома, нежилого здания, строения, сооружения, нестационарного объекта)
	отображается черным цветом – граница и форма объекта

Приложение № 16

УТВЕРЖДЕНА
 постановлением администрации
 Мирнинского городского
 поселения от 31.10.2019 № 291

СХЕМА
границ прилегающей территории к зданию индивидуального
жилого дома № 43 по улице Радченко в пгт Мирный Оричевского района
Кировской области




1.	Местоположение прилегающей территории (адресные ориентиры)	612085 Кировская область Оричевский район пгт Мирный улица Радченко дом № 43
2.	Кадастровый номер объекта, по отношению к которому устанавливается прилегающая территория (при наличии)	43:24:310305:193
3.	Сведения о собственнике и (или) ином законном владельце здания, строения, сооружения, земельного участка, а также уполномоченном лице	-
4.	Площадь прилегающей территории (квадратные метры)	280
5.	Наличие объектов (в том числе благоустройства), расположенных на прилегающей территории с их описанием	-
6.	Описание характерных точек границ прилегающей территории (ориентиры для определения границ прилегающей территории по сторонам света и расстояния от объекта до границ прилегающей территории), координаты характерных точек границ (при их наличии)	Северная граница прилегающей территории проходит по существующему забору (L ≈ 54 м) Восточная граница проходит вдоль проезда, соединяющего ул. Комарова и ул. Радченко (L ≈ 48 м) Южная граница проходит вдоль дороги ул. Радченко (L ≈ 47 м) Западная граница проходит по существующему забору между домами № 43 и № 1а по ул. Радченко (L ≈ 43 м)

Графическая часть



Масштаб 1:400

Условные обозначения:

	отображается зелёным цветом - граница прилегающей территории
43:24:310305:193	кадастровый номер земельного участка (объекта недвижимости), по отношению к которому устанавливается прилегающая территория (при наличии)
	отображается красным цветом - граница образованного земельного участка; в случае если земельный участок не образован, но имеется ограждение, то граница ограждения, а случае отсутствия ограждения – граница объекта (дома, нежилого здания, строения, сооружения, нестационарного объекта)
	отображается черным цветом – граница и форма объекта

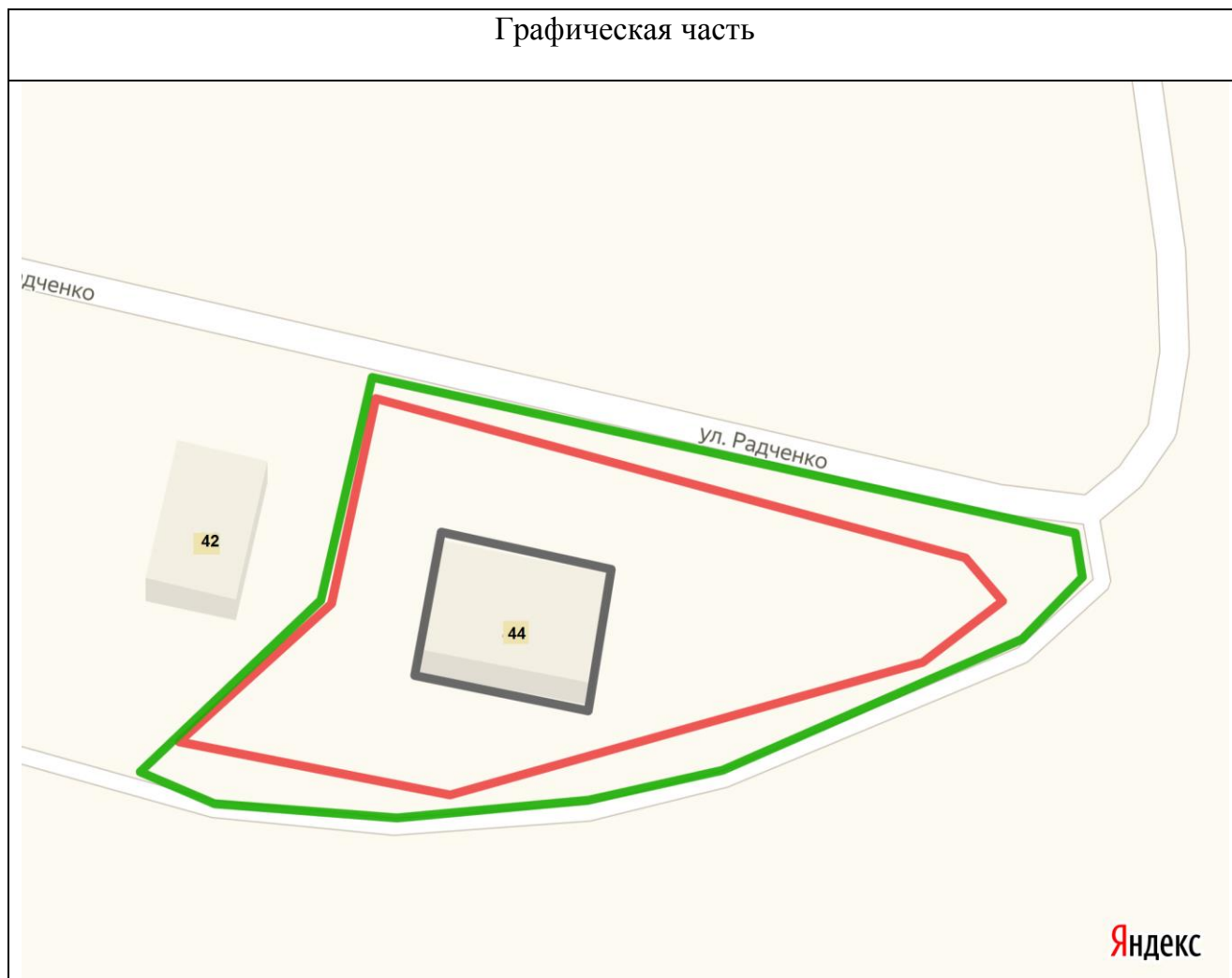
Приложение № 17

УТВЕРЖДЕНА
 постановлением администрации
 Мирнинского городского
 поселения от 31.10.2019 № 291

СХЕМА
**границ прилегающей территории к зданию индивидуального
 жилого дома № 44 по улице Радченко в пгт Мирный Оричевского района
 Кировской области**




1.	Местоположение прилегающей территории (адресные ориентиры)	612085 Кировская область Оричевский район пгт Мирный улица Радченко дом № 44
2.	Кадастровый номер объекта, по отношению к которому устанавливается прилегающая территория (при наличии)	43:24:310304:595
3.	Сведения о собственнике и (или) ином законном владельце здания, строения, сооружения, земельного участка, а также уполномоченном лице	-
4.	Площадь прилегающей территории (квадратные метры)	510
5.	Наличие объектов (в том числе благоустройства), расположенных на прилегающей территории с их описанием	-
6.	Описание характерных точек границ прилегающей территории (ориентиры для определения границ прилегающей территории по сторонам света и расстояния от объекта до границ прилегающей территории), координаты характерных точек границ (при их наличии)	Северная граница прилегающей территории проходит вдоль дороги ул. Радченко (L ≈ 64 м) Восточная и южная границы проходят вдоль проезда, ведущего к домам № 44 и № 42 по ул. Радченко (L ≈ 92 м) Западная граница проходит по существующему забору между домами № 44 и № 42 по ул. Радченко (L ≈ 42 м)

Графическая часть



Масштаб 1:400

Условные обозначения:

	отображается зелёным цветом - граница прилегающей территории
43:24:310304:595	кадастровый номер земельного участка (объекта недвижимости), по отношению к которому устанавливается прилегающая территория (при наличии)
	отображается красным цветом - граница образованного земельного участка; в случае если земельный участок не образован, но имеется ограждение, то граница ограждения, а случае отсутствия ограждения – граница объекта (дома, нежилого здания, строения, сооружения, нестационарного объекта)
	отображается черным цветом – граница и форма объекта

Приложение № 18

УТВЕРЖДЕНА

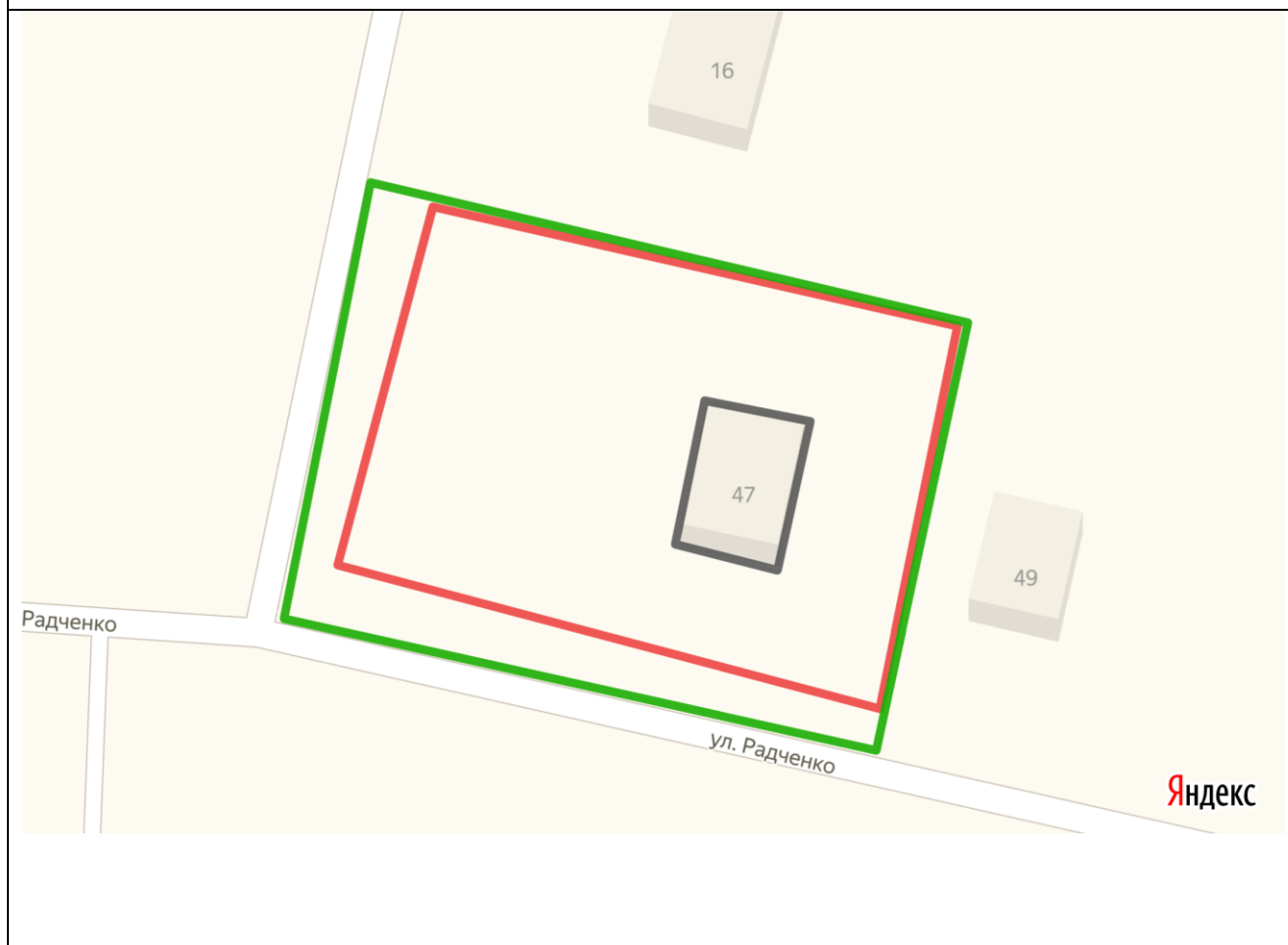
постановлением администрации
 Мирнинского городского
 поселения от 31.10.2019 № 291

СХЕМА

**границ прилегающей территории к зданию индивидуального
 жилого дома № 47 по улице Радченко в пгт Мирный Орчевского района
 Кировской области**




1.	Местоположение прилегающей территории (адресные ориентиры)	612085 Кировская область Орчевский район пгт Мирный улица Радченко дом № 47
2.	Кадастровый номер объекта, по отношению к которому устанавливается прилегающая территория (при наличии)	43:24:310304:339
3.	Сведения о собственнике и (или) ином законном владельце здания, строения, сооружения, земельного участка, а также уполномоченном лице	-
4.	Площадь прилегающей территории (квадратные метры)	380
5.	Наличие объектов (в том числе благоустройства), расположенных на прилегающей территории с их описанием	-
6.	Описание характерных точек границ прилегающей территории (ориентиры для определения границ прилегающей территории по сторонам света и расстояния от объекта до границ прилегающей территории), координаты характерных точек границ (при их наличии)	Южная граница прилегающей территории проходит вдоль дороги ул. Радченко (L ≈ 54 м) Западная граница прилегающей территории проходит вдоль проезда между домами № 47 и № 43 по ул. Радченко (L ≈ 40 м) Северная граница проходит по существующему забору между домами № 47 по ул. Радченко и № 16 по ул. Комарова (L ≈ 54 м) Восточная граница проходит по существующему забору между домами № 47 и № 49 по ул. Радченко (L ≈ 39 м)

Графическая часть



Масштаб 1:400

Условные обозначения:

	отображается зелёным цветом - граница прилегающей территории
43:24:310304:339	кадастровый номер земельного участка (объекта недвижимости), по отношению к которому устанавливается прилегающая территория (при наличии)
	отображается красным цветом - граница образованного земельного участка; в случае если земельный участок не образован, но имеется ограждение, то граница ограждения, а случае отсутствия ограждения – граница объекта (дома, нежилого здания, строения, сооружения, нестационарного объекта)
	отображается черным цветом – граница и форма объекта

Приложение № 19

УТВЕРЖДЕНА
 постановлением администрации
 Мирнинского городского
 поселения от 31.10.2019 № 291

СХЕМА
границ прилегающей территории к зданию индивидуального
жилого дома № 48 по улице Радченко в пгт Мирный Орчевского района
Кировской области




1.	Местоположение прилегающей территории (адресные ориентиры)	612085 Кировская область Орчевский район пгт Мирный улица Радченко дом № 48
2.	Кадастровый номер объекта, по отношению к которому устанавливается прилегающая территория (при наличии)	43:24:310304:321
3.	Сведения о собственнике и (или) ином законном владельце здания, строения, сооружения, земельного участка, а также уполномоченном лице	-
4.	Площадь прилегающей территории (квадратные метры)	720
5.	Наличие объектов (в том числе благоустройства), расположенных на прилегающей территории с их описанием	-
6.	Описание характерных точек границ прилегающей территории (ориентиры для определения границ прилегающей территории по сторонам света и расстояния от объекта до границ прилегающей территории), координаты характерных точек границ (при их наличии)	Северная граница прилегающей территории проходит вдоль дороги ул. Радченко (L ≈ 55 м) Восточная граница проходит на расстоянии 6 м от существующего забора (L ≈ 40 м) Южная граница проходит на расстоянии 6 м от существующего забора (L ≈ 58 м) Западная граница проходит по существующему забору (L ≈ 31 м)

Графическая часть



Масштаб 1:400

Условные обозначения:

	отображается зелёным цветом - граница прилегающей территории
43:24:310304:321	кадастровый номер земельного участка (объекта недвижимости), по отношению к которому устанавливается прилегающая территория (при наличии)
	отображается красным цветом - граница образованного земельного участка; в случае если земельный участок не образован, но имеется ограждение, то граница ограждения, а в случае отсутствия ограждения – граница объекта (дома, нежилого здания, строения, сооружения, нестационарного объекта)
	отображается черным цветом – граница и форма объекта

Приложение № 20

УТВЕРЖДЕНА

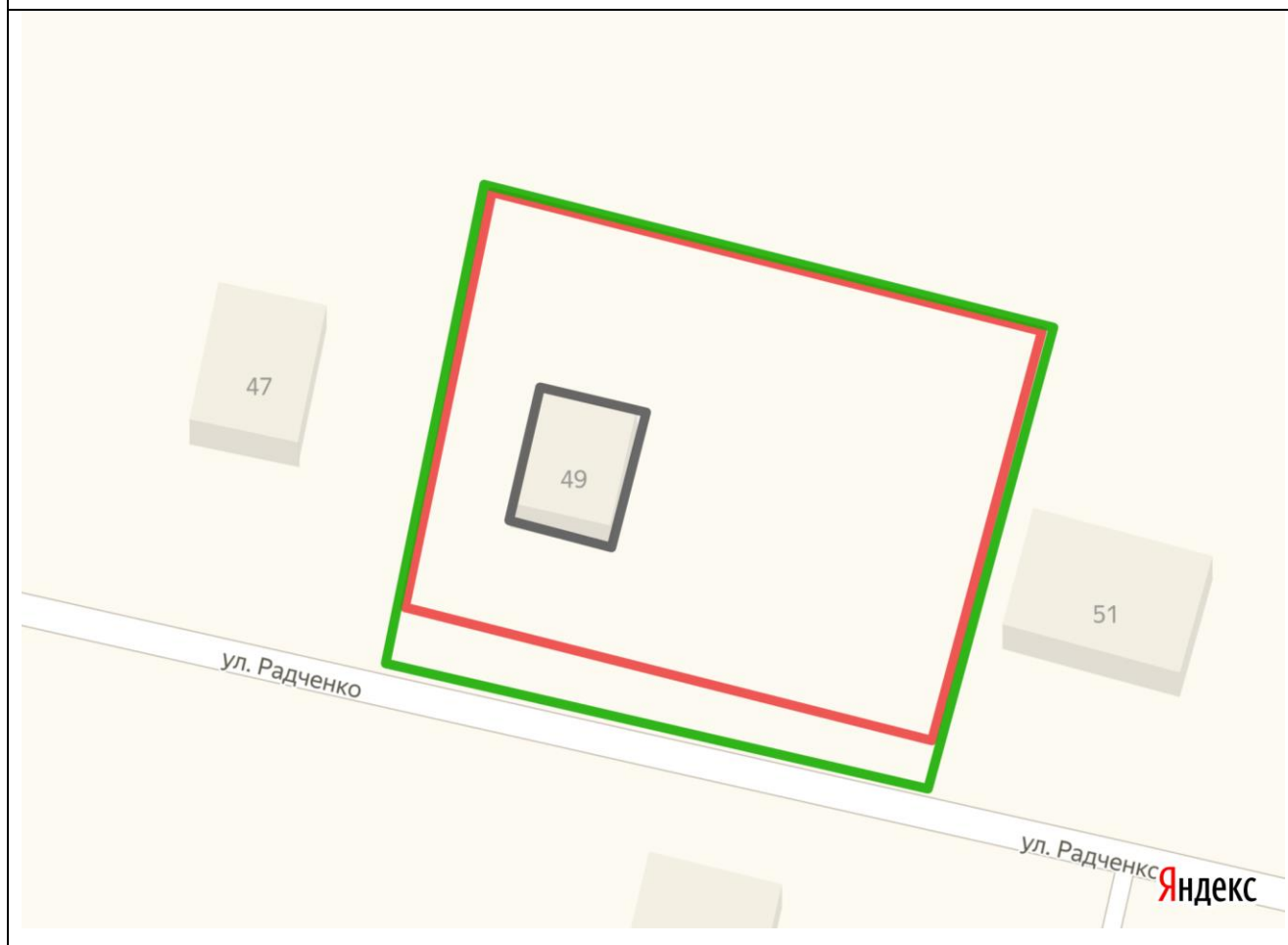
постановлением администрации
Мирнинского городского
поселения от 31.10.2019 № 291

СХЕМА

**границ прилегающей территории к зданию индивидуального
жилого дома № 49 по улице Радченко в пгт Мирный Орчевского района
Кировской области**




1.	Местоположение прилегающей территории (адресные ориентиры)	612085 Кировская область Орчевский район пгт Мирный улица Радченко дом № 49
2.	Кадастровый номер объекта, по отношению к которому устанавливается прилегающая территория (при наличии)	43:24:310304:319
3.	Сведения о собственнике и (или) ином законном владельце здания, строения, сооружения, земельного участка, а также уполномоченном лице	-
4.	Площадь прилегающей территории (квадратные метры)	140
5.	Наличие объектов (в том числе благоустройства), расположенных на прилегающей территории с их описанием	-
6.	Описание характерных точек границ прилегающей территории (ориентиры для определения границ прилегающей территории по сторонам света и расстояния от объекта до границ прилегающей территории), координаты характерных точек границ (при их наличии)	Южная граница прилегающей территории проходит вдоль дороги ул. Радченко (L ≈ 45 м) С трех других сторон по периметру граница проходит по существующему забору вокруг дома № 49 по ул. Радченко (L ≈ 123 м)

Графическая часть



Масштаб 1:400

Условные обозначения:

	отображается зелёным цветом - граница прилегающей территории
43:24:310304:319	кадастровый номер земельного участка (объекта недвижимости), по отношению к которому устанавливается прилегающая территория (при наличии)
	отображается красным цветом - граница образованного земельного участка; в случае если земельный участок не образован, но имеется ограждение, то граница ограждения, а случае отсутствия ограждения – граница объекта (дома, нежилого здания, строения, сооружения, нестационарного объекта)
	отображается черным цветом – граница и форма объекта

Приложение № 21

УТВЕРЖДЕНА
постановлением администрации
Мирнинского городского
поселения от 31.10.2019 № 291

СХЕМА

**границ прилегающей территории к зданию индивидуального
жилого дома № 51 по улице Радченко в пгт Мирный Орчевского района
Кировской области**




1.	Местоположение прилегающей территории (адресные ориентиры)	612085 Кировская область Орчевский район пгт Мирный улица Радченко дом № 51
2.	Кадастровый номер объекта, по отношению к которому устанавливается прилегающая территория (при наличии)	43:24:310304:15
3.	Сведения о собственнике и (или) ином законном владельце здания, строения, сооружения, земельного участка, а также уполномоченном лице	-
4.	Площадь прилегающей территории (квадратные метры)	250
5.	Наличие объектов (в том числе благоустройства), расположенных на прилегающей территории с их описанием	-
6.	Описание характерных точек границ прилегающей территории (ориентиры для определения границ прилегающей территории по сторонам света и расстояния от объекта до границ прилегающей территории), координаты характерных точек границ (при их наличии)	Южная граница прилегающей территории проходит вдоль дороги ул. Радченко (L ≈ 51 м) С трех других сторон по периметру граница проходит по существующему забору вокруг дома № 51 по ул. Радченко (L ≈ 128 м)

Графическая часть



Масштаб 1:400

Условные обозначения:

	отображается зелёным цветом - граница прилегающей территории
43:24:310304:15	кадастровый номер земельного участка (объекта недвижимости), по отношению к которому устанавливается прилегающая территория (при наличии)
	отображается красным цветом - граница образованного земельного участка; в случае если земельный участок не образован, но имеется ограждение, то граница ограждения, а случае отсутствия ограждения – граница объекта (дома, нежилого здания, строения, сооружения, нестационарного объекта)
	отображается черным цветом – граница и форма объекта

Приложение № 22

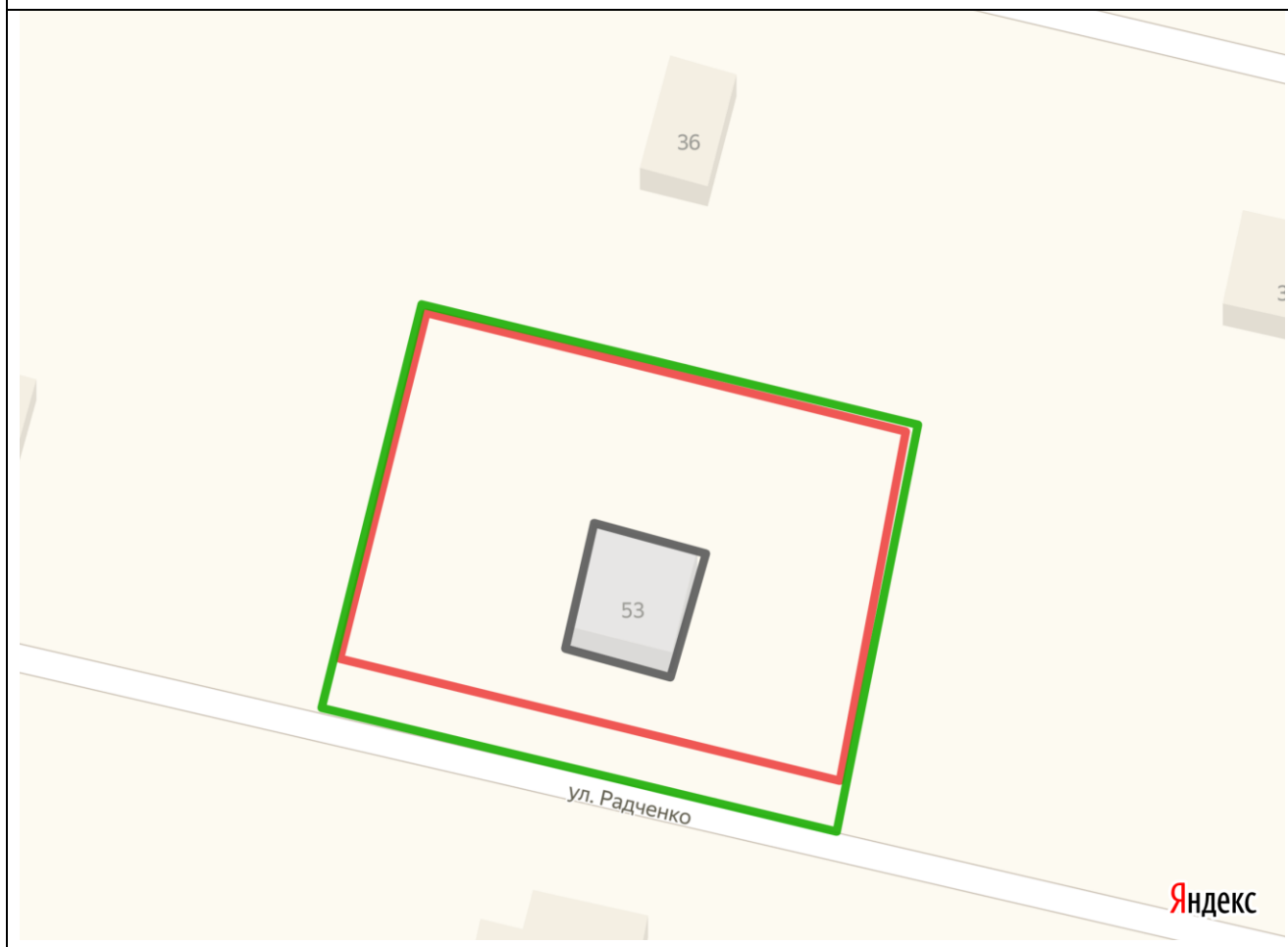
УТВЕРЖДЕНА
 постановлением администрации
 Мирнинского городского
 поселения от 31.10.2019 № 291

СХЕМА

**границ прилегающей территории к зданию индивидуального
 жилого дома № 53 по улице Радченко в пгт Мирный Оричевского района
 Кировской области**




1.	Местоположение прилегающей территории (адресные ориентиры)	612085 Кировская область Оричевский район пгт Мирный улица Радченко дом № 53
2.	Кадастровый номер объекта, по отношению к которому устанавливается прилегающая территория (при наличии)	43:24:310304:188
3.	Сведения о собственнике и (или) ином законном владельце здания, строения, сооружения, земельного участка, а также уполномоченном лице	-
4.	Площадь прилегающей территории (квадратные метры)	200
5.	Наличие объектов (в том числе благоустройства), расположенных на прилегающей территории с их описанием	-
6.	Описание характерных точек границ прилегающей территории (ориентиры для определения границ прилегающей территории по сторонам света и расстояния от объекта до границ прилегающей территории), координаты характерных точек границ (при их наличии)	Южная граница прилегающей территории проходит вдоль дороги ул. Радченко (L ≈ 48 м) С трех других сторон по периметру граница проходит по существующему забору вокруг дома № 53 по ул. Радченко (L ≈ 121 м)

Графическая часть



Масштаб 1:400

Условные обозначения:

	отображается зелёным цветом - граница прилегающей территории
43:24:310304:188	кадастровый номер земельного участка (объекта недвижимости), по отношению к которому устанавливается прилегающая территория (при наличии)
	отображается красным цветом - граница образованного земельного участка; в случае если земельный участок не образован, но имеется ограждение, то граница ограждения, а случае отсутствия ограждения – граница объекта (дома, нежилого здания, строения, сооружения, нестационарного объекта)
	отображается черным цветом – граница и форма объекта