

**АДМИНИСТРАЦИЯ МИРНИНСКОГО ГОРОДСКОГО ПОСЕЛЕНИЯ
ОРИЧЕВСКОГО РАЙОНА КИРОВСКОЙ ОБЛАСТИ**

ПОСТАНОВЛЕНИЕ

06.11.2019

№ 294

пгт Мирный

**Об утверждении границ прилегающих территорий
индивидуальных жилых домов в пгт Мирный**

В соответствии с законом Кировской области от 03.12.2018 № 197-ЗО «О порядке определения границ прилегающих территорий для целей благоустройства в Кировской области», Уставом муниципального образования Мирнинское городское поселение, Правилами благоустройства территории Мирнинского городского поселения Оричевского района Кировской области, утвержденными решением Мирнинской поселковой Думы от 19.10.2017 № 2/1 (с изменениями), администрация Мирнинского городского поселения ПОСТАНОВЛЯЕТ:

1. Утвердить границы прилегающих территорий индивидуальных жилых домов, расположенных в пгт Мирный Мирнинского городского поселения:

1.1. для дома № 7А по улице Советской Армии в пгт Мирный Оричевского района Кировской области согласно приложению № 1;

1.2. для дома № 10 по улице Советской Армии в пгт Мирный Оричевского района Кировской области согласно приложению № 2;

1.3. для дома № 11 по улице Советской Армии в пгт Мирный Оричевского района Кировской области согласно приложению № 3;

1.4. для дома № 12 по улице Советской Армии в пгт Мирный Оричевского района Кировской области согласно приложению № 4;

1.5. для дома № 13 по улице Советской Армии в пгт Мирный

Оричевского района Кировской области согласно приложению № 5;

1.6. для дома № 14 по улице Советской Армии в пгт Мирный Оричевского района Кировской области согласно приложению № 6;

1.7. для дома № 15 по улице Советской Армии в пгт Мирный Оричевского района Кировской области согласно приложению № 7;

1.8. для дома № 17 по улице Советской Армии в пгт Мирный Оричевского района Кировской области согласно приложению № 8;

1.9. для дома № 18 по улице Советской Армии в пгт Мирный Оричевского района Кировской области согласно приложению № 9;

1.10. для дома № 19 по улице Советской Армии в пгт Мирный Оричевского района Кировской области согласно приложению № 10;

1.11. для дома № 20 по улице Советской Армии в пгт Мирный Оричевского района Кировской области согласно приложению № 11;

1.12. для дома № 20А по улице Советской Армии в пгт Мирный Оричевского района Кировской области согласно приложению № 12;

1.13. для дома № 21 по улице Советской Армии в пгт Мирный Оричевского района Кировской области согласно приложению № 13;

1.14. для дома № 21А по улице Советской Армии в пгт Мирный Оричевского района Кировской области согласно приложению № 14;

1.15. для дома № 26 по улице Советской Армии в пгт Мирный Оричевского района Кировской области согласно приложению № 15;

1.16. для дома № 27 по улице Советской Армии в пгт Мирный Оричевского района Кировской области согласно приложению № 16;

1.17. для дома № 28 по улице Советской Армии в пгт Мирный Оричевского района Кировской области согласно приложению № 17;

1.18. для дома № 29 по улице Советской Армии в пгт Мирный Оричевского района Кировской области согласно приложению № 18;

1.19. для дома № 30 по улице Советской Армии в пгт Мирный Оричевского района Кировской области согласно приложению № 19;

1.20. для дома № 31 по улице Советской Армии в пгт Мирный Оричевского района Кировской области согласно приложению № 20;

1.21. для дома № 32 по улице Советской Армии в пгт Мирный Оричевского района Кировской области согласно приложению № 21;

1.22. для дома № 33 по улице Советской Армии в пгт Мирный Оричевского района Кировской области согласно приложению № 22;

1.23. для дома № 34 по улице Советской Армии в пгт Мирный Оричевского района Кировской области согласно приложению № 23;

1.24. для дома № 35 по улице Советской Армии в пгт Мирный Оричевского района Кировской области согласно приложению № 24;

1.25. для дома № 36 по улице Советской Армии в пгт Мирный Оричевского района Кировской области согласно приложению № 25;

1.26. для дома № 38 по улице Советской Армии в пгт Мирный Оричевского района Кировской области согласно приложению № 26;

1.27. для дома № 40 по улице Советской Армии в пгт Мирный Оричевского района Кировской области согласно приложению № 27.

2. Опубликовать настоящее постановление в Информационном бюллетене органов местного самоуправления Мирнинского городского поселения Оричевского района Кировской области и разместить на официальном сайте Мирнинского городского поселения.

3. Направить настоящее постановление собственникам жилых помещений.

Исполняющий обязанности главы
администрации Мирнинского
городского поселения

О.В. Мокерова

ПОДГОТОВЛЕНО

Заместитель главы администрации

О.В. Мокерова

Разослать: прокуратура района, собственники жилых домов.

Приложение № 1

УТВЕРЖДЕНА

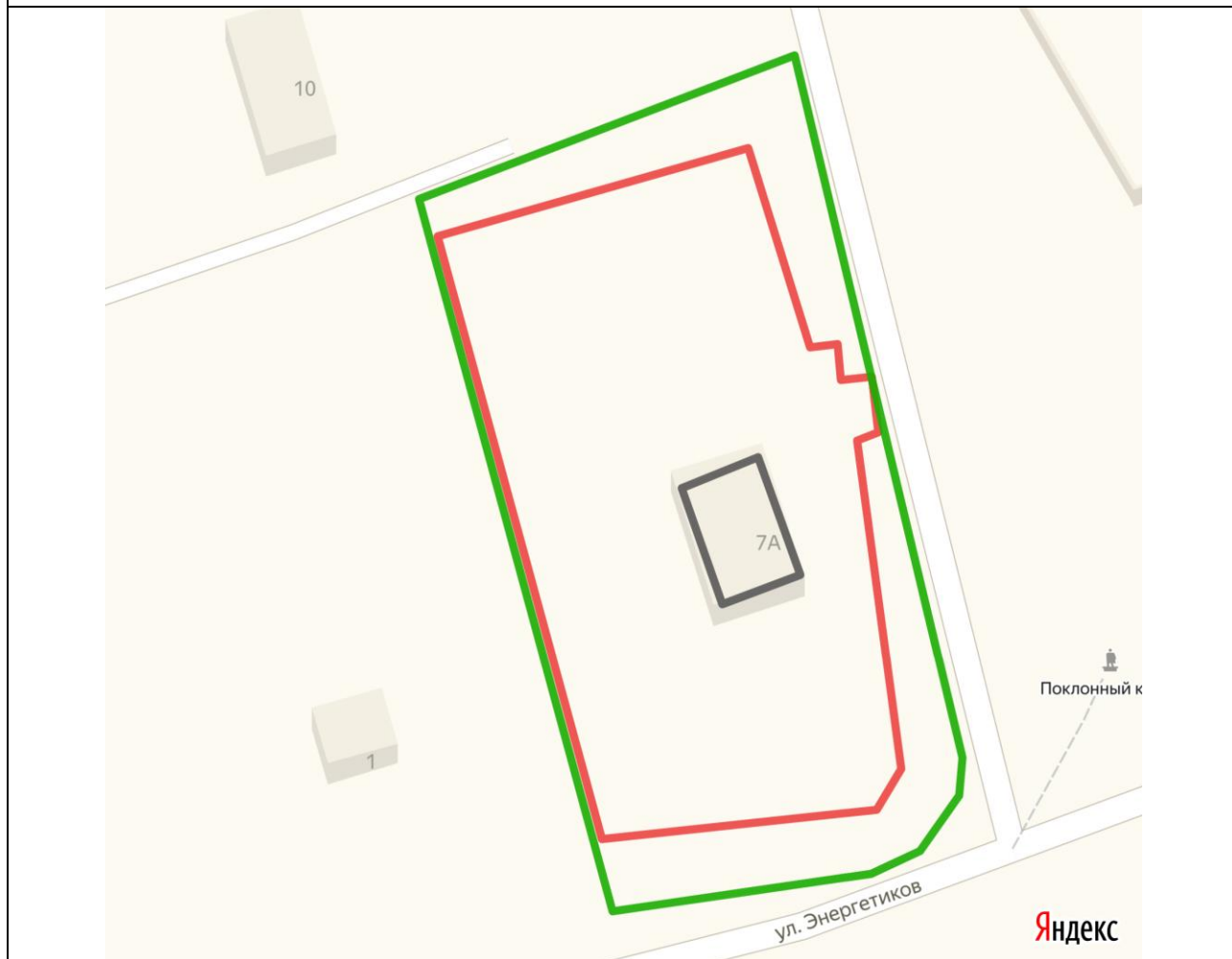
постановлением администрации
 Мирнинского городского
 поселения от 06.11.2019 № 294

СХЕМА

**границ прилегающей территории к зданию индивидуального
 жилого дома № 7А по улице Советской Армии в пгт Мирный Оричевского
 района Кировской области**




1.	Местоположение прилегающей территории (адресные ориентиры)	612085 Кировская область Оричевский район пгт Мирный улица Советской Армии дом № 7А
2.	Кадастровый номер объекта, по отношению к которому устанавливается прилегающая территория (при наличии)	43:24:310301:116
3.	Сведения о собственнике и (или) ином законном владельце здания, строения, сооружения, земельного участка, а также уполномоченном лице	-
4.	Площадь прилегающей территории (квадратные метры)	640
5.	Наличие объектов (в том числе благоустройства), расположенных на прилегающей территории с их описанием	-
6.	Описание характерных точек границ прилегающей территории (ориентиры для определения границ прилегающей территории по сторонам света и расстояния от объекта до границ прилегающей территории), координаты характерных точек границ (при их наличии)	Северная граница прилегающей территории проходит вдоль проезда между домами № 7А и № 10 по ул. Советской Армии (L ≈ 37 м) Восточная граница проходит вдоль дороги, ведущей к КПП № 1 в/ч 21228 (L ≈ 73 м) Южная граница проходит вдоль дороги ул. Энергетиков (L ≈ 30 м) Западная граница проходит по существующему забору между домами № 7А по ул. Советской Армии и № 1 по ул. Энергетиков (L ≈ 70 м)

Графическая часть



Масштаб 1:400

Условные обозначения:

	отображается зелёным цветом - граница прилегающей территории
43:24:310301:116	кадастровый номер земельного участка (объекта недвижимости), по отношению к которому устанавливается прилегающая территория (при наличии)
	отображается красным цветом - граница образованного земельного участка; в случае если земельный участок не образован, но имеется ограждение, то граница ограждения, а случае отсутствия ограждения – граница объекта (дома, нежилого здания, строения, сооружения, нестационарного объекта)
	отображается черным цветом – граница и форма объекта

Приложение № 2

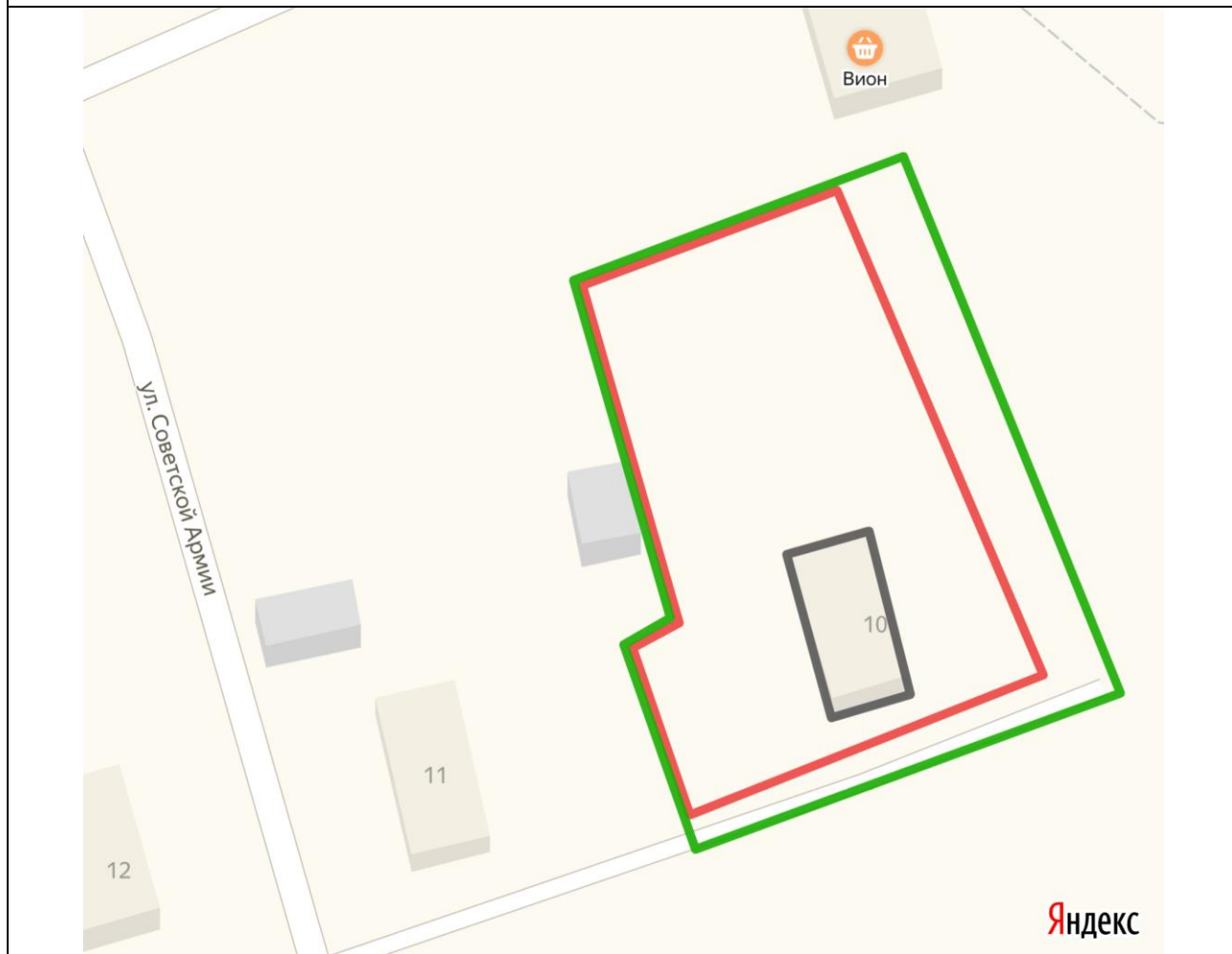
УТВЕРЖДЕНА
 постановлением администрации
 Мирнинского городского
 поселения от 06.11.2019 № 294

СХЕМА

**границ прилегающей территории к зданию индивидуального
 жилого дома № 10 по улице Советской Армии в пгт Мирный Орчевского
 района Кировской области**




1.	Местоположение прилегающей территории (адресные ориентиры)	612085 Кировская область Орчевский район пгт Мирный улица Советской Армии дом № 10
2.	Кадастровый номер объекта, по отношению к которому устанавливается прилегающая территория (при наличии)	43:24:310301:115
3.	Сведения о собственнике и (или) ином законном владельце здания, строения, сооружения, земельного участка, а также уполномоченном лице	-
4.	Площадь прилегающей территории (квадратные метры)	460
5.	Наличие объектов (в том числе благоустройства), расположенных на прилегающей территории с их описанием	-
6.	Описание характерных точек границ прилегающей территории (ориентиры для определения границ прилегающей территории по сторонам света и расстояния от объекта до границ прилегающей территории), координаты характерных точек границ (при их наличии)	Южная граница прилегающей территории проходит на расстоянии 3 м от существующего забора и включает проезд к дому № 10 по ул. Советской Армии (L ≈ 39 м) Западная граница проходит по существующему забору между домами № 10 и № 11 по ул. Советской Армии (L ≈ 53 м) Северная граница проходит по существующему забору (L ≈ 30 м) Восточная граница проходит на расстоянии 6 м от существующего забора (L ≈ 50 м)

Графическая часть



Масштаб 1:400

Условные обозначения:

	отображается зелёным цветом - граница прилегающей территории
43:24:310301:115	кадастровый номер земельного участка (объекта недвижимости), по отношению к которому устанавливается прилегающая территория (при наличии)
	отображается красным цветом - граница образованного земельного участка; в случае если земельный участок не образован, но имеется ограждение, то граница ограждения, а случае отсутствия ограждения – граница объекта (дома, нежилого здания, строения, сооружения, нестационарного объекта)
	отображается черным цветом – граница и форма объекта

Приложение № 3

УТВЕРЖДЕНА

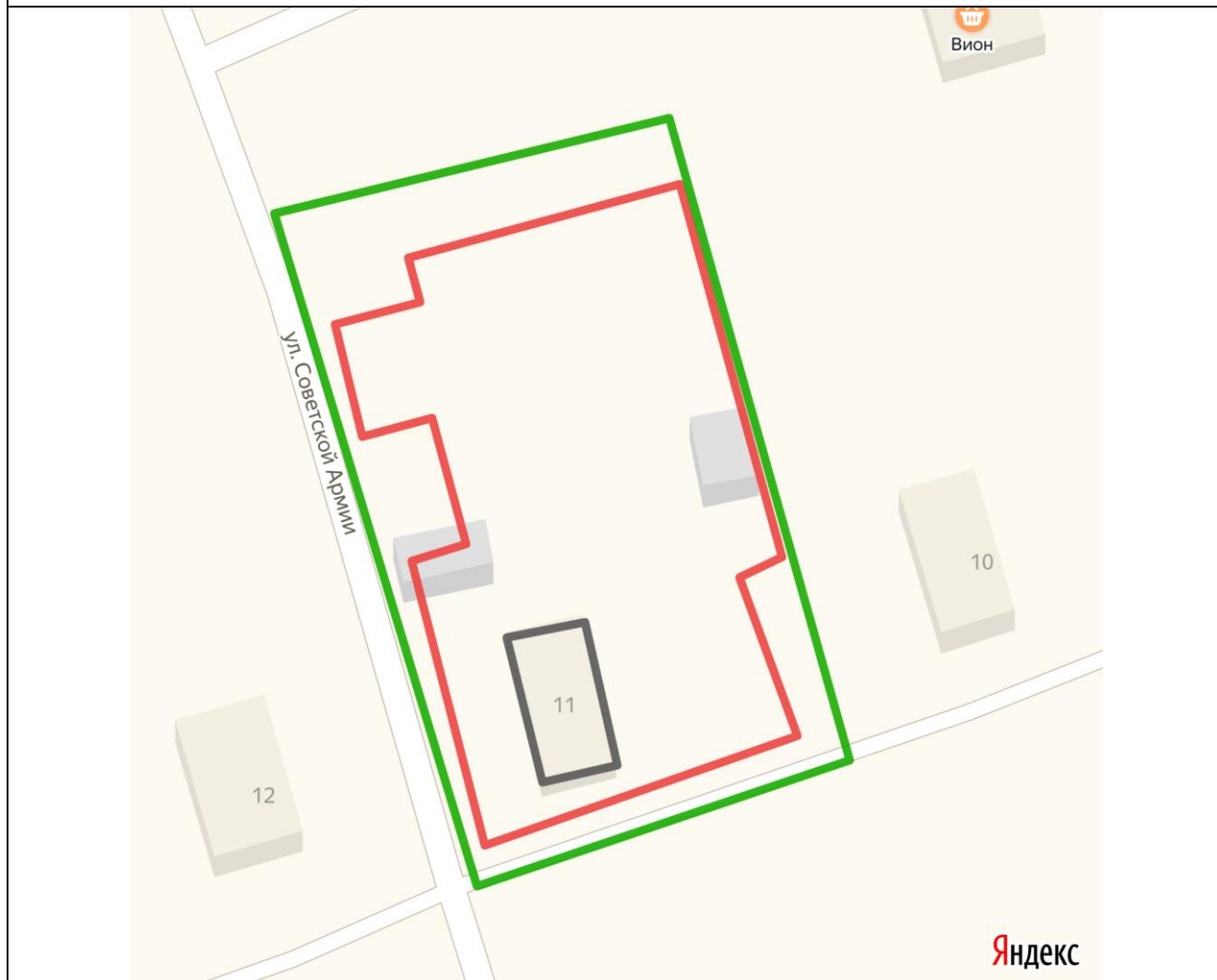
постановлением администрации
 Мирнинского городского
 поселения от 06.11.2019 № 294

СХЕМА

**границ прилегающей территории к зданию индивидуального
 жилого дома № 11 по улице Советской Армии в пгт Мирный Орчевского
 района Кировской области**




1.	Местоположение прилегающей территории (адресные ориентиры)	612085 Кировская область Орчевский район пгт Мирный улица Советской Армии дом № 11
2.	Кадастровый номер объекта, по отношению к которому устанавливается прилегающая территория (при наличии)	43:24:310301:114
3.	Сведения о собственнике и (или) ином законном владельце здания, строения, сооружения, земельного участка, а также уполномоченном лице	-
4.	Площадь прилегающей территории (квадратные метры)	680
5.	Наличие объектов (в том числе благоустройства), расположенных на прилегающей территории с их описанием	-
6.	Описание характерных точек границ прилегающей территории (ориентиры для определения границ прилегающей территории по сторонам света и расстояния от объекта до границ прилегающей территории), координаты характерных точек границ (при их наличии)	Северная граница прилегающей территории проходит на расстоянии 6 м от существующего забора (L ≈ 37 м) Восточная граница проходит по существующему забору между домами № 11 и № 10 по ул. Советской Армии (L ≈ 60 м) Южная граница прилегающей территории проходит на расстоянии 3 м от существующего забора и включает проезд к дому № 11 по ул. Советской Армии (L ≈ 35 м) Западная граница проходит вдоль дороги ул. Советской Армии (L ≈ 64 м)

Графическая часть



Масштаб 1:400

Условные обозначения:

	отображается зелёным цветом - граница прилегающей территории
43:24:310301:114	кадастровый номер земельного участка (объекта недвижимости), по отношению к которому устанавливается прилегающая территория (при наличии)
	отображается красным цветом - граница образованного земельного участка; в случае если земельный участок не образован, но имеется ограждение, то граница ограждения, а случае отсутствия ограждения – граница объекта (дома, нежилого здания, строения, сооружения, нестационарного объекта)
	отображается черным цветом – граница и форма объекта

Приложение № 4

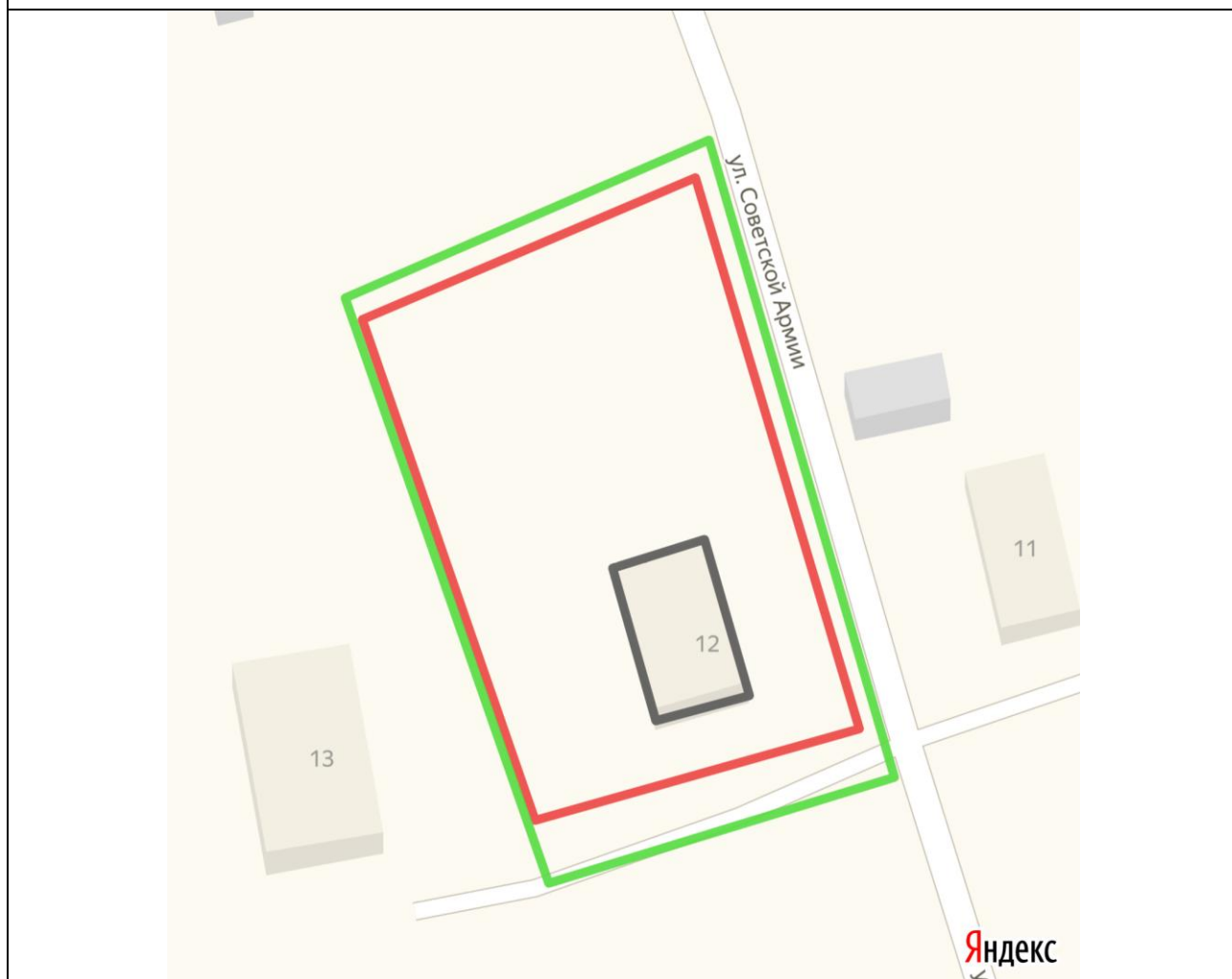
УТВЕРЖДЕНА
 постановлением администрации
 Мирнинского городского
 поселения от 06.11.2019 № 294

СХЕМА

**границ прилегающей территории к зданию индивидуального
 жилого дома № 12 по улице Советской Армии в пгт Мирный Орчевского
 района Кировской области**




1.	Местоположение прилегающей территории (адресные ориентиры)	612085 Кировская область Орчевский район пгт Мирный улица Советской Армии дом № 12
2.	Кадастровый номер объекта, по отношению к которому устанавливается прилегающая территория (при наличии)	43:24:310301:119
3.	Сведения о собственнике и (или) ином законном владельце здания, строения, сооружения, земельного участка, а также уполномоченном лице	-
4.	Площадь прилегающей территории (квадратные метры)	370
5.	Наличие объектов (в том числе благоустройства), расположенных на прилегающей территории с их описанием	-
6.	Описание характерных точек границ прилегающей территории (ориентиры для определения границ прилегающей территории по сторонам света и расстояния от объекта до границ прилегающей территории), координаты характерных точек границ (при их наличии)	Северная граница прилегающей территории проходит на расстоянии 2 м от существующего забора (L ≈ 33 м) Восточная граница проходит вдоль дороги ул. Советской Армии (L ≈ 58 м) Южная граница проходит на расстоянии 5 м от существующего забора и включает проезд к дому № 12 по ул. Советской Армии (L ≈ 31 м) Западная граница проходит по существующему забору между домами № 12 и № 13 по ул. Советской Армии (L ≈ 54 м)

Графическая часть



Масштаб 1:400

Условные обозначения:

	отображается зелёным цветом - граница прилегающей территории
43:24:310301:119	кадастровый номер земельного участка (объекта недвижимости), по отношению к которому устанавливается прилегающая территория (при наличии)
	отображается красным цветом - граница образованного земельного участка; в случае если земельный участок не образован, но имеется ограждение, то граница ограждения, а случае отсутствия ограждения – граница объекта (дома, нежилого здания, строения, сооружения, нестационарного объекта)
	отображается черным цветом – граница и форма объекта

Приложение № 5

УТВЕРЖДЕНА

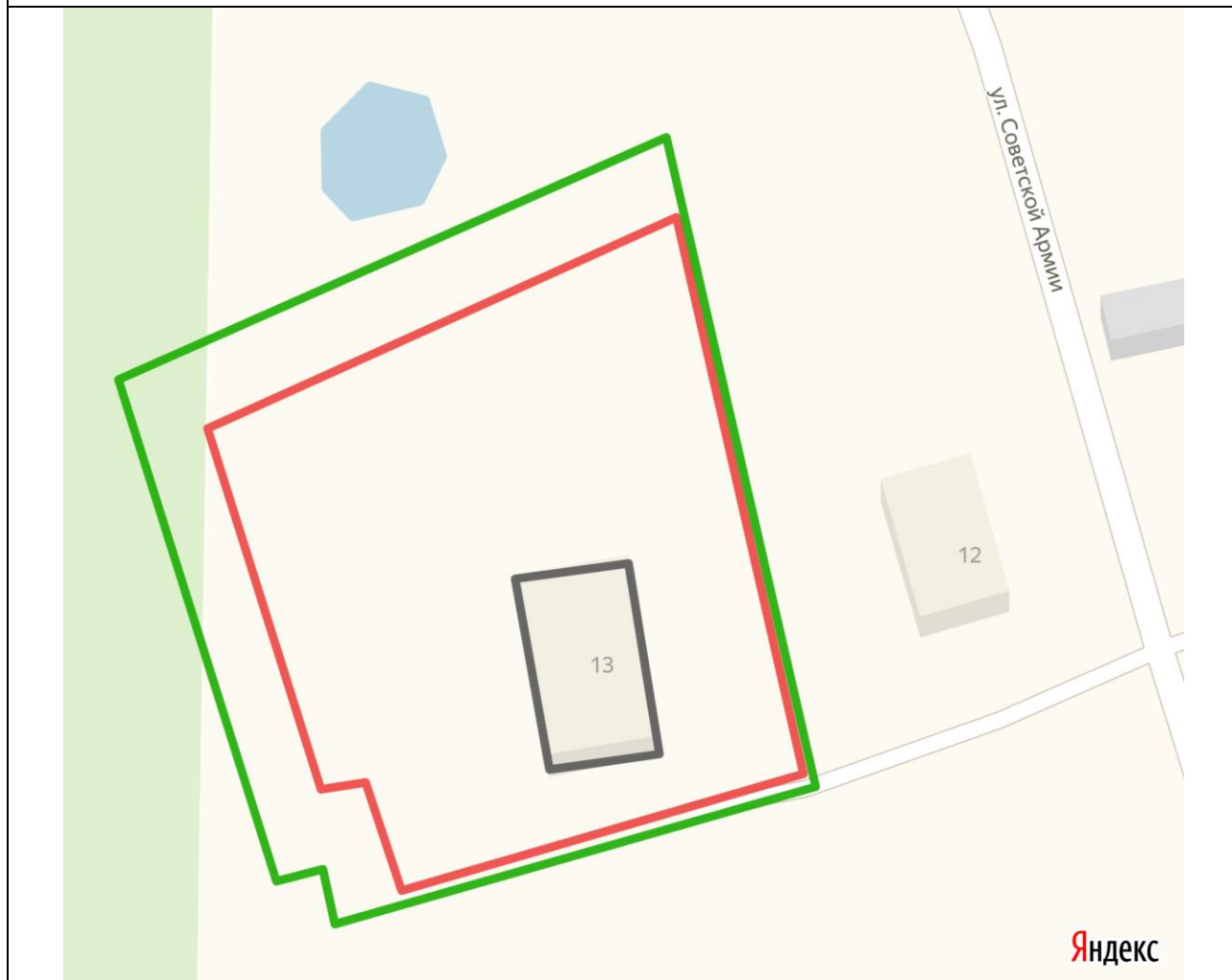
постановлением администрации
 Мирнинского городского
 поселения от 06.11.2019 № 294

СХЕМА

**границ прилегающей территории к зданию индивидуального
 жилого дома № 13 по улице Советской Армии в пгт Мирный Орчевского
 района Кировской области**




1.	Местоположение прилегающей территории (адресные ориентиры)	612085 Кировская область Орчевский район пгт Мирный улица Советской Армии дом № 13
2.	Кадастровый номер объекта, по отношению к которому устанавливается прилегающая территория (при наличии)	43:24:310301:20
3.	Сведения о собственнике и (или) ином законном владельце здания, строения, сооружения, земельного участка, а также уполномоченном лице	-
4.	Площадь прилегающей территории (квадратные метры)	720
5.	Наличие объектов (в том числе благоустройства), расположенных на прилегающей территории с их описанием	-
6.	Описание характерных точек границ прилегающей территории (ориентиры для определения границ прилегающей территории по сторонам света и расстояния от объекта до границ прилегающей территории), координаты характерных точек границ (при их наличии)	Северная граница прилегающей территории проходит на расстоянии 6 м от существующего забора (L ≈ 54 м) Восточная граница прилегающей территории проходит по существующему забору между домами № 13 и № 12 по ул. Советской Армии (L ≈ 60 м) Южная граница проходит на расстоянии 2 м от существующего забора и включает проезд к дому № 13 по ул. Советской Армии (L ≈ 45 м) Западная граница проходит на расстоянии 6 м от существующего забора (L ≈ 56 м)

Графическая часть



Масштаб 1:400

Условные обозначения:

	отображается зелёным цветом - граница прилегающей территории
43:24:310301:20	кадастровый номер земельного участка (объекта недвижимости), по отношению к которому устанавливается прилегающая территория (при наличии)
	отображается красным цветом - граница образованного земельного участка; в случае если земельный участок не образован, но имеется ограждение, то граница ограждения, а случае отсутствия ограждения – граница объекта (дома, нежилого здания, строения, сооружения, нестационарного объекта)
	отображается черным цветом – граница и форма объекта

Приложение № 6

УТВЕРЖДЕНА

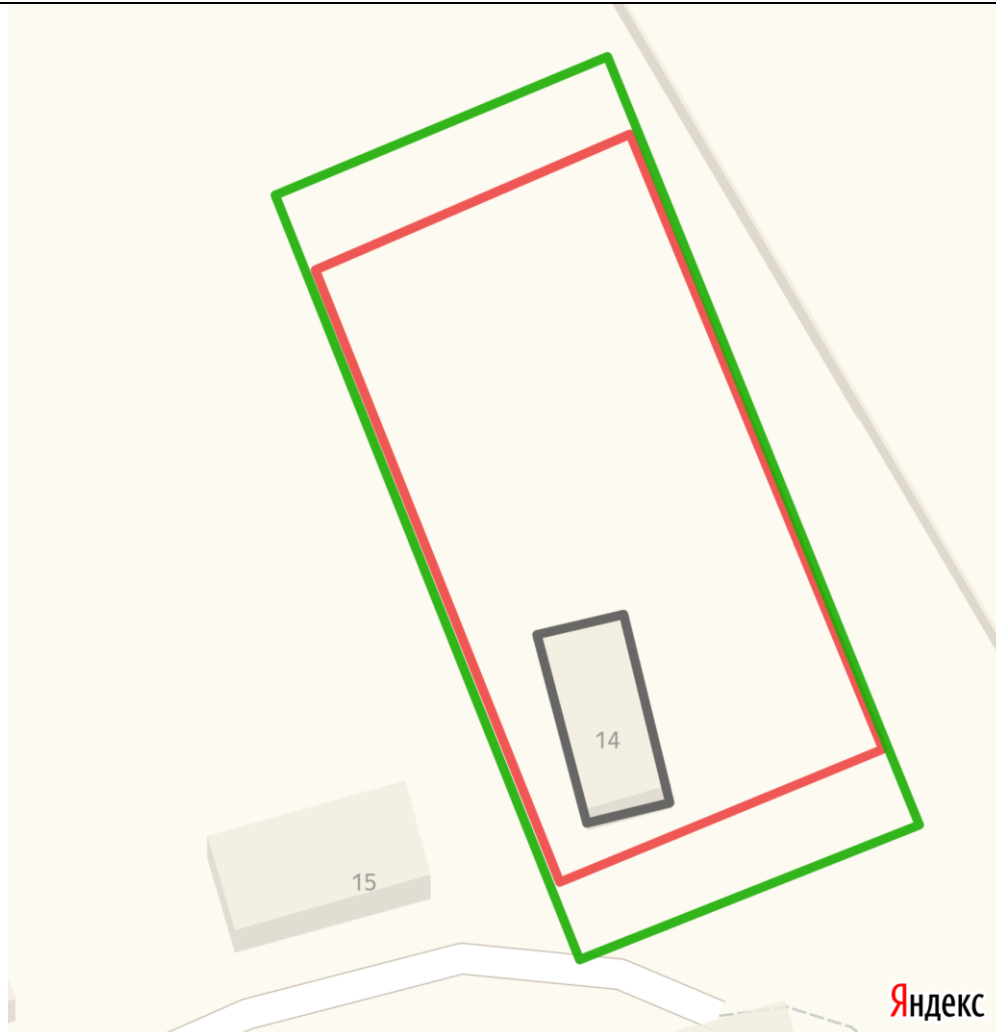
постановлением администрации
 Мирнинского городского
 поселения от 06.11.2019 № 294

СХЕМА

**границ прилегающей территории к зданию индивидуального
 жилого дома № 14 по улице Советской Армии в пгт Мирный Орчевского
 района Кировской области**




1.	Местоположение прилегающей территории (адресные ориентиры)	612085 Кировская область Орчевский район пгт Мирный улица Советской Армии дом № 14
2.	Кадастровый номер объекта, по отношению к которому устанавливается прилегающая территория (при наличии)	43:24:310301:109
3.	Сведения о собственнике и (или) ином законном владельце здания, строения, сооружения, земельного участка, а также уполномоченном лице	-
4.	Площадь прилегающей территории (квадратные метры)	420
5.	Наличие объектов (в том числе благоустройства), расположенных на прилегающей территории с их описанием	-
6.	Описание характерных точек границ прилегающей территории (ориентиры для определения границ прилегающей территории по сторонам света и расстояния от объекта до границ прилегающей территории), координаты характерных точек границ (при их наличии)	Северная граница прилегающей территории проходит на расстоянии 6 м от существующего забора (L ≈ 30 м) Восточная граница проходит по существующему забору (L ≈ 69 м) Южная граница проходит на расстоянии 6 м от существующего забора (L ≈ 30 м) Западная граница проходит по существующему забору между домами № 14 и № 15 по ул. Советской Армии (L ≈ 69 м)

Графическая часть



Масштаб 1:400

Условные обозначения:

	отображается зелёным цветом - граница прилегающей территории
43:24:310301:109	кадастровый номер земельного участка (объекта недвижимости), по отношению к которому устанавливается прилегающая территория (при наличии)
	отображается красным цветом - граница образованного земельного участка; в случае если земельный участок не образован, но имеется ограждение, то граница ограждения, а случае отсутствия ограждения – граница объекта (дома, нежилого здания, строения, сооружения, нестационарного объекта)
	отображается черным цветом – граница и форма объекта

Приложение № 7

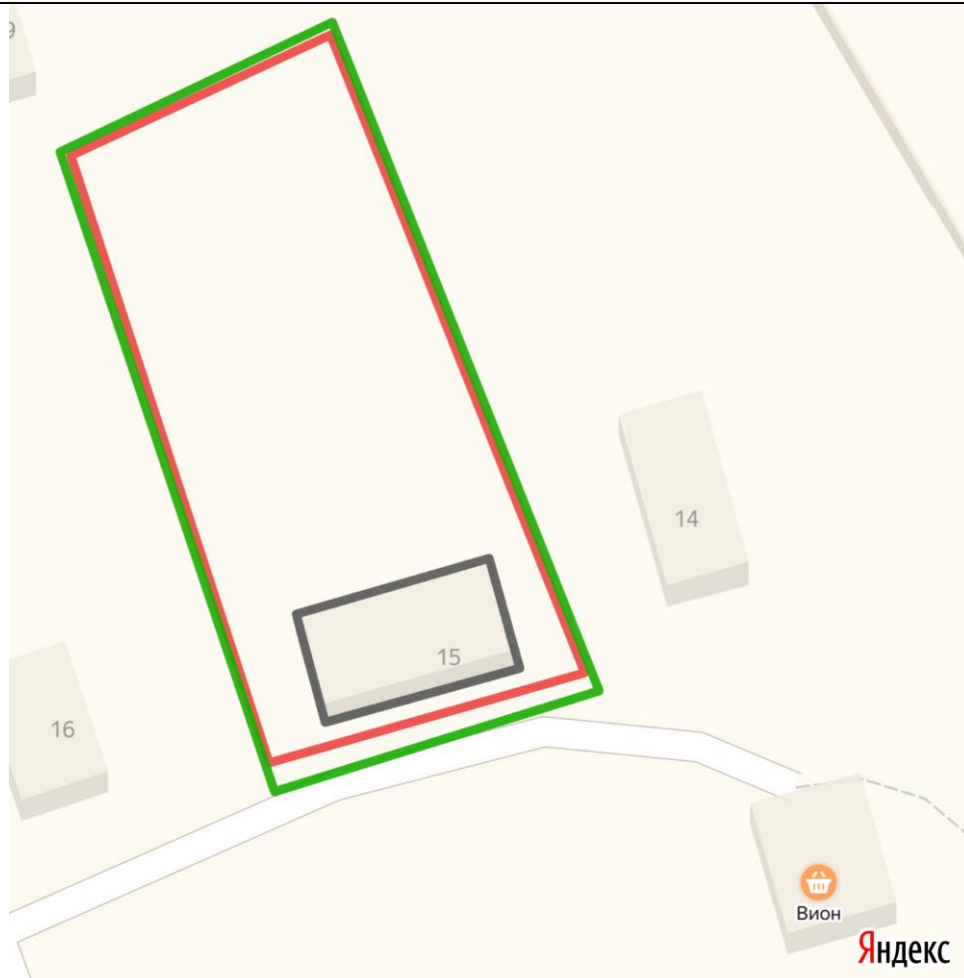
УТВЕРЖДЕНА
 постановлением администрации
 Мирнинского городского
 поселения от 06.11.2019 № 294

СХЕМА

**границ прилегающей территории к зданию индивидуального
 жилого дома № 15 по улице Советской Армии в пгт Мирный Орчевского
 района Кировской области**




1.	Местоположение прилегающей территории (адресные ориентиры)	612085 Кировская область Орчевский район пгт Мирный улица Советской Армии дом № 15
2.	Кадастровый номер объекта, по отношению к которому устанавливается прилегающая территория (при наличии)	43:24:310301:108
3.	Сведения о собственнике и (или) ином законном владельце здания, строения, сооружения, земельного участка, а также уполномоченном лице	-
4.	Площадь прилегающей территории (квадратные метры)	55
5.	Наличие объектов (в том числе благоустройства), расположенных на прилегающей территории с их описанием	-
6.	Описание характерных точек границ прилегающей территории (ориентиры для определения границ прилегающей территории по сторонам света и расстояния от объекта до границ прилегающей территории), координаты характерных точек границ (при их наличии)	Южная граница прилегающей территории проходит на расстоянии 2 м от существующего забора, вдоль проезда к магазину «Вион» (L ≈ 28 м) С трех других сторон по периметру граница проходит по существующему забору вокруг дома № 15 по ул. Советской Армии (L ≈ 145 м)

Графическая часть



Масштаб 1:400

Условные обозначения:

	отображается зелёным цветом - граница прилегающей территории
43:24:310301:108	кадастровый номер земельного участка (объекта недвижимости), по отношению к которому устанавливается прилегающая территория (при наличии)
	отображается красным цветом - граница образованного земельного участка; в случае если земельный участок не образован, но имеется ограждение, то граница ограждения, а в случае отсутствия ограждения – граница объекта (дома, нежилого здания, строения, сооружения, нестационарного объекта)
	отображается черным цветом – граница и форма объекта

Приложение № 8

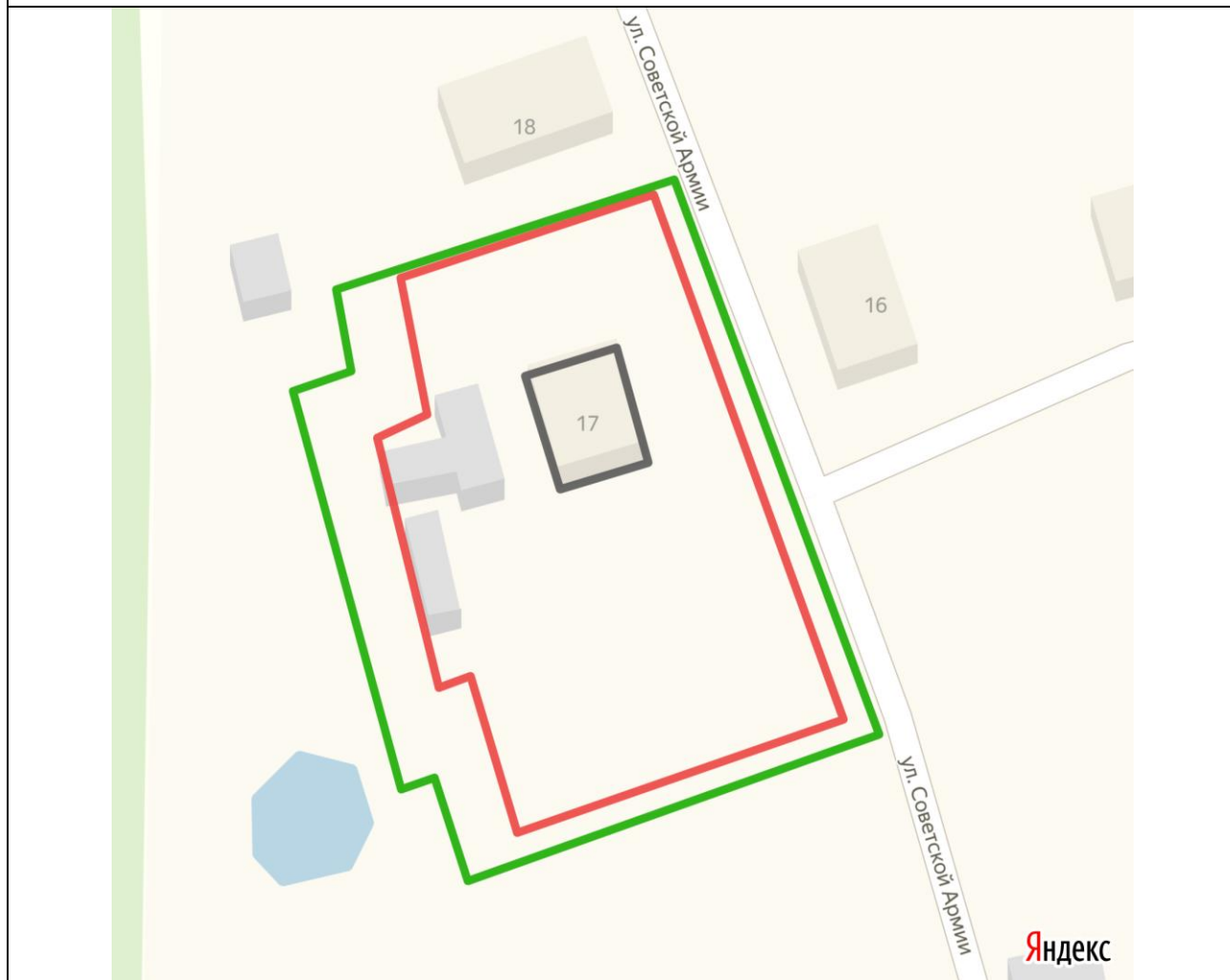
УТВЕРЖДЕНА
 постановлением администрации
 Мирнинского городского
 поселения от 06.11.2019 № 294

СХЕМА

**границ прилегающей территории к зданию индивидуального
 жилого дома № 17 по улице Советской Армии в пгт Мирный Орчевского
 района Кировской области**




1.	Местоположение прилегающей территории (адресные ориентиры)	612085 Кировская область Орчевский район пгт Мирный улица Советской Армии дом № 17
2.	Кадастровый номер объекта, по отношению к которому устанавливается прилегающая территория (при наличии)	43:24:310301:22
3.	Сведения о собственнике и (или) ином законном владельце здания, строения, сооружения, земельного участка, а также уполномоченном лице	-
4.	Площадь прилегающей территории (квадратные метры)	630
5.	Наличие объектов (в том числе благоустройства), расположенных на прилегающей территории с их описанием	-
6.	Описание характерных точек границ прилегающей территории (ориентиры для определения границ прилегающей территории по сторонам света и расстояния от объекта до границ прилегающей территории), координаты характерных точек границ (при их наличии)	Северная граница прилегающей территории проходит по существующему забору между домами № 17 и № 18 по ул. Советской Армии (L ≈ 33 м) Восточная граница проходит вдоль дороги ул. Советской Армии (L ≈ 55 м) Южная граница проходит на расстоянии 3 м от существующего забора (L ≈ 40 м) Западная граница проходит на расстоянии 6 м от существующего забора (L ≈ 64 м)

Графическая часть



Масштаб 1:400

Условные обозначения:

	отображается зелёным цветом - граница прилегающей территории
43:24:310301:22	кадастровый номер земельного участка (объекта недвижимости), по отношению к которому устанавливается прилегающая территория (при наличии)
	отображается красным цветом - граница образованного земельного участка; в случае если земельный участок не образован, но имеется ограждение, то граница ограждения, а случае отсутствия ограждения – граница объекта (дома, нежилого здания, строения, сооружения, нестационарного объекта)
	отображается черным цветом – граница и форма объекта

Приложение № 9

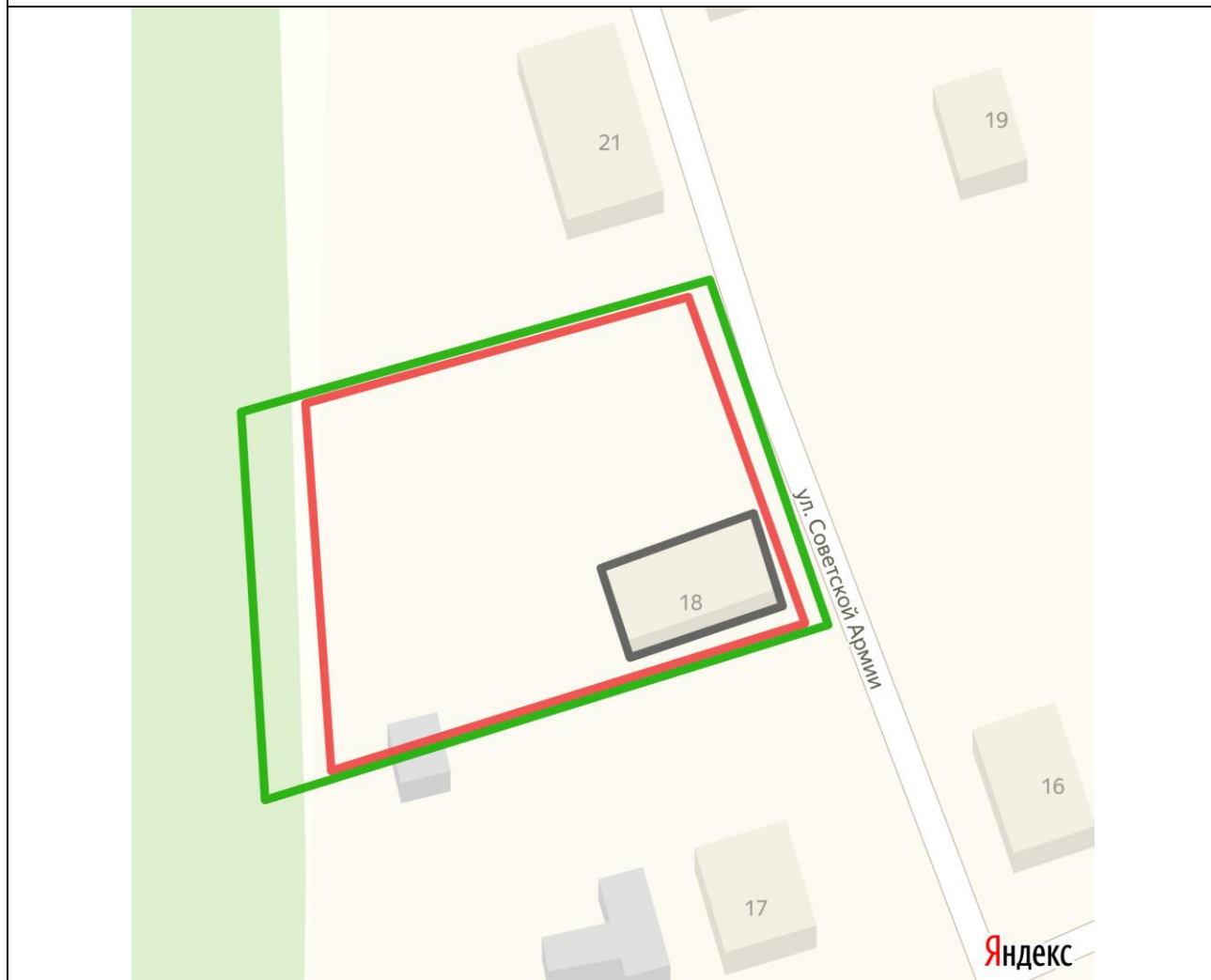
УТВЕРЖДЕНА
 постановлением администрации
 Мирнинского городского
 поселения от 06.11.2019 № 294

СХЕМА

**границ прилегающей территории к зданию индивидуального
 жилого дома № 18 по улице Советской Армии в пгт Мирный Орчевского
 района Кировской области**




1.	Местоположение прилегающей территории (адресные ориентиры)	612085 Кировская область Орчевский район пгт Мирный улица Советской Армии дом № 18
2.	Кадастровый номер объекта, по отношению к которому устанавливается прилегающая территория (при наличии)	43:24:310301:23
3.	Сведения о собственнике и (или) ином законном владельце здания, строения, сооружения, земельного участка, а также уполномоченном лице	-
4.	Площадь прилегающей территории (квадратные метры)	310
5.	Наличие объектов (в том числе благоустройства), расположенных на прилегающей территории с их описанием	-
6.	Описание характерных точек границ прилегающей территории (ориентиры для определения границ прилегающей территории по сторонам света и расстояния от объекта до границ прилегающей территории), координаты характерных точек границ (при их наличии)	Северная граница прилегающей территории проходит по существующему забору между домами № 18 и № 21 по ул. Советской Армии (L ≈ 44 м) Восточная граница проходит вдоль дороги ул. Советской Армии (L ≈ 32 м) Южная граница проходит по существующему забору между домами № 18 и № 17 по ул. Советской Армии (L ≈ 53 м) Западная граница проходит на расстоянии 6 м от существующего забора (L ≈ 35 м)

Графическая часть



Масштаб 1:400

Условные обозначения:

	отображается зелёным цветом - граница прилегающей территории
43:24:310301:23	кадастровый номер земельного участка (объекта недвижимости), по отношению к которому устанавливается прилегающая территория (при наличии)
	отображается красным цветом - граница образованного земельного участка; в случае если земельный участок не образован, но имеется ограждение, то граница ограждения, а случае отсутствия ограждения – граница объекта (дома, нежилого здания, строения, сооружения, нестационарного объекта)
	отображается черным цветом – граница и форма объекта

Приложение № 10

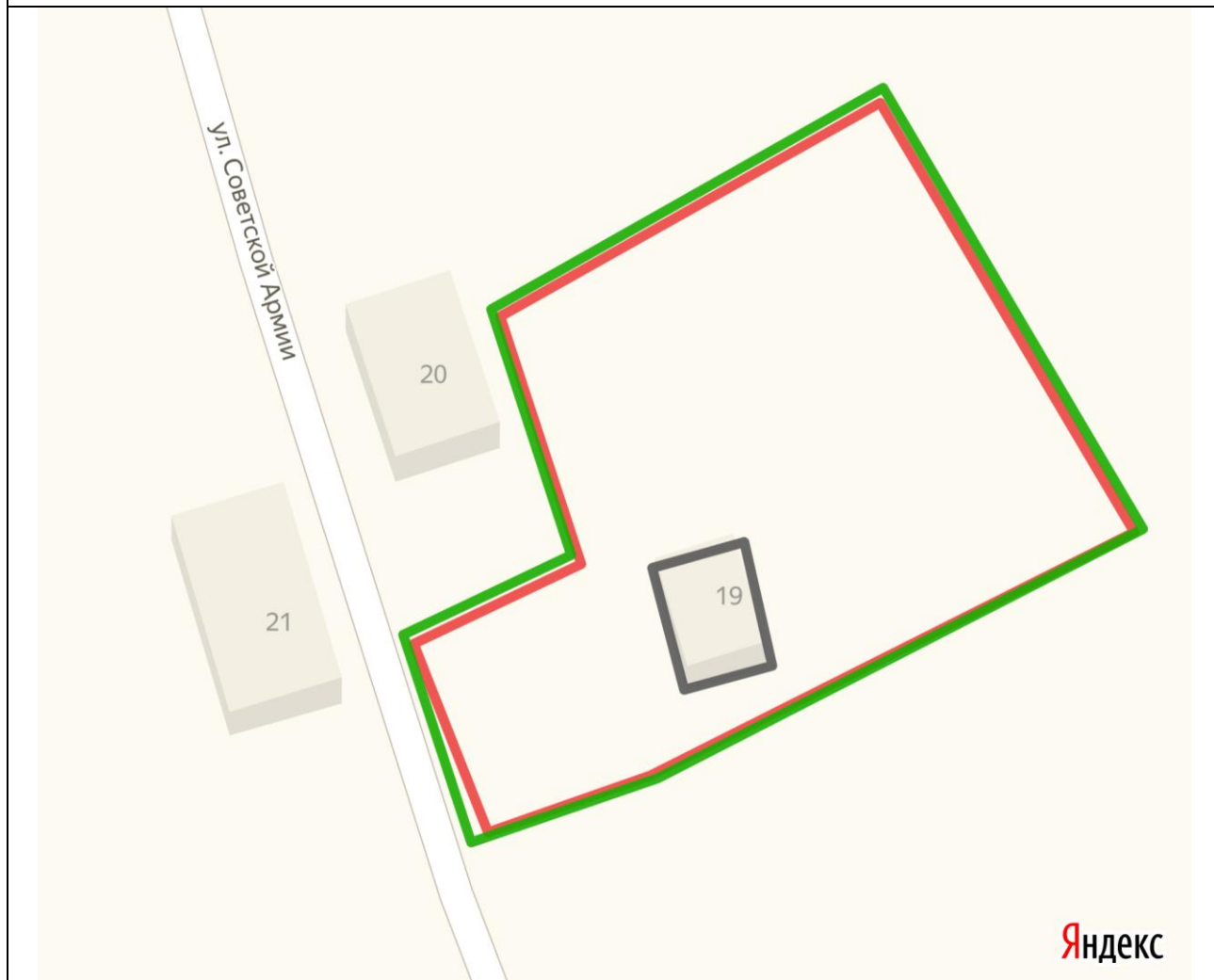
УТВЕРЖДЕНА
 постановлением администрации
 Мирнинского городского
 поселения от 06.11.2019 № 294

СХЕМА

**границ прилегающей территории к зданию индивидуального
 жилого дома № 19 по улице Советской Армии в пгт Мирный Орчевского
 района Кировской области**




1.	Местоположение прилегающей территории (адресные ориентиры)	612085 Кировская область Орчевский район пгт Мирный улица Советской Армии дом № 19
2.	Кадастровый номер объекта, по отношению к которому устанавливается прилегающая территория (при наличии)	43:24:310301:105
3.	Сведения о собственнике и (или) ином законном владельце здания, строения, сооружения, земельного участка, а также уполномоченном лице	-
4.	Площадь прилегающей территории (квадратные метры)	20
5.	Наличие объектов (в том числе благоустройства), расположенных на прилегающей территории с их описанием	-
6.	Описание характерных точек границ прилегающей территории (ориентиры для определения границ прилегающей территории по сторонам света и расстояния от объекта до границ прилегающей территории), координаты характерных точек границ (при их наличии)	Западная граница прилегающей территории проходит вдоль дороги ул. Советской Армии (L ≈ 16 м) С трех других сторон по периметру граница проходит по существующему забору вокруг дома № 19 по ул. Советской Армии (L ≈ 168 м)

Графическая часть



Масштаб 1:400

Условные обозначения:

	отображается зелёным цветом - граница прилегающей территории
43:24:310301:105	кадастровый номер земельного участка (объекта недвижимости), по отношению к которому устанавливается прилегающая территория (при наличии)
	отображается красным цветом - граница образованного земельного участка; в случае если земельный участок не образован, но имеется ограждение, то граница ограждения, а случае отсутствия ограждения – граница объекта (дома, нежилого здания, строения, сооружения, нестационарного объекта)
	отображается черным цветом – граница и форма объекта

Приложение № 11

УТВЕРЖДЕНА

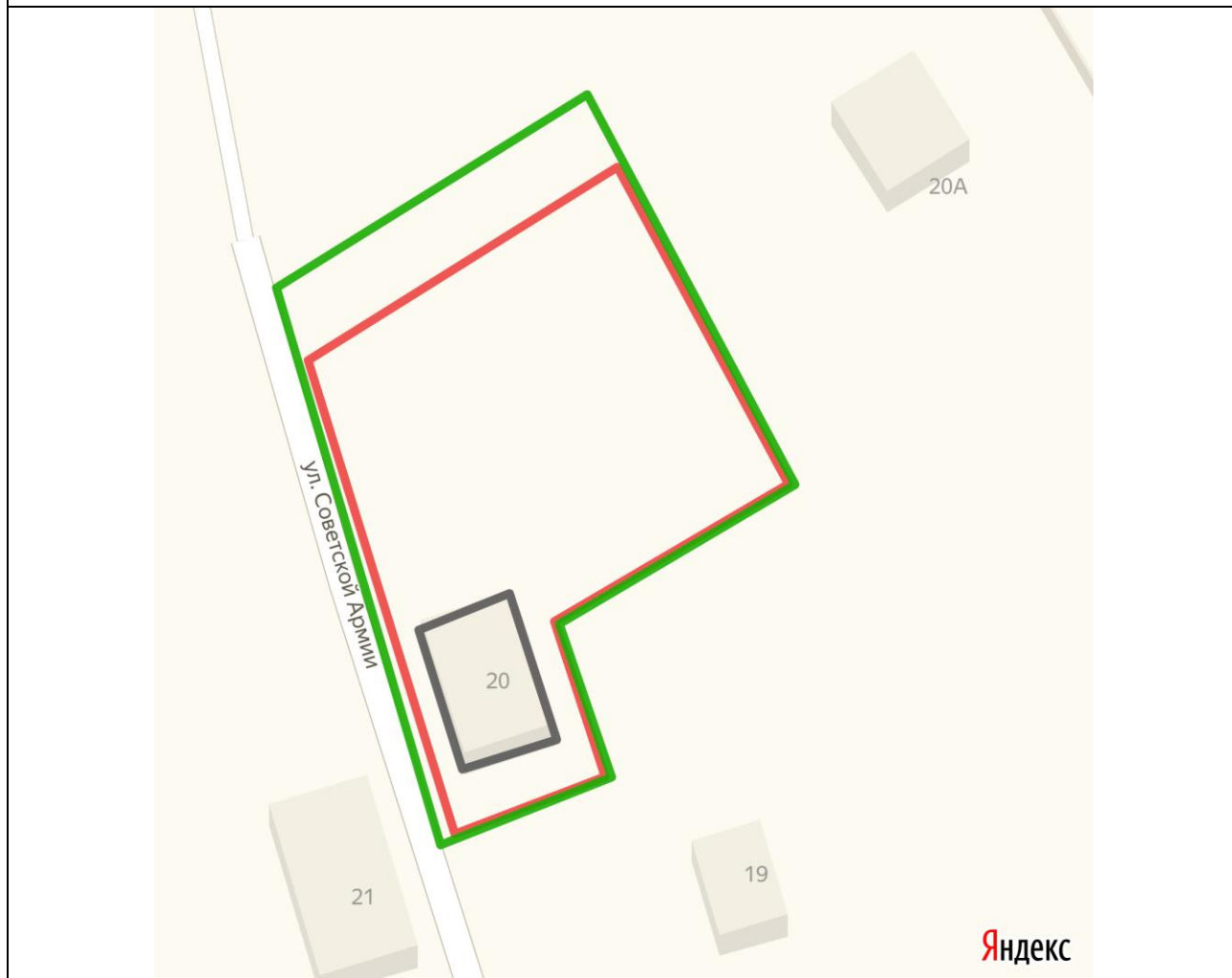
постановлением администрации
 Мирнинского городского
 поселения от 06.11.2019 № 294

СХЕМА

**границ прилегающей территории к зданию индивидуального
 жилого дома № 20 по улице Советской Армии в пгт Мирный Орчевского
 района Кировской области**




1.	Местоположение прилегающей территории (адресные ориентиры)	612085 Кировская область Орчевский район пгт Мирный улица Советской Армии дом № 20
2.	Кадастровый номер объекта, по отношению к которому устанавливается прилегающая территория (при наличии)	43:24:310301:26
3.	Сведения о собственнике и (или) ином законном владельце здания, строения, сооружения, земельного участка, а также уполномоченном лице	-
4.	Площадь прилегающей территории (квадратные метры)	300
5.	Наличие объектов (в том числе благоустройства), расположенных на прилегающей территории с их описанием	-
6.	Описание характерных точек границ прилегающей территории (ориентиры для определения границ прилегающей территории по сторонам света и расстояния от объекта до границ прилегающей территории), координаты характерных точек границ (при их наличии)	Юго-западная граница прилегающей территории проходит вдоль дороги ул. Советской Армии (L ≈ 52 м) Северо-западная граница проходит на расстоянии 6 м от существующего забора (L ≈ 32 м) Северо-восточная граница проходит по существующему забору между домами № 20 и № 20А по ул. Советской Армии (L ≈ 39 м) Юго-восточная граница проходит по существующему забору между домами № 20 и № 19 по ул. Советской Армии (L ≈ 54 м)

Графическая часть



Масштаб 1:400

Условные обозначения:

	отображается зелёным цветом - граница прилегающей территории
43:24:310301:26	кадастровый номер земельного участка (объекта недвижимости), по отношению к которому устанавливается прилегающая территория (при наличии)
	отображается красным цветом - граница образованного земельного участка; в случае если земельный участок не образован, но имеется ограждение, то граница ограждения, а случае отсутствия ограждения – граница объекта (дома, нежилого здания, строения, сооружения, нестационарного объекта)
	отображается черным цветом – граница и форма объекта

Приложение № 12

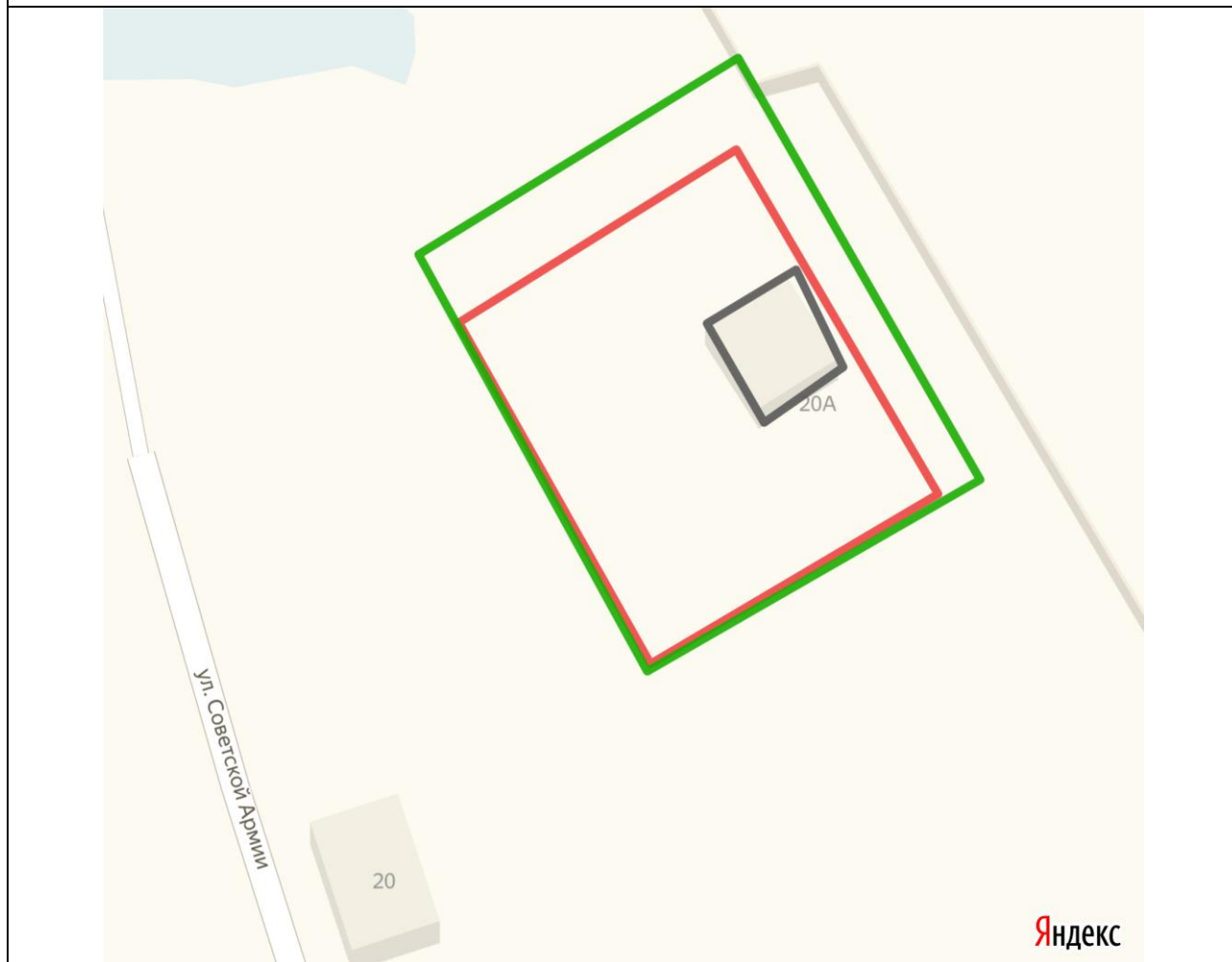
УТВЕРЖДЕНА
 постановлением администрации
 Мирнинского городского
 поселения от 06.11.2019 № 294

СХЕМА

**границ прилегающей территории к зданию индивидуального
 жилого дома № 20А по улице Советской Армии в пгт Мирный
 Оричевского района Кировской области**




1.	Местоположение прилегающей территории (адресные ориентиры)	612085 Кировская область Оричевский район пгт Мирный улица Советской Армии дом № 20А
2.	Кадастровый номер объекта, по отношению к которому устанавливается прилегающая территория (при наличии)	43:24:310301:104
3.	Сведения о собственнике и (или) ином законном владельце здания, строения, сооружения, земельного участка, а также уполномоченном лице	-
4.	Площадь прилегающей территории (квадратные метры)	420
5.	Наличие объектов (в том числе благоустройства), расположенных на прилегающей территории с их описанием	-
6.	Описание характерных точек границ прилегающей территории (ориентиры для определения границ прилегающей территории по сторонам света и расстояния от объекта до границ прилегающей территории), координаты характерных точек границ (при их наличии)	Северо-западная граница прилегающей территории проходит на расстоянии 6 м от существующего забора (L ≈ 34 м) Северо-восточная граница проходит на расстоянии 3 м от существующего забора (L ≈ 45 м) Юго-восточная и юго-западная границы проходят по существующему забору вокруг дома № 20А по ул. Советской Армии (L ≈ 79 м)

Графическая часть



Масштаб 1:400

Условные обозначения:

	отображается зелёным цветом - граница прилегающей территории
43:24:310301:104	кадастровый номер земельного участка (объекта недвижимости), по отношению к которому устанавливается прилегающая территория (при наличии)
	отображается красным цветом - граница образованного земельного участка; в случае если земельный участок не образован, но имеется ограждение, то граница ограждения, а случае отсутствия ограждения – граница объекта (дома, нежилого здания, строения, сооружения, нестационарного объекта)
	отображается черным цветом – граница и форма объекта

Приложение № 13

УТВЕРЖДЕНА

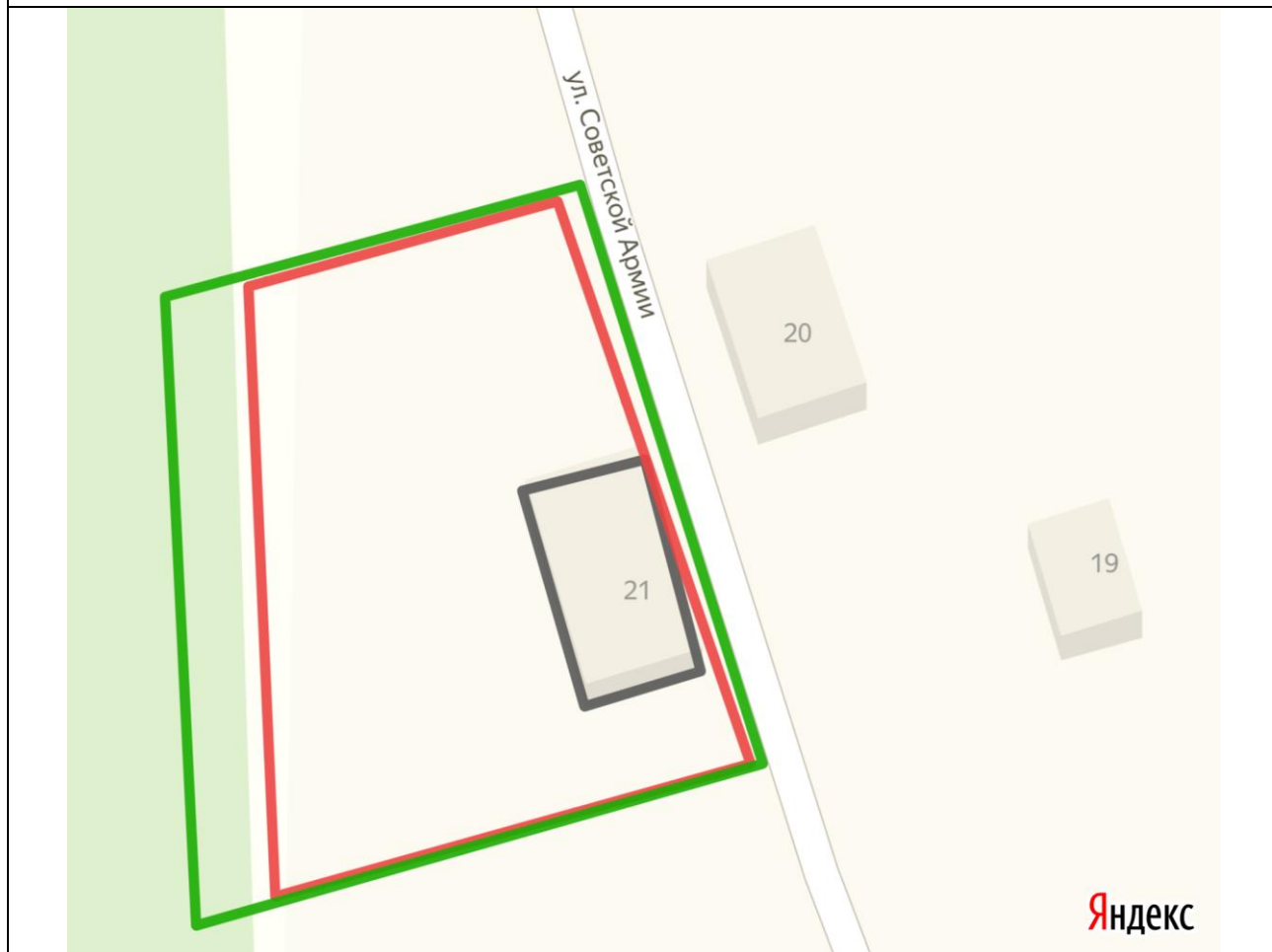
постановлением администрации
 Мирнинского городского
 поселения от 06.11.2019 № 294

СХЕМА

**границ прилегающей территории к зданию индивидуального
 жилого дома № 21 по улице Советской Армии в пгт Мирный Орчевского
 района Кировской области**




1.	Местоположение прилегающей территории (адресные ориентиры)	612085 Кировская область Орчевский район пгт Мирный улица Советской Армии дом № 21
2.	Кадастровый номер объекта, по отношению к которому устанавливается прилегающая территория (при наличии)	43:24:310301:121
3.	Сведения о собственнике и (или) ином законном владельце здания, строения, сооружения, земельного участка, а также уполномоченном лице	-
4.	Площадь прилегающей территории (квадратные метры)	380
5.	Наличие объектов (в том числе благоустройства), расположенных на прилегающей территории с их описанием	-
6.	Описание характерных точек границ прилегающей территории (ориентиры для определения границ прилегающей территории по сторонам света и расстояния от объекта до границ прилегающей территории), координаты характерных точек границ (при их наличии)	Северная граница прилегающей территории проходит по существующему забору (L ≈ 31 м) Восточная граница проходит вдоль дороги ул. Советской Армии (L ≈ 45 м) Южная граница проходит по существующему забору между домами № 21 и № 18 по ул. Советской Армии (L ≈ 44 м) Западная граница проходит на расстоянии 6 м от существующего забора (L ≈ 47 м)

Графическая часть



Масштаб 1:400

Условные обозначения:

	отображается зелёным цветом - граница прилегающей территории
43:24:310301:121	кадастровый номер земельного участка (объекта недвижимости), по отношению к которому устанавливается прилегающая территория (при наличии)
	отображается красным цветом - граница образованного земельного участка; в случае если земельный участок не образован, но имеется ограждение, то граница ограждения, а случае отсутствия ограждения – граница объекта (дома, нежилого здания, строения, сооружения, нестационарного объекта)
	отображается черным цветом – граница и форма объекта

Приложение № 14

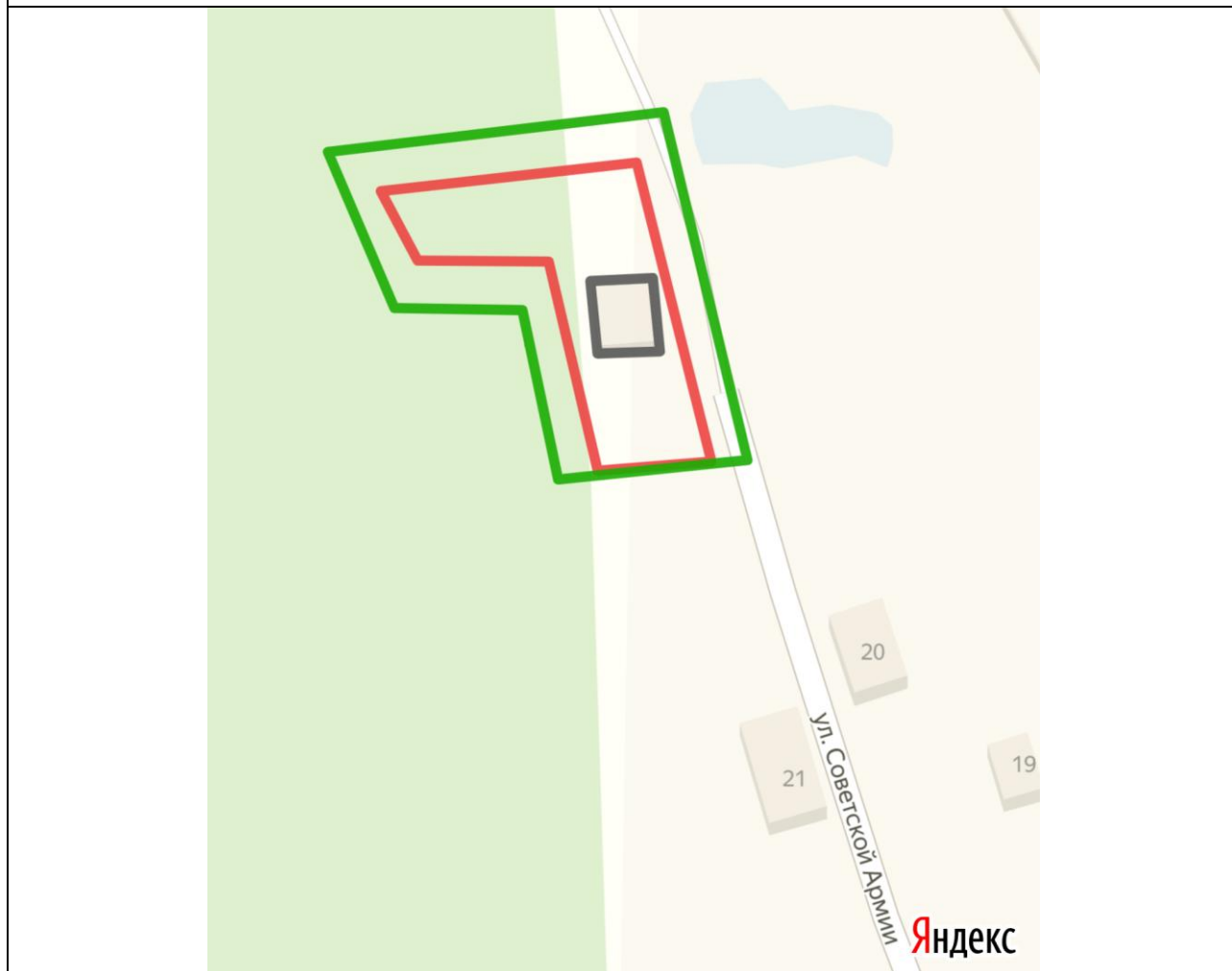
УТВЕРЖДЕНА
 постановлением администрации
 Мирнинского городского
 поселения от 06.11.2019 № 294

СХЕМА

**границ прилегающей территории к зданию индивидуального
 жилого дома № 21А по улице Советской Армии в пгт Мирный
 Оричевского района Кировской области**




1.	Местоположение прилегающей территории (адресные ориентиры)	612085 Кировская область Оричевский район пгт Мирный улица Советской Армии дом № 21А
2.	Кадастровый номер объекта, по отношению к которому устанавливается прилегающая территория (при наличии)	43:24:310301:122
3.	Сведения о собственнике и (или) ином законном владельце здания, строения, сооружения, земельного участка, а также уполномоченном лице	-
4.	Площадь прилегающей территории (квадратные метры)	900
5.	Наличие объектов (в том числе благоустройства), расположенных на прилегающей территории с их описанием	-
6.	Описание характерных точек границ прилегающей территории (ориентиры для определения границ прилегающей территории по сторонам света и расстояния от объекта до границ прилегающей территории), координаты характерных точек границ (при их наличии)	Южная граница прилегающей территории проходит по существующему забору между домами № 21А и № 21 по ул. Советской Армии (L ≈ 28 м) С трех других сторон по периметру граница проходит на расстоянии 6 м от существующего забора или от границ земельного участка 43:24:310301:122, включая проезд к дому № 21А по ул. Советской Армии (L ≈ 180 м)

Графическая часть



Масштаб 1:800

Условные обозначения:

	отображается зелёным цветом - граница прилегающей территории
43:24:310301:122	кадастровый номер земельного участка (объекта недвижимости), по отношению к которому устанавливается прилегающая территория (при наличии)
	отображается красным цветом - граница образованного земельного участка; в случае если земельный участок не образован, но имеется ограждение, то граница ограждения, а случае отсутствия ограждения – граница объекта (дома, нежилого здания, строения, сооружения, нестационарного объекта)
	отображается черным цветом – граница и форма объекта

Приложение № 15

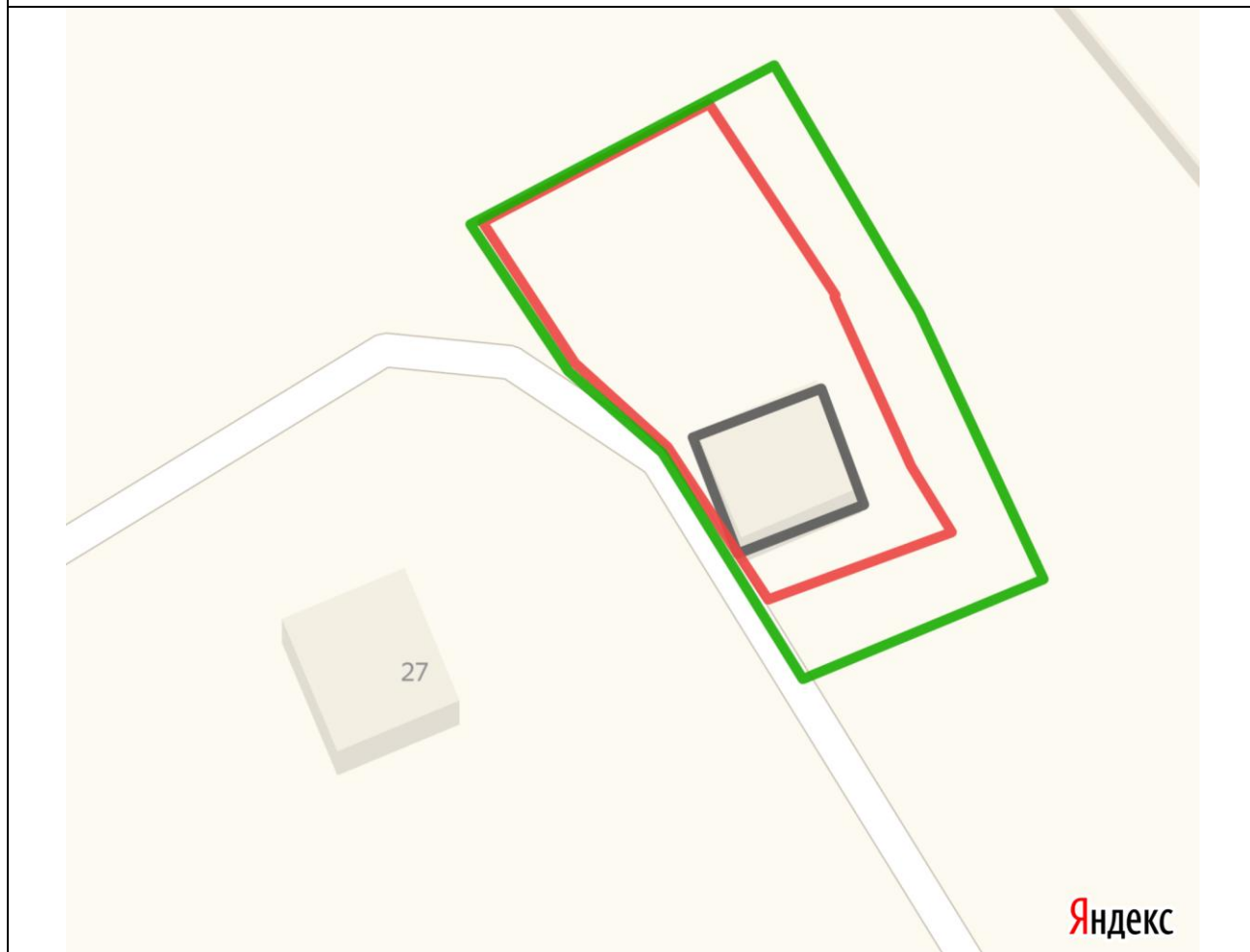
УТВЕРЖДЕНА
 постановлением администрации
 Мирнинского городского
 поселения от 06.11.2019 № 294

СХЕМА

**границ прилегающей территории к зданию индивидуального
 жилого дома № 26 по улице Советской Армии в пгт Мирный Орчевского
 района Кировской области**




1.	Местоположение прилегающей территории (адресные ориентиры)	612085 Кировская область Орчевский район пгт Мирный улица Советской Армии дом № 26
2.	Кадастровый номер объекта, по отношению к которому устанавливается прилегающая территория (при наличии)	43:24:310301:152
3.	Сведения о собственнике и (или) ином законном владельце здания, строения, сооружения, земельного участка, а также уполномоченном лице	-
4.	Площадь прилегающей территории (квадратные метры)	340
5.	Наличие объектов (в том числе благоустройства), расположенных на прилегающей территории с их описанием	-
6.	Описание характерных точек границ прилегающей территории (ориентиры для определения границ прилегающей территории по сторонам света и расстояния от объекта до границ прилегающей территории), координаты характерных точек границ (при их наличии)	Юго-западная граница прилегающей территории проходит вдоль дороги ул. Советской Армии (L ≈ 42 м) Северо-западная граница проходит по существующему забору (L ≈ 25 м) Северо-восточная и юго-восточная границы проходят на расстоянии 6 м от существующего забора (L ≈ 64 м)

Графическая часть



Масштаб 1:400

Условные обозначения:

	отображается зелёным цветом - граница прилегающей территории
43:24:310301:152	кадастровый номер земельного участка (объекта недвижимости), по отношению к которому устанавливается прилегающая территория (при наличии)
	отображается красным цветом - граница образованного земельного участка; в случае если земельный участок не образован, но имеется ограждение, то граница ограждения, а случае отсутствия ограждения – граница объекта (дома, нежилого здания, строения, сооружения, нестационарного объекта)
	отображается черным цветом – граница и форма объекта

Приложение № 16

УТВЕРЖДЕНА

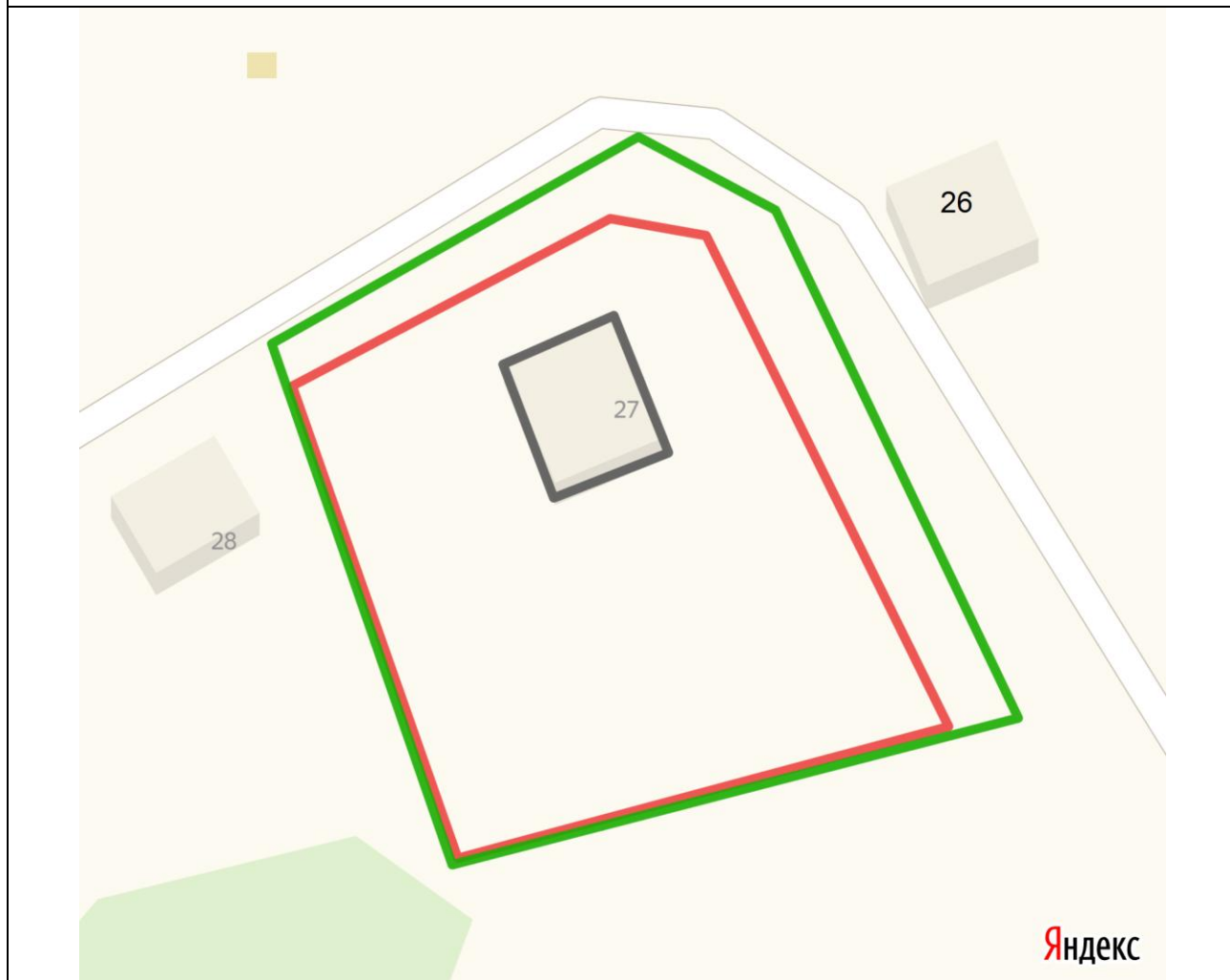
постановлением администрации
 Мирнинского городского
 поселения от 06.11.2019 № 294

СХЕМА

**границ прилегающей территории к зданию индивидуального
 жилого дома № 27 по улице Советской Армии в пгт Мирный Орчевского
 района Кировской области**




1.	Местоположение прилегающей территории (адресные ориентиры)	612085 Кировская область Орчевский район пгт Мирный улица Советской Армии дом № 27
2.	Кадастровый номер объекта, по отношению к которому устанавливается прилегающая территория (при наличии)	43:24:310301:45
3.	Сведения о собственнике и (или) ином законном владельце здания, строения, сооружения, земельного участка, а также уполномоченном лице	-
4.	Площадь прилегающей территории (квадратные метры)	480
5.	Наличие объектов (в том числе благоустройства), расположенных на прилегающей территории с их описанием	-
6.	Описание характерных точек границ прилегающей территории (ориентиры для определения границ прилегающей территории по сторонам света и расстояния от объекта до границ прилегающей территории), координаты характерных точек границ (при их наличии)	Северная граница и восточная граница прилегающей территории проходят вдоль дороги ул. Советской Армии (L ≈ 94 м) Южная и западная границы проходят по границе земельного участка 43:24:310301:45 (L ≈ 95 м)

Графическая часть



Масштаб 1:400

Условные обозначения:

	отображается зелёным цветом - граница прилегающей территории
43:24:310301:45	кадастровый номер земельного участка (объекта недвижимости), по отношению к которому устанавливается прилегающая территория (при наличии)
	отображается красным цветом - граница образованного земельного участка; в случае если земельный участок не образован, но имеется ограждение, то граница ограждения, а случае отсутствия ограждения – граница объекта (дома, нежилого здания, строения, сооружения, нестационарного объекта)
	отображается черным цветом – граница и форма объекта

Приложение № 17

УТВЕРЖДЕНА

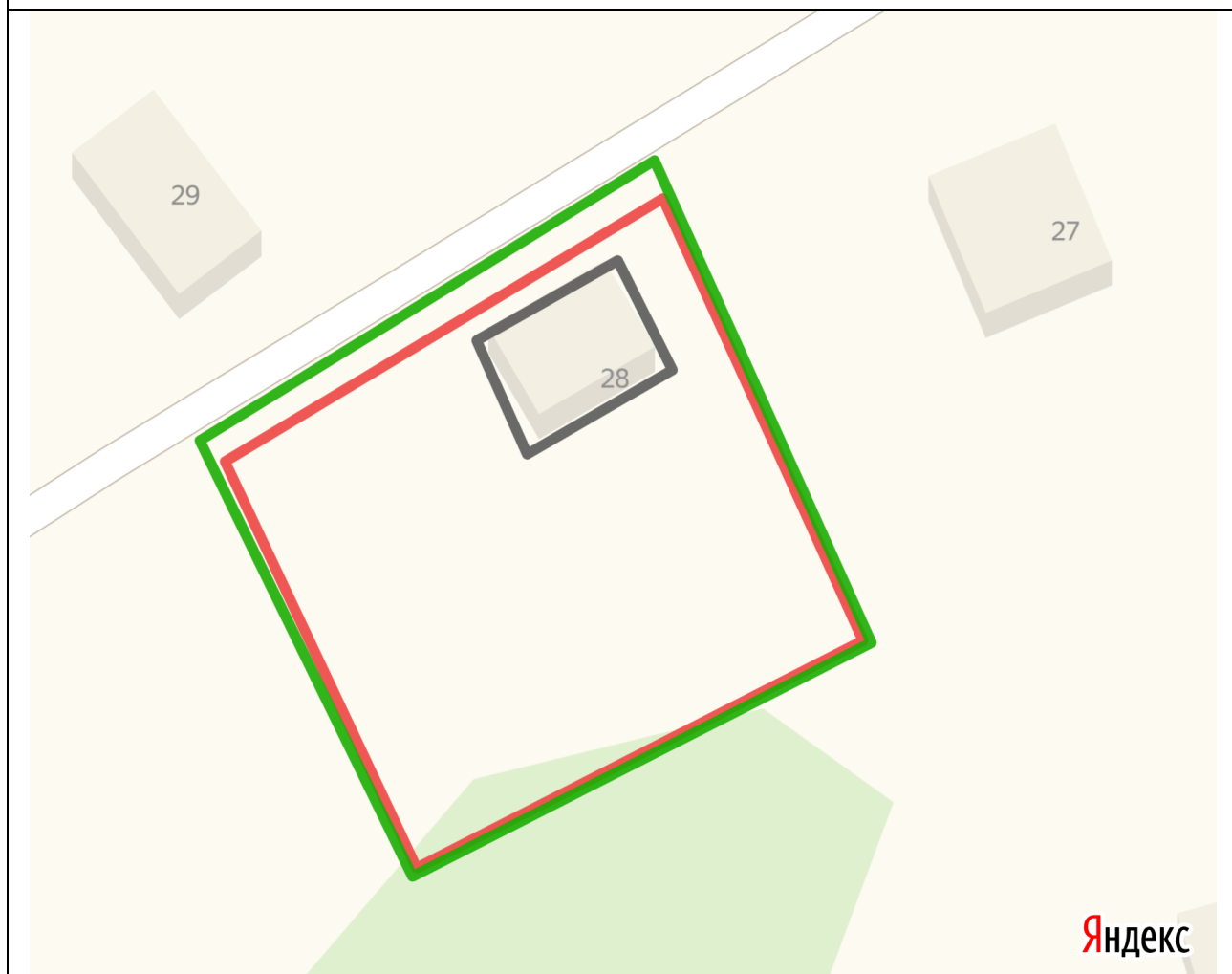
постановлением администрации
 Мирнинского городского
 поселения от 06.11.2019 № 294

СХЕМА

**границ прилегающей территории к зданию индивидуального
 жилого дома № 28 по улице Советской Армии в пгт Мирный Орчешевского
 района Кировской области**




1.	Местоположение прилегающей территории (адресные ориентиры)	612085 Кировская область Орчешевский район пгт Мирный улица Советской Армии дом № 28
2.	Кадастровый номер объекта, по отношению к которому устанавливается прилегающая территория (при наличии)	43:24:310301:134
3.	Сведения о собственнике и (или) ином законном владельце здания, строения, сооружения, земельного участка, а также уполномоченном лице	-
4.	Площадь прилегающей территории (квадратные метры)	60
5.	Наличие объектов (в том числе благоустройства), расположенных на прилегающей территории с их описанием	-
6.	Описание характерных точек границ прилегающей территории (ориентиры для определения границ прилегающей территории по сторонам света и расстояния от объекта до границ прилегающей территории), координаты характерных точек границ (при их наличии)	Северная граница прилегающей территории проходит вдоль дороги ул. Советской Армии (L ≈ 39 м) С трех других сторон по периметру граница проходит по существующему забору вокруг дома № 28 по ул. Советской Армии (L ≈ 113 м)

Графическая часть



Масштаб 1:400

Условные обозначения:

	отображается зелёным цветом - граница прилегающей территории
43:24:310301:134	кадастровый номер земельного участка (объекта недвижимости), по отношению к которому устанавливается прилегающая территория (при наличии)
	отображается красным цветом - граница образованного земельного участка; в случае если земельный участок не образован, но имеется ограждение, то граница ограждения, а случае отсутствия ограждения – граница объекта (дома, нежилого здания, строения, сооружения, нестационарного объекта)
	отображается черным цветом – граница и форма объекта

Приложение № 18

УТВЕРЖДЕНА

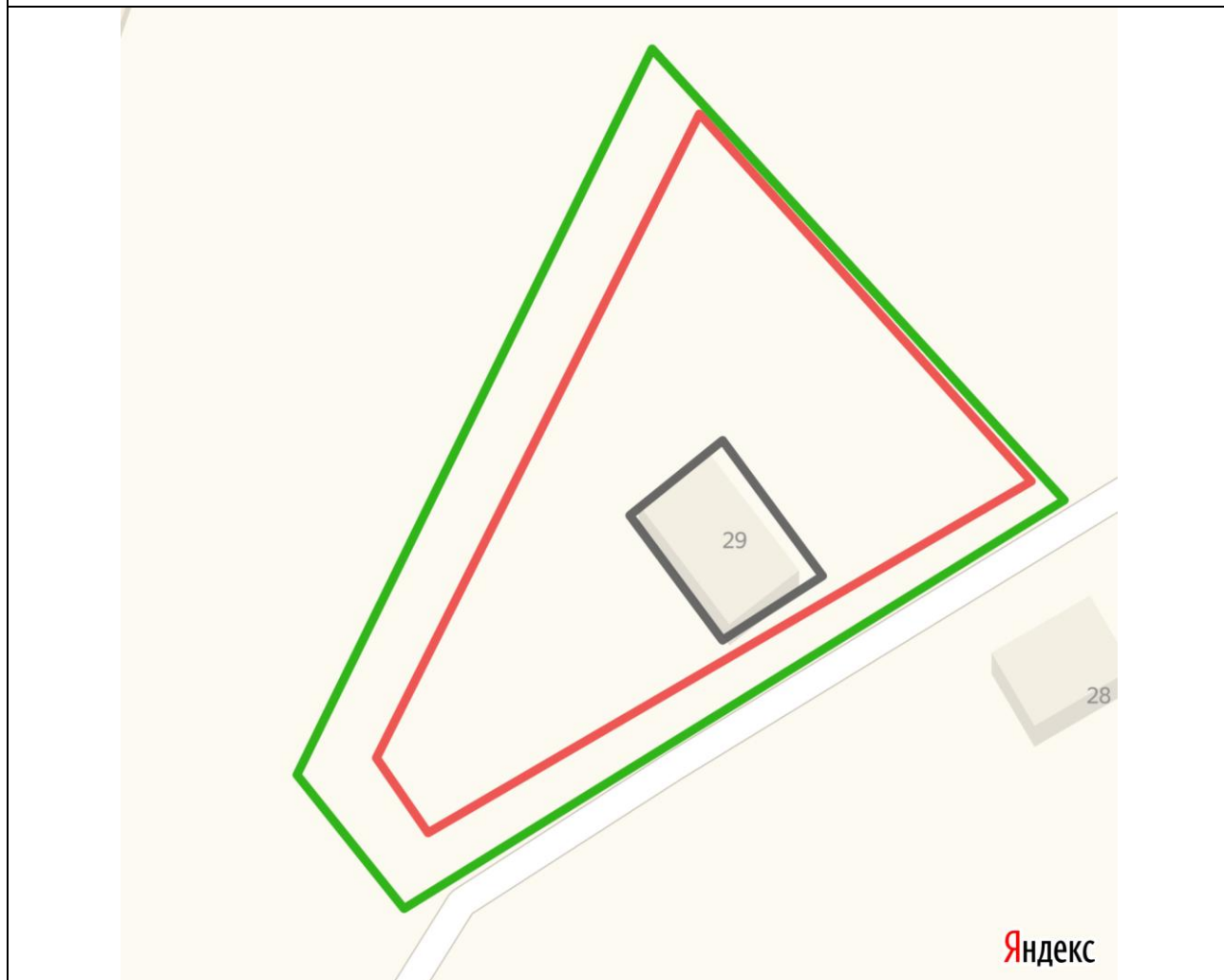
постановлением администрации
 Мирнинского городского
 поселения от 06.11.2019 № 294

СХЕМА

**границ прилегающей территории к зданию индивидуального
 жилого дома № 29 по улице Советской Армии в пгт Мирный Орчевского
 района Кировской области**




1.	Местоположение прилегающей территории (адресные ориентиры)	612085 Кировская область Орчевский район пгт Мирный улица Советской Армии дом № 29
2.	Кадастровый номер объекта, по отношению к которому устанавливается прилегающая территория (при наличии)	43:24:310301:133
3.	Сведения о собственнике и (или) ином законном владельце здания, строения, сооружения, земельного участка, а также уполномоченном лице	-
4.	Площадь прилегающей территории (квадратные метры)	690
5.	Наличие объектов (в том числе благоустройства), расположенных на прилегающей территории с их описанием	-
6.	Описание характерных точек границ прилегающей территории (ориентиры для определения границ прилегающей территории по сторонам света и расстояния от объекта до границ прилегающей территории), координаты характерных точек границ (при их наличии)	Юго-восточная граница прилегающей территории проходит вдоль дороги уд. Советской Армии (L ≈ 68 м) Юго-западная граница проходит на расстоянии 6 м от существующего забора (L ≈ 15 м) Северо-западная граница проходит на расстоянии 6 м от существующего забора (L ≈ 70 м) Северо-восточная граница проходит по существующему забору (L ≈ 53 м)

Графическая часть



Масштаб 1:400

Условные обозначения:

	отображается зелёным цветом - граница прилегающей территории
43:24:310301:133	кадастровый номер земельного участка (объекта недвижимости), по отношению к которому устанавливается прилегающая территория (при наличии)
	отображается красным цветом - граница образованного земельного участка; в случае если земельный участок не образован, но имеется ограждение, то граница ограждения, а случае отсутствия ограждения – граница объекта (дома, нежилого здания, строения, сооружения, нестационарного объекта)
	отображается черным цветом – граница и форма объекта

Приложение № 19

УТВЕРЖДЕНА

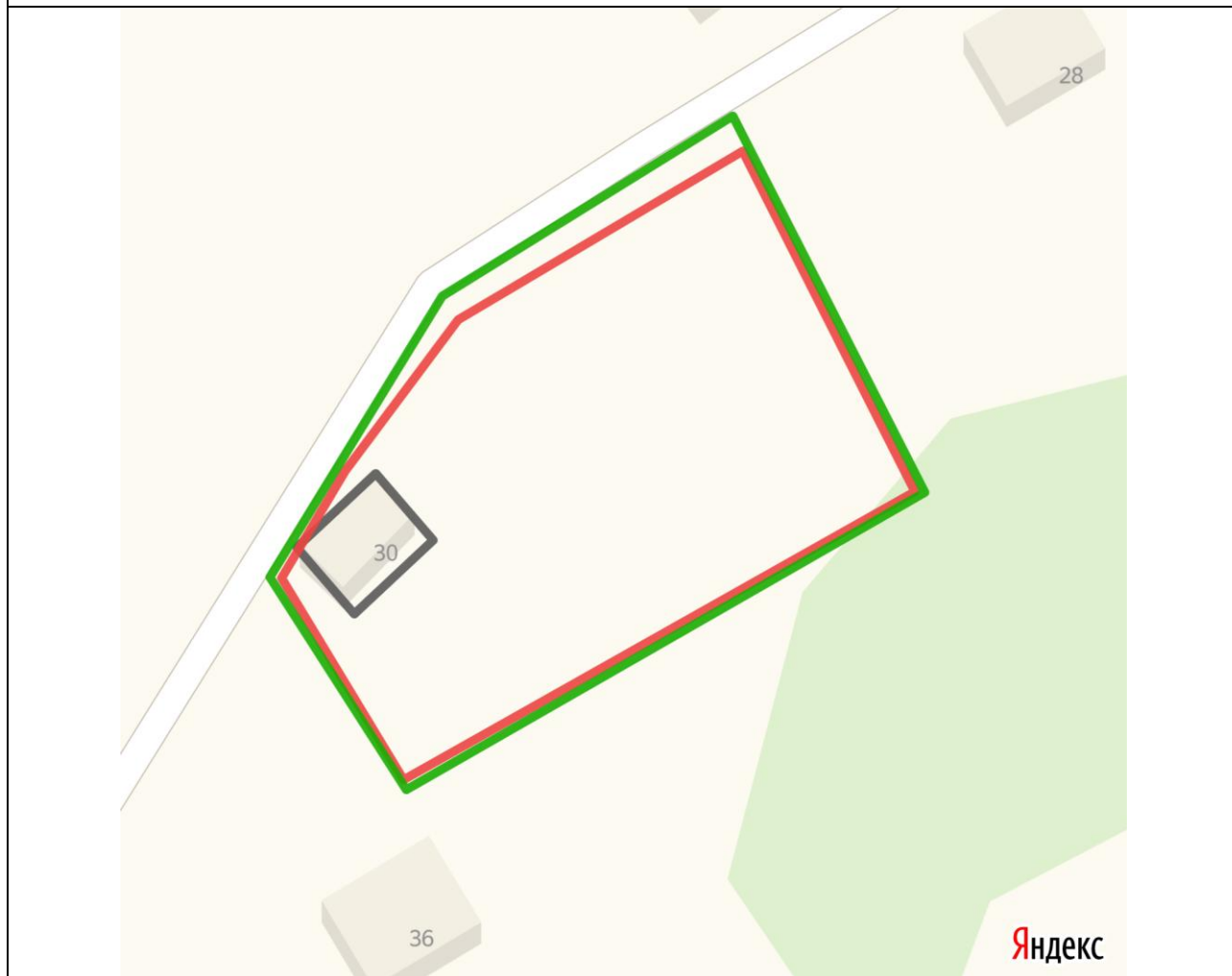
постановлением администрации
 Мирнинского городского
 поселения от 06.11.2019 № 294

СХЕМА

**границ прилегающей территории к зданию индивидуального
 жилого дома № 30 по улице Советской Армии в пгт Мирный Орчешевского
 района Кировской области**




1.	Местоположение прилегающей территории (адресные ориентиры)	612085 Кировская область Орчешевский район пгт Мирный улица Советской Армии дом № 30
2.	Кадастровый номер объекта, по отношению к которому устанавливается прилегающая территория (при наличии)	43:24:310301:146
3.	Сведения о собственнике и (или) ином законном владельце здания, строения, сооружения, земельного участка, а также уполномоченном лице	-
4.	Площадь прилегающей территории (квадратные метры)	120
5.	Наличие объектов (в том числе благоустройства), расположенных на прилегающей территории с их описанием	-
6.	Описание характерных точек границ прилегающей территории (ориентиры для определения границ прилегающей территории по сторонам света и расстояния от объекта до границ прилегающей территории), координаты характерных точек границ (при их наличии)	Северная граница прилегающей территории проходит вдоль дороги ул. Советской Армии (L ≈ 58 м) С трех других сторон по периметру граница проходит по существующему забору вокруг дома № 30 по ул. Советской Армии (L ≈ 110 м)

Графическая часть



Масштаб 1:400

Условные обозначения:

	отображается зелёным цветом - граница прилегающей территории
43:24:310301:146	кадастровый номер земельного участка (объекта недвижимости), по отношению к которому устанавливается прилегающая территория (при наличии)
	отображается красным цветом - граница образованного земельного участка; в случае если земельный участок не образован, но имеется ограждение, то граница ограждения, а случае отсутствия ограждения – граница объекта (дома, нежилого здания, строения, сооружения, нестационарного объекта)
	отображается черным цветом – граница и форма объекта

Приложение № 20

УТВЕРЖДЕНА

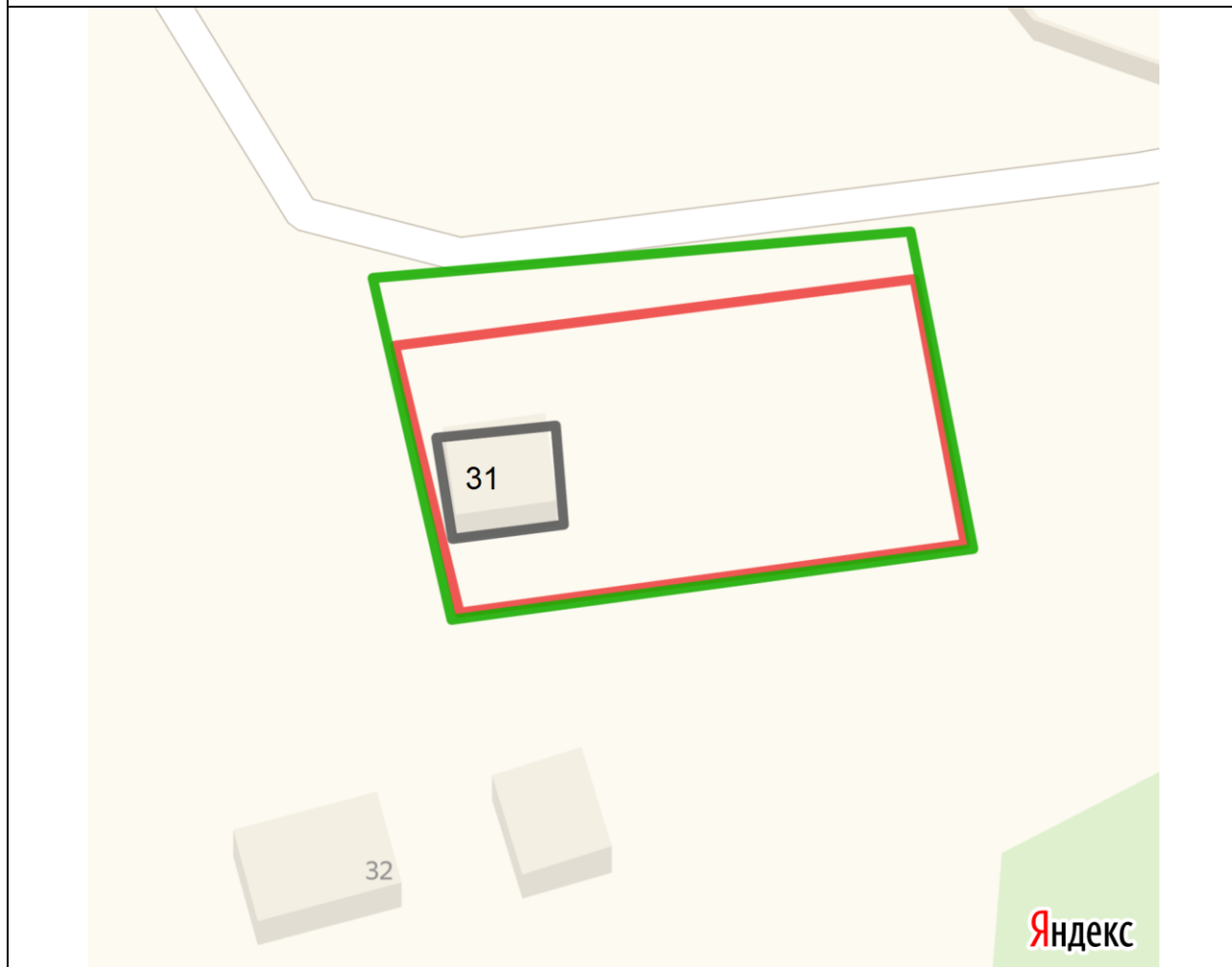
постановлением администрации
 Мирнинского городского
 поселения от 06.11.2019 № 294

СХЕМА

**границ прилегающей территории к зданию индивидуального
 жилого дома № 31 по улице Советской Армии в пгт Мирный Орчевского
 района Кировской области**




1.	Местоположение прилегающей территории (адресные ориентиры)	612085 Кировская область Орчевский район пгт Мирный улица Советской Армии дом № 31
2.	Кадастровый номер объекта, по отношению к которому устанавливается прилегающая территория (при наличии)	43:24:310301:136
3.	Сведения о собственнике и (или) ином законном владельце здания, строения, сооружения, земельного участка, а также уполномоченном лице	-
4.	Площадь прилегающей территории (квадратные метры)	140
5.	Наличие объектов (в том числе благоустройства), расположенных на прилегающей территории с их описанием	-
6.	Описание характерных точек границ прилегающей территории (ориентиры для определения границ прилегающей территории по сторонам света и расстояния от объекта до границ прилегающей территории), координаты характерных точек границ (при их наличии)	Северная граница прилегающей территории проходит вдоль дороги ул. Советской Армии (L ≈ 41 м) С трех других сторон по периметру граница проходит по существующему забору вокруг дома № 31 по ул. Советской Армии (L ≈ 91 м)

Графическая часть



Масштаб 1:400

Условные обозначения:

	отображается зелёным цветом - граница прилегающей территории
43:24:310301:136	кадастровый номер земельного участка (объекта недвижимости), по отношению к которому устанавливается прилегающая территория (при наличии)
	отображается красным цветом - граница образованного земельного участка; в случае если земельный участок не образован, но имеется ограждение, то граница ограждения, а случае отсутствия ограждения – граница объекта (дома, нежилого здания, строения, сооружения, нестационарного объекта)
	отображается черным цветом – граница и форма объекта

Приложение № 21

УТВЕРЖДЕНА

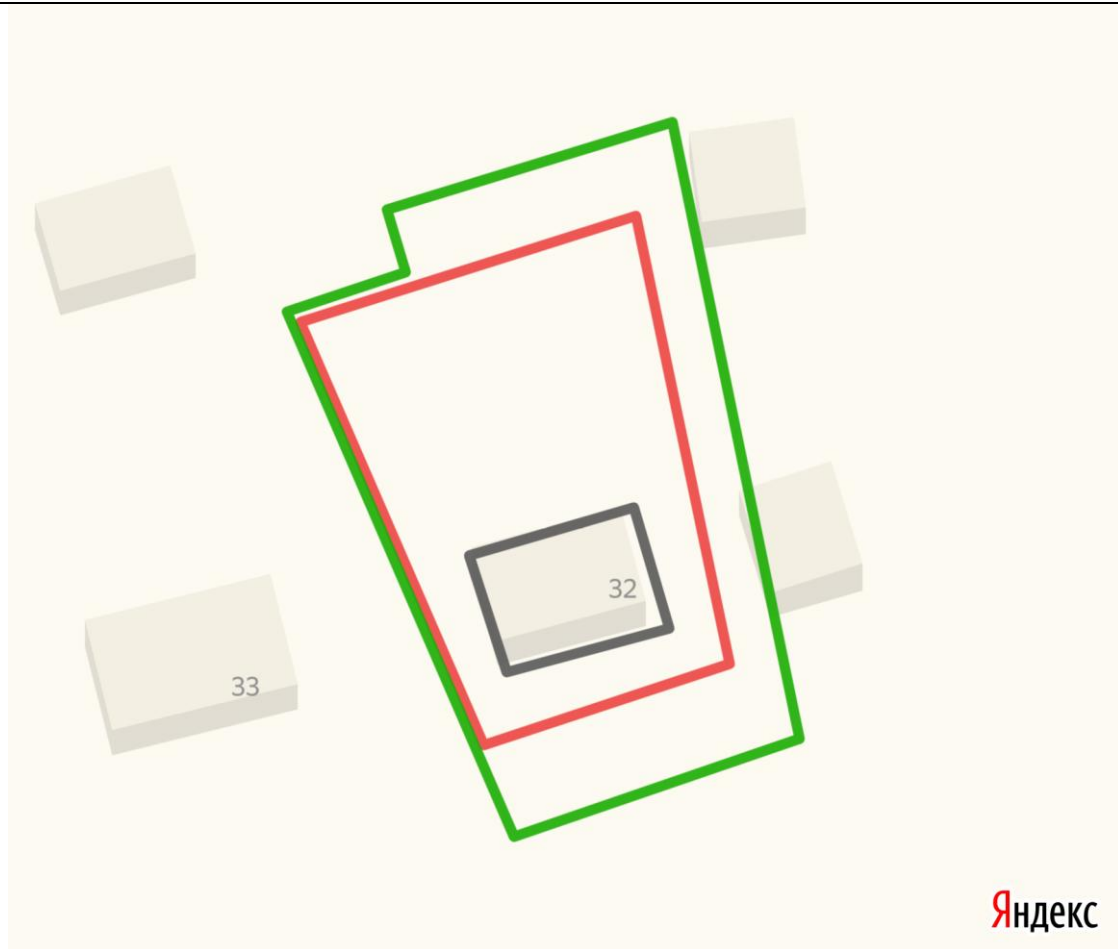
постановлением администрации
 Мирнинского городского
 поселения от 06.11.2019 № 294

СХЕМА

**границ прилегающей территории к зданию индивидуального
 жилого дома № 32 по улице Советской Армии в пгт Мирный Орчевского
 района Кировской области**




1.	Местоположение прилегающей территории (адресные ориентиры)	612085 Кировская область Орчевский район пгт Мирный улица Советской Армии дом № 32
2.	Кадастровый номер объекта, по отношению к которому устанавливается прилегающая территория (при наличии)	43:24:310301:137
3.	Сведения о собственнике и (или) ином законном владельце здания, строения, сооружения, земельного участка, а также уполномоченном лице	-
4.	Площадь прилегающей территории (квадратные метры)	420
5.	Наличие объектов (в том числе благоустройства), расположенных на прилегающей территории с их описанием	-
6.	Описание характерных точек границ прилегающей территории (ориентиры для определения границ прилегающей территории по сторонам света и расстояния от объекта до границ прилегающей территории), координаты характерных точек границ (при их наличии)	Северная граница прилегающей территории проходит на расстоянии 6 м от существующего забора, исключая территорию около дома № 38 по ул. Советской Армии (L ≈ 36 м) Восточная граница проходит на расстоянии 3 м от существующего забора и включает проезд к дому № 32 по ул. Советской Армии (L ≈ 47 м) Южная граница проходит на расстоянии 6 м от существующего забора и включает проезд к дому № 32 по ул. Советской Армии (L ≈ 22 м) Западная граница проходит по существующему забору между домами № 32 и № 33 по ул. Советской Армии (L ≈ 42 м)

Графическая часть



Масштаб 1:400

Условные обозначения:

	отображается зелёным цветом - граница прилегающей территории
43:24:310301:137	кадастровый номер земельного участка (объекта недвижимости), по отношению к которому устанавливается прилегающая территория (при наличии)
	отображается красным цветом - граница образованного земельного участка; в случае если земельный участок не образован, но имеется ограждение, то граница ограждения, а случае отсутствия ограждения – граница объекта (дома, нежилого здания, строения, сооружения, нестационарного объекта)
	отображается черным цветом – граница и форма объекта

Приложение № 22

УТВЕРЖДЕНА

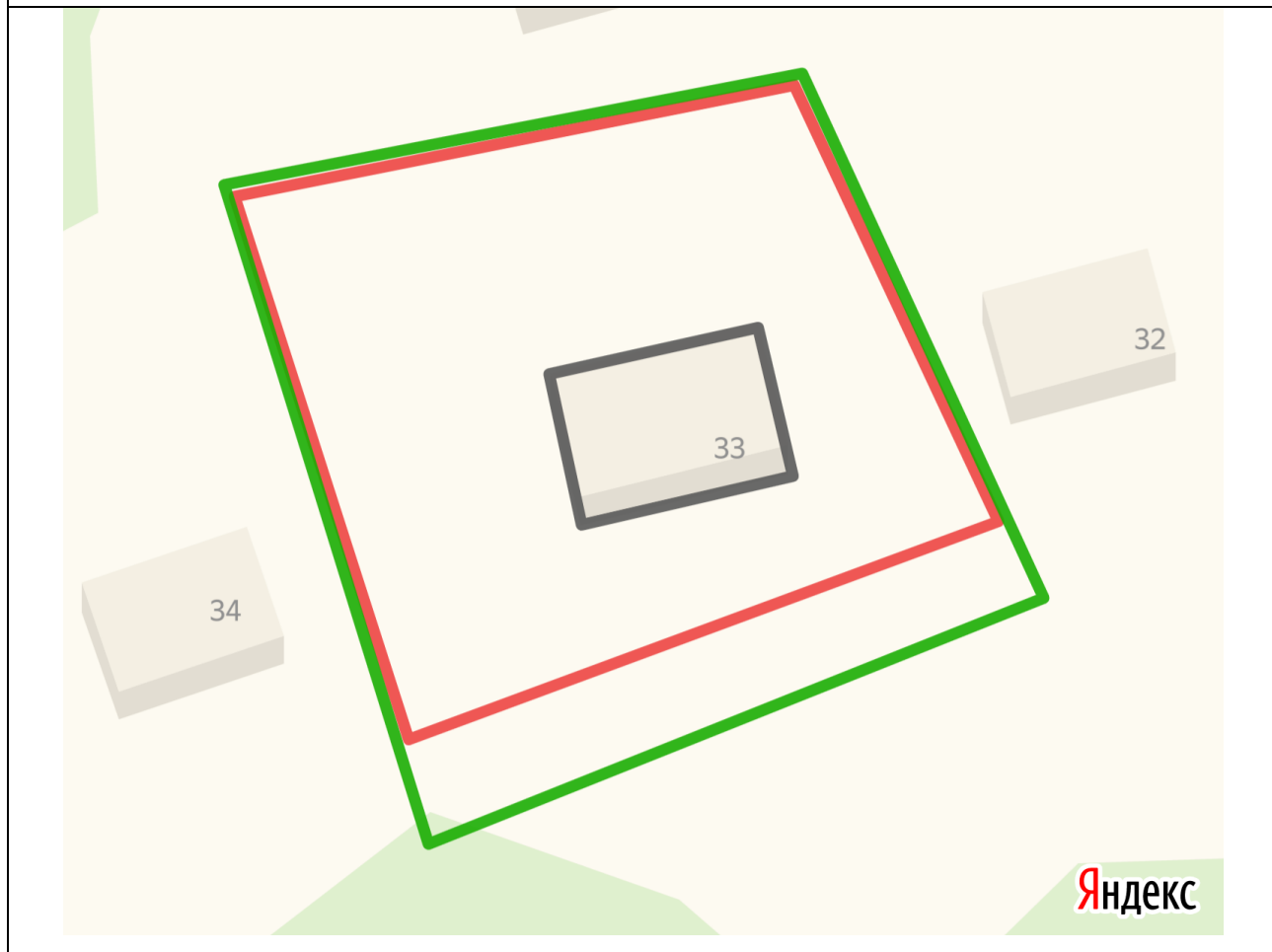
постановлением администрации
 Мирнинского городского
 поселения от 06.11.2019 № 294

СХЕМА

**границ прилегающей территории к зданию индивидуального
 жилого дома № 33 по улице Советской Армии в пгт Мирный Орчевского
 района Кировской области**




1.	Местоположение прилегающей территории (адресные ориентиры)	612085 Кировская область Орчевский район пгт Мирный улица Советской Армии дом № 33
2.	Кадастровый номер объекта, по отношению к которому устанавливается прилегающая территория (при наличии)	43:24:310301:141
3.	Сведения о собственнике и (или) ином законном владельце здания, строения, сооружения, земельного участка, а также уполномоченном лице	-
4.	Площадь прилегающей территории (квадратные метры)	240
5.	Наличие объектов (в том числе благоустройства), расположенных на прилегающей территории с их описанием	-
6.	Описание характерных точек границ прилегающей территории (ориентиры для определения границ прилегающей территории по сторонам света и расстояния от объекта до границ прилегающей территории), координаты характерных точек границ (при их наличии)	Южная граница прилегающей территории проходит на расстоянии 6 м от существующего забора (L ≈ 43 м) С трех других сторон по периметру граница проходит по существующему забору вокруг дома № 33 по ул. Советской Армии (L ≈ 124 м)

Графическая часть



Масштаб 1:400

Условные обозначения:

	отображается зелёным цветом - граница прилегающей территории
43:24:310301:141	кадастровый номер земельного участка (объекта недвижимости), по отношению к которому устанавливается прилегающая территория (при наличии)
	отображается красным цветом - граница образованного земельного участка; в случае если земельный участок не образован, но имеется ограждение, то граница ограждения, а случае отсутствия ограждения – граница объекта (дома, нежилого здания, строения, сооружения, нестационарного объекта)
	отображается черным цветом – граница и форма объекта

Приложение № 23

УТВЕРЖДЕНА

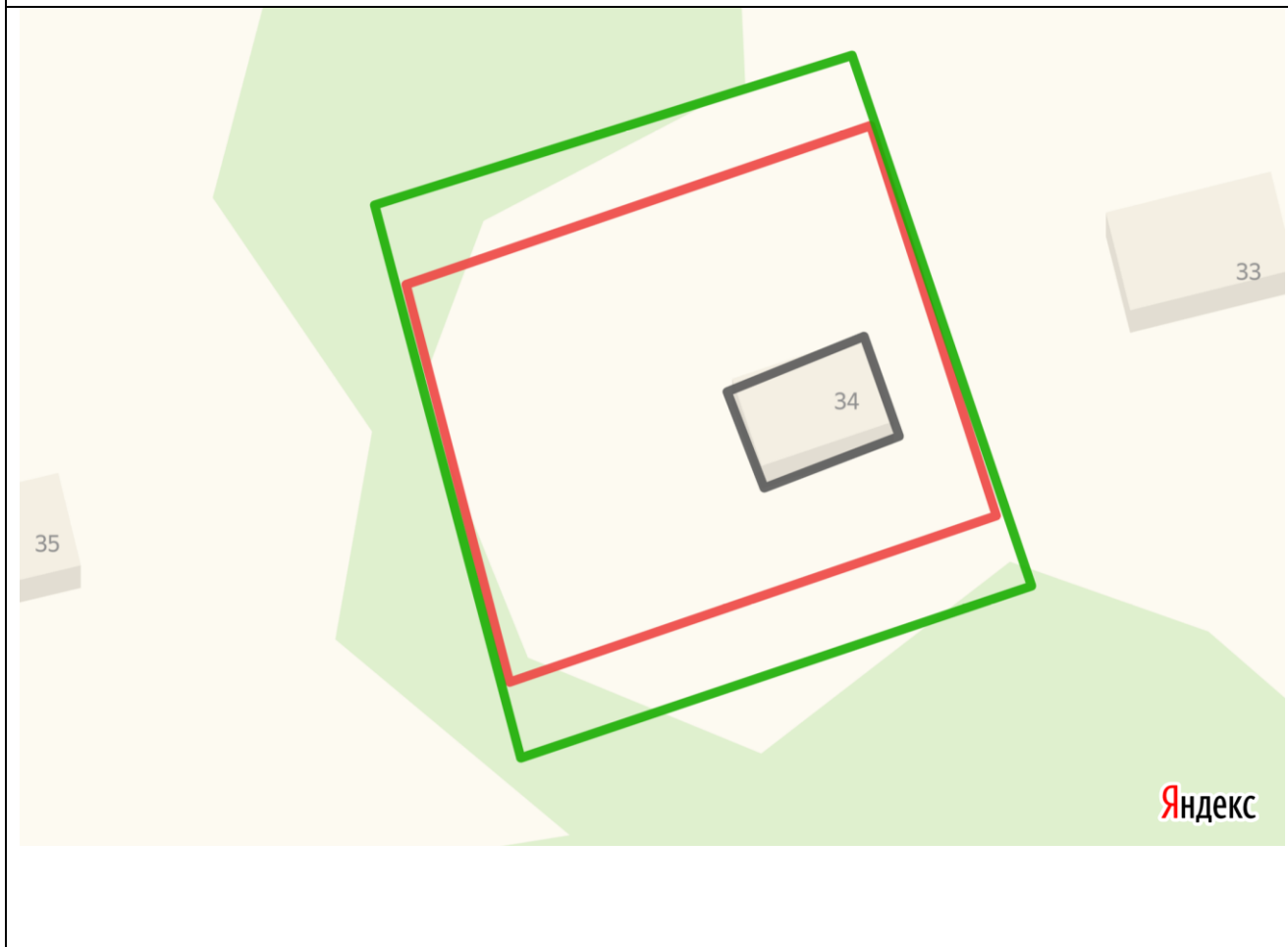
постановлением администрации
 Мирнинского городского
 поселения от 06.11.2019 № 294

СХЕМА

**границ прилегающей территории к зданию индивидуального
 жилого дома № 34 по улице Советской Армии в пгт Мирный Орчевского
 района Кировской области**




1.	Местоположение прилегающей территории (адресные ориентиры)	612085 Кировская область Орчевский район пгт Мирный улица Советской Армии дом № 34
2.	Кадастровый номер объекта, по отношению к которому устанавливается прилегающая территория (при наличии)	43:24:310301:144
3.	Сведения о собственнике и (или) ином законном владельце здания, строения, сооружения, земельного участка, а также уполномоченном лице	-
4.	Площадь прилегающей территории (квадратные метры)	480
5.	Наличие объектов (в том числе благоустройства), расположенных на прилегающей территории с их описанием	-
6.	Описание характерных точек границ прилегающей территории (ориентиры для определения границ прилегающей территории по сторонам света и расстояния от объекта до границ прилегающей территории), координаты характерных точек границ (при их наличии)	Северная граница прилегающей территории проходит на расстоянии 6 м от существующего забора (L ≈ 41 м) Восточная граница проходит по существующему забору между домами № 34 и № 33 по ул. Советской Армии (L ≈ 47 м) Южная граница проходит на расстоянии 6 м от существующего забора (L ≈ 44 м) Западная граница проходит по существующему забору между домами № 34 и № 35 по ул. Советской Армии (L ≈ 47 м)

Графическая часть



Масштаб 1:400

Условные обозначения:

	отображается зелёным цветом - граница прилегающей территории
43:24:310301:144	кадастровый номер земельного участка (объекта недвижимости), по отношению к которому устанавливается прилегающая территория (при наличии)
	отображается красным цветом - граница образованного земельного участка; в случае если земельный участок не образован, но имеется ограждение, то граница ограждения, а случае отсутствия ограждения – граница объекта (дома, нежилого здания, строения, сооружения, нестационарного объекта)
	отображается черным цветом – граница и форма объекта

Приложение № 24

УТВЕРЖДЕНА

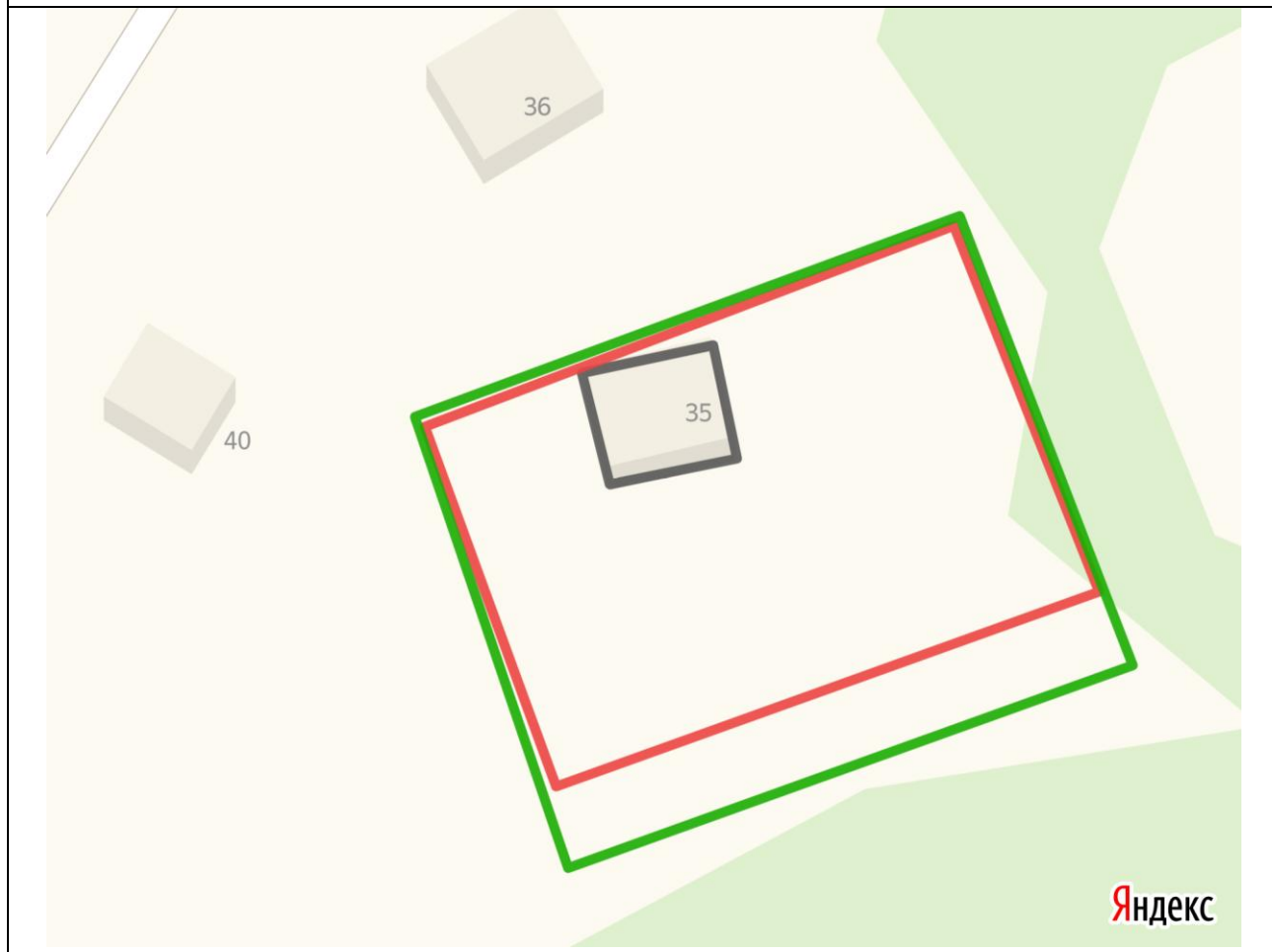
постановлением администрации
 Мирнинского городского
 поселения от 06.11.2019 № 294

СХЕМА

**границ прилегающей территории к зданию индивидуального
 жилого дома № 35 по улице Советской Армии в пгт Мирный Орчевского
 района Кировской области**




1.	Местоположение прилегающей территории (адресные ориентиры)	612085 Кировская область Орчевский район пгт Мирный улица Советской Армии дом № 35
2.	Кадастровый номер объекта, по отношению к которому устанавливается прилегающая территория (при наличии)	43:24:310301:173
3.	Сведения о собственнике и (или) ином законном владельце здания, строения, сооружения, земельного участка, а также уполномоченном лице	-
4.	Площадь прилегающей территории (квадратные метры)	280
5.	Наличие объектов (в том числе благоустройства), расположенных на прилегающей территории с их описанием	-
6.	Описание характерных точек границ прилегающей территории (ориентиры для определения границ прилегающей территории по сторонам света и расстояния от объекта до границ прилегающей территории), координаты характерных точек границ (при их наличии)	Южная граница прилегающей территории проходит на расстоянии 6 м от существующего забора (L ≈ 46 м) С трех других сторон по периметру граница проходит по существующему забору вокруг дома № 35 по ул. Советской Армии (L ≈ 119 м)

Графическая часть



Масштаб 1:400

Условные обозначения:

	отображается зелёным цветом - граница прилегающей территории
43:24:310301:173	кадастровый номер земельного участка (объекта недвижимости), по отношению к которому устанавливается прилегающая территория (при наличии)
	отображается красным цветом - граница образованного земельного участка; в случае если земельный участок не образован, но имеется ограждение, то граница ограждения, а случае отсутствия ограждения – граница объекта (дома, нежилого здания, строения, сооружения, нестационарного объекта)
	отображается черным цветом – граница и форма объекта

Приложение № 25

УТВЕРЖДЕНА

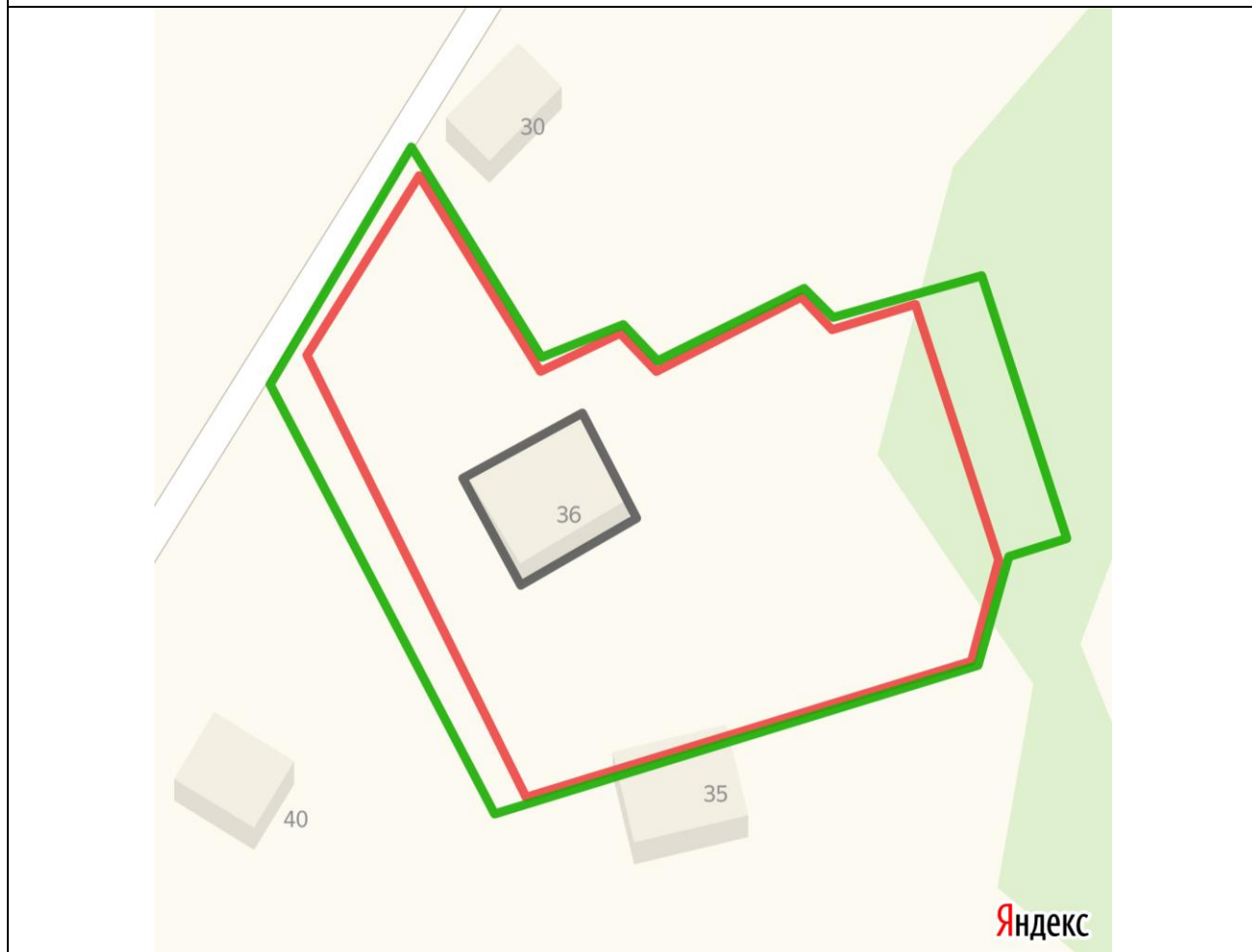
постановлением администрации
 Мирнинского городского
 поселения от 06.11.2019 № 294

СХЕМА

**границ прилегающей территории к зданию индивидуального
 жилого дома № 36 по улице Советской Армии в пгт Мирный Оричевского
 района Кировской области**




1.	Местоположение прилегающей территории (адресные ориентиры)	612085 Кировская область Оричевский район пгт Мирный улица Советской Армии дом № 36
2.	Кадастровый номер объекта, по отношению к которому устанавливается прилегающая территория (при наличии)	43:24:310301:42
3.	Сведения о собственнике и (или) ином законном владельце здания, строения, сооружения, земельного участка, а также уполномоченном лице	-
4.	Площадь прилегающей территории (квадратные метры)	370
5.	Наличие объектов (в том числе благоустройства), расположенных на прилегающей территории с их описанием	-
6.	Описание характерных точек границ прилегающей территории (ориентиры для определения границ прилегающей территории по сторонам света и расстояния от объекта до границ прилегающей территории), координаты характерных точек границ (при их наличии)	Северная граница прилегающей территории имеет сложную форму и проходит вдоль дороги ул. Советской Армии и далее – по существующему забору между домами № 36 и № 30 по ул. Советской Армии (L ≈ 89 м) Восточная граница проходит на расстоянии 6 м от существующего забора (L ≈ 23 м) Южная граница проходит по существующему забору между домами № 36 и № 35 по ул. Советской Армии (L ≈ 58 м) Западная граница проходит на расстоянии 3 м от существующего забора и включает проезд к дому № 36 по ул. Советской Армии (L ≈ 41 м)

Графическая часть



Масштаб 1:400

Условные обозначения:

	отображается зелёным цветом - граница прилегающей территории
43:24:310301:42	кадастровый номер земельного участка (объекта недвижимости), по отношению к которому устанавливается прилегающая территория (при наличии)
	отображается красным цветом - граница образованного земельного участка; в случае если земельный участок не образован, но имеется ограждение, то граница ограждения, а случае отсутствия ограждения – граница объекта (дома, нежилого здания, строения, сооружения, нестационарного объекта)
	отображается черным цветом – граница и форма объекта

Приложение № 26

УТВЕРЖДЕНА

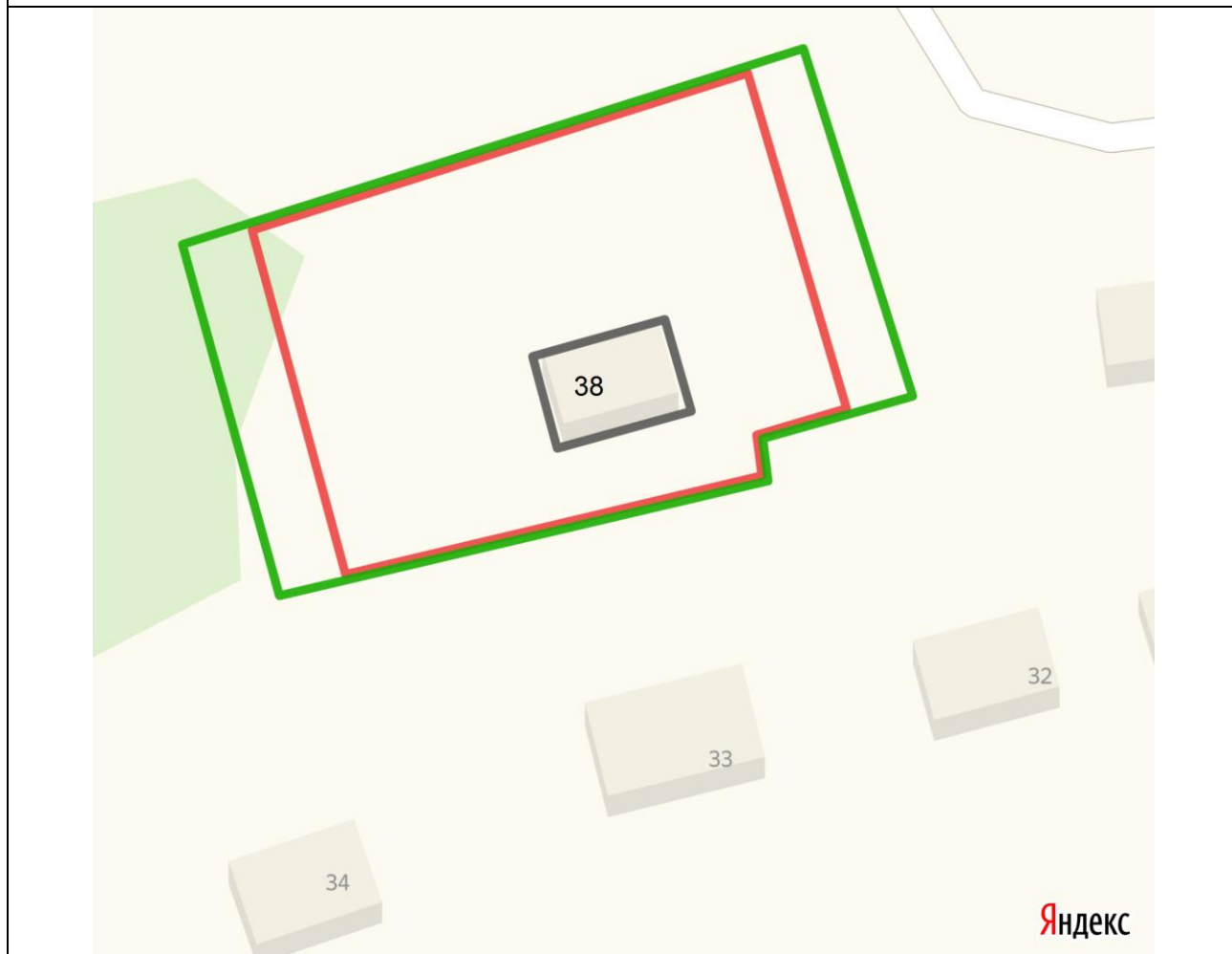
постановлением администрации
 Мирнинского городского
 поселения от 06.11.2019 № 294

СХЕМА

**границ прилегающей территории к зданию индивидуального
 жилого дома № 38 по улице Советской Армии в пгт Мирный Оричевского
 района Кировской области**




1.	Местоположение прилегающей территории (адресные ориентиры)	612085 Кировская область Оричевский район пгт Мирный улица Советской Армии дом № 38
2.	Кадастровый номер объекта, по отношению к которому устанавливается прилегающая территория (при наличии)	43:24:310301:46
3.	Сведения о собственнике и (или) ином законном владельце здания, строения, сооружения, земельного участка, а также уполномоченном лице	-
4.	Площадь прилегающей территории (квадратные метры)	340
5.	Наличие объектов (в том числе благоустройства), расположенных на прилегающей территории с их описанием	-
6.	Описание характерных точек границ прилегающей территории (ориентиры для определения границ прилегающей территории по сторонам света и расстояния от объекта до границ прилегающей территории), координаты характерных точек границ (при их наличии)	Северная граница прилегающей территории проходит по существующему забору между домами № 38 и № 27 по ул. Советской Армии (L ≈ 57 м) Восточная граница проходит на расстоянии 6 м от существующего забора и включает проезд к дому № 38 по ул. Советской Армии (L ≈ 31 м) Южная граница проходит по существующему забору между домами № 38 и № 33 по ул. Советской Армии (L ≈ 61 м) Западная граница проходит на расстоянии 6 м от существующего забора (L ≈ 32 м)

Графическая часть



Масштаб 1:400

Условные обозначения:

	отображается зелёным цветом - граница прилегающей территории
43:24:310301:46	кадастровый номер земельного участка (объекта недвижимости), по отношению к которому устанавливается прилегающая территория (при наличии)
	отображается красным цветом - граница образованного земельного участка; в случае если земельный участок не образован, но имеется ограждение, то граница ограждения, а случае отсутствия ограждения – граница объекта (дома, нежилого здания, строения, сооружения, нестационарного объекта)
	отображается черным цветом – граница и форма объекта

Приложение № 27

УТВЕРЖДЕНА

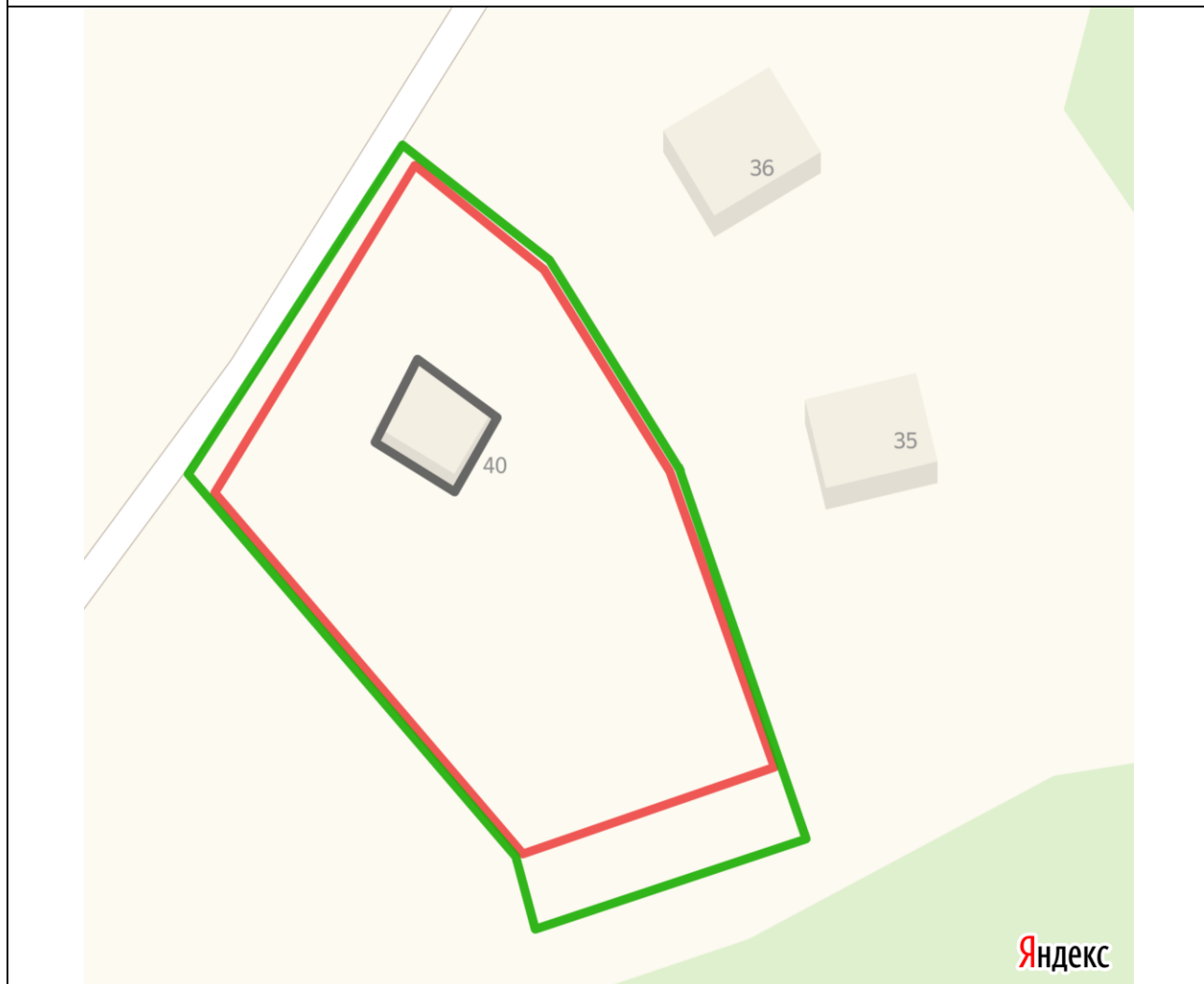
постановлением администрации
 Мирнинского городского
 поселения от 06.11.2019 № 294

СХЕМА

**границ прилегающей территории к зданию индивидуального
 жилого дома № 40 по улице Советской Армии в пгт Мирный Орчевского
 района Кировской области**




1.	Местоположение прилегающей территории (адресные ориентиры)	612085 Кировская область Орчевский район пгт Мирный улица Советской Армии дом № 40
2.	Кадастровый номер объекта, по отношению к которому устанавливается прилегающая территория (при наличии)	43:24:310301:40
3.	Сведения о собственнике и (или) ином законном владельце здания, строения, сооружения, земельного участка, а также уполномоченном лице	-
4.	Площадь прилегающей территории (квадратные метры)	310
5.	Наличие объектов (в том числе благоустройства), расположенных на прилегающей территории с их описанием	-
6.	Описание характерных точек границ прилегающей территории (ориентиры для определения границ прилегающей территории по сторонам света и расстояния от объекта до границ прилегающей территории), координаты характерных точек границ (при их наличии)	Северная граница прилегающей территории проходит вдоль дороги ул. Советской Армии (L ≈ 34 м) Восточная граница проходит по существующему забору между домами № 40, № 35 и № 36 по ул. Советской Армии (L ≈ 72 м) Южная граница проходит на расстоянии 6 м от существующего забора (L ≈ 25 м) Западная граница проходит по существующему забору (L ≈ 50 м)

Графическая часть



Масштаб 1:400

Условные обозначения:

	отображается зелёным цветом - граница прилегающей территории
43:24:310301:40	кадастровый номер земельного участка (объекта недвижимости), по отношению к которому устанавливается прилегающая территория (при наличии)
	отображается красным цветом - граница образованного земельного участка; в случае если земельный участок не образован, но имеется ограждение, то граница ограждения, а случае отсутствия ограждения – граница объекта (дома, нежилого здания, строения, сооружения, нестационарного объекта)
	отображается черным цветом – граница и форма объекта

