

**АДМИНИСТРАЦИЯ МИРНИНСКОГО ГОРОДСКОГО ПОСЕЛЕНИЯ
ОРИЧЕВСКОГО РАЙОНА КИРОВСКОЙ ОБЛАСТИ**

ПОСТАНОВЛЕНИЕ

13.11.2019

301

пгт Мирный

**Об утверждении границ прилегающих территорий
индивидуальных жилых домов в пгт Мирный**

В соответствии с законом Кировской области от 03.12.2018 № 197-ЗО «О порядке определения границ прилегающих территорий для целей благоустройства в Кировской области», Уставом муниципального образования Мирнинское городское поселение, Правилами благоустройства территории Мирнинского городского поселения Оричевского района Кировской области, утвержденными решением Мирнинской поселковой Думы от 19.10.2017 № 2/1 (с изменениями), администрация Мирнинского городского поселения ПОСТАНОВЛЯЕТ:

1. Утвердить границы прилегающих территорий индивидуальных жилых домов, расположенных в пгт Мирный Мирнинского городского поселения:

1.1. для дома № 1 по улице Степана Халтурина в пгт Мирный Оричевского района Кировской области согласно приложению № 1;

1.2. для дома № 2 по улице Степана Халтурина в пгт Мирный Оричевского района Кировской области согласно приложению № 2;

1.3. для дома № 3 по улице Степана Халтурина в пгт Мирный Оричевского района Кировской области согласно приложению № 3;

1.4. для дома № 4 по улице Степана Халтурина в пгт Мирный Оричевского района Кировской области согласно приложению № 4;

1.5. для дома № 5 по улице Степана Халтурина в пгт Мирный Оричевского района Кировской области согласно приложению № 5;

1.6. для дома № 6 по улице Степана Халтурина в пгт Мирный Оричевского района Кировской области согласно приложению № 6;

1.7. для дома № 7 по улице Степана Халтурина в пгт Мирный Оричевского района Кировской области согласно приложению № 7;

1.8. для дома № 8 по улице Степана Халтурина в пгт Мирный Оричевского района Кировской области согласно приложению № 8;

1.9. для дома № 9 по улице Степана Халтурина в пгт Мирный Оричевского района Кировской области согласно приложению № 9;

1.10. для дома № 10 по улице Степана Халтурина в пгт Мирный Оричевского района Кировской области согласно приложению № 10;

1.11. для дома № 11 по улице Степана Халтурина в пгт Мирный Оричевского района Кировской области согласно приложению № 11;

1.12. для дома № 12 по улице Степана Халтурина в пгт Мирный Оричевского района Кировской области согласно приложению № 12;

1.13. для дома № 13 по улице Степана Халтурина в пгт Мирный Оричевского района Кировской области согласно приложению № 13;

1.14. для дома № 14 по улице Степана Халтурина в пгт Мирный Оричевского района Кировской области согласно приложению № 14;

1.15. для дома № 15 по улице Степана Халтурина в пгт Мирный Оричевского района Кировской области согласно приложению № 15;

1.16. для дома № 16 по улице Степана Халтурина в пгт Мирный Оричевского района Кировской области согласно приложению № 16;

1.17. для дома № 17 по улице Степана Халтурина в пгт Мирный Оричевского района Кировской области согласно приложению № 17;

1.18. для дома № 18 по улице Степана Халтурина в пгт Мирный

Оричевского района Кировской области согласно приложению № 18;

1.19. для дома № 19 по улице Степана Халтурина в пгт Мирный Оричевского района Кировской области согласно приложению № 19;

1.20. для дома № 20 по улице Степана Халтурина в пгт Мирный Оричевского района Кировской области согласно приложению № 20;

1.21. для дома № 21 по улице Степана Халтурина в пгт Мирный Оричевского района Кировской области согласно приложению № 21;

1.22. для дома № 22 по улице Степана Халтурина в пгт Мирный Оричевского района Кировской области согласно приложению № 22;

1.23. для дома № 23 по улице Степана Халтурина в пгт Мирный Оричевского района Кировской области согласно приложению № 23;

1.24. для дома № 24 по улице Степана Халтурина в пгт Мирный Оричевского района Кировской области согласно приложению № 24;

1.25. для дома № 24А по улице Степана Халтурина в пгт Мирный Оричевского района Кировской области согласно приложению № 25;

1.26. для дома № 25 по улице Степана Халтурина в пгт Мирный Оричевского района Кировской области согласно приложению № 26;

1.27. для дома № 26 по улице Степана Халтурина в пгт Мирный Оричевского района Кировской области согласно приложению № 27;

1.28. для дома № 27 по улице Степана Халтурина в пгт Мирный Оричевского района Кировской области согласно приложению № 28;

1.29. для дома № 28 по улице Степана Халтурина в пгт Мирный Оричевского района Кировской области согласно приложению № 29;

1.30. для дома № 29 по улице Степана Халтурина в пгт Мирный Оричевского района Кировской области согласно приложению № 30;

1.31. для дома № 30 по улице Степана Халтурина в пгт Мирный Оричевского района Кировской области согласно приложению № 31;

1.32. для дома № 31 по улице Степана Халтурина в пгт Мирный Оричевского района Кировской области согласно приложению № 32.

2. Опубликовать настоящее постановление в Информационном бюллетене органов местного самоуправления Мирнинского городского поселения Оричевского района Кировской области и разместить на официальном сайте Мирнинского городского поселения.

3. Направить настоящее постановление собственникам жилых помещений.

Глава Мирнинского
городского поселения

И.Н. Смердова

ПОДГОТОВЛЕНО

Заместитель главы администрации

О.В. Мокерова

Разослать: прокуратура района, собственники жилых домов.

Приложение № 1

УТВЕРЖДЕНА

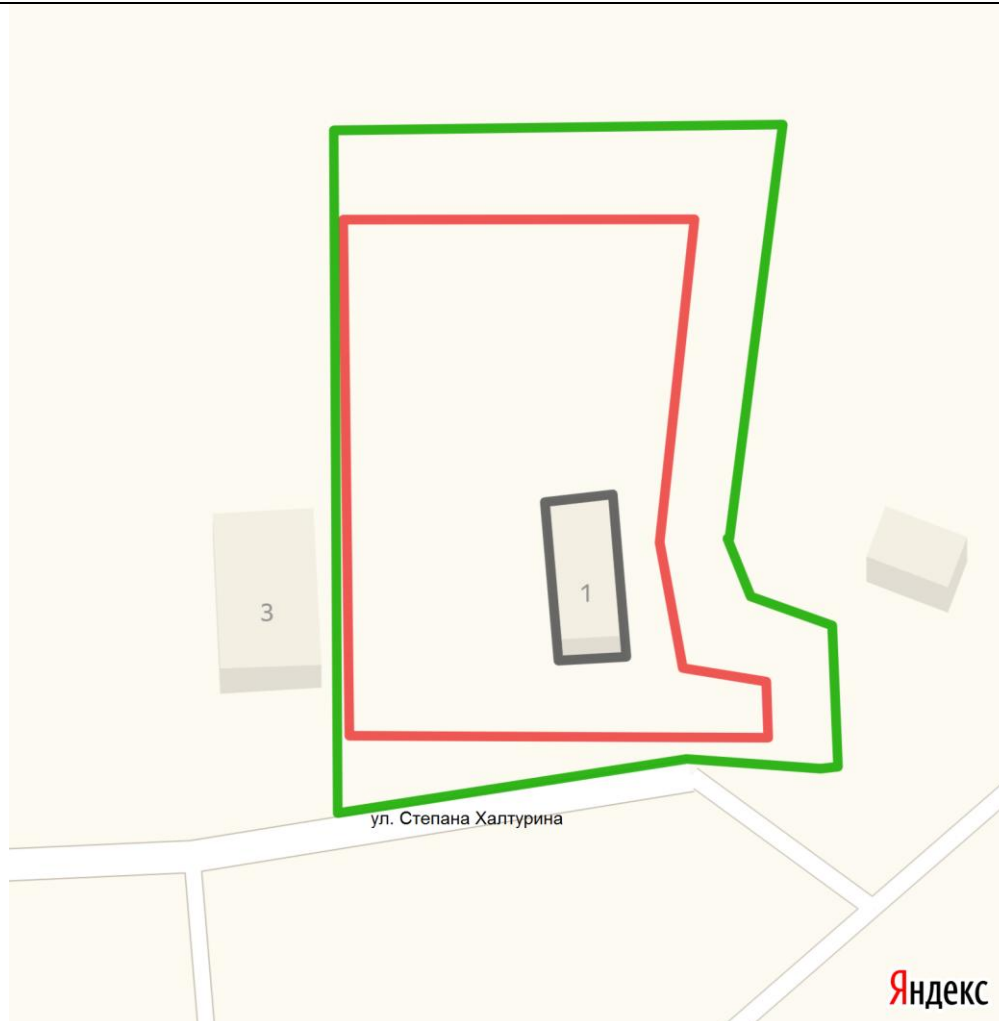
постановлением администрации
 Мирнинского городского
 поселения от 13.11.2019 № 301

СХЕМА

**границ прилегающей территории к зданию индивидуального
 жилого дома № 1 по улице Степана Халтурина в пгт Мирный Орчевского
 района Кировской области**




1.	Местоположение прилегающей территории (адресные ориентиры)	612085 Кировская область Орчевский район пгт Мирный улица Степана Халтурина дом № 1
2.	Кадастровый номер объекта, по отношению к которому устанавливается прилегающая территория (при наличии)	43:24:310302:318
3.	Сведения о собственнике и (или) ином законном владельце здания, строения, сооружения, земельного участка, а также уполномоченном лице	-
4.	Площадь прилегающей территории (квадратные метры)	620
5.	Наличие объектов (в том числе благоустройства), расположенных на прилегающей территории с их описанием	-
6.	Описание характерных точек границ прилегающей территории (ориентиры для определения границ прилегающей территории по сторонам света и расстояния от объекта до границ прилегающей территории), координаты характерных точек границ (при их наличии)	Южная граница прилегающей территории проходит вдоль дороги ул. Степана Халтурина (L ≈ 40 м) Западная граница проходит по существующему забору между домами № 1 и № 3 по ул. Степана Халтурина (L ≈ 55 м) Северная граница проходит на расстоянии 6 м от существующего забора (L ≈ 29 м) Восточная граница проходит на расстоянии 6 м от существующего забора (L ≈ 56 м)

Графическая часть



Масштаб 1:400

Условные обозначения:

	отображается зелёным цветом - граница прилегающей территории
43:24:310302:318	кадастровый номер земельного участка (объекта недвижимости), по отношению к которому устанавливается прилегающая территория (при наличии)
	отображается красным цветом - граница образованного земельного участка; в случае если земельный участок не образован, но имеется ограждение, то граница ограждения, а случае отсутствия ограждения – граница объекта (дома, нежилого здания, строения, сооружения, нестационарного объекта)
	отображается черным цветом – граница и форма объекта

Приложение № 2

УТВЕРЖДЕНА

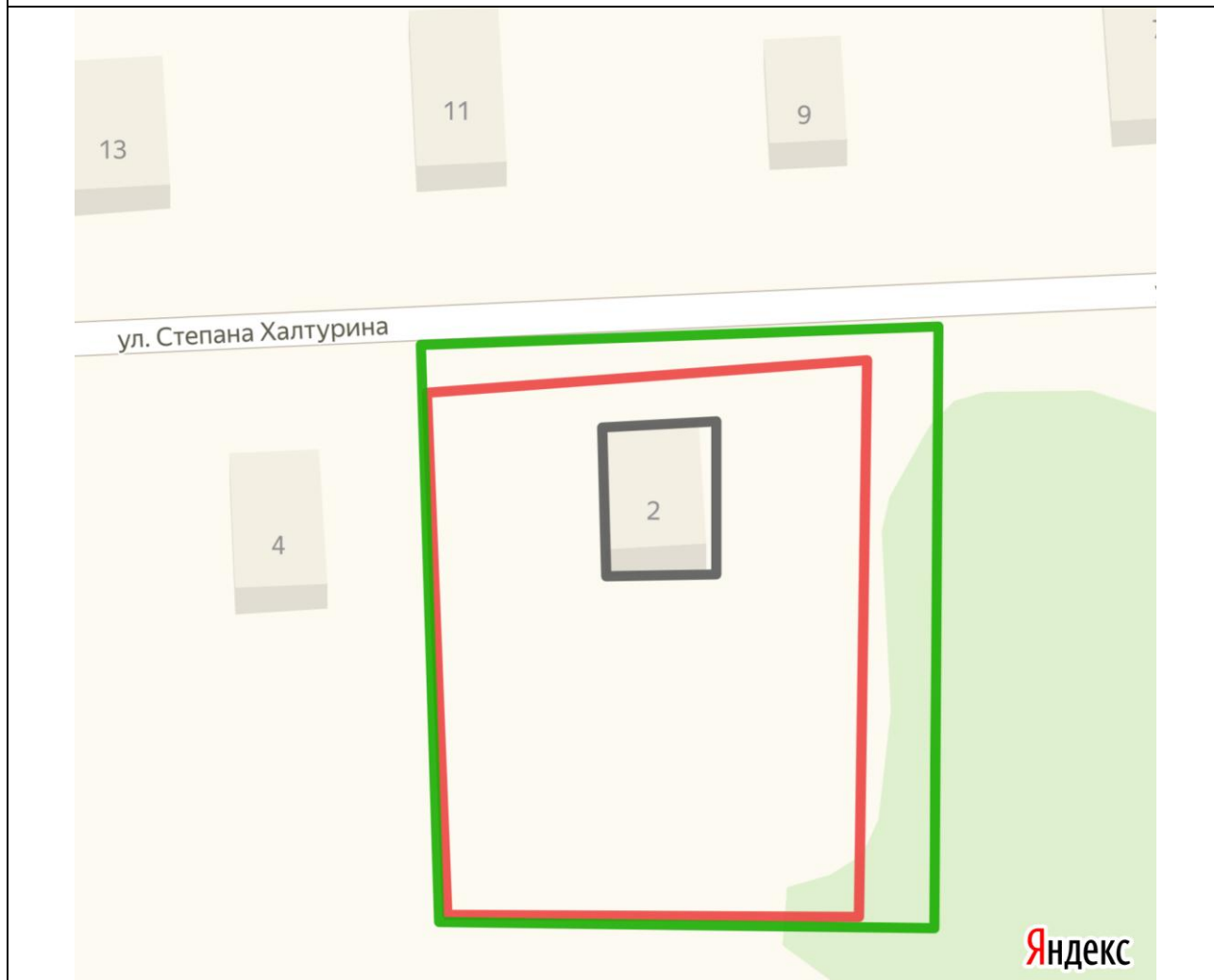
постановлением администрации
 Мирнинского городского
 поселения от 13.11.2019 № 301

СХЕМА

**границ прилегающей территории к зданию индивидуального
 жилого дома № 2 по улице Степана Халтурина в пгт Мирный Орчевского
 района Кировской области**




1.	Местоположение прилегающей территории (адресные ориентиры)	612085 Кировская область Орчевский район пгт Мирный улица Степана Халтурина дом № 2
2.	Кадастровый номер объекта, по отношению к которому устанавливается прилегающая территория (при наличии)	43:24:310305:9
3.	Сведения о собственнике и (или) ином законном владельце здания, строения, сооружения, земельного участка, а также уполномоченном лице	-
4.	Площадь прилегающей территории (квадратные метры)	390
5.	Наличие объектов (в том числе благоустройства), расположенных на прилегающей территории с их описанием	-
6.	Описание характерных точек границ прилегающей территории (ориентиры для определения границ прилегающей территории по сторонам света и расстояния от объекта до границ прилегающей территории), координаты характерных точек границ (при их наличии)	Северная граница прилегающей территории проходит вдоль дороги ул. Степана Халтурина (L ≈ 39 м) Восточная граница проходит на расстоянии 6 м от существующего забора (L ≈ 45 м) Южная граница проходит по существующему забору между домами № 2 по ул. Степана Халтурина и № 1 по ул. Октябрьской (L ≈ 37 м) Западная граница проходит между домами № 2 и № 4 по ул. Степана Халтурина (L ≈ 44 м)

Графическая часть



Масштаб 1:400

Условные обозначения:

	отображается зелёным цветом - граница прилегающей территории
43:24:310305:9	кадастровый номер земельного участка (объекта недвижимости), по отношению к которому устанавливается прилегающая территория (при наличии)
	отображается красным цветом - граница образованного земельного участка; в случае если земельный участок не образован, но имеется ограждение, то граница ограждения, а случае отсутствия ограждения – граница объекта (дома, нежилого здания, строения, сооружения, нестационарного объекта)
	отображается черным цветом – граница и форма объекта

Приложение № 3

УТВЕРЖДЕНА
 постановлением администрации
 Мирнинского городского
 поселения от 13.11.2019 № 301

СХЕМА
**границ прилегающей территории к зданию индивидуального
 жилого дома № 3 по улице Степана Халтурина в пгт Мирный Орчевского
 района Кировской области**




1.	Местоположение прилегающей территории (адресные ориентиры)	612085 Кировская область Орчевский район пгт Мирный улица Степана Халтурина дом № 3
2.	Кадастровый номер объекта, по отношению к которому устанавливается прилегающая территория (при наличии)	43:24:310302:317
3.	Сведения о собственнике и (или) ином законном владельце здания, строения, сооружения, земельного участка, а также уполномоченном лице	-
4.	Площадь прилегающей территории (квадратные метры)	340
5.	Наличие объектов (в том числе благоустройства), расположенных на прилегающей территории с их описанием	-
6.	Описание характерных точек границ прилегающей территории (ориентиры для определения границ прилегающей территории по сторонам света и расстояния от объекта до границ прилегающей территории), координаты характерных точек границ (при их наличии)	Южная граница прилегающей территории проходит вдоль дороги ул. Степана Халтурина (L ≈ 28 м) Западная граница проходит по существующему забору между домами № 3 и № 5 по ул. Степана Халтурина (L ≈ 61 м) Северная граница проходит на расстоянии 6 м от существующего забора (L ≈ 29 м) Восточная граница проходит по существующему забору между домами № 3 и № 1 по ул. Степана Халтурина (L ≈ 56 м)

Графическая часть



Масштаб 1:400

Условные обозначения:

	отображается зелёным цветом - граница прилегающей территории
43:24:310302:317	кадастровый номер земельного участка (объекта недвижимости), по отношению к которому устанавливается прилегающая территория (при наличии)
	отображается красным цветом - граница образованного земельного участка; в случае если земельный участок не образован, но имеется ограждение, то граница ограждения, а случае отсутствия ограждения – граница объекта (дома, нежилого здания, строения, сооружения, нестационарного объекта)
	отображается черным цветом – граница и форма объекта

Приложение № 4

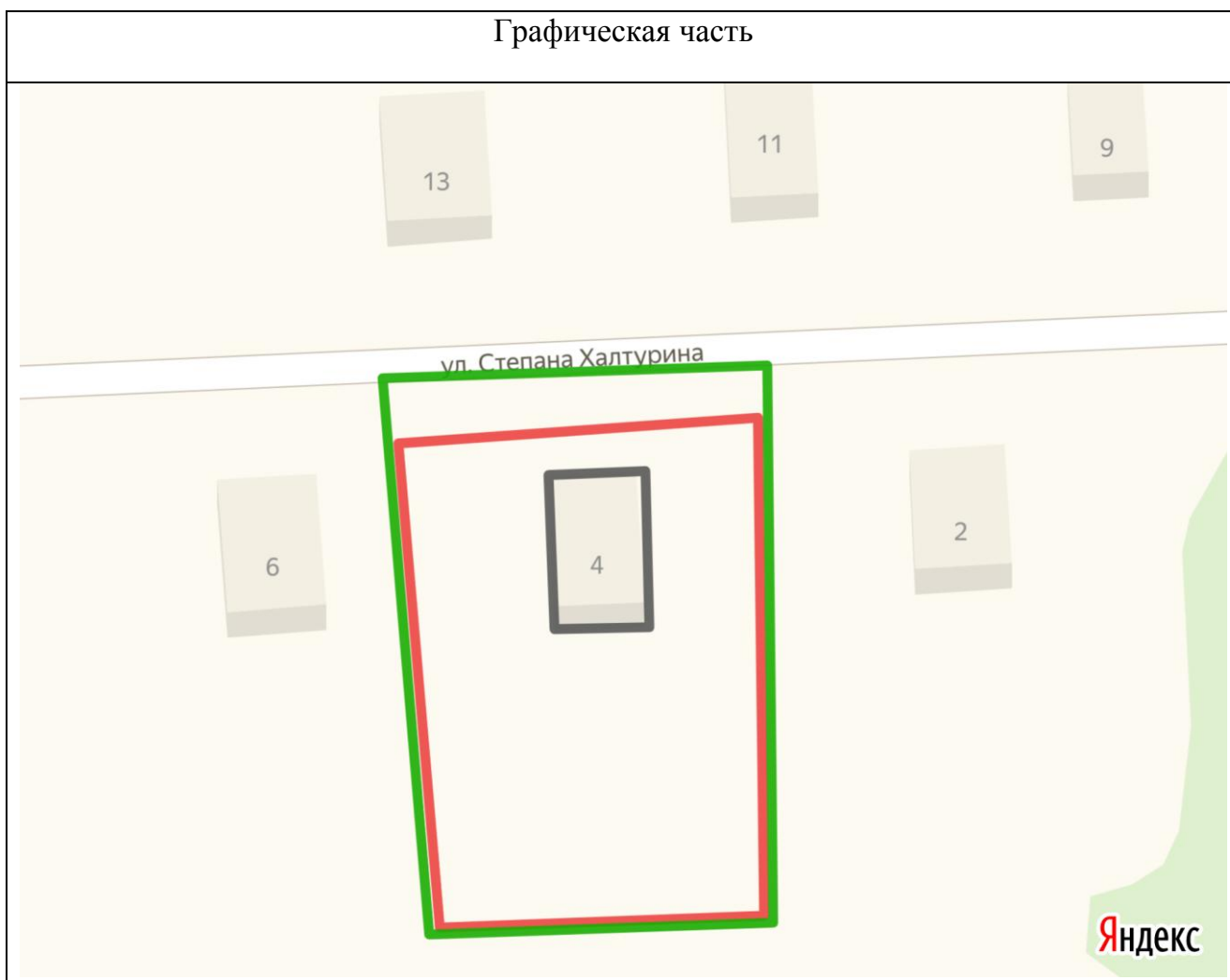
УТВЕРЖДЕНА
 постановлением администрации
 Мирнинского городского
 поселения от 13.11.2019 № 301

СХЕМА

**границ прилегающей территории к зданию индивидуального
 жилого дома № 4 по улице Степана Халтурина в пгт Мирный Орчевского
 района Кировской области**




1.	Местоположение прилегающей территории (адресные ориентиры)	612085 Кировская область Орчевский район пгт Мирный улица Степана Халтурина дом № 4
2.	Кадастровый номер объекта, по отношению к которому устанавливается прилегающая территория (при наличии)	43:24:310305:153
3.	Сведения о собственнике и (или) ином законном владельце здания, строения, сооружения, земельного участка, а также уполномоченном лице	-
4.	Площадь прилегающей территории (квадратные метры)	60
5.	Наличие объектов (в том числе благоустройства), расположенных на прилегающей территории с их описанием	-
6.	Описание характерных точек границ прилегающей территории (ориентиры для определения границ прилегающей территории по сторонам света и расстояния от объекта до границ прилегающей территории), координаты характерных точек границ (при их наличии)	Северная граница прилегающей территории проходит вдоль дороги ул. Степана Халтурина (L ≈ 27 м) С трех других сторон по периметру граница проходит по существующему забору вокруг дома № 4 по ул. Степана Халтурина (L ≈ 114 м)

Графическая часть



Масштаб 1:400

Условные обозначения:

	отображается зелёным цветом - граница прилегающей территории
43:24:310305:153	кадастровый номер земельного участка (объекта недвижимости), по отношению к которому устанавливается прилегающая территория (при наличии)
	отображается красным цветом - граница образованного земельного участка; в случае если земельный участок не образован, но имеется ограждение, то граница ограждения, а случае отсутствия ограждения – граница объекта (дома, нежилого здания, строения, сооружения, нестационарного объекта)
	отображается черным цветом – граница и форма объекта

Приложение № 5

УТВЕРЖДЕНА

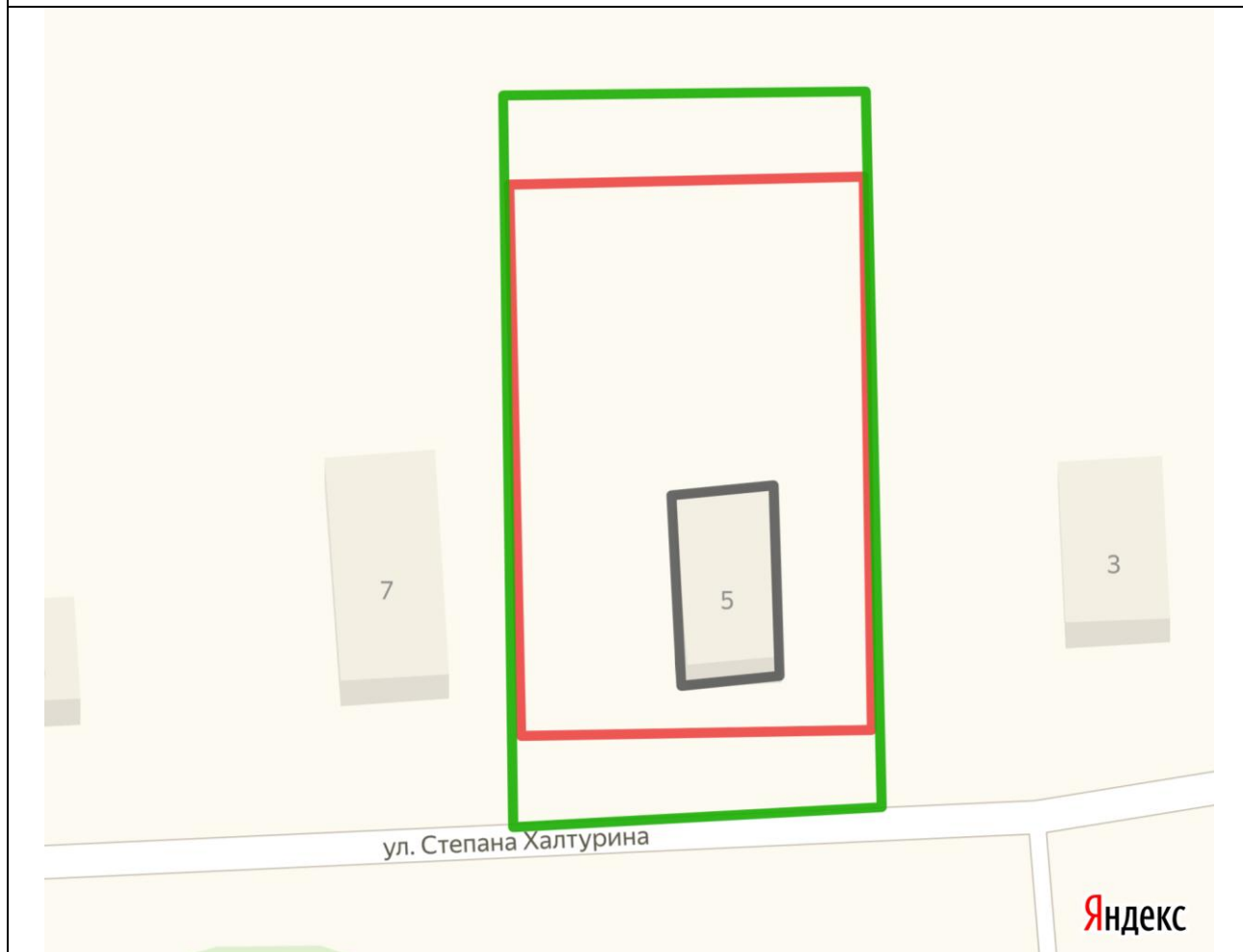
постановлением администрации
 Мирнинского городского
 поселения от 13.11.2019 № 301

СХЕМА

**границ прилегающей территории к зданию индивидуального
 жилого дома № 5 по улице Степана Халтурина в пгт Мирный Орчевского
 района Кировской области**




1.	Местоположение прилегающей территории (адресные ориентиры)	612085 Кировская область Орчевский район пгт Мирный улица Степана Халтурина дом № 5
2.	Кадастровый номер объекта, по отношению к которому устанавливается прилегающая территория (при наличии)	43:24:310302:316
3.	Сведения о собственнике и (или) ином законном владельце здания, строения, сооружения, земельного участка, а также уполномоченном лице	-
4.	Площадь прилегающей территории (квадратные метры)	370
5.	Наличие объектов (в том числе благоустройства), расположенных на прилегающей территории с их описанием	-
6.	Описание характерных точек границ прилегающей территории (ориентиры для определения границ прилегающей территории по сторонам света и расстояния от объекта до границ прилегающей территории), координаты характерных точек границ (при их наличии)	Южная граница прилегающей территории проходит вдоль дороги ул. Степана Халтурина (L ≈ 28 м) Западная граница проходит по существующему забору между домами № 5 и № 7 по ул. Степана Халтурина (L ≈ 56 м) Северная граница проходит на расстоянии 6 м от существующего забора (L ≈ 29 м) Восточная граница проходит по существующему забору между домами № 5 и № 3 по ул. Степана Халтурина (L ≈ 56 м)

Графическая часть



Масштаб 1:400

Условные обозначения:

	отображается зелёным цветом - граница прилегающей территории
43:24:310302:316	кадастровый номер земельного участка (объекта недвижимости), по отношению к которому устанавливается прилегающая территория (при наличии)
	отображается красным цветом - граница образованного земельного участка; в случае если земельный участок не образован, но имеется ограждение, то граница ограждения, а случае отсутствия ограждения – граница объекта (дома, нежилого здания, строения, сооружения, нестационарного объекта)
	отображается черным цветом – граница и форма объекта

Приложение № 6

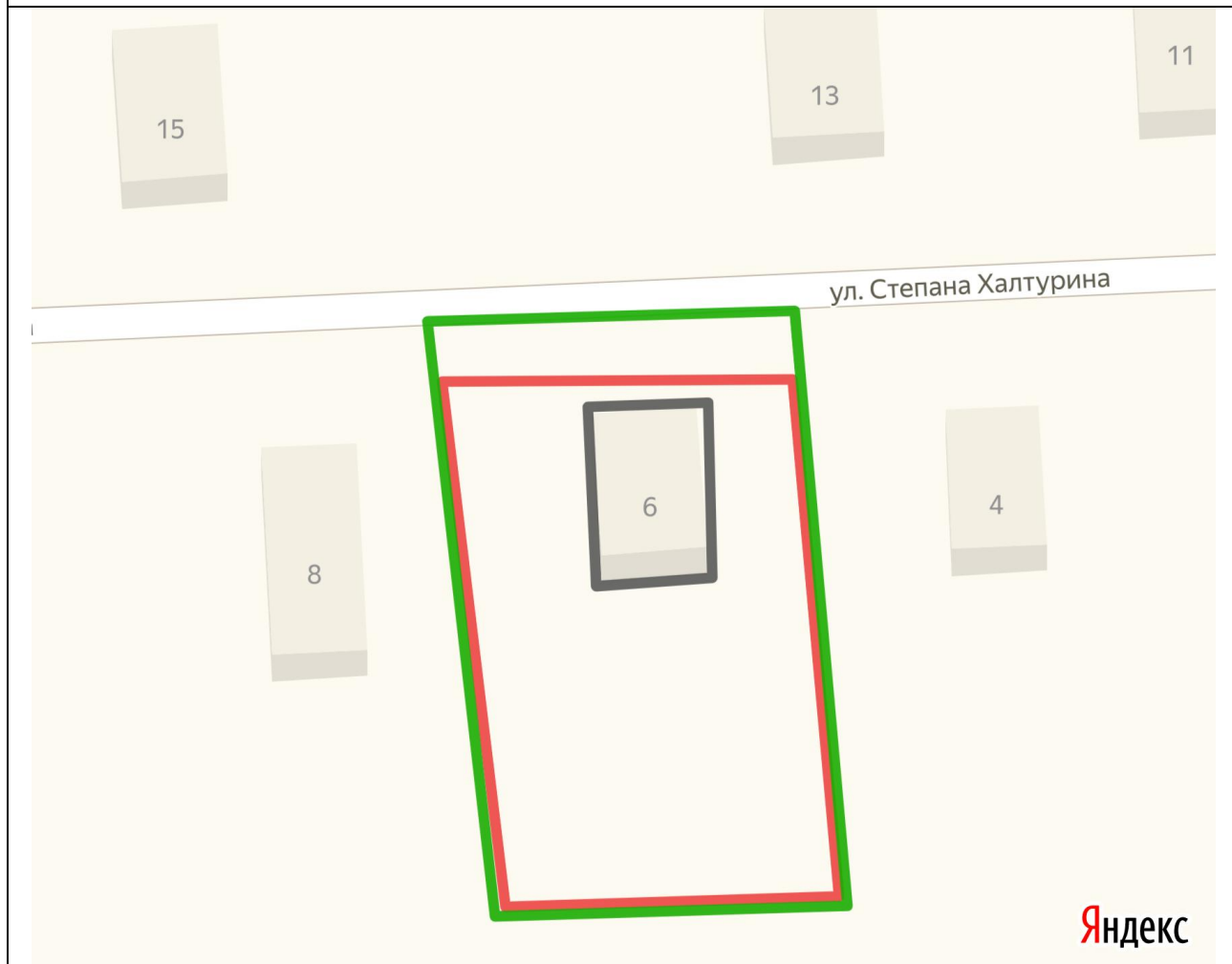
УТВЕРЖДЕНА
 постановлением администрации
 Мирнинского городского
 поселения от 13.11.2019 № 301

СХЕМА

**границ прилегающей территории к зданию индивидуального
 жилого дома № 6 по улице Степана Халтурина в пгт Мирный Орчевского
 района Кировской области**




1.	Местоположение прилегающей территории (адресные ориентиры)	612085 Кировская область Орчевский район пгт Мирный улица Степана Халтурина дом № 6
2.	Кадастровый номер объекта, по отношению к которому устанавливается прилегающая территория (при наличии)	43:24:310305:152
3.	Сведения о собственнике и (или) ином законном владельце здания, строения, сооружения, земельного участка, а также уполномоченном лице	-
4.	Площадь прилегающей территории (квадратные метры)	110
5.	Наличие объектов (в том числе благоустройства), расположенных на прилегающей территории с их описанием	-
6.	Описание характерных точек границ прилегающей территории (ориентиры для определения границ прилегающей территории по сторонам света и расстояния от объекта до границ прилегающей территории), координаты характерных точек границ (при их наличии)	Северная граница прилегающей территории проходит вдоль дороги ул. Степана Халтурина (L ≈ 26 м) С трех других сторон по периметру граница проходит по существующему забору вокруг дома № 6 по ул. Степана Халтурина (L ≈ 114 м)

Графическая часть



Масштаб 1:400

Условные обозначения:

	отображается зелёным цветом - граница прилегающей территории
43:24:310305:152	кадастровый номер земельного участка (объекта недвижимости), по отношению к которому устанавливается прилегающая территория (при наличии)
	отображается красным цветом - граница образованного земельного участка; в случае если земельный участок не образован, но имеется ограждение, то граница ограждения, а случае отсутствия ограждения – граница объекта (дома, нежилого здания, строения, сооружения, нестационарного объекта)
	отображается черным цветом – граница и форма объекта

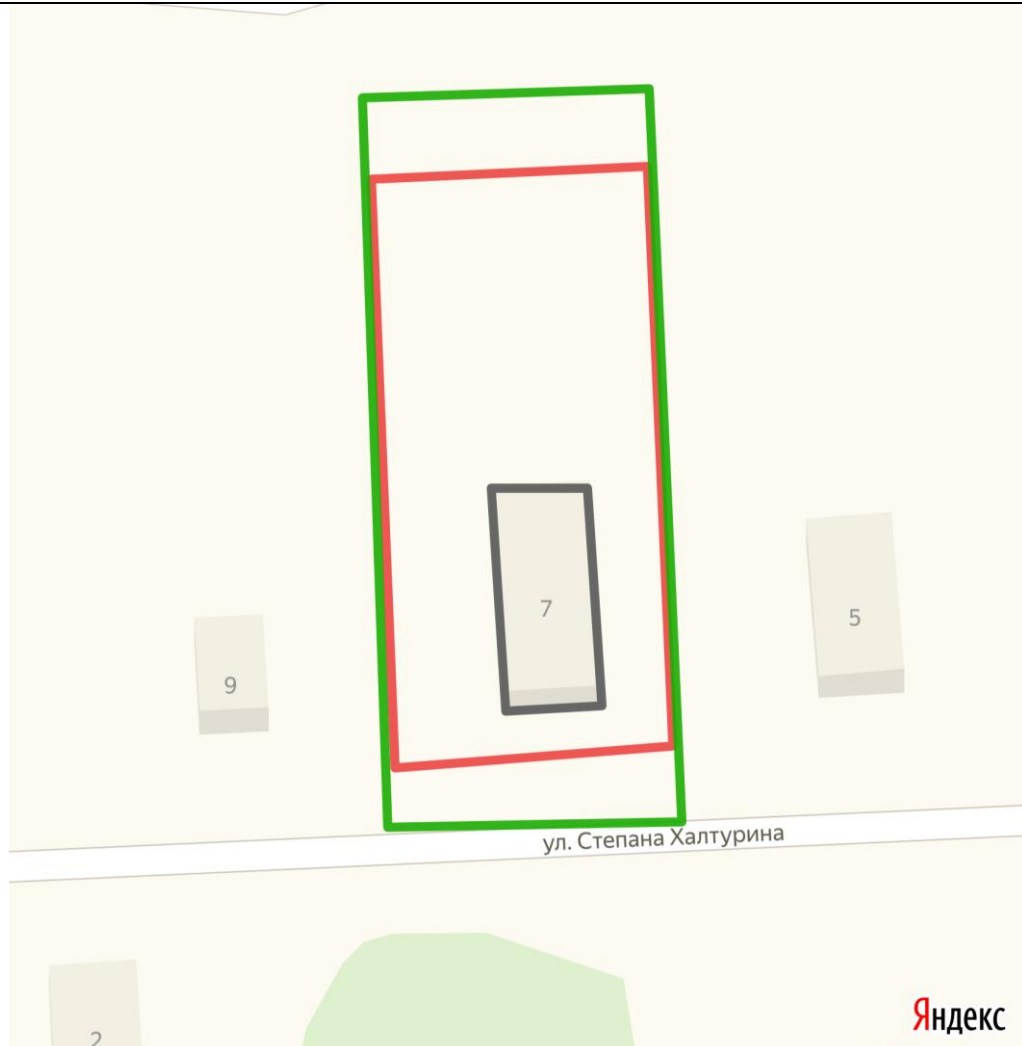
Приложение № 7

УТВЕРЖДЕНА
 постановлением администрации
 Мирнинского городского
 поселения от 13.11.2019 № 301

СХЕМА
**границ прилегающей территории к зданию индивидуального
 жилого дома № 7 по улице Степана Халтурина в пгт Мирный Орчевского
 района Кировской области**




1.	Местоположение прилегающей территории (адресные ориентиры)	612085 Кировская область Орчевский район пгт Мирный улица Степана Халтурина дом № 7
2.	Кадастровый номер объекта, по отношению к которому устанавливается прилегающая территория (при наличии)	43:24:310302:313
3.	Сведения о собственнике и (или) ином законном владельце здания, строения, сооружения, земельного участка, а также уполномоченном лице	-
4.	Площадь прилегающей территории (квадратные метры)	260
5.	Наличие объектов (в том числе благоустройства), расположенных на прилегающей территории с их описанием	-
6.	Описание характерных точек границ прилегающей территории (ориентиры для определения границ прилегающей территории по сторонам света и расстояния от объекта до границ прилегающей территории), координаты характерных точек границ (при их наличии)	Южная граница прилегающей территории проходит вдоль дороги ул. Степана Халтурина (L ≈ 25 м) Западная граница проходит по существующему забору между домами № 7 и № 9 по ул. Степана Халтурина (L ≈ 62 м) Северная граница проходит на расстоянии 6 м от существующего забора (L ≈ 24 м) Восточная граница проходит по существующему забору между домами № 7 и № 5 по ул. Степана Халтурина (L ≈ 62 м)

Графическая часть



Масштаб 1:400

Условные обозначения:

	отображается зелёным цветом - граница прилегающей территории
43:24:310302:313	кадастровый номер земельного участка (объекта недвижимости), по отношению к которому устанавливается прилегающая территория (при наличии)
	отображается красным цветом - граница образованного земельного участка; в случае если земельный участок не образован, но имеется ограждение, то граница ограждения, а случае отсутствия ограждения – граница объекта (дома, нежилого здания, строения, сооружения, нестационарного объекта)
	отображается черным цветом – граница и форма объекта

Приложение № 8

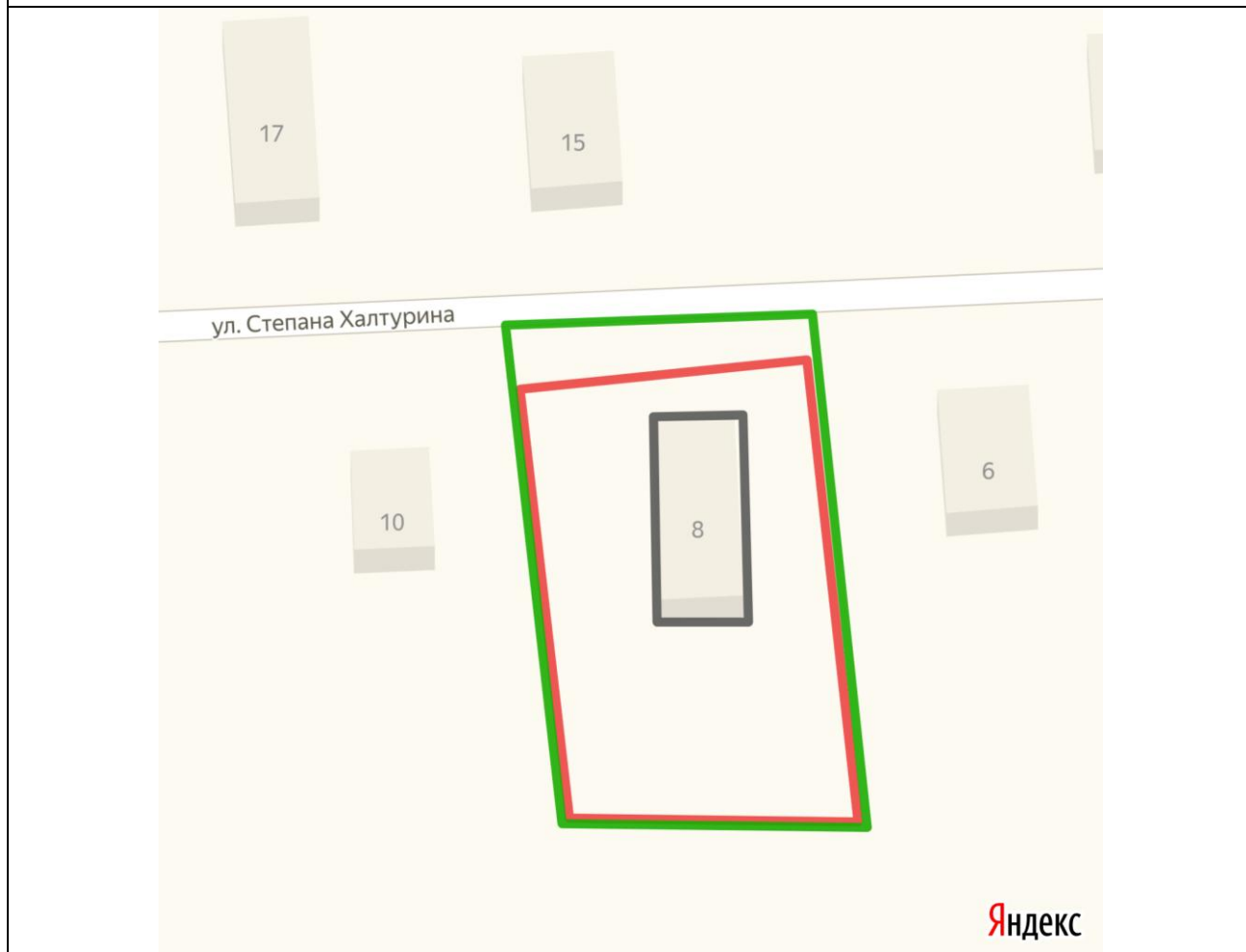
УТВЕРЖДЕНА
 постановлением администрации
 Мирнинского городского
 поселения от 13.11.2019 № 301

СХЕМА

**границ прилегающей территории к зданию индивидуального
 жилого дома № 8 по улице Степана Халтурина в пгт Мирный Орчевского
 района Кировской области**




1.	Местоположение прилегающей территории (адресные ориентиры)	612085 Кировская область Орчевский район пгт Мирный улица Степана Халтурина дом № 8
2.	Кадастровый номер объекта, по отношению к которому устанавливается прилегающая территория (при наличии)	43:24:310305:151
3.	Сведения о собственнике и (или) ином законном владельце здания, строения, сооружения, земельного участка, а также уполномоченном лице	-
4.	Площадь прилегающей территории (квадратные метры)	80
5.	Наличие объектов (в том числе благоустройства), расположенных на прилегающей территории с их описанием	-
6.	Описание характерных точек границ прилегающей территории (ориентиры для определения границ прилегающей территории по сторонам света и расстояния от объекта до границ прилегающей территории), координаты характерных точек границ (при их наличии)	Северная граница прилегающей территории проходит вдоль дороги ул. Степана Халтурина (L ≈ 25 м) С трех других сторон по периметру граница проходит по существующему забору вокруг дома № 8 по ул. Степана Халтурина (L ≈ 112 м)

Графическая часть



Масштаб 1:400

Условные обозначения:

	отображается зелёным цветом - граница прилегающей территории
43:24:310305:151	кадастровый номер земельного участка (объекта недвижимости), по отношению к которому устанавливается прилегающая территория (при наличии)
	отображается красным цветом - граница образованного земельного участка; в случае если земельный участок не образован, но имеется ограждение, то граница ограждения, а в случае отсутствия ограждения – граница объекта (дома, нежилого здания, строения, сооружения, нестационарного объекта)
	отображается черным цветом – граница и форма объекта

Приложение № 9

УТВЕРЖДЕНА

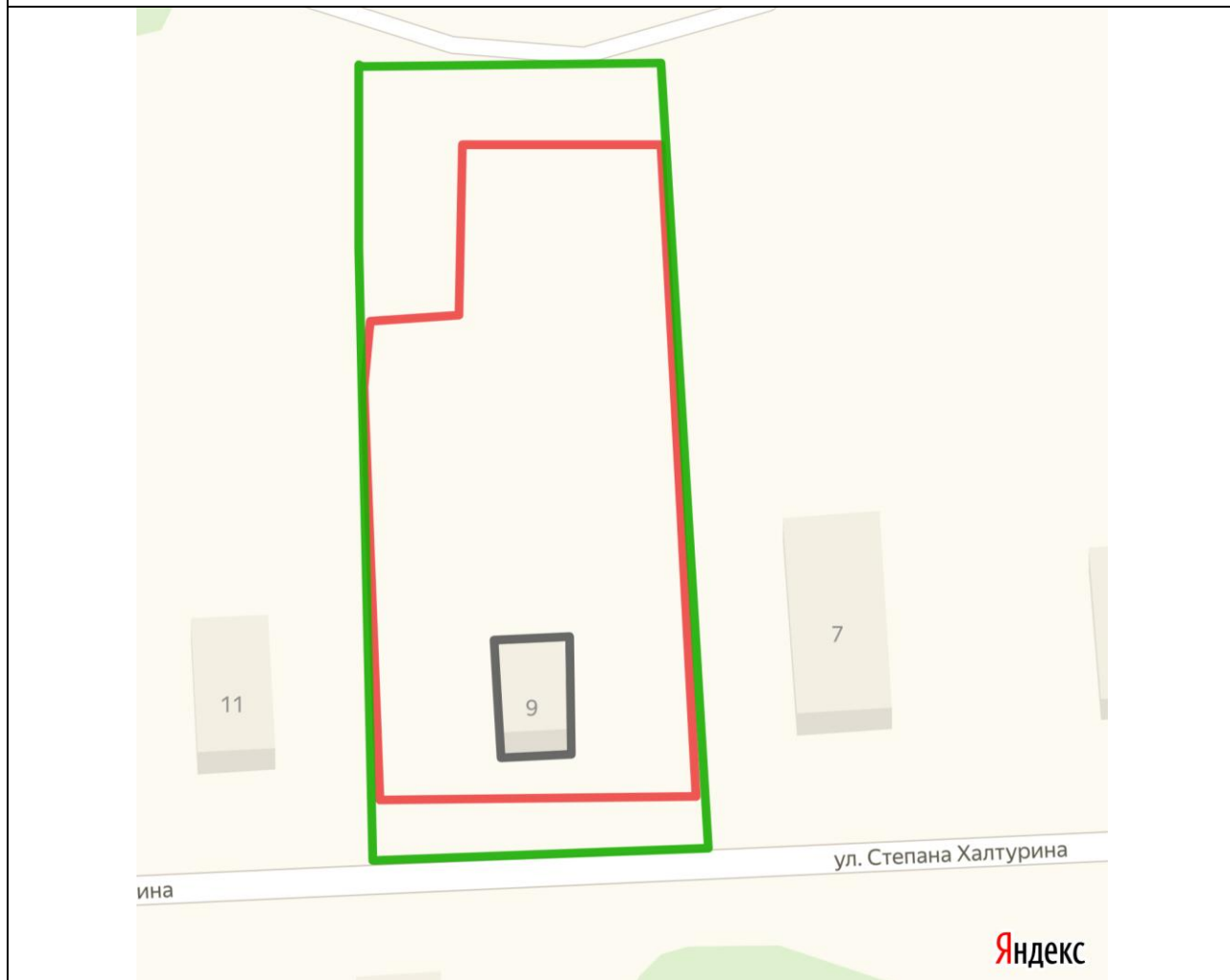
постановлением администрации
 Мирнинского городского
 поселения от 13.11.2019 № 301

СХЕМА

**границ прилегающей территории к зданию индивидуального
 жилого дома № 9 по улице Степана Халтурина в пгт Мирный Орчевского
 района Кировской области**




1.	Местоположение прилегающей территории (адресные ориентиры)	612085 Кировская область Орчевский район пгт Мирный улица Степана Халтурина дом № 9
2.	Кадастровый номер объекта, по отношению к которому устанавливается прилегающая территория (при наличии)	43:24:310302:312
3.	Сведения о собственнике и (или) ином законном владельце здания, строения, сооружения, земельного участка, а также уполномоченном лице	-
4.	Площадь прилегающей территории (квадратные метры)	480
5.	Наличие объектов (в том числе благоустройства), расположенных на прилегающей территории с их описанием	-
6.	Описание характерных точек границ прилегающей территории (ориентиры для определения границ прилегающей территории по сторонам света и расстояния от объекта до границ прилегающей территории), координаты характерных точек границ (при их наличии)	Южная граница прилегающей территории проходит вдоль дороги ул. Степана Халтурина (L ≈ 29 м) Западная граница проходит по существующему забору между домами № 9 и № 11 по ул. Степана Халтурина (L ≈ 70 м) Северная граница проходит на расстоянии 6 м от существующего забора (L ≈ 29 м) Восточная граница проходит по существующему забору между домами № 9 и № 7 по ул. Степана Халтурина (L ≈ 69 м)

Графическая часть



Масштаб 1:400

Условные обозначения:

	отображается зелёным цветом - граница прилегающей территории
43:24:310302:312	кадастровый номер земельного участка (объекта недвижимости), по отношению к которому устанавливается прилегающая территория (при наличии)
	отображается красным цветом - граница образованного земельного участка; в случае если земельный участок не образован, но имеется ограждение, то граница ограждения, а в случае отсутствия ограждения – граница объекта (дома, нежилого здания, строения, сооружения, нестационарного объекта)
	отображается черным цветом – граница и форма объекта

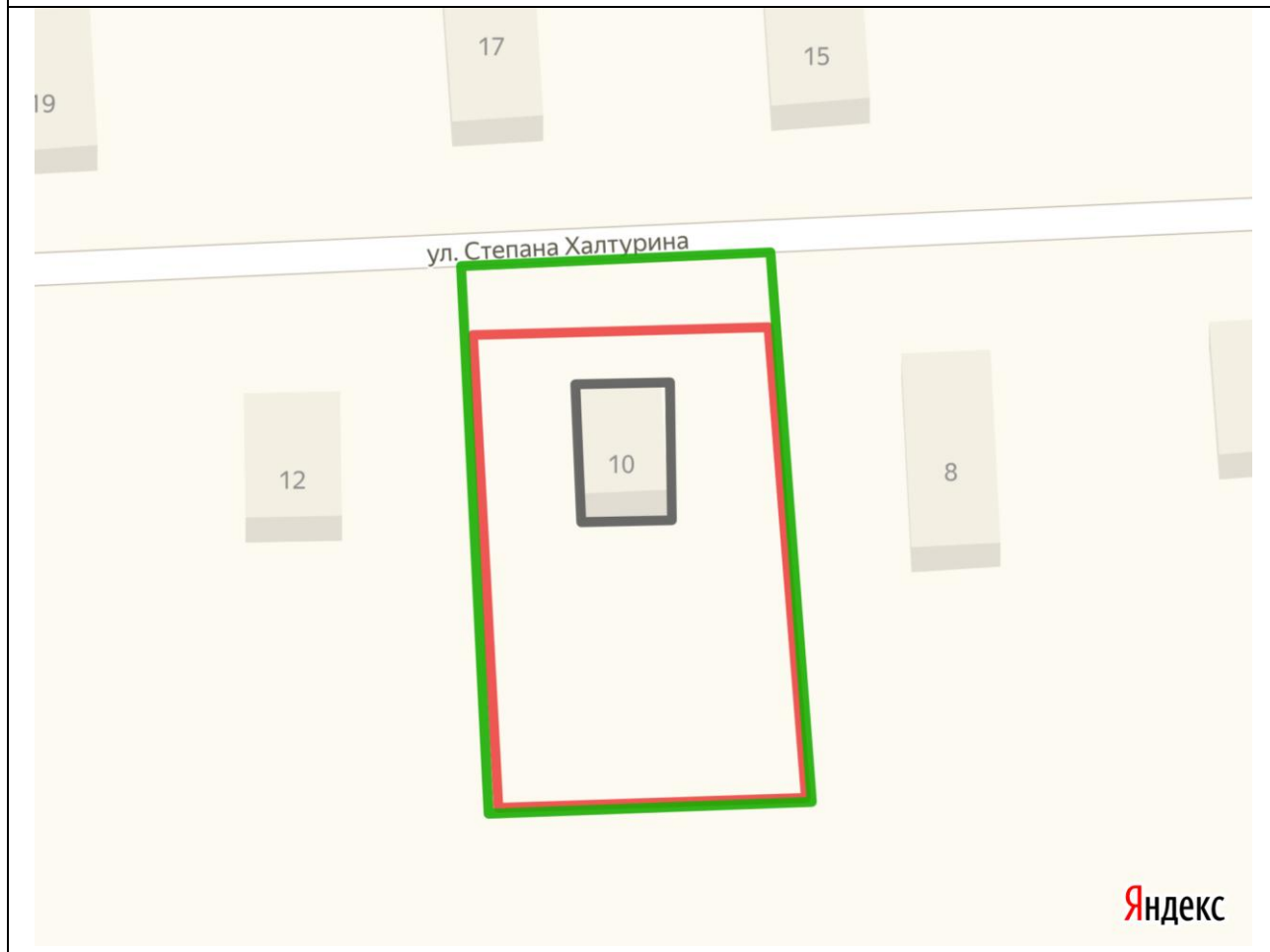
Приложение № 10

УТВЕРЖДЕНА
 постановлением администрации
 Мирнинского городского
 поселения от 13.11.2019 № 301

СХЕМА
**границ прилегающей территории к зданию индивидуального
 жилого дома № 10 по улице Степана Халтурина в пгт Мирный
 Оричевского района Кировской области**




1.	Местоположение прилегающей территории (адресные ориентиры)	612085 Кировская область Оричевский район пгт Мирный улица Степана Халтурина дом № 10
2.	Кадастровый номер объекта, по отношению к которому устанавливается прилегающая территория (при наличии)	43:24:310305:318
3.	Сведения о собственнике и (или) ином законном владельце здания, строения, сооружения, земельного участка, а также уполномоченном лице	-
4.	Площадь прилегающей территории (квадратные метры)	120
5.	Наличие объектов (в том числе благоустройства), расположенных на прилегающей территории с их описанием	-
6.	Описание характерных точек границ прилегающей территории (ориентиры для определения границ прилегающей территории по сторонам света и расстояния от объекта до границ прилегающей территории), координаты характерных точек границ (при их наличии)	Северная граница прилегающей территории проходит вдоль дороги ул. Степана Халтурина (L ≈ 24 м) С трех других сторон по периметру граница проходит по существующему забору вокруг дома № 10 по ул. Степана Халтурина (L ≈ 110 м)

Графическая часть



Масштаб 1:400

Условные обозначения:

	отображается зелёным цветом - граница прилегающей территории
43:24:310305:318	кадастровый номер земельного участка (объекта недвижимости), по отношению к которому устанавливается прилегающая территория (при наличии)
	отображается красным цветом - граница образованного земельного участка; в случае если земельный участок не образован, но имеется ограждение, то граница ограждения, а случае отсутствия ограждения – граница объекта (дома, нежилого здания, строения, сооружения, нестационарного объекта)
	отображается черным цветом – граница и форма объекта

Приложение № 11

УТВЕРЖДЕНА

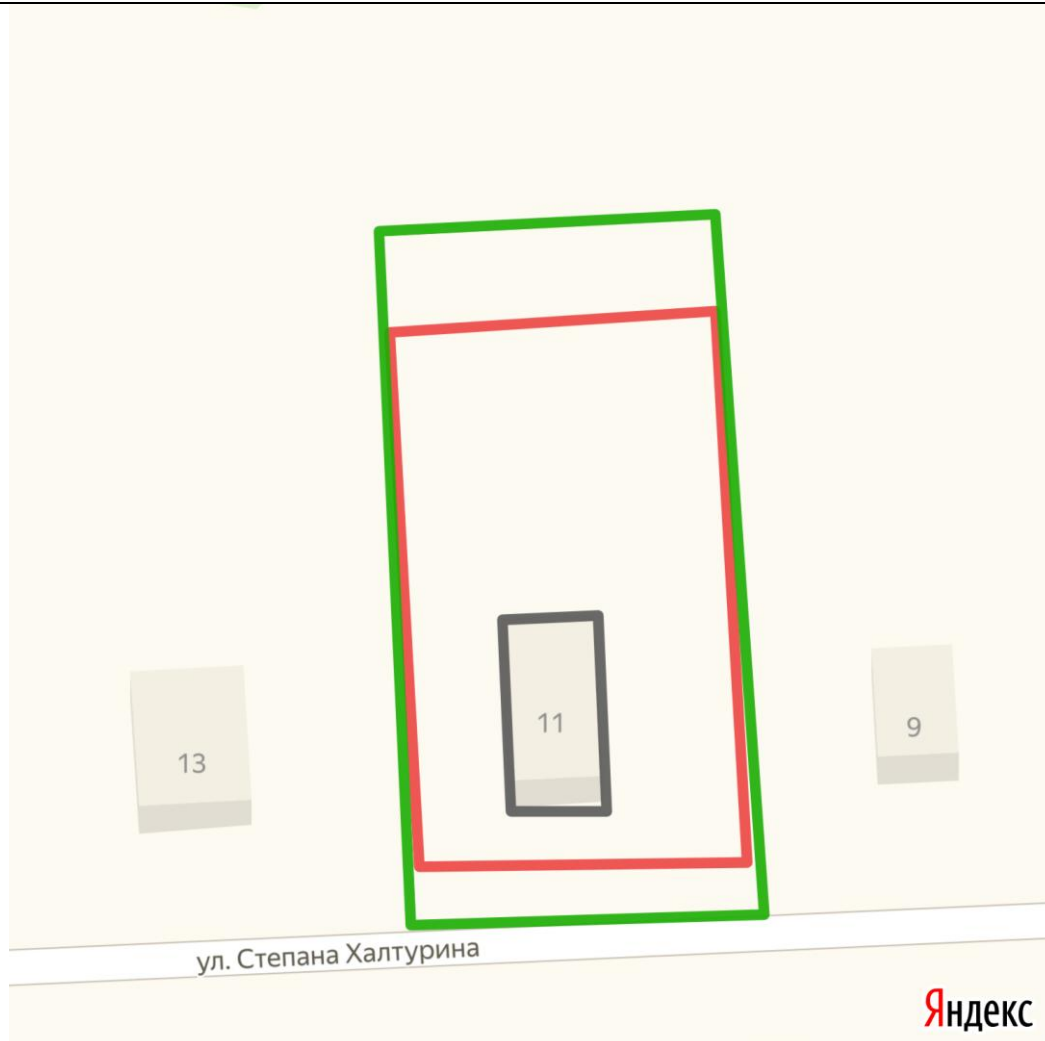
постановлением администрации
 Мирнинского городского
 поселения от 13.11.2019 № 301

СХЕМА

**границ прилегающей территории к зданию индивидуального
 жилого дома № 11 по улице Степана Халтурина в пгт Мирный
 Оричевского района Кировской области**




1.	Местоположение прилегающей территории (адресные ориентиры)	612085 Кировская область Оричевский район пгт Мирный улица Степана Халтурина дом № 11
2.	Кадастровый номер объекта, по отношению к которому устанавливается прилегающая территория (при наличии)	43:24:310302:310
3.	Сведения о собственнике и (или) ином законном владельце здания, строения, сооружения, земельного участка, а также уполномоченном лице	-
4.	Площадь прилегающей территории (квадратные метры)	310
5.	Наличие объектов (в том числе благоустройства), расположенных на прилегающей территории с их описанием	-
6.	Описание характерных точек границ прилегающей территории (ориентиры для определения границ прилегающей территории по сторонам света и расстояния от объекта до границ прилегающей территории), координаты характерных точек границ (при их наличии)	Южная граница прилегающей территории проходит вдоль дороги ул. Степана Халтурина (L ≈ 25 м) Западная граница проходит по существующему забору между домами № 11 и № 13 по ул. Степана Халтурина (L ≈ 50 м) Северная граница проходит на расстоянии 6 м от существующего забора (L ≈ 25 м) Восточная граница проходит по существующему забору между домами № 11 и № 9 по ул. Степана Халтурина (L ≈ 50 м)

Графическая часть



Масштаб 1:400

Условные обозначения:

	отображается зелёным цветом - граница прилегающей территории
43:24:310302:310	кадастровый номер земельного участка (объекта недвижимости), по отношению к которому устанавливается прилегающая территория (при наличии)
	отображается красным цветом - граница образованного земельного участка; в случае если земельный участок не образован, но имеется ограждение, то граница ограждения, а случае отсутствия ограждения – граница объекта (дома, нежилого здания, строения, сооружения, нестационарного объекта)
	отображается черным цветом – граница и форма объекта

Приложение № 12

УТВЕРЖДЕНА

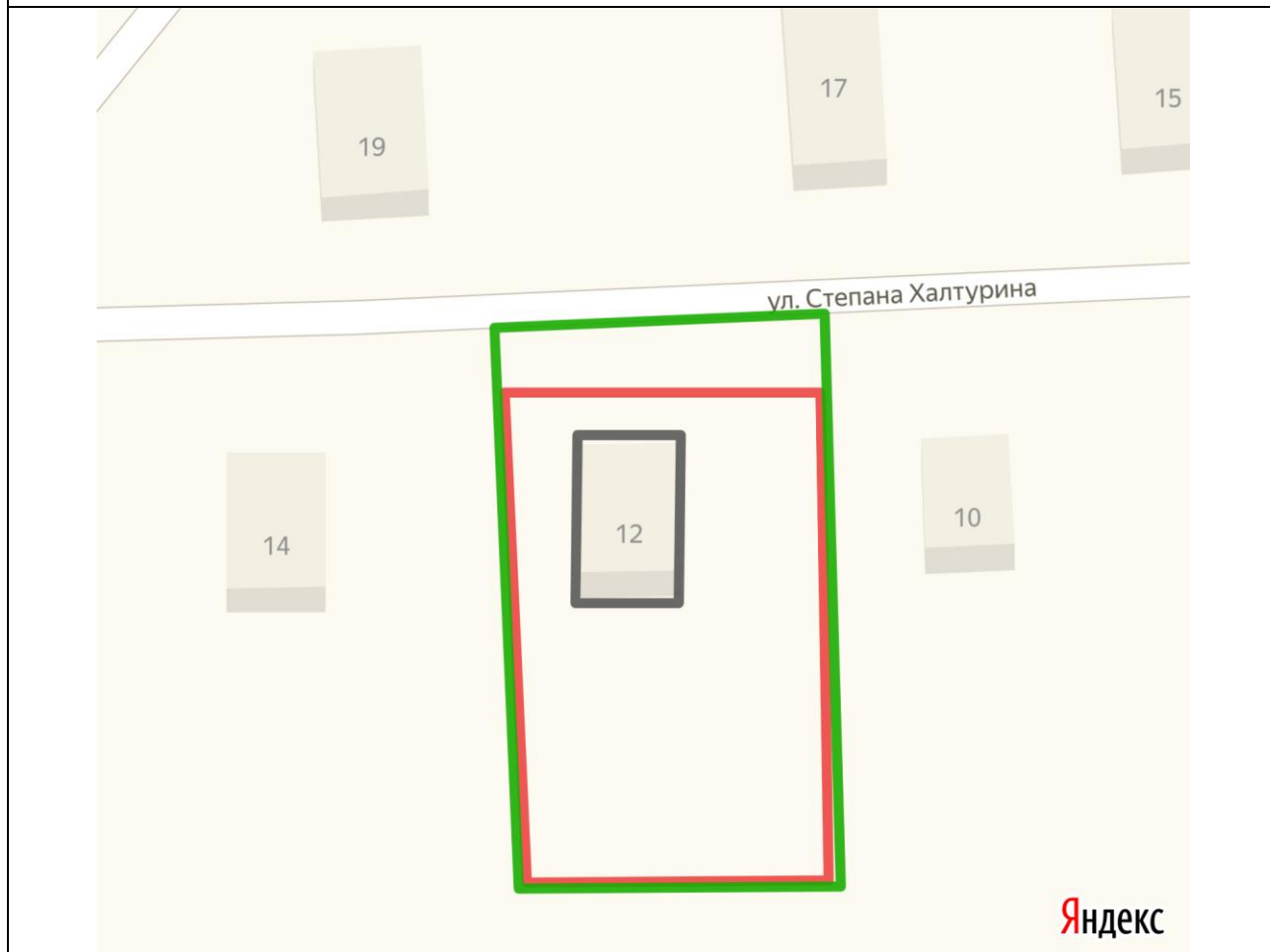
постановлением администрации
Мирнинского городского
поселения от 13.11.2019 № 301

СХЕМА

**границ прилегающей территории к зданию индивидуального
жилого дома № 12 по улице Степана Халтурина в пгт Мирный
Оричевского района Кировской области**




1.	Местоположение прилегающей территории (адресные ориентиры)	612085 Кировская область Оричевский район пгт Мирный улица Степана Халтурина дом № 12
2.	Кадастровый номер объекта, по отношению к которому устанавливается прилегающая территория (при наличии)	43:24:310305:150
3.	Сведения о собственнике и (или) ином законном владельце здания, строения, сооружения, земельного участка, а также уполномоченном лице	-
4.	Площадь прилегающей территории (квадратные метры)	100
5.	Наличие объектов (в том числе благоустройства), расположенных на прилегающей территории с их описанием	-
6.	Описание характерных точек границ прилегающей территории (ориентиры для определения границ прилегающей территории по сторонам света и расстояния от объекта до границ прилегающей территории), координаты характерных точек границ (при их наличии)	Северная граница прилегающей территории проходит вдоль дороги ул. Степана Халтурина (L ≈ 24 м) С трех других сторон по периметру граница проходит по существующему забору вокруг дома № 12 по ул. Степана Халтурина (L ≈ 110 м)

Графическая часть



Масштаб 1:400

Условные обозначения:

	отображается зелёным цветом - граница прилегающей территории
43:24:310305:150	кадастровый номер земельного участка (объекта недвижимости), по отношению к которому устанавливается прилегающая территория (при наличии)
	отображается красным цветом - граница образованного земельного участка; в случае если земельный участок не образован, но имеется ограждение, то граница ограждения, а случае отсутствия ограждения – граница объекта (дома, нежилого здания, строения, сооружения, нестационарного объекта)
	отображается черным цветом – граница и форма объекта

Приложение № 13

УТВЕРЖДЕНА

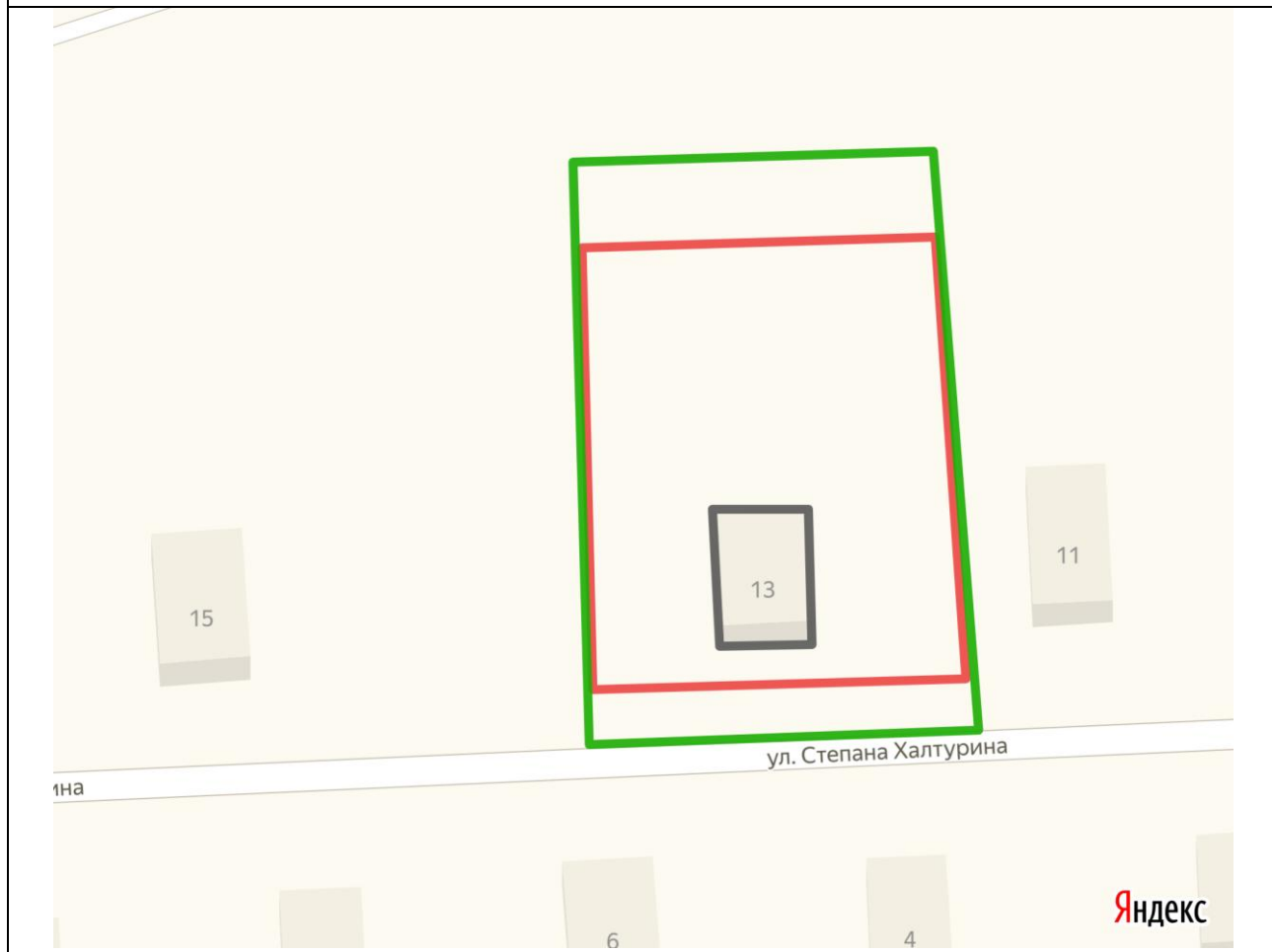
постановлением администрации
 Мирнинского городского
 поселения от 13.11.2019 № 301

СХЕМА

**границ прилегающей территории к зданию индивидуального
 жилого дома № 13 по улице Степана Халтурина в пгт Мирный
 Оричевского района Кировской области**




1.	Местоположение прилегающей территории (адресные ориентиры)	612085 Кировская область Оричевский район пгт Мирный улица Степана Халтурина дом № 13
2.	Кадастровый номер объекта, по отношению к которому устанавливается прилегающая территория (при наличии)	43:24:310302:17
3.	Сведения о собственнике и (или) ином законном владельце здания, строения, сооружения, земельного участка, а также уполномоченном лице	-
4.	Площадь прилегающей территории (квадратные метры)	370
5.	Наличие объектов (в том числе благоустройства), расположенных на прилегающей территории с их описанием	-
6.	Описание характерных точек границ прилегающей территории (ориентиры для определения границ прилегающей территории по сторонам света и расстояния от объекта до границ прилегающей территории), координаты характерных точек границ (при их наличии)	Южная граница прилегающей территории проходит вдоль дороги ул. Степана Халтурина (L ≈ 33 м) Западная граница проходит по существующему забору между домами № 13 и № 15 по ул. Степана Халтурина (L ≈ 50 м) Северная граница проходит на расстоянии 6 м от существующего забора (L ≈ 31 м) Восточная граница проходит по существующему забору между домами № 13 и № 11 по ул. Степана Халтурина (L ≈ 50 м)

Графическая часть



Масштаб 1:400

Условные обозначения:

	отображается зелёным цветом - граница прилегающей территории
43:24:310302:17	кадастровый номер земельного участка (объекта недвижимости), по отношению к которому устанавливается прилегающая территория (при наличии)
	отображается красным цветом - граница образованного земельного участка; в случае если земельный участок не образован, но имеется ограждение, то граница ограждения, а случае отсутствия ограждения – граница объекта (дома, нежилого здания, строения, сооружения, нестационарного объекта)
	отображается черным цветом – граница и форма объекта

Приложение № 14

УТВЕРЖДЕНА

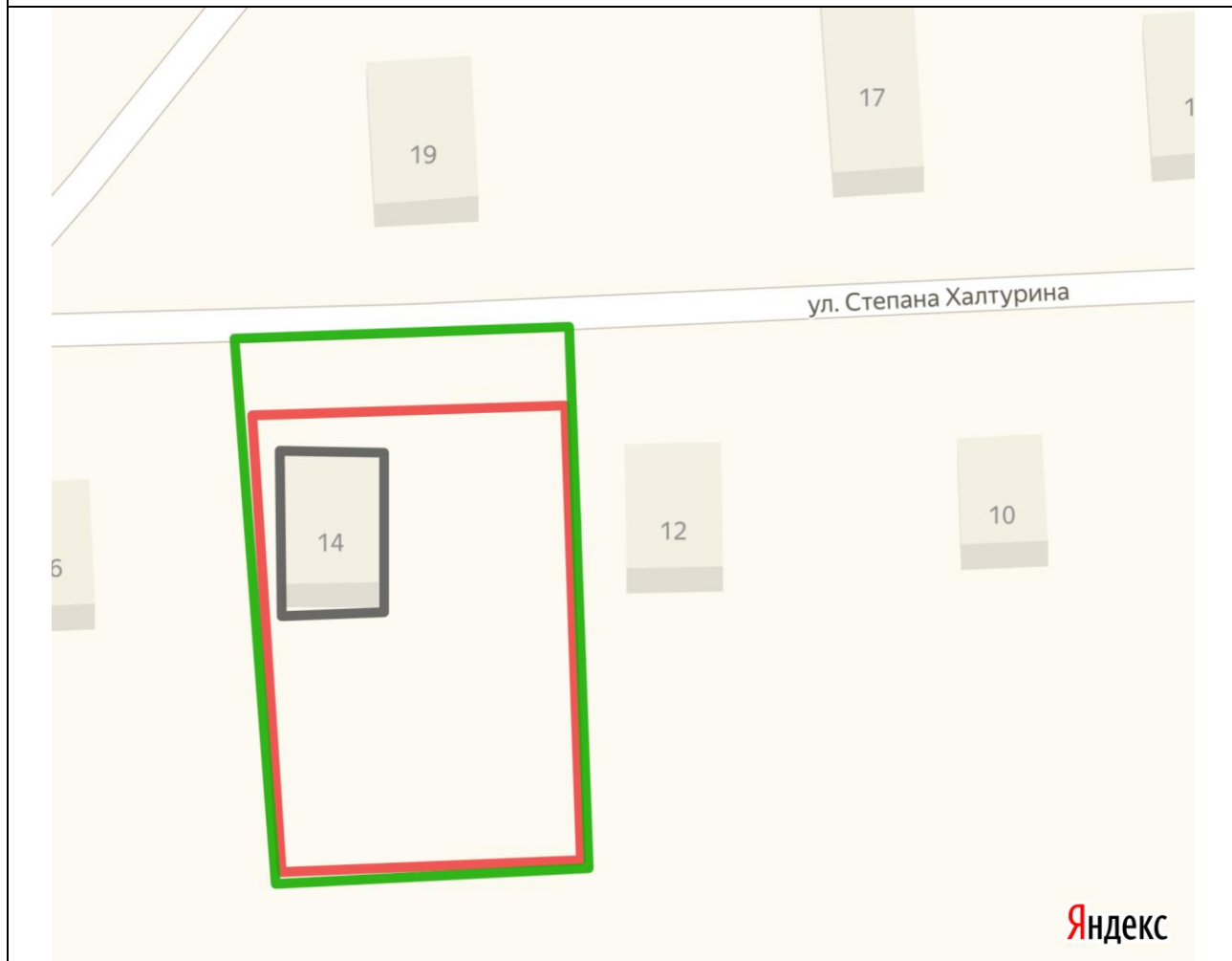
постановлением администрации
 Мирнинского городского
 поселения от 13.11.2019 № 301

СХЕМА

**границ прилегающей территории к зданию индивидуального
 жилого дома № 14 по улице Степана Халтурина в пгт Мирный
 Оричевского района Кировской области**




1.	Местоположение прилегающей территории (адресные ориентиры)	612085 Кировская область Оричевский район пгт Мирный улица Степана Халтурина дом № 14
2.	Кадастровый номер объекта, по отношению к которому устанавливается прилегающая территория (при наличии)	43:24:310305:2
3.	Сведения о собственнике и (или) ином законном владельце здания, строения, сооружения, земельного участка, а также уполномоченном лице	-
4.	Площадь прилегающей территории (квадратные метры)	120
5.	Наличие объектов (в том числе благоустройства), расположенных на прилегающей территории с их описанием	-
6.	Описание характерных точек границ прилегающей территории (ориентиры для определения границ прилегающей территории по сторонам света и расстояния от объекта до границ прилегающей территории), координаты характерных точек границ (при их наличии)	Северная граница прилегающей территории проходит вдоль дороги ул. Степана Халтурина (L ≈ 25 м) С трех других сторон по периметру граница проходит по существующему забору вокруг дома № 14 по ул. Степана Халтурина (L ≈ 110 м)

Графическая часть



Масштаб 1:400

Условные обозначения:

	отображается зелёным цветом - граница прилегающей территории
43:24:310305:2	кадастровый номер земельного участка (объекта недвижимости), по отношению к которому устанавливается прилегающая территория (при наличии)
	отображается красным цветом - граница образованного земельного участка; в случае если земельный участок не образован, но имеется ограждение, то граница ограждения, а случае отсутствия ограждения – граница объекта (дома, нежилого здания, строения, сооружения, нестационарного объекта)
	отображается черным цветом – граница и форма объекта

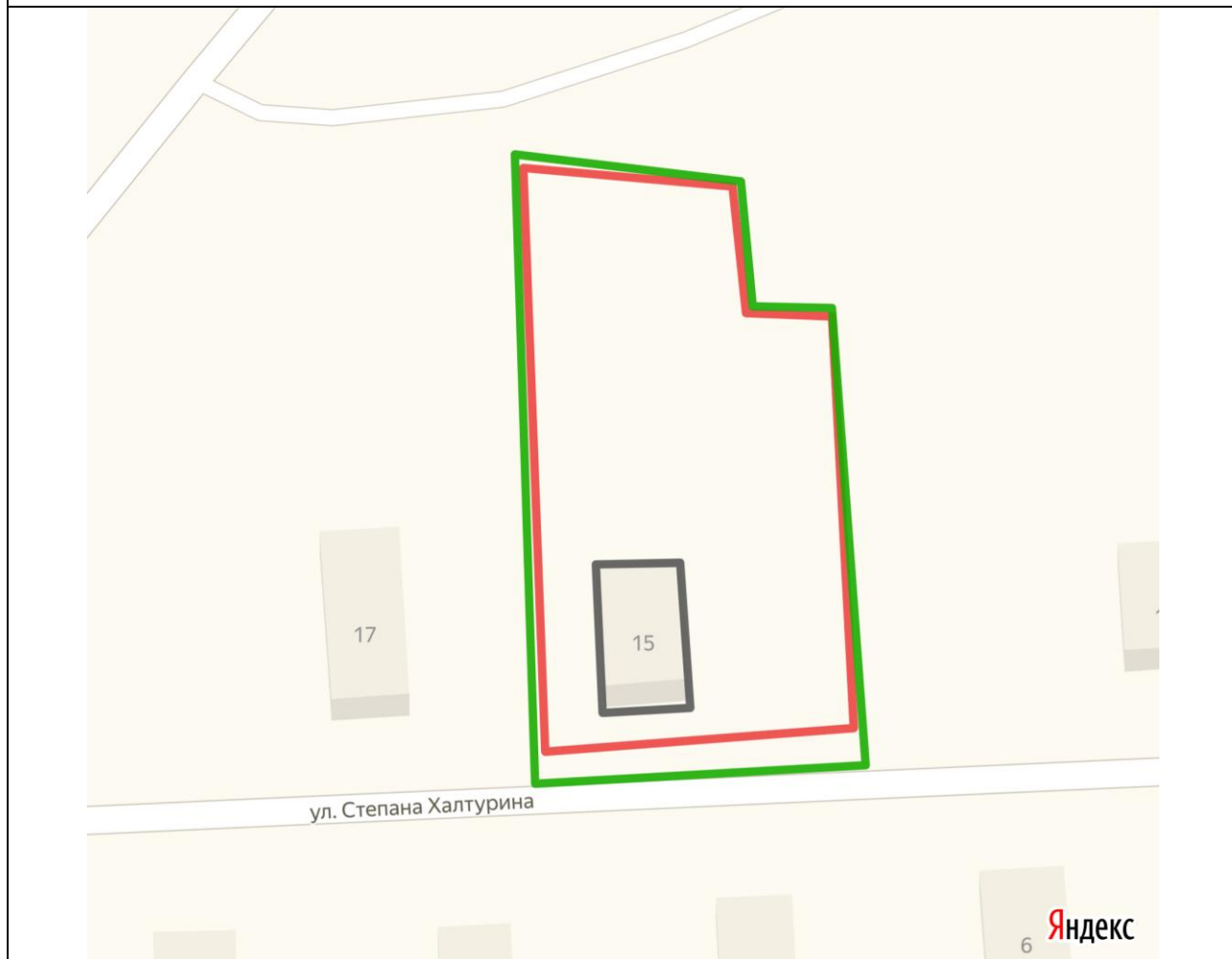
Приложение № 15

УТВЕРЖДЕНА
 постановлением администрации
 Мирнинского городского
 поселения от 13.11.2019 № 301

СХЕМА
**границ прилегающей территории к зданию индивидуального
 жилого дома № 15 по улице Степана Халтурина в пгт Мирный
 Оричевского района Кировской области**




1.	Местоположение прилегающей территории (адресные ориентиры)	612085 Кировская область Оричевский район пгт Мирный улица Степана Халтурина дом № 15
2.	Кадастровый номер объекта, по отношению к которому устанавливается прилегающая территория (при наличии)	43:24:310302:305
3.	Сведения о собственнике и (или) ином законном владельце здания, строения, сооружения, земельного участка, а также уполномоченном лице	-
4.	Площадь прилегающей территории (квадратные метры)	70
5.	Наличие объектов (в том числе благоустройства), расположенных на прилегающей территории с их описанием	-
6.	Описание характерных точек границ прилегающей территории (ориентиры для определения границ прилегающей территории по сторонам света и расстояния от объекта до границ прилегающей территории), координаты характерных точек границ (при их наличии)	Южная граница прилегающей территории проходит вдоль дороги ул. Степана Халтурина (L ≈ 29 м) С трех других сторон по периметру граница проходит по существующему забору вокруг дома № 15 по ул. Степана Халтурина (L ≈ 138 м)

Графическая часть



Масштаб 1:400

Условные обозначения:

	отображается зелёным цветом - граница прилегающей территории
43:24:310302:305	кадастровый номер земельного участка (объекта недвижимости), по отношению к которому устанавливается прилегающая территория (при наличии)
	отображается красным цветом - граница образованного земельного участка; в случае если земельный участок не образован, но имеется ограждение, то граница ограждения, а случае отсутствия ограждения – граница объекта (дома, нежилого здания, строения, сооружения, нестационарного объекта)
	отображается черным цветом – граница и форма объекта

Приложение № 16

УТВЕРЖДЕНА

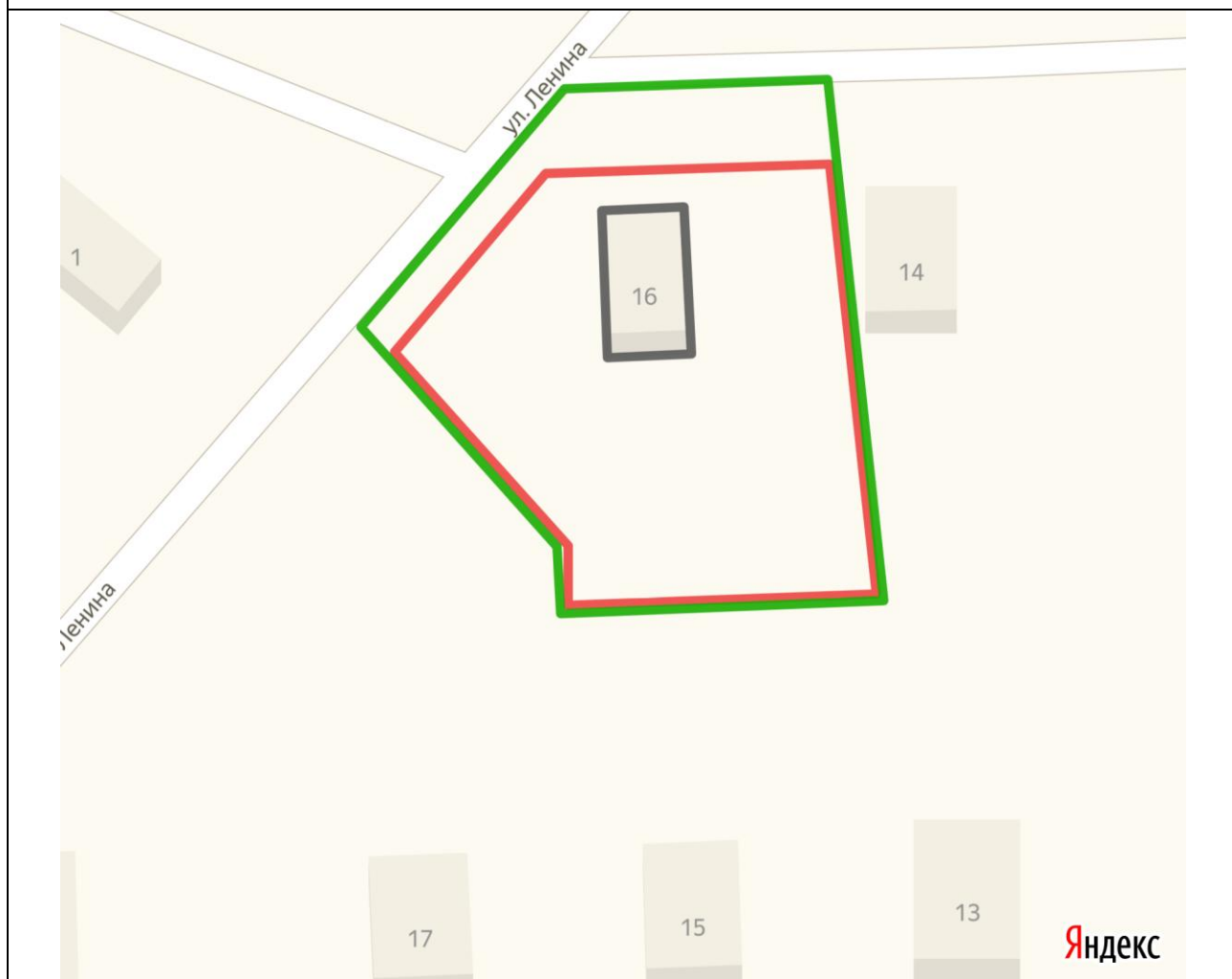
постановлением администрации
 Мирнинского городского
 поселения от 13.11.2019 № 301

СХЕМА

**границ прилегающей территории к зданию индивидуального
 жилого дома № 16 по улице Степана Халтурина в пгт Мирный
 Оричевского района Кировской области**




1.	Местоположение прилегающей территории (адресные ориентиры)	612085 Кировская область Оричевский район пгт Мирный улица Степана Халтурина дом № 16
2.	Кадастровый номер объекта, по отношению к которому устанавливается прилегающая территория (при наличии)	43:24:310305:149
3.	Сведения о собственнике и (или) ином законном владельце здания, строения, сооружения, земельного участка, а также уполномоченном лице	-
4.	Площадь прилегающей территории (квадратные метры)	290
5.	Наличие объектов (в том числе благоустройства), расположенных на прилегающей территории с их описанием	-
6.	Описание характерных точек границ прилегающей территории (ориентиры для определения границ прилегающей территории по сторонам света и расстояния от объекта до границ прилегающей территории), координаты характерных точек границ (при их наличии)	Северная граница прилегающей территории проходит вдоль дороги ул. Степана Халтурина (L ≈ 21 м) Восточная граница проходит по существующему забору между домами № 16 и № 14 по ул. Степана Халтурина (L ≈ 43 м) Южная граница проходит по существующему забору между домами № 16 по ул. Степана Халтурина и № 15 по ул. Октябрьской (L ≈ 26 м) Западная граница проходит вдоль дороги ул. Ленина и далее – по существующему забору между домами № 16 по ул. Степана Халтурина и № 17 по ул. Октябрьской (L ≈ 55 м)

Графическая часть



Масштаб 1:400

Условные обозначения:

	отображается зелёным цветом - граница прилегающей территории
43:24:310305:149	кадастровый номер земельного участка (объекта недвижимости), по отношению к которому устанавливается прилегающая территория (при наличии)
	отображается красным цветом - граница образованного земельного участка; в случае если земельный участок не образован, но имеется ограждение, то граница ограждения, а в случае отсутствия ограждения – граница объекта (дома, нежилого здания, строения, сооружения, нестационарного объекта)
	отображается черным цветом – граница и форма объекта

Приложение № 17

УТВЕРЖДЕНА

постановлением администрации
 Мирнинского городского
 поселения от 13.11.2019 № 301

СХЕМА

**границ прилегающей территории к зданию индивидуального
 жилого дома № 17 по улице Степана Халтурина в пгт Мирный
 Оричевского района Кировской области**




1.	Местоположение прилегающей территории (адресные ориентиры)	612085 Кировская область Оричевский район пгт Мирный улица Степана Халтурина дом № 17
2.	Кадастровый номер объекта, по отношению к которому устанавливается прилегающая территория (при наличии)	43:24:310302:14
3.	Сведения о собственнике и (или) ином законном владельце здания, строения, сооружения, земельного участка, а также уполномоченном лице	-
4.	Площадь прилегающей территории (квадратные метры)	190
5.	Наличие объектов (в том числе благоустройства), расположенных на прилегающей территории с их описанием	-
6.	Описание характерных точек границ прилегающей территории (ориентиры для определения границ прилегающей территории по сторонам света и расстояния от объекта до границ прилегающей территории), координаты характерных точек границ (при их наличии)	Южная граница прилегающей территории проходит вдоль дороги ул. Степана Халтурина (L ≈ 27 м) Западная граница проходит по существующему забору между домами № 17 и № 19 по ул. Степана Халтурина (L ≈ 61 м) Северная граница проходит на расстоянии 6 м от существующего забора (L ≈ 26 м) Восточная граница проходит по существующему забору между домами № 17 и № 15 по ул. Степана Халтурина (L ≈ 63 м)

Графическая часть



Масштаб 1:400

Условные обозначения:

	отображается зелёным цветом - граница прилегающей территории
43:24:310302:14	кадастровый номер земельного участка (объекта недвижимости), по отношению к которому устанавливается прилегающая территория (при наличии)
	отображается красным цветом - граница образованного земельного участка; в случае если земельный участок не образован, но имеется ограждение, то граница ограждения, а случае отсутствия ограждения – граница объекта (дома, нежилого здания, строения, сооружения, нестационарного объекта)
	отображается черным цветом – граница и форма объекта

Приложение № 18

УТВЕРЖДЕНА
 постановлением администрации
 Мирнинского городского
 поселения от 13.11.2019 № 301

СХЕМА

**границ прилегающей территории к зданию индивидуального
 жилого дома № 18 по улице Степана Халтурина в пгт Мирный
 Оричевского района Кировской области**




1.	Местоположение прилегающей территории (адресные ориентиры)	612085 Кировская область Оричевский район пгт Мирный улица Степана Халтурина дом № 18
2.	Кадастровый номер объекта, по отношению к которому устанавливается прилегающая территория (при наличии)	43:24:010306:4
3.	Сведения о собственнике и (или) ином законном владельце здания, строения, сооружения, земельного участка, а также уполномоченном лице	-
4.	Площадь прилегающей территории (квадратные метры)	130
5.	Наличие объектов (в том числе благоустройства), расположенных на прилегающей территории с их описанием	-
6.	Описание характерных точек границ прилегающей территории (ориентиры для определения границ прилегающей территории по сторонам света и расстояния от объекта до границ прилегающей территории), координаты характерных точек границ (при их наличии)	Северо-восточная граница прилегающей территории проходит вдоль дороги ул. Степана Халтурина (L ≈ 30 м) С трех других сторон по периметру граница проходит вокруг дома № 18 по ул. Степана Халтурина (L ≈ 131 м)

Графическая часть



Масштаб 1:400

Условные обозначения:

	отображается зелёным цветом - граница прилегающей территории
43:24:010306:4	кадастровый номер земельного участка (объекта недвижимости), по отношению к которому устанавливается прилегающая территория (при наличии)
	отображается красным цветом - граница образованного земельного участка; в случае если земельный участок не образован, но имеется ограждение, то граница ограждения, а случае отсутствия ограждения – граница объекта (дома, нежилого здания, строения, сооружения, нестационарного объекта)
	отображается черным цветом – граница и форма объекта

Приложение № 19

УТВЕРЖДЕНА
 постановлением администрации
 Мирнинского городского
 поселения от 13.11.2019 № 301

СХЕМА
**границ прилегающей территории к зданию индивидуального
 жилого дома № 19 по улице Степана Халтурина в пгт Мирный
 Оричевского района Кировской области**




1.	Местоположение прилегающей территории (адресные ориентиры)	612085 Кировская область Оричевский район пгт Мирный улица Степана Халтурина дом № 19
2.	Кадастровый номер объекта, по отношению к которому устанавливается прилегающая территория (при наличии)	43:24:310302:304
3.	Сведения о собственнике и (или) ином законном владельце здания, строения, сооружения, земельного участка, а также уполномоченном лице	-
4.	Площадь прилегающей территории (квадратные метры)	540
5.	Наличие объектов (в том числе благоустройства), расположенных на прилегающей территории с их описанием	-
6.	Описание характерных точек границ прилегающей территории (ориентиры для определения границ прилегающей территории по сторонам света и расстояния от объекта до границ прилегающей территории), координаты характерных точек границ (при их наличии)	Южная граница прилегающей территории проходит вдоль дороги ул. Степана Халтурина (L ≈ 61 м) Западная граница проходит вдоль дороги ул. Ленина (L ≈ 80 м) Северная граница проходит на расстоянии 4 м от существующего забора (L ≈ 7 м) Восточная граница проходит по существующему забору между домами № 19 и № 17 по ул. Степана Халтурина (L ≈ 61 м)

Графическая часть



Масштаб 1:400

Условные обозначения:

	отображается зелёным цветом - граница прилегающей территории
43:24:310302:304	кадастровый номер земельного участка (объекта недвижимости), по отношению к которому устанавливается прилегающая территория (при наличии)
	отображается красным цветом - граница образованного земельного участка; в случае если земельный участок не образован, но имеется ограждение, то граница ограждения, а случае отсутствия ограждения – граница объекта (дома, нежилого здания, строения, сооружения, нестационарного объекта)
	отображается черным цветом – граница и форма объекта

Приложение № 20

УТВЕРЖДЕНА

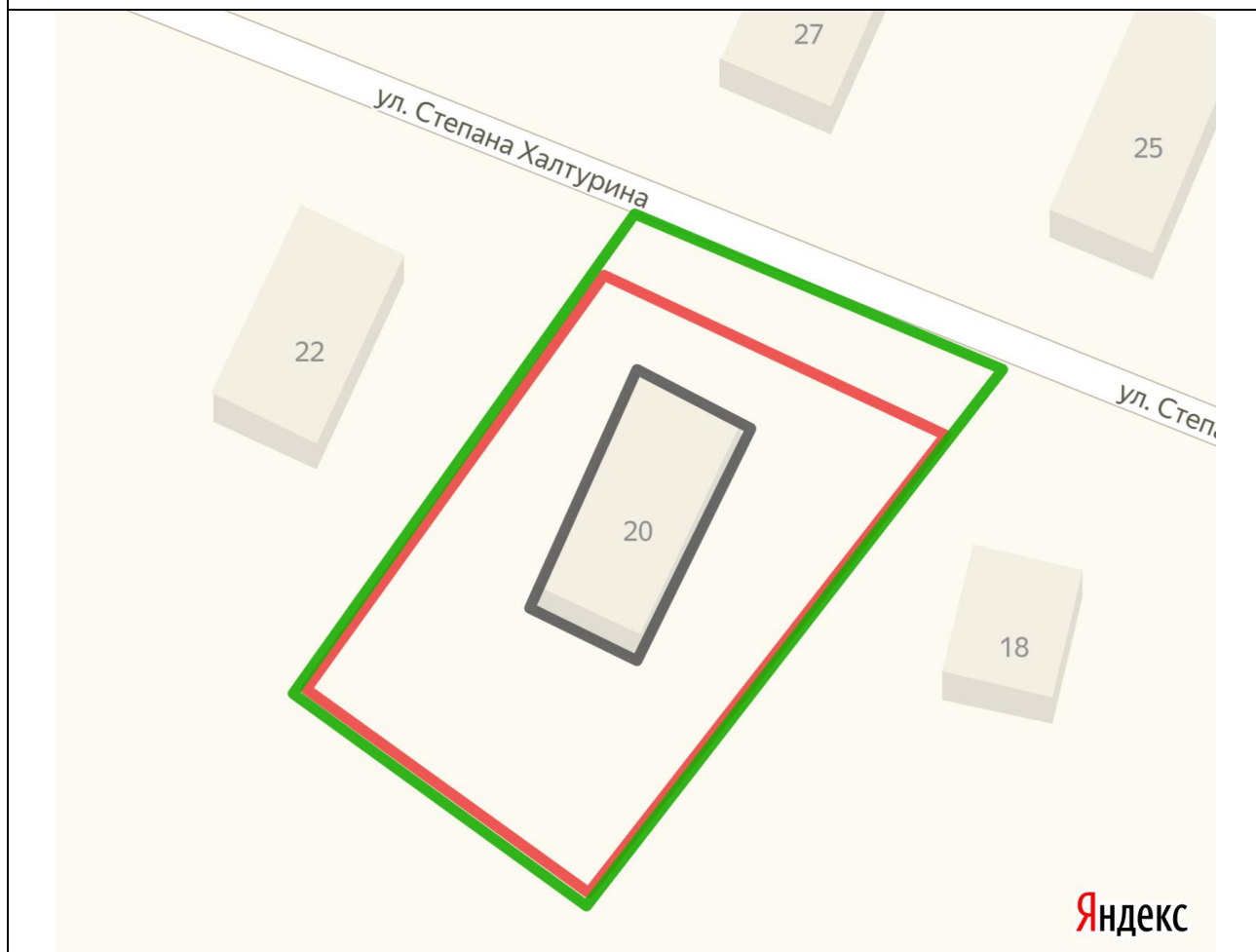
постановлением администрации
Мирнинского городского
поселения от 13.11.2019 № 301

СХЕМА

**границ прилегающей территории к зданию индивидуального
жилого дома № 20 по улице Степана Халтурина в пгт Мирный
Оричевского района Кировской области**




1.	Местоположение прилегающей территории (адресные ориентиры)	612085 Кировская область Оричевский район пгт Мирный улица Степана Халтурина дом № 20
2.	Кадастровый номер объекта, по отношению к которому устанавливается прилегающая территория (при наличии)	43:24:010306:226
3.	Сведения о собственнике и (или) ином законном владельце здания, строения, сооружения, земельного участка, а также уполномоченном лице	-
4.	Площадь прилегающей территории (квадратные метры)	110
5.	Наличие объектов (в том числе благоустройства), расположенных на прилегающей территории с их описанием	-
6.	Описание характерных точек границ прилегающей территории (ориентиры для определения границ прилегающей территории по сторонам света и расстояния от объекта до границ прилегающей территории), координаты характерных точек границ (при их наличии)	Северо-восточная граница прилегающей территории проходит вдоль дороги ул. Степана Халтурина (L ≈ 27 м) С трех других сторон по периметру граница проходит по существующему забору вокруг дома № 20 по ул. Степана Халтурина (L ≈ 116 м)

Графическая часть



Масштаб 1:400

Условные обозначения:

	отображается зелёным цветом - граница прилегающей территории
43:24:010306:226	кадастровый номер земельного участка (объекта недвижимости), по отношению к которому устанавливается прилегающая территория (при наличии)
	отображается красным цветом - граница образованного земельного участка; в случае если земельный участок не образован, но имеется ограждение, то граница ограждения, а случае отсутствия ограждения – граница объекта (дома, нежилого здания, строения, сооружения, нестационарного объекта)
	отображается черным цветом – граница и форма объекта

Приложение № 21

УТВЕРЖДЕНА
 постановлением администрации
 Мирнинского городского
 поселения от 13.11.2019 № 301

СХЕМА
**границ прилегающей территории к зданию индивидуального
 жилого дома № 21 по улице Степана Халтурина в пгт Мирный
 Оричевского района Кировской области**




1.	Местоположение прилегающей территории (адресные ориентиры)	612085 Кировская область Оричевский район пгт Мирный улица Степана Халтурина дом № 21
2.	Кадастровый номер объекта, по отношению к которому устанавливается прилегающая территория (при наличии)	43:24:310302:298
3.	Сведения о собственнике и (или) ином законном владельце здания, строения, сооружения, земельного участка, а также уполномоченном лице	-
4.	Площадь прилегающей территории (квадратные метры)	420
5.	Наличие объектов (в том числе благоустройства), расположенных на прилегающей территории с их описанием	-
6.	Описание характерных точек границ прилегающей территории (ориентиры для определения границ прилегающей территории по сторонам света и расстояния от объекта до границ прилегающей территории), координаты характерных точек границ (при их наличии)	Юго-западная граница прилегающей территории проходит вдоль дороги ул. Степана Халтурина (L ≈ 31 м) Северо-западная граница проходит по существующему забору между домами № 21 и № 23 по ул. Степана Халтурина (L ≈ 42 м) Северо-восточная граница проходит по существующему забору между домами № 21 по ул. Степана Халтурина и № 1А по ул. Ленина (L ≈ 51 м) Юго-восточная граница проходит вдоль дороги ул. Ленина (L ≈ 52 м)

Графическая часть



Масштаб 1:400

Условные обозначения:

	отображается зелёным цветом - граница прилегающей территории
43:24:310302:298	кадастровый номер земельного участка (объекта недвижимости), по отношению к которому устанавливается прилегающая территория (при наличии)
	отображается красным цветом - граница образованного земельного участка; в случае если земельный участок не образован, но имеется ограждение, то граница ограждения, а случае отсутствия ограждения – граница объекта (дома, нежилого здания, строения, сооружения, нестационарного объекта)
	отображается черным цветом – граница и форма объекта

Приложение № 22

УТВЕРЖДЕНА

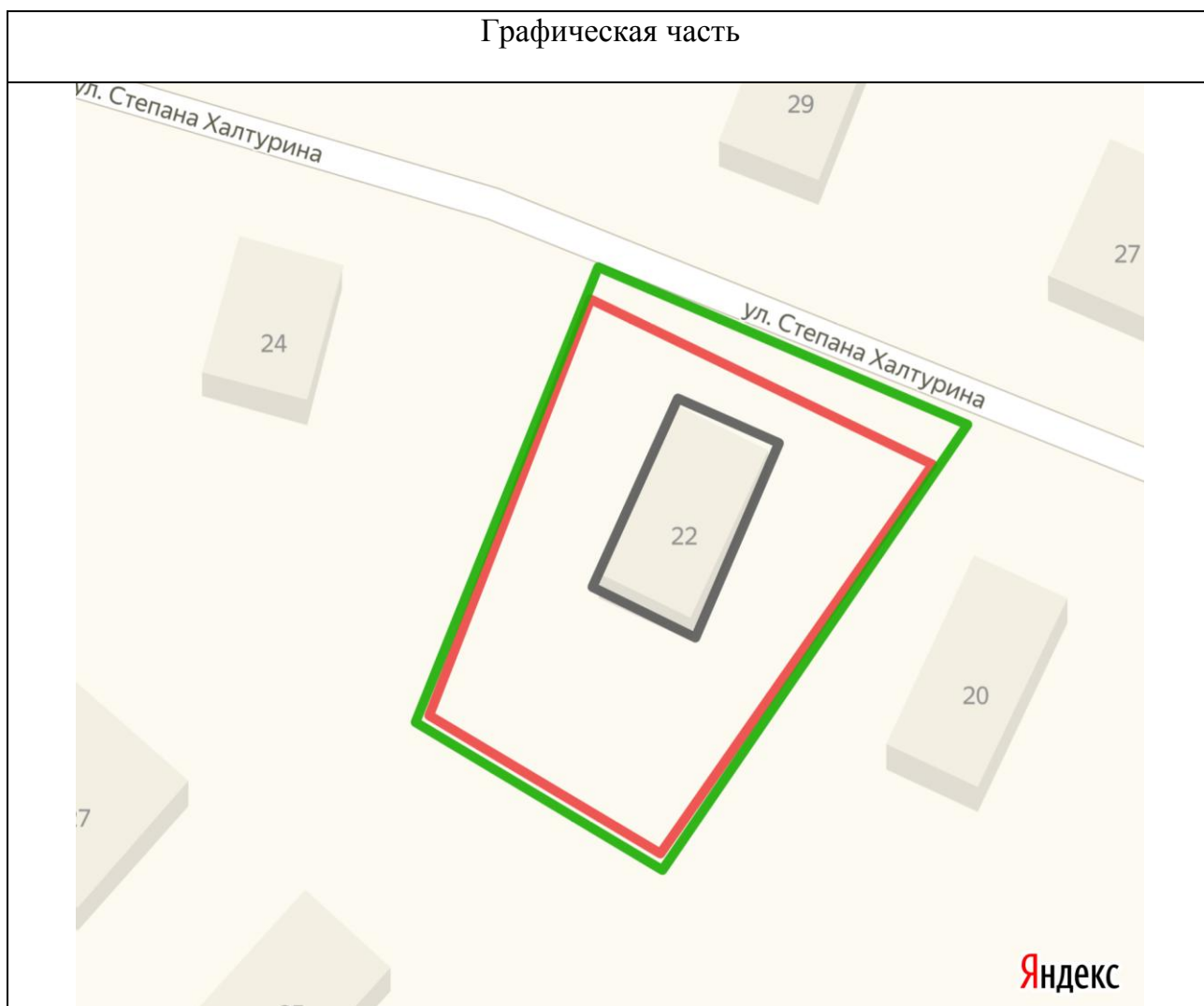
постановлением администрации
 Мирнинского городского
 поселения от 13.11.2019 № 301

СХЕМА

**границ прилегающей территории к зданию индивидуального
 жилого дома № 22 по улице Степана Халтурина в пгт Мирный
 Оричевского района Кировской области**




1.	Местоположение прилегающей территории (адресные ориентиры)	612085 Кировская область Оричевский район пгт Мирный улица Степана Халтурина дом № 22
2.	Кадастровый номер объекта, по отношению к которому устанавливается прилегающая территория (при наличии)	43:24:010306:225
3.	Сведения о собственнике и (или) ином законном владельце здания, строения, сооружения, земельного участка, а также уполномоченном лице	-
4.	Площадь прилегающей территории (квадратные метры)	60
5.	Наличие объектов (в том числе благоустройства), расположенных на прилегающей территории с их описанием	-
6.	Описание характерных точек границ прилегающей территории (ориентиры для определения границ прилегающей территории по сторонам света и расстояния от объекта до границ прилегающей территории), координаты характерных точек границ (при их наличии)	Северо-восточная граница прилегающей территории проходит вдоль дороги ул. Степана Халтурина (L ≈ 31 м) С трех других сторон по периметру граница проходит по существующему забору вокруг дома № 22 по ул. Степана Халтурина (L ≈ 104 м)

Графическая часть



Масштаб 1:400

Условные обозначения:

	отображается зелёным цветом - граница прилегающей территории
43:24:010306:225	кадастровый номер земельного участка (объекта недвижимости), по отношению к которому устанавливается прилегающая территория (при наличии)
	отображается красным цветом - граница образованного земельного участка; в случае если земельный участок не образован, но имеется ограждение, то граница ограждения, а случае отсутствия ограждения – граница объекта (дома, нежилого здания, строения, сооружения, нестационарного объекта)
	отображается черным цветом – граница и форма объекта

Приложение № 23

УТВЕРЖДЕНА

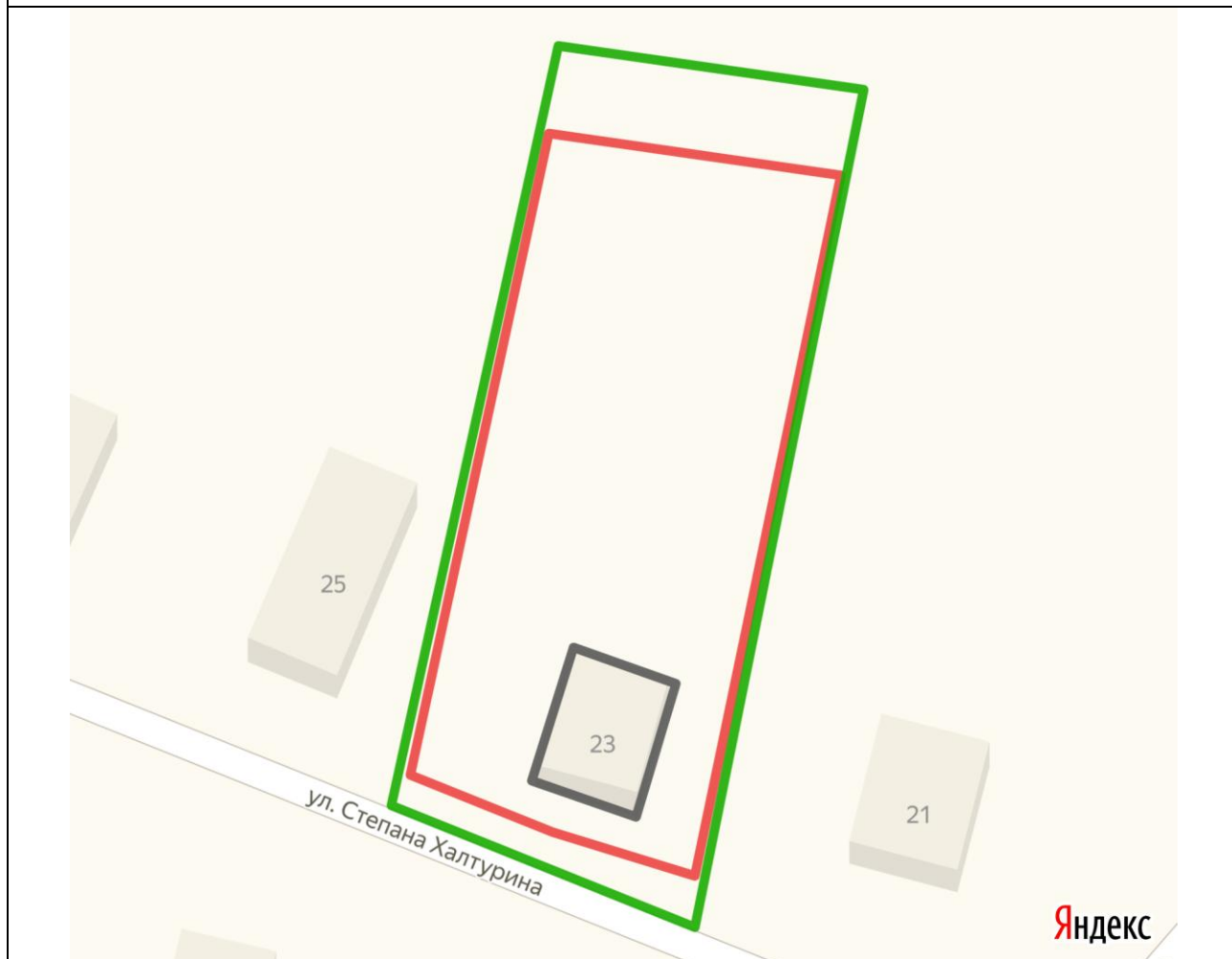
постановлением администрации
 Мирнинского городского
 поселения от 13.11.2019 № 301

СХЕМА

**границ прилегающей территории к зданию индивидуального
 жилого дома № 23 по улице Степана Халтурина в пгт Мирный
 Оричевского района Кировской области**




1.	Местоположение прилегающей территории (адресные ориентиры)	612085 Кировская область Оричевский район пгт Мирный улица Степана Халтурина дом № 23
2.	Кадастровый номер объекта, по отношению к которому устанавливается прилегающая территория (при наличии)	43:24:310302:297
3.	Сведения о собственнике и (или) ином законном владельце здания, строения, сооружения, земельного участка, а также уполномоченном лице	-
4.	Площадь прилегающей территории (квадратные метры)	340
5.	Наличие объектов (в том числе благоустройства), расположенных на прилегающей территории с их описанием	-
6.	Описание характерных точек границ прилегающей территории (ориентиры для определения границ прилегающей территории по сторонам света и расстояния от объекта до границ прилегающей территории), координаты характерных точек границ (при их наличии)	Южная граница прилегающей территории проходит вдоль дороги ул. Степана Халтурина (L ≈ 26 м) Западная граница проходит по существующему забору между домами № 23 и № 25 по ул. Степана Халтурина (L ≈ 63 м) Северная граница проходит на расстоянии 6 м от существующего забора (L ≈ 25 м) Восточная граница проходит по существующему забору между домами № 23 и № 21 по ул. Степана Халтурина (L ≈ 70 м)

Графическая часть



Масштаб 1:400

Условные обозначения:

	отображается зелёным цветом - граница прилегающей территории
43:24:310302:297	кадастровый номер земельного участка (объекта недвижимости), по отношению к которому устанавливается прилегающая территория (при наличии)
	отображается красным цветом - граница образованного земельного участка; в случае если земельный участок не образован, но имеется ограждение, то граница ограждения, а случае отсутствия ограждения – граница объекта (дома, нежилого здания, строения, сооружения, нестационарного объекта)
	отображается черным цветом – граница и форма объекта

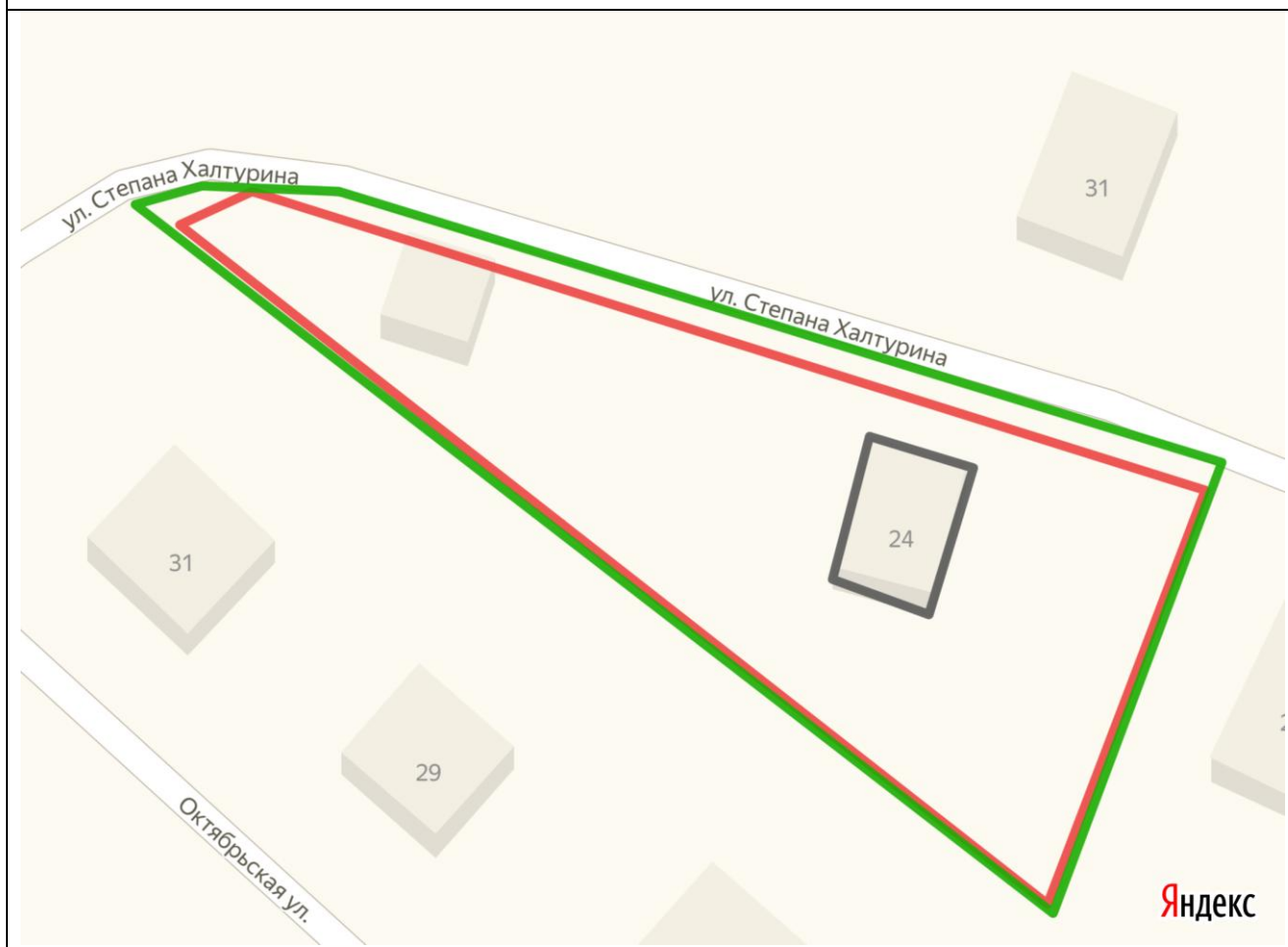
Приложение № 24

УТВЕРЖДЕНА
 постановлением администрации
 Мирнинского городского
 поселения от 13.11.2019 № 301

СХЕМА
**границ прилегающей территории к зданию индивидуального
 жилого дома № 24 по улице Степана Халтурина в пгт Мирный
 Оричевского района Кировской области**




1.	Местоположение прилегающей территории (адресные ориентиры)	612085 Кировская область Оричевский район пгт Мирный улица Степана Халтурина дом № 24
2.	Кадастровый номер объекта, по отношению к которому устанавливается прилегающая территория (при наличии)	43:24:010306:224
3.	Сведения о собственнике и (или) ином законном владельце здания, строения, сооружения, земельного участка, а также уполномоченном лице	-
4.	Площадь прилегающей территории (квадратные метры)	250
5.	Наличие объектов (в том числе благоустройства), расположенных на прилегающей территории с их описанием	-
6.	Описание характерных точек границ прилегающей территории (ориентиры для определения границ прилегающей территории по сторонам света и расстояния от объекта до границ прилегающей территории), координаты характерных точек границ (при их наличии)	Северная граница прилегающей территории проходит вдоль дороги ул. Степана Халтурина (L ≈ 95 м) Восточная граница проходит по существующему забору между домами № 24 и № 22 по ул. Степана Халтурина (L ≈ 39 м) Юго-западная граница проходит по существующему забору между домом № 24 по ул. Степана Халтурина и домами по ул. Октябрьской (L ≈ 98 м)

Графическая часть



Масштаб 1:400

Условные обозначения:

	отображается зелёным цветом - граница прилегающей территории
43:24:010306:224	кадастровый номер земельного участка (объекта недвижимости), по отношению к которому устанавливается прилегающая территория (при наличии)
	отображается красным цветом - граница образованного земельного участка; в случае если земельный участок не образован, но имеется ограждение, то граница ограждения, а случае отсутствия ограждения – граница объекта (дома, нежилого здания, строения, сооружения, нестационарного объекта)
	отображается черным цветом – граница и форма объекта

Приложение № 25

УТВЕРЖДЕНА
 постановлением администрации
 Мирнинского городского
 поселения от 13.11.2019 № 301

СХЕМА
границ прилегающей территории к зданию индивидуального
жилого дома № 24А по улице Степана Халтурина в пгт Мирный
Оричевского района Кировской области




1.	Местоположение прилегающей территории (адресные ориентиры)	612085 Кировская область Оричевский район пгт Мирный улица Степана Халтурина дом № 24А
2.	Кадастровый номер объекта, по отношению к которому устанавливается прилегающая территория (при наличии)	43:24:010306:196
3.	Сведения о собственнике и (или) ином законном владельце здания, строения, сооружения, земельного участка, а также уполномоченном лице	-
4.	Площадь прилегающей территории (квадратные метры)	
5.	Наличие объектов (в том числе благоустройства), расположенных на прилегающей территории с их описанием	-
6.	Описание характерных точек границ прилегающей территории (ориентиры для определения границ прилегающей территории по сторонам света и расстояния от объекта до границ прилегающей территории), координаты характерных точек границ (при их наличии)	Южная граница прилегающей территории проходит вдоль дороги ул. Октябрьской (L ≈ 29 м) Западная граница проходит на расстоянии 6 м от существующего забора (L ≈ 30 м) Северо-западная граница проходит вдоль дороги ул. Степана Халтурина (L ≈ 34 м) Восточная граница проходит по существующему забору между домами № 24А по ул. Степана Халтурина и № 31Б по ул. Октябрьской (L ≈ 51 м)

Графическая часть



Масштаб 1:400

Условные обозначения:

	отображается зелёным цветом - граница прилегающей территории
43:24:010306:196	кадастровый номер земельного участка (объекта недвижимости), по отношению к которому устанавливается прилегающая территория (при наличии)
	отображается красным цветом - граница образованного земельного участка; в случае если земельный участок не образован, но имеется ограждение, то граница ограждения, а случае отсутствия ограждения – граница объекта (дома, нежилого здания, строения, сооружения, нестационарного объекта)
	отображается черным цветом – граница и форма объекта

Приложение № 26

УТВЕРЖДЕНА

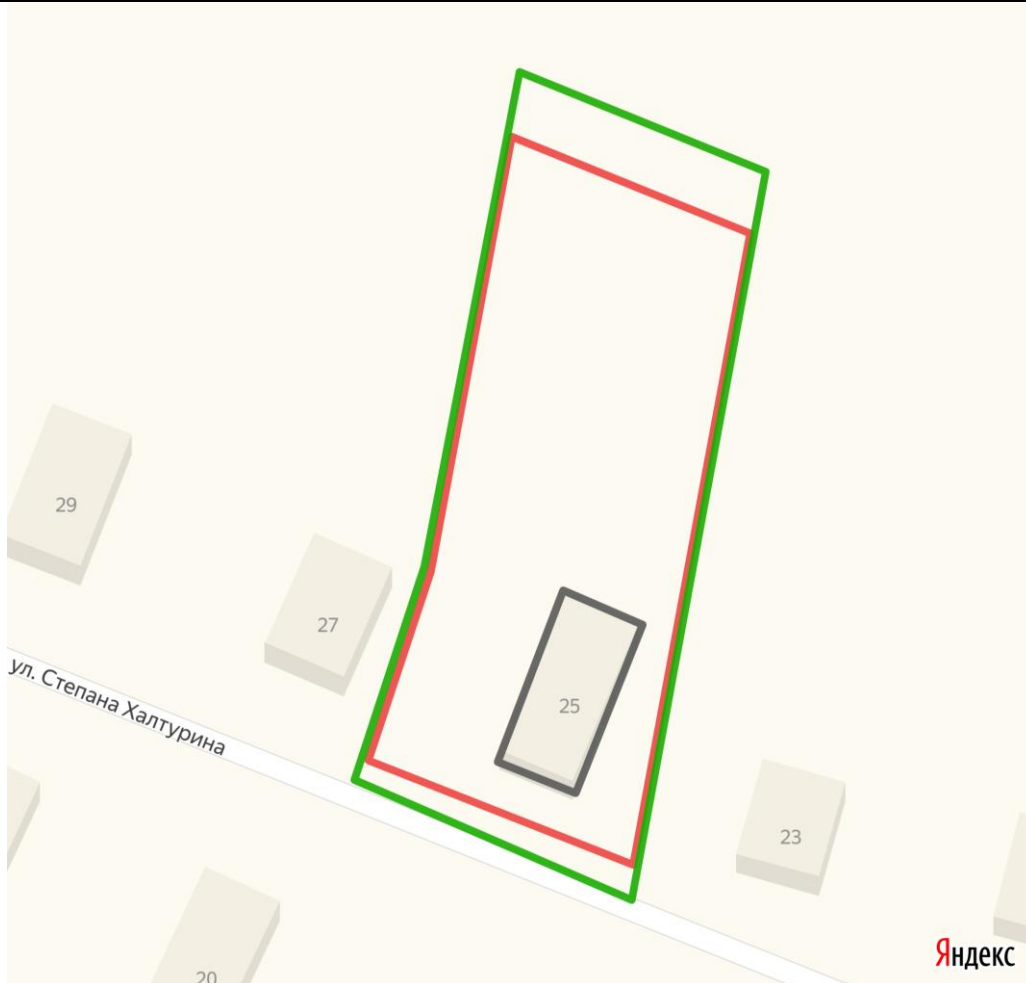
постановлением администрации
 Мирнинского городского
 поселения от 13.11.2019 № 301

СХЕМА

**границ прилегающей территории к зданию индивидуального
 жилого дома № 25 по улице Степана Халтурина в пгт Мирный
 Оричевского района Кировской области**




1.	Местоположение прилегающей территории (адресные ориентиры)	612085 Кировская область Оричевский район пгт Мирный улица Степана Халтурина дом № 25
2.	Кадастровый номер объекта, по отношению к которому устанавливается прилегающая территория (при наличии)	43:24:310302:6
3.	Сведения о собственнике и (или) ином законном владельце здания, строения, сооружения, земельного участка, а также уполномоченном лице	-
4.	Площадь прилегающей территории (квадратные метры)	320
5.	Наличие объектов (в том числе благоустройства), расположенных на прилегающей территории с их описанием	-
6.	Описание характерных точек границ прилегающей территории (ориентиры для определения границ прилегающей территории по сторонам света и расстояния от объекта до границ прилегающей территории), координаты характерных точек границ (при их наличии)	Северная граница прилегающей территории проходит на расстоянии 6 м от существующего забора (L ≈ 26 м) Восточная граница проходит по существующему забору между домами № 25 и № 23 по ул. Степана Халтурина (L ≈ 74 м) Южная граница проходит вдоль дороги ул. Степана Халтурина (L ≈ 26 м) Западная граница проходит по существующему забору между домами № 25 и № 27 по ул. Степана Халтурина (L ≈ 74 м)

Графическая часть



Масштаб 1:400

Условные обозначения:

	отображается зелёным цветом - граница прилегающей территории
43:24:310302:6	кадастровый номер земельного участка (объекта недвижимости), по отношению к которому устанавливается прилегающая территория (при наличии)
	отображается красным цветом - граница образованного земельного участка; в случае если земельный участок не образован, но имеется ограждение, то граница ограждения, а в случае отсутствия ограждения – граница объекта (дома, нежилого здания, строения, сооружения, нестационарного объекта)
	отображается черным цветом – граница и форма объекта

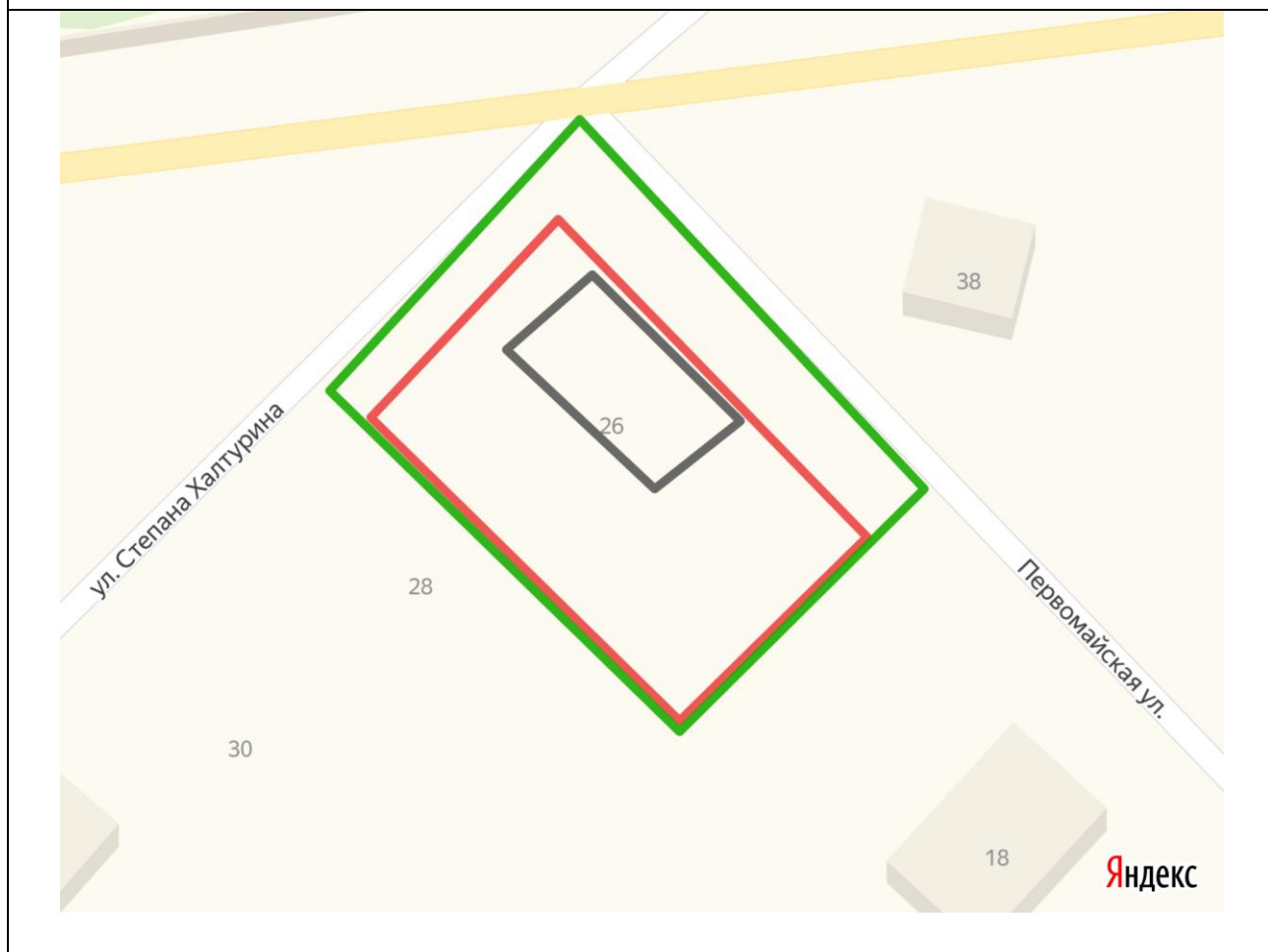
Приложение № 27

УТВЕРЖДЕНА
 постановлением администрации
 Мирнинского городского
 поселения от 13.11.2019 № 301

СХЕМА
границ прилегающей территории к зданию индивидуального
жилого дома № 26 по улице Степана Халтурина в пгт Мирный
Оричевского района Кировской области





1.	Местоположение прилегающей территории (адресные ориентиры)	612085 Кировская область Оричевский район пгт Мирный улица Степана Халтурина дом № 26
2.	Кадастровый номер объекта, по отношению к которому устанавливается прилегающая территория (при наличии)	
3.	Сведения о собственнике и (или) ином законном владельце здания, строения, сооружения, земельного участка, а также уполномоченном лице	-
4.	Площадь прилегающей территории (квадратные метры)	400
5.	Наличие объектов (в том числе благоустройства), расположенных на прилегающей территории с их описанием	-
6.	Описание характерных точек границ прилегающей территории (ориентиры для определения границ прилегающей территории по сторонам света и расстояния от объекта до границ прилегающей территории), координаты характерных точек границ (при их наличии)	Северо-западная граница прилегающей территории проходит вдоль дороги ул. Степана Халтурина (L ≈ 31 м) Северо-восточная граница проходит вдоль дороги ул. Первомайской (L ≈ 44 м) Юго-восточная граница проходит по существующему забору между домами № 26 по ул. Степана Халтурина и № 20 по ул. Первомайской (L ≈ 30 м) Юго-западная граница проходит по существующему забору между домами № 26 и № 28 по ул. Степана Халтурина (L ≈ 42 м)

Графическая часть



Масштаб 1:400

Условные обозначения:

	отображается зелёным цветом - граница прилегающей территории
	кадастровый номер земельного участка (объекта недвижимости), по отношению к которому устанавливается прилегающая территория (при наличии)
	отображается красным цветом - граница образованного земельного участка; в случае если земельный участок не образован, но имеется ограждение, то граница ограждения, а случае отсутствия ограждения – граница объекта (дома, нежилого здания, строения, сооружения, нестационарного объекта)
	отображается черным цветом – граница и форма объекта

Приложение № 28

УТВЕРЖДЕНА

постановлением администрации
 Мирнинского городского
 поселения от 13.11.2019 № 301

СХЕМА

**границ прилегающей территории к зданию индивидуального
 жилого дома № 27 по улице Степана Халтурина в пгт Мирный
 Оричевского района Кировской области**




1.	Местоположение прилегающей территории (адресные ориентиры)	612085 Кировская область Оричевский район пгт Мирный улица Степана Халтурина дом № 27
2.	Кадастровый номер объекта, по отношению к которому устанавливается прилегающая территория (при наличии)	43:24:310302:5
3.	Сведения о собственнике и (или) ином законном владельце здания, строения, сооружения, земельного участка, а также уполномоченном лице	-
4.	Площадь прилегающей территории (квадратные метры)	350
5.	Наличие объектов (в том числе благоустройства), расположенных на прилегающей территории с их описанием	-
6.	Описание характерных точек границ прилегающей территории (ориентиры для определения границ прилегающей территории по сторонам света и расстояния от объекта до границ прилегающей территории), координаты характерных точек границ (при их наличии)	Северная граница прилегающей территории проходит на расстоянии 6 м от существующего забора (L ≈ 25 м) Восточная граница проходит по существующему забору между домами № 27 и № 25 по ул. Степана Халтурина (L ≈ 74 м) Южная граница проходит вдоль дороги ул. Степана Халтурина (L ≈ 23 м) Восточная граница проходит по существующему забору между домами № 27 и № 29 по ул. Степана Халтурина (L ≈ 72 м)

Графическая часть



Масштаб 1:400

Условные обозначения:

	отображается зелёным цветом - граница прилегающей территории
43:24:310302:5	кадастровый номер земельного участка (объекта недвижимости), по отношению к которому устанавливается прилегающая территория (при наличии)
	отображается красным цветом - граница образованного земельного участка; в случае если земельный участок не образован, но имеется ограждение, то граница ограждения, а случае отсутствия ограждения – граница объекта (дома, нежилого здания, строения, сооружения, нестационарного объекта)
	отображается черным цветом – граница и форма объекта

Приложение № 29

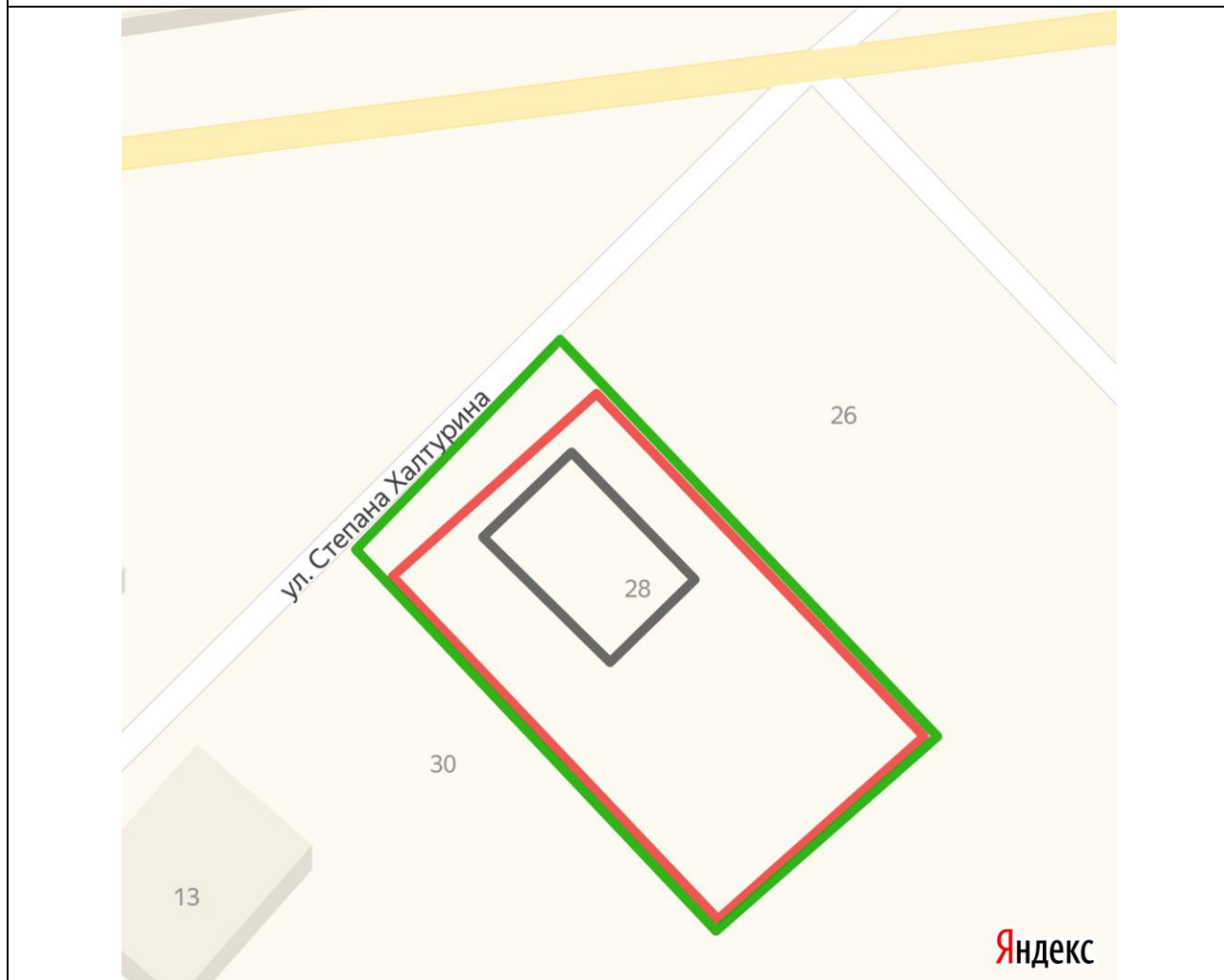
УТВЕРЖДЕНА
 постановлением администрации
 Мирнинского городского
 поселения от 13.11.2019 № 301

СХЕМА

**границ прилегающей территории к зданию индивидуального
 жилого дома № 28 по улице Степана Халтурина в пгт Мирный
 Оричевского района Кировской области**




1.	Местоположение прилегающей территории (адресные ориентиры)	612085 Кировская область Оричевский район пгт Мирный улица Степана Халтурина дом № 28
2.	Кадастровый номер объекта, по отношению к которому устанавливается прилегающая территория (при наличии)	43:24:010306:267
3.	Сведения о собственнике и (или) ином законном владельце здания, строения, сооружения, земельного участка, а также уполномоченном лице	-
4.	Площадь прилегающей территории (квадратные метры)	70
5.	Наличие объектов (в том числе благоустройства), расположенных на прилегающей территории с их описанием	-
6.	Описание характерных точек границ прилегающей территории (ориентиры для определения границ прилегающей территории по сторонам света и расстояния от объекта до границ прилегающей территории), координаты характерных точек границ (при их наличии)	Северо-западная граница прилегающей территории проходит вдоль дороги ул. Степана Халтурина (L ≈ 23 м) С трех других сторон по периметру граница проходит по существующему забору вокруг дома № 28 по ул. Степана Халтурина (L ≈ 108 м)

Графическая часть



Масштаб 1:400

Условные обозначения:

	отображается зелёным цветом - граница прилегающей территории
43:24:010306:267	кадастровый номер земельного участка (объекта недвижимости), по отношению к которому устанавливается прилегающая территория (при наличии)
	отображается красным цветом - граница образованного земельного участка; в случае если земельный участок не образован, но имеется ограждение, то граница ограждения, а в случае отсутствия ограждения – граница объекта (дома, нежилого здания, строения, сооружения, нестационарного объекта)
	отображается черным цветом – граница и форма объекта

Приложение № 30

УТВЕРЖДЕНА

постановлением администрации
 Мирнинского городского
 поселения от 13.11.2019 № 301

СХЕМА

**границ прилегающей территории к зданию индивидуального
 жилого дома № 29 по улице Степана Халтурина в пгт Мирный
 Оричевского района Кировской области**




1.	Местоположение прилегающей территории (адресные ориентиры)	612085 Кировская область Оричевский район пгт Мирный улица Степана Халтурина дом № 29
2.	Кадастровый номер объекта, по отношению к которому устанавливается прилегающая территория (при наличии)	43:24:310302:295
3.	Сведения о собственнике и (или) ином законном владельце здания, строения, сооружения, земельного участка, а также уполномоченном лице	-
4.	Площадь прилегающей территории (квадратные метры)	370
5.	Наличие объектов (в том числе благоустройства), расположенных на прилегающей территории с их описанием	-
6.	Описание характерных точек границ прилегающей территории (ориентиры для определения границ прилегающей территории по сторонам света и расстояния от объекта до границ прилегающей территории), координаты характерных точек границ (при их наличии)	Северная граница прилегающей территории проходит на расстоянии 6 м от существующего забора (L ≈ 29 м) Восточная граница проходит по существующему забору между домами № 29 и № 27 по ул. Степана Халтурина (L ≈ 69 м) Южная граница проходит вдоль дороги ул. Степана Халтурина (L ≈ 30 м) Западная граница проходит по существующему забору между домами № 29 и № 31 по ул. Степана Халтурина (L ≈ 59 м)

Графическая часть



Масштаб 1:400

Условные обозначения:

	отображается зелёным цветом - граница прилегающей территории
43:24:310302:295	кадастровый номер земельного участка (объекта недвижимости), по отношению к которому устанавливается прилегающая территория (при наличии)
	отображается красным цветом - граница образованного земельного участка; в случае если земельный участок не образован, но имеется ограждение, то граница ограждения, а случае отсутствия ограждения – граница объекта (дома, нежилого здания, строения, сооружения, нестационарного объекта)
	отображается черным цветом – граница и форма объекта

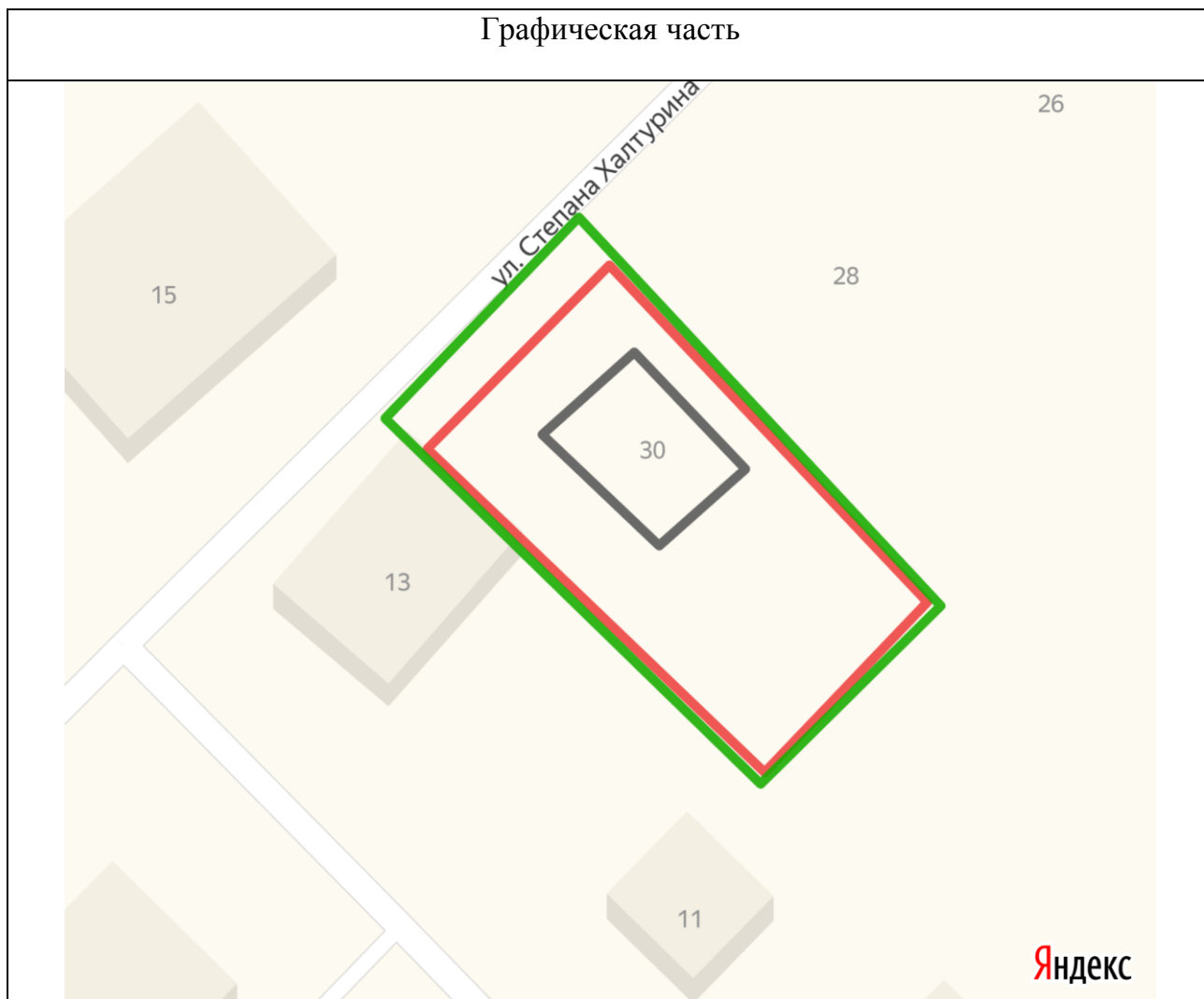
Приложение № 31

УТВЕРЖДЕНА
 постановлением администрации
 Мирнинского городского
 поселения от 13.11.2019 № 301

СХЕМА
**границ прилегающей территории к зданию индивидуального
 жилого дома № 30 по улице Степана Халтурина в пгт Мирный
 Оричевского района Кировской области**




1.	Местоположение прилегающей территории (адресные ориентиры)	612085 Кировская область Оричевский район пгт Мирный улица Степана Халтурина дом № 30
2.	Кадастровый номер объекта, по отношению к которому устанавливается прилегающая территория (при наличии)	43:24:010306:56
3.	Сведения о собственнике и (или) ином законном владельце здания, строения, сооружения, земельного участка, а также уполномоченном лице	-
4.	Площадь прилегающей территории (квадратные метры)	80
5.	Наличие объектов (в том числе благоустройства), расположенных на прилегающей территории с их описанием	-
6.	Описание характерных точек границ прилегающей территории (ориентиры для определения границ прилегающей территории по сторонам света и расстояния от объекта до границ прилегающей территории), координаты характерных точек границ (при их наличии)	Северо-западная граница прилегающей территории проходит вдоль дороги ул. Степана Халтурина (L ≈ 22 м) С трех других сторон по периметру граница проходит по существующему забору вокруг дома № 30 по ул. Степана Халтурина (L ≈ 104 м)

Графическая часть



Масштаб 1:400

Условные обозначения:

	отображается зелёным цветом - граница прилегающей территории
43:24:010306:56	кадастровый номер земельного участка (объекта недвижимости), по отношению к которому устанавливается прилегающая территория (при наличии)
	отображается красным цветом - граница образованного земельного участка; в случае если земельный участок не образован, но имеется ограждение, то граница ограждения, а случае отсутствия ограждения – граница объекта (дома, нежилого здания, строения, сооружения, нестационарного объекта)
	отображается черным цветом – граница и форма объекта

Приложение № 32

УТВЕРЖДЕНА

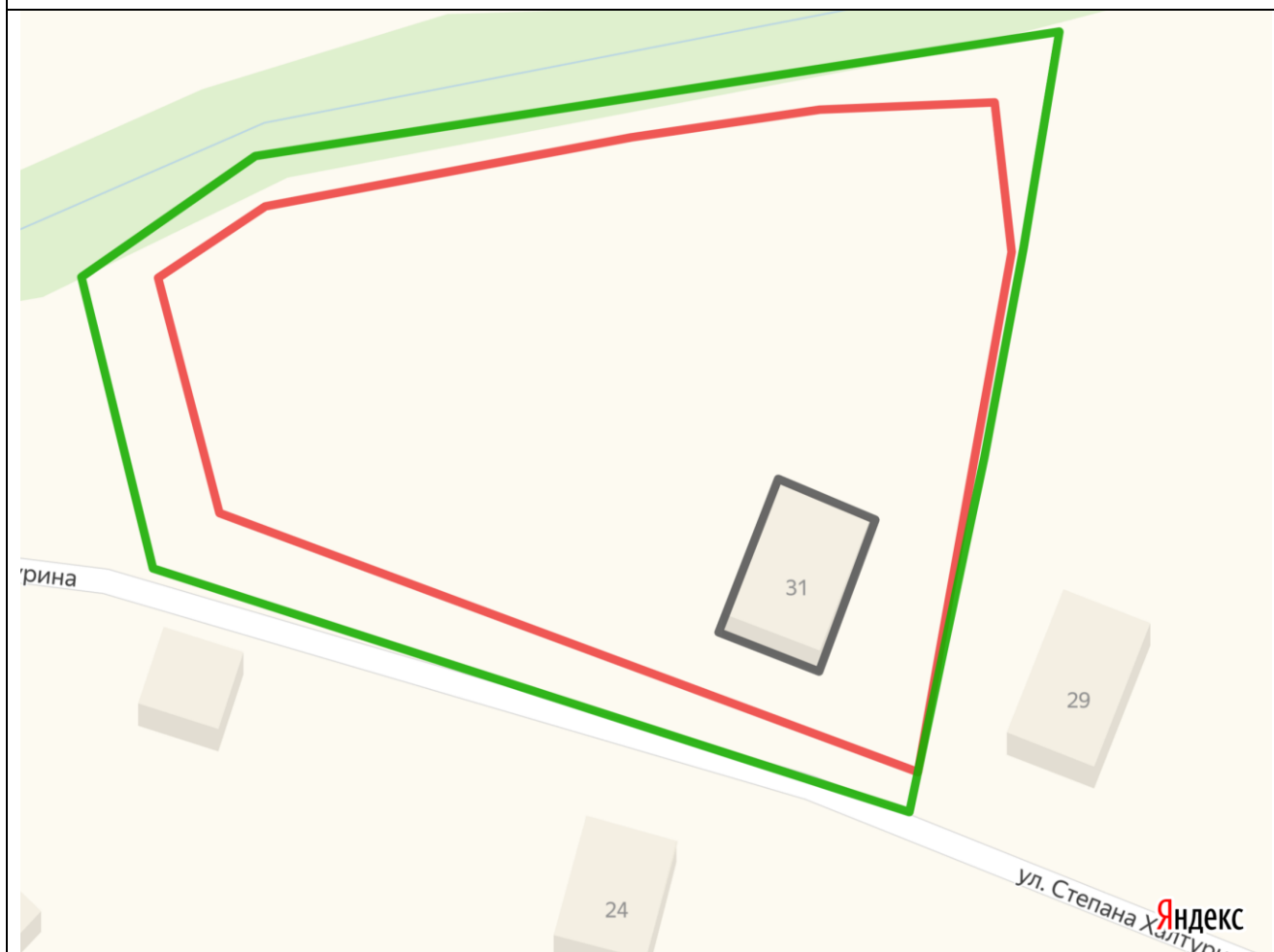
постановлением администрации
 Мирнинского городского
 поселения от 13.11.2019 № 301

СХЕМА

**границ прилегающей территории к зданию индивидуального
 жилого дома № 31 по улице Степана Халтурина в пгт Мирный
 Оричевского района Кировской области**




1.	Местоположение прилегающей территории (адресные ориентиры)	612085 Кировская область Оричевский район пгт Мирный улица Степана Халтурина дом № 31
2.	Кадастровый номер объекта, по отношению к которому устанавливается прилегающая территория (при наличии)	43:24:310302:293
3.	Сведения о собственнике и (или) ином законном владельце здания, строения, сооружения, земельного участка, а также уполномоченном лице	-
4.	Площадь прилегающей территории (квадратные метры)	1000
5.	Наличие объектов (в том числе благоустройства), расположенных на прилегающей территории с их описанием	-
6.	Описание характерных точек границ прилегающей территории (ориентиры для определения границ прилегающей территории по сторонам света и расстояния от объекта до границ прилегающей территории), координаты характерных точек границ (при их наличии)	Северная граница прилегающей территории проходит на расстоянии 4 м от существующего забора, вдоль проезда к садовым участкам (L ≈ 89 м) Восточная граница проходит по существующему забору между домами № 31 и № 29 по ул. Степана Халтурина (L ≈ 72 м) Южная граница проходит вдоль дороги ул. Степана Халтурина (L ≈ 74 м) Западная граница проходит на расстоянии 6 м от существующего забора (L ≈ 27 м)

Графическая часть



Масштаб 1:400

Условные обозначения:

	отображается зелёным цветом - граница прилегающей территории
43:24:310302:293	кадастровый номер земельного участка (объекта недвижимости), по отношению к которому устанавливается прилегающая территория (при наличии)
	отображается красным цветом - граница образованного земельного участка; в случае если земельный участок не образован, но имеется ограждение, то граница ограждения, а случае отсутствия ограждения – граница объекта (дома, нежилого здания, строения, сооружения, нестационарного объекта)
	отображается черным цветом – граница и форма объекта

