

**АДМИНИСТРАЦИЯ МИРНИНСКОГО ГОРОДСКОГО ПОСЕЛЕНИЯ
ОРИЧЕВСКОГО РАЙОНА КИРОВСКОЙ ОБЛАСТИ**

ПОСТАНОВЛЕНИЕ

13.11.2019

№ 302

пгт Мирный

**Об утверждении границ прилегающих территорий
нестационарных торговых объектов**

В соответствии с законом Кировской области от 03.12.2018 № 197-ЗО «О порядке определения границ прилегающих территорий для целей благоустройства в Кировской области», Уставом муниципального образования Мирнинское городское поселение, Правилами благоустройства территории Мирнинского городского поселения Оричевского района Кировской области, утвержденными решением Мирнинской поселковой Думы от 19.10.2017 № 2/1 (с изменениями), администрация Мирнинского городского поселения ПОСТАНОВЛЯЕТ:

1. Утвердить границы прилегающих территорий нестационарных торговых объектов, расположенных на территории Мирнинского городского поселения:

1.1. для нестационарного торгового объекта по улице Гагарина пгт Мирный Оричевского района Кировской области (торговый павильон «Ларс») согласно приложению № 1;

1.2. для нестационарного торгового объекта здание № 14А по улице Ленина в пгт Мирный Оричевского района Кировской области (магазин «Хозтовары») согласно приложению № 2;

1.3. для нестационарного торгового объекта здание по улице Советской Армии в пгт Мирный Оричевского района Кировской области (торговый

павильон «Вион») согласно приложению № 3;

1.4. для нестационарного торгового объекта по улице Гагарина в пгт Мирный Оричевского района Кировской области (павильон «Малфрида») согласно приложению № 4;

1.5. для нестационарного торгового объекта на перекрестке улицы Гагарина и улицы Радченко в пгт Мирный Оричевского района Кировской области («Блинная») согласно приложению № 5;

1.6. для нестационарного торгового объекта по улице Гагарина в пгт Мирный Оричевского района Кировской области (магазин «Цветы») согласно приложению № 6.

2. Опубликовать настоящее постановление в Информационном бюллетене органов местного самоуправления Мирнинского городского поселения Оричевского района Кировской области и разместить на официальном сайте Мирнинского городского поселения.

3. Направить настоящее постановление собственникам жилых помещений.

Глава Мирнинского
городского поселения

И.Н. Смердова

ПОДГОТОВЛЕНО

Заместитель главы администрации

О.В. Мокерова

Разослать: прокуратура района, владельцы нестационарных объектов.

Приложение № 1

УТВЕРЖДЕНА

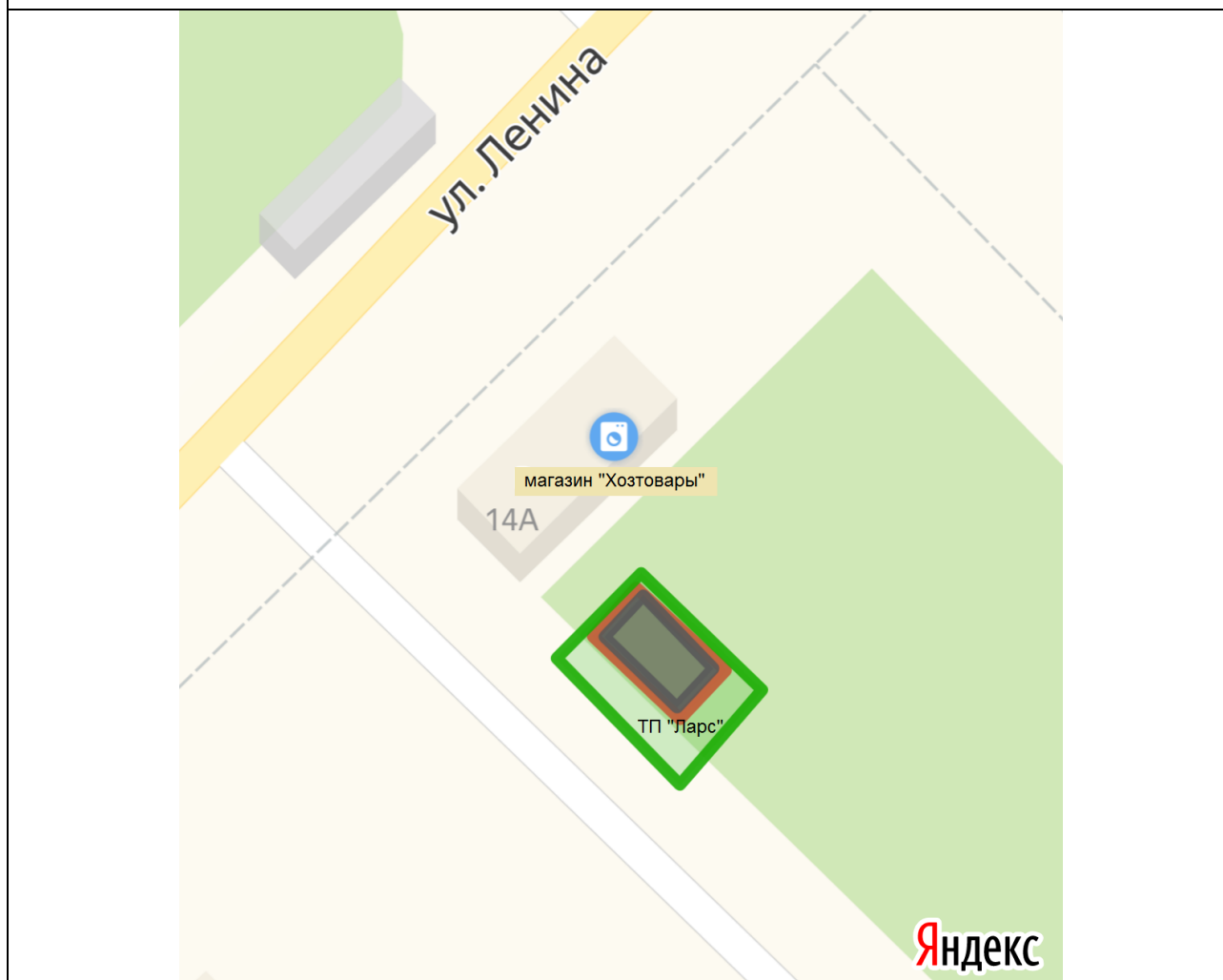
постановлением администрации
 Мирнинского городского
 поселения от 13.11.2019 № 302

СХЕМА

границ прилегающей территории к нестационарному торговому объекту по улице Гагарина в пгт Мирный Оричевского района Кировской области




1.	Местоположение прилегающей территории (адресные ориентиры)	612085 Кировская область Оричевский район пгт Мирный улица Гагарина (ТП «Ларс»)
2.	Кадастровый номер объекта, по отношению к которому устанавливается прилегающая территория (при наличии)	-
3.	Сведения о собственнике и (или) ином законном владельце здания, строения, сооружения, земельного участка, а также уполномоченном лице	-
4.	Площадь прилегающей территории (квадратные метры)	40
5.	Наличие объектов (в том числе благоустройства), расположенных на прилегающей территории с их описанием	-
6.	Описание характерных точек границ прилегающей территории (ориентиры для определения границ прилегающей территории по сторонам света и расстояния от объекта до границ прилегающей территории), координаты характерных точек границ (при их наличии)	Юго-западная граница прилегающей территории проходит на расстоянии 3 м от стен торгового павильона (L ≈ 10 м) Северо-западная граница проходит по стене торгового павильона (L ≈ 7 м) Северо-восточная граница проходит по стенам торгового павильона (L ≈ 10 м) Юго-восточная граница проходит на расстоянии 3 м от стен торгового павильона (L ≈ 7 м)

Графическая часть



Масштаб 1:400

Условные обозначения:

	отображается зелёным цветом - граница прилегающей территории
-	кадастровый номер земельного участка (объекта недвижимости), по отношению к которому устанавливается прилегающая территория (при наличии)
	отображается красным цветом - граница образованного земельного участка; в случае если земельный участок не образован, но имеется ограждение, то граница ограждения, а случае отсутствия ограждения – граница объекта (дома, нежилого здания, строения, сооружения, нестационарного объекта)
	отображается черным цветом – граница и форма объекта

Приложение № 2

УТВЕРЖДЕНА

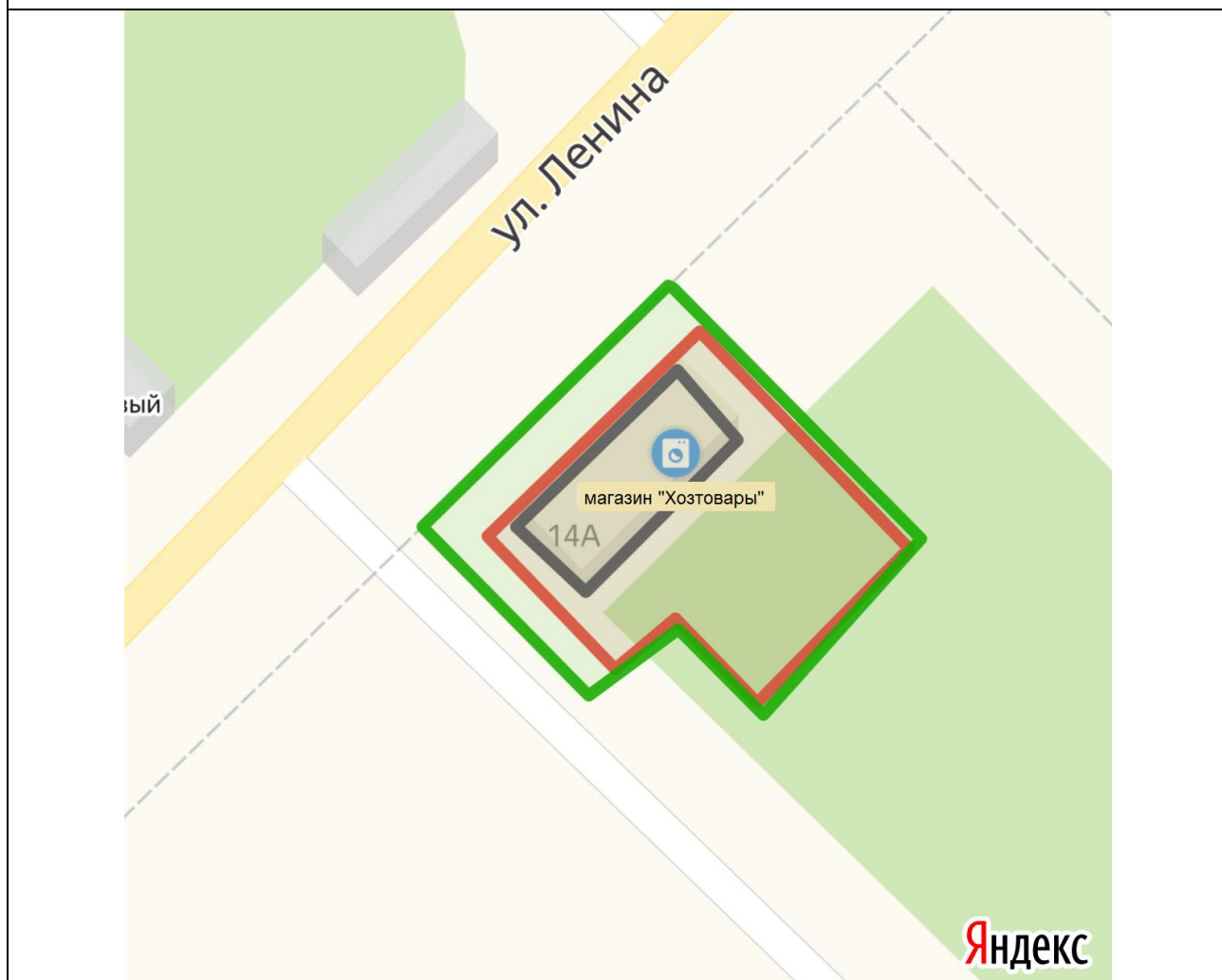
постановлением администрации
Мирнинского городского
поселения от 13.11.2019 № 302

СХЕМА

**границ прилегающей территории к нестационарному торговому объекту
здание № 14А по улице Ленина в пгт Мирный Орчевского района
Кировской области**




1.	Местоположение прилегающей территории (адресные ориентиры)	612085 Кировская область Орчевский район пгт Мирный улица Ленина здание № 14А (магазин «Хозтовары»)
2.	Кадастровый номер объекта, по отношению к которому устанавливается прилегающая территория (при наличии)	43:24:010307:1083
3.	Сведения о собственнике и (или) ином законном владельце здания, строения, сооружения, земельного участка, а также уполномоченном лице	-
4.	Площадь прилегающей территории (квадратные метры)	120
5.	Наличие объектов (в том числе благоустройства), расположенных на прилегающей территории с их описанием	-
6.	Описание характерных точек границ прилегающей территории (ориентиры для определения границ прилегающей территории по сторонам света и расстояния от объекта до границ прилегающей территории), координаты характерных точек границ (при их наличии)	Северо-западная граница прилегающей территории проходит на расстоянии 3 м от сформированного земельного участка (L ≈ 25 м) Северо-восточная граница проходит на расстоянии 3 м от сформированного земельного участка (L ≈ 25 м) Юго-восточная граница проходит по границе сформированного земельного участка (L ≈ 32 м) Юго-западная граница проходит вдоль дороги ул. Гагарина (L ≈ 15 м)

Графическая часть



Масштаб 1:400

Условные обозначения:

	отображается зелёным цветом - граница прилегающей территории
43:24:010307:1083	кадастровый номер земельного участка (объекта недвижимости), по отношению к которому устанавливается прилегающая территория (при наличии)
	отображается красным цветом - граница образованного земельного участка; в случае если земельный участок не образован, но имеется ограждение, то граница ограждения, а случае отсутствия ограждения – граница объекта (дома, нежилого здания, строения, сооружения, нестационарного объекта)
	отображается черным цветом – граница и форма объекта

Приложение № 3

УТВЕРЖДЕНА

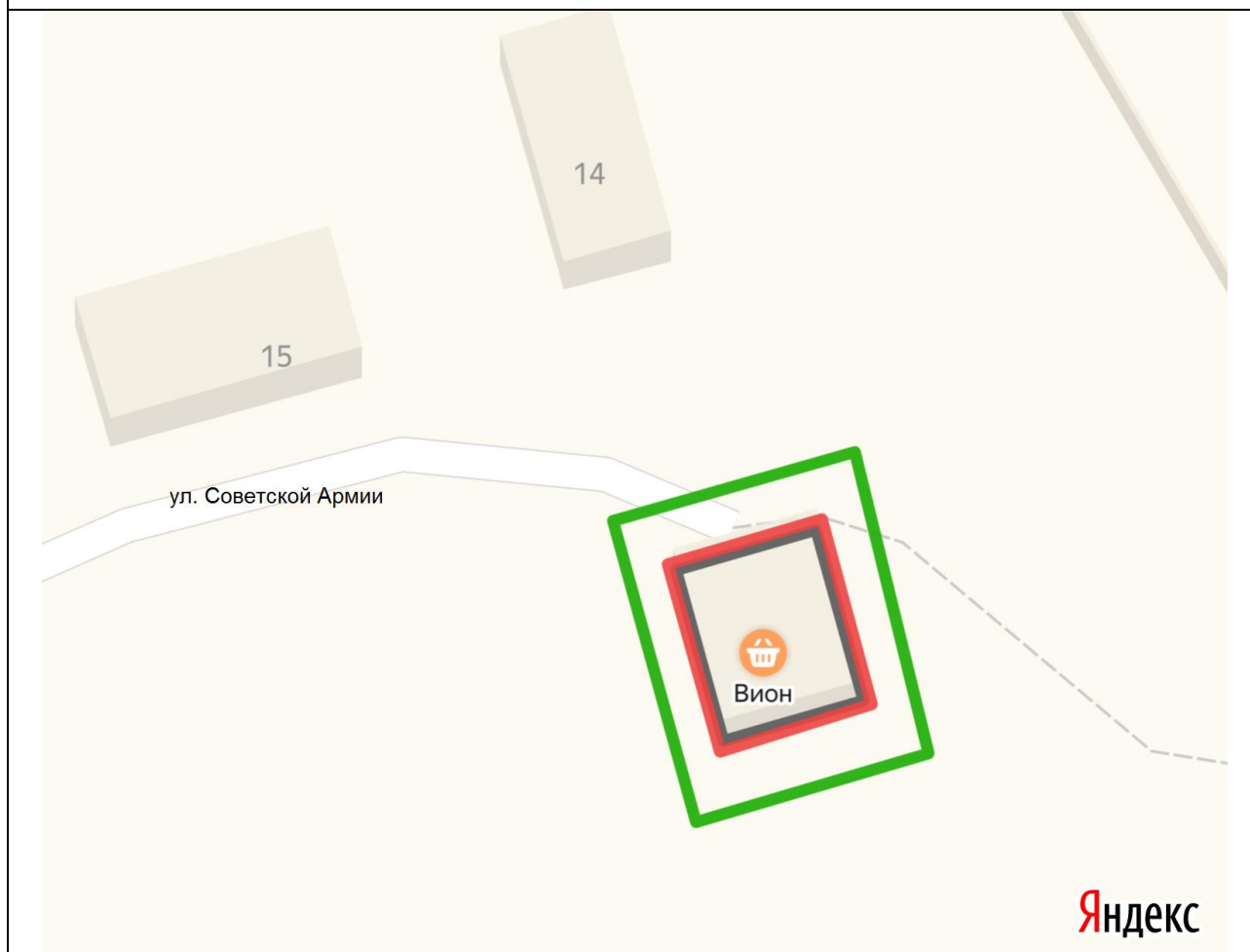
постановлением администрации
Мирнинского городского
поселения от 13.11.2019 № 302

СХЕМА

**границ прилегающей территории к нестационарному торговому объекту
по улице Советской Армии в пгт Мирный Оричевского района Кировской
области**




1.	Местоположение прилегающей территории (адресные ориентиры)	612085 Кировская область Оричевский район пгт Мирный улица Советской Армии (торговый павильон «Вион»)
2.	Кадастровый номер объекта, по отношению к которому устанавливается прилегающая территория (при наличии)	43:24:310301:337
3.	Сведения о собственнике и (или) ином законном владельце здания, строения, сооружения, земельного участка, а также уполномоченном лице	-
4.	Площадь прилегающей территории (квадратные метры)	180
5.	Наличие объектов (в том числе благоустройства), расположенных на прилегающей территории с их описанием	-
6.	Описание характерных точек границ прилегающей территории (ориентиры для определения границ прилегающей территории по сторонам света и расстояния от объекта до границ прилегающей территории), координаты характерных точек границ (при их наличии)	Граница прилегающей территории по периметру проходит на расстоянии 3 м от стен торгового павильона, включая подъездной путь к служебному входу (L ≈ 72 м)

Графическая часть



Масштаб 1:400

Условные обозначения:

	отображается зелёным цветом - граница прилегающей территории
43:24:310301:337	кадастровый номер земельного участка (объекта недвижимости), по отношению к которому устанавливается прилегающая территория (при наличии)
	отображается красным цветом - граница образованного земельного участка; в случае если земельный участок не образован, но имеется ограждение, то граница ограждения, а случае отсутствия ограждения – граница объекта (дома, нежилого здания, строения, сооружения, нестационарного объекта)
	отображается черным цветом – граница и форма объекта

Приложение № 4

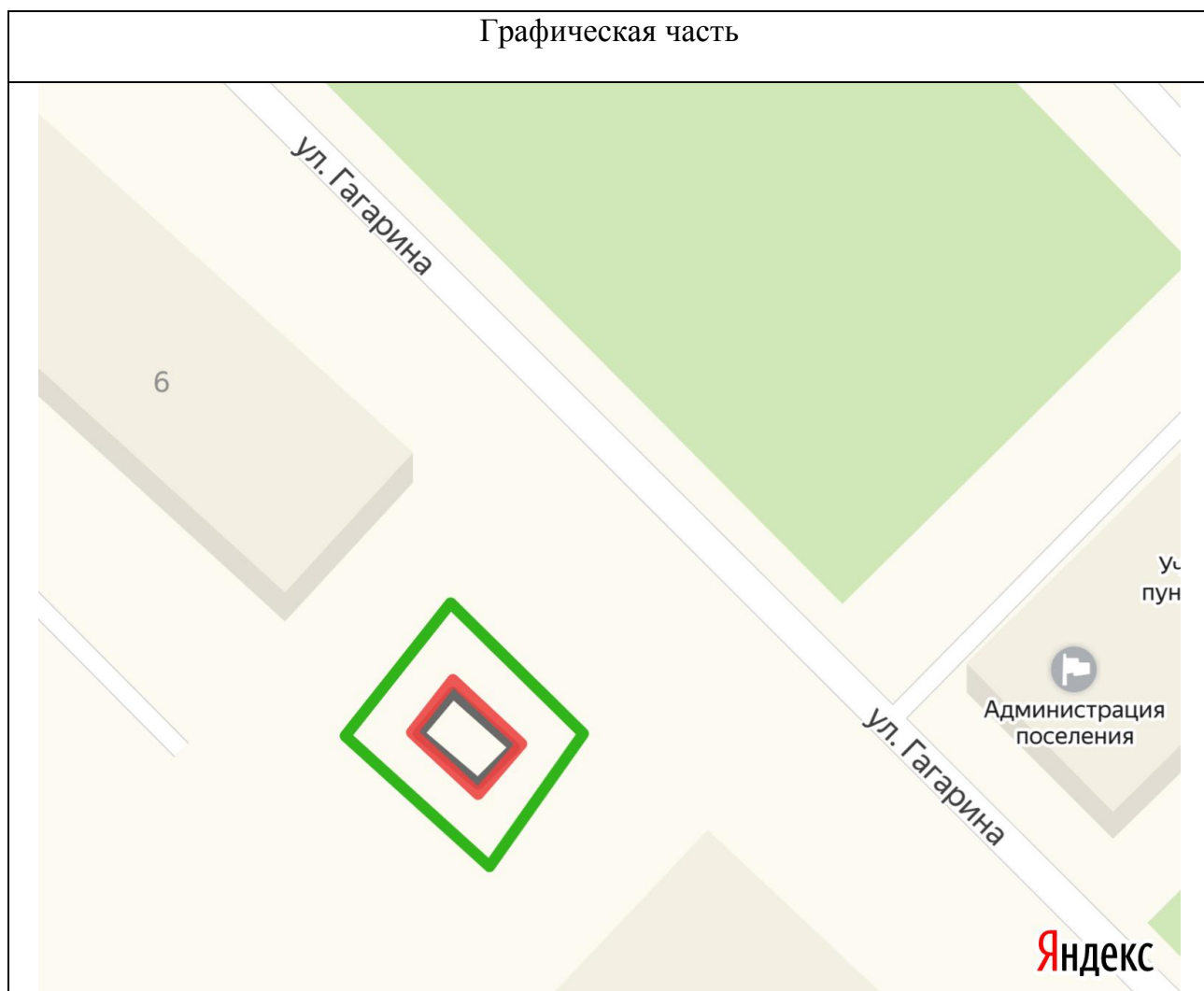
УТВЕРЖДЕНА
постановлением администрации
Мирнинского городского
поселения от 13.11.2019 № 302

СХЕМА

**границ прилегающей территории к нестационарному торговому объекту
по улице Гагарина в пгт Мирный Оричевского района Кировской области**




1.	Местоположение прилегающей территории (адресные ориентиры)	612085 Кировская область Оричевский район пгт Мирный улица Гагарина (павильон «Малфрида»)
2.	Кадастровый номер объекта, по отношению к которому устанавливается прилегающая территория (при наличии)	-
3.	Сведения о собственнике и (или) ином законном владельце здания, строения, сооружения, земельного участка, а также уполномоченном лице	-
4.	Площадь прилегающей территории (квадратные метры)	110
5.	Наличие объектов (в том числе благоустройства), расположенных на прилегающей территории с их описанием	-
6.	Описание характерных точек границ прилегающей территории (ориентиры для определения границ прилегающей территории по сторонам света и расстояния от объекта до границ прилегающей территории), координаты характерных точек границ (при их наличии)	Граница прилегающей территории по периметру проходит на расстоянии 3 м от стен торгового павильона ($L \approx 48$ м)

Графическая часть



Масштаб 1:400

Условные обозначения:

	отображается зелёным цветом - граница прилегающей территории
-	кадастровый номер земельного участка (объекта недвижимости), по отношению к которому устанавливается прилегающая территория (при наличии)
	отображается красным цветом - граница образованного земельного участка; в случае если земельный участок не образован, но имеется ограждение, то граница ограждения, а случае отсутствия ограждения – граница объекта (дома, нежилого здания, строения, сооружения, нестационарного объекта)
	отображается черным цветом – граница и форма объекта

Приложение № 5

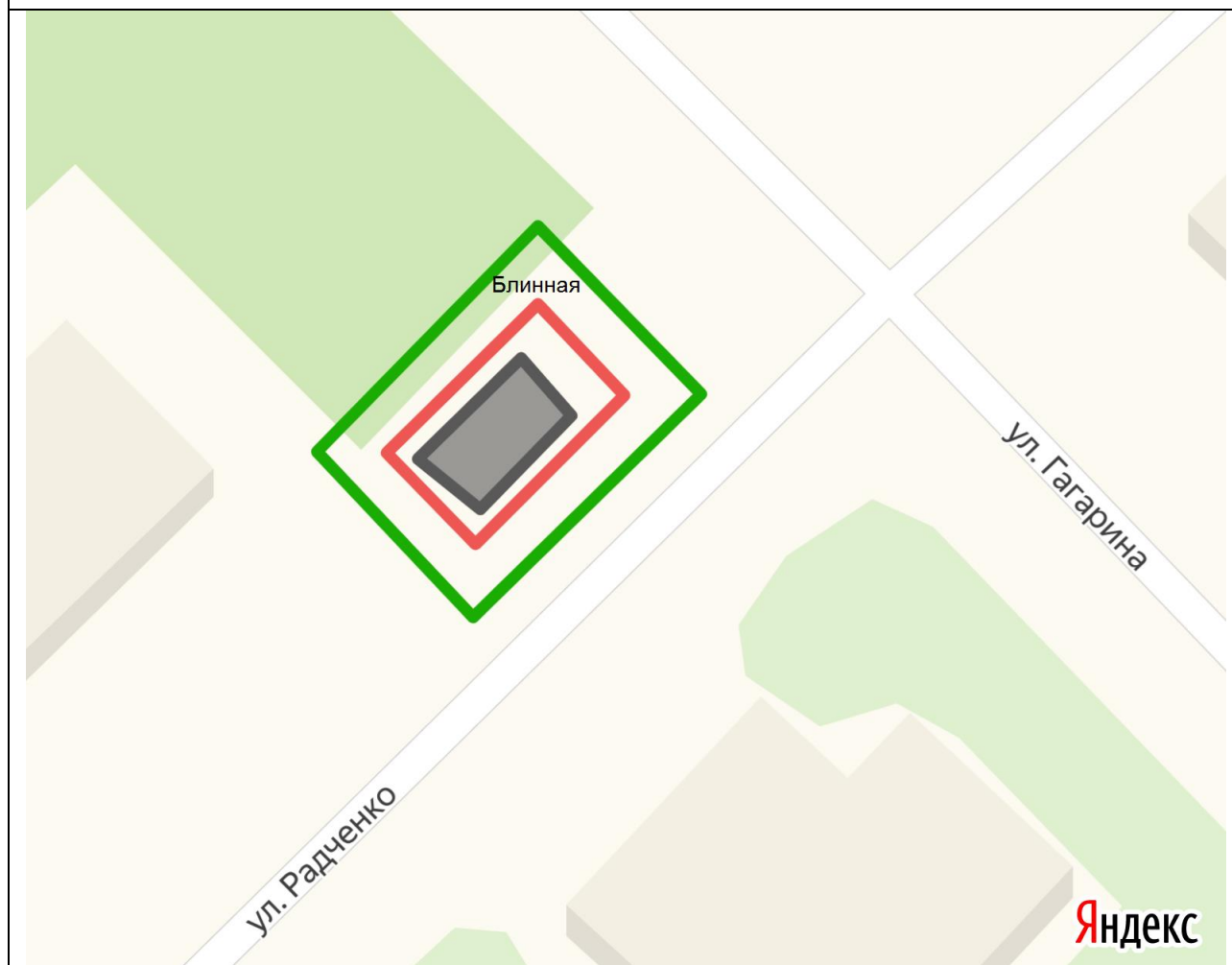
УТВЕРЖДЕНА
постановлением администрации
Мирнинского городского
поселения от 13.11.2019 № 302

СХЕМА

**границ прилегающей территории к нестационарному торговому объекту
на перекрестке улицы Гагарина и улицы Радченко в пгт Мирный
Оричевского района Кировской области**




1.	Местоположение прилегающей территории (адресные ориентиры)	612085 Кировская область Оричевский район пгт Мирный перекресток улицы Гагарина и улицы Радченко («Блинная»)
2.	Кадастровый номер объекта, по отношению к которому устанавливается прилегающая территория (при наличии)	43:24:010307:1112
3.	Сведения о собственнике и (или) ином законном владельце здания, строения, сооружения, земельного участка, а также уполномоченном лице	-
4.	Площадь прилегающей территории (квадратные метры)	180
5.	Наличие объектов (в том числе благоустройства), расположенных на прилегающей территории с их описанием	-
6.	Описание характерных точек границ прилегающей территории (ориентиры для определения границ прилегающей территории по сторонам света и расстояния от объекта до границ прилегающей территории), координаты характерных точек границ (при их наличии)	Граница прилегающей территории по периметру проходит на расстоянии 3 м от сформированного земельного участка ($L \approx 72$ м)

Графическая часть



Масштаб 1:400

Условные обозначения:

	отображается зелёным цветом - граница прилегающей территории
43:24:010307:1112	кадастровый номер земельного участка (объекта недвижимости), по отношению к которому устанавливается прилегающая территория (при наличии)
	отображается красным цветом - граница образованного земельного участка; в случае если земельный участок не образован, но имеется ограждение, то граница ограждения, а случае отсутствия ограждения – граница объекта (дома, нежилого здания, строения, сооружения, нестационарного объекта)
	отображается черным цветом – граница и форма объекта

Приложение № 6

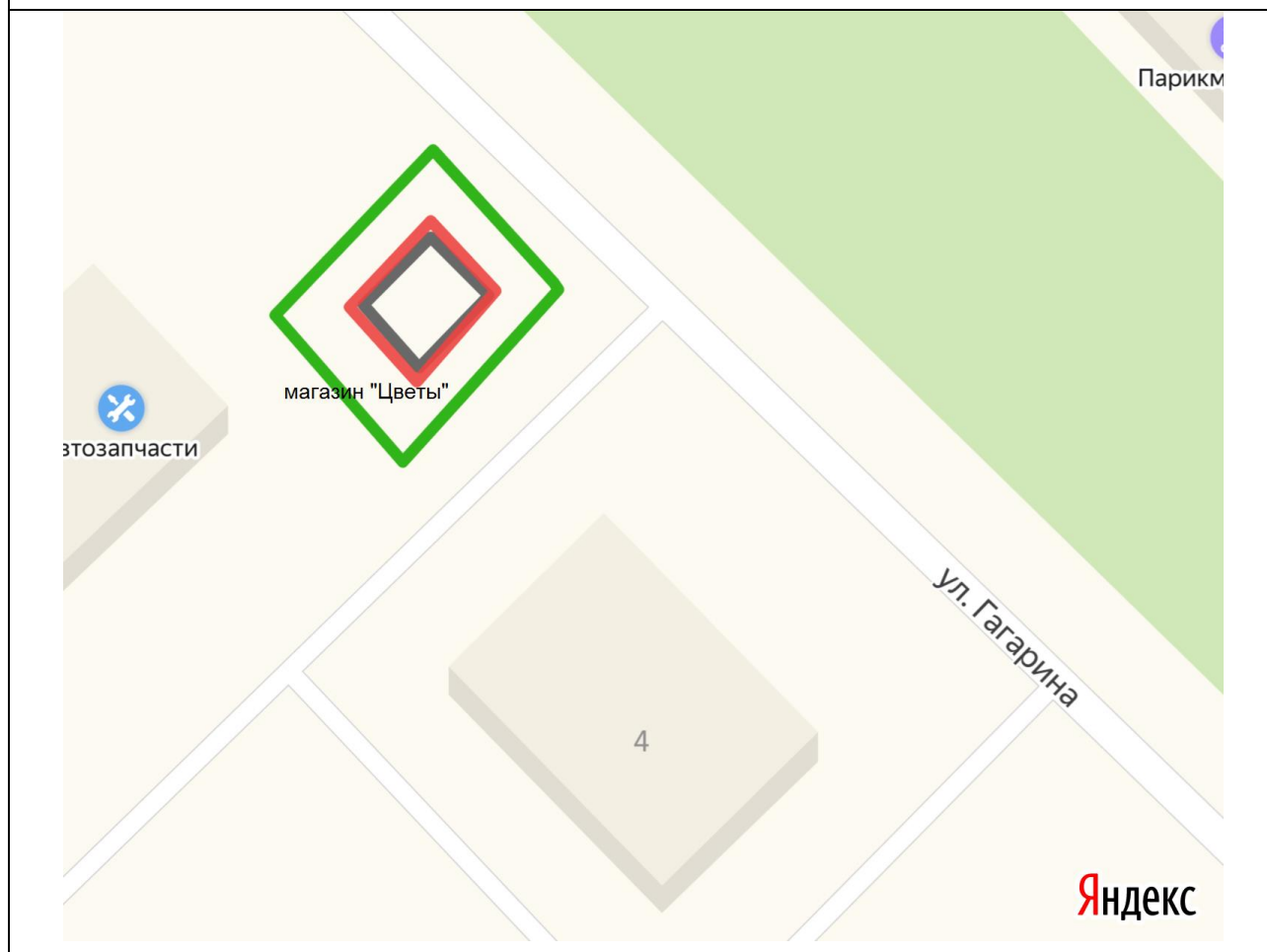
УТВЕРЖДЕНА
постановлением администрации
Мирнинского городского
поселения от 13.11.2019 № 302

СХЕМА

границ прилегающей территории к нестационарному торговому объекту по улице Гагарина в пгт Мирный Орчевского района Кировской области




1.	Местоположение прилегающей территории (адресные ориентиры)	612085 Кировская область Орчевский район пгт Мирный улица Гагарина (магазин «Цветы»)
2.	Кадастровый номер объекта, по отношению к которому устанавливается прилегающая территория (при наличии)	-
3.	Сведения о собственнике и (или) ином законном владельце здания, строения, сооружения, земельного участка, а также уполномоченном лице	-
4.	Площадь прилегающей территории (квадратные метры)	120
5.	Наличие объектов (в том числе благоустройства), расположенных на прилегающей территории с их описанием	-
6.	Описание характерных точек границ прилегающей территории (ориентиры для определения границ прилегающей территории по сторонам света и расстояния от объекта до границ прилегающей территории), координаты характерных точек границ (при их наличии)	Граница прилегающей территории по периметру проходит на расстоянии 3 м от стен торгового павильона ($L \approx 72$ м)

Графическая часть



Масштаб 1:400

Условные обозначения:

	отображается зелёным цветом - граница прилегающей территории
-	кадастровый номер земельного участка (объекта недвижимости), по отношению к которому устанавливается прилегающая территория (при наличии)
	отображается красным цветом - граница образованного земельного участка; в случае если земельный участок не образован, но имеется ограждение, то граница ограждения, а случае отсутствия ограждения – граница объекта (дома, нежилого здания, строения, сооружения, нестационарного объекта)
	отображается черным цветом – граница и форма объекта