

**АДМИНИСТРАЦИЯ МИРНИНСКОГО ГОРОДСКОГО ПОСЕЛЕНИЯ
ОРИЧЕВСКОГО РАЙОНА КИРОВСКОЙ ОБЛАСТИ**

ПОСТАНОВЛЕНИЕ

26.11.2019

№ 310

пгт Мирный

**Об утверждении границ прилегающих территорий
индивидуальных жилых домов в пгт Мирный**

В соответствии с законом Кировской области от 03.12.2018 № 197-ЗО «О порядке определения границ прилегающих территорий для целей благоустройства в Кировской области», Уставом муниципального образования Мирнинское городское поселение, Правилами благоустройства территории Мирнинского городского поселения Оричевского района Кировской области, утвержденными решением Мирнинской поселковой Думы от 19.10.2017 № 2/1 (с изменениями), администрация Мирнинского городского поселения ПОСТАНОВЛЯЕТ:

1. Утвердить границы прилегающих территорий индивидуальных жилых домов, расположенных в пгт Мирный Мирнинского городского поселения:

1.1. для дома № 1 по улице Спортивной в пгт Мирный Оричевского района Кировской области согласно приложению № 1;

1.2. для дома № 1А по улице Спортивной в пгт Мирный Оричевского района Кировской области согласно приложению № 2;

1.3. для дома № 2 по улице Спортивной в пгт Мирный Оричевского района Кировской области согласно приложению № 3;

1.4. для дома № 3 по улице Спортивной в пгт Мирный Оричевского района Кировской области согласно приложению № 4;

1.5. для дома № 5 по улице Спортивной в пгт Мирный Оричевского района Кировской области согласно приложению № 5;

1.6. для дома № 7 по улице Спортивной в пгт Мирный Оричевского

района Кировской области согласно приложению № 6;

1.7. для дома № 1 по улице Энергетиков в пгт Мирный Оричевского района Кировской области согласно приложению № 7;

1.8. для дома № 3 по улице Энергетиков в пгт Мирный Оричевского района Кировской области согласно приложению № 8;

1.9. для дома № 5 по улице Энергетиков в пгт Мирный Оричевского района Кировской области согласно приложению № 9;

1.10. для дома № 7 по улице Энергетиков в пгт Мирный Оричевского района Кировской области согласно приложению № 10;

1.11. для дома № 9 по улице Энергетиков в пгт Мирный Оричевского района Кировской области согласно приложению № 11;

1.12. для дома № 11 по улице Энергетиков в пгт Мирный Оричевского района Кировской области согласно приложению № 12.

2. Опубликовать настоящее постановление в Информационном бюллетене органов местного самоуправления Мирнинского городского поселения Оричевского района Кировской области и разместить на официальном сайте Мирнинского городского поселения.

3. Направить настоящее постановление собственникам жилых помещений.

Глава Мирнинского
городского поселения

И.Н. Смердова

ПОДГОТОВЛЕНО

Заместитель главы администрации

О.В. Мокерова

Разослать: прокуратура района, собственники жилых домов.

Приложение № 1

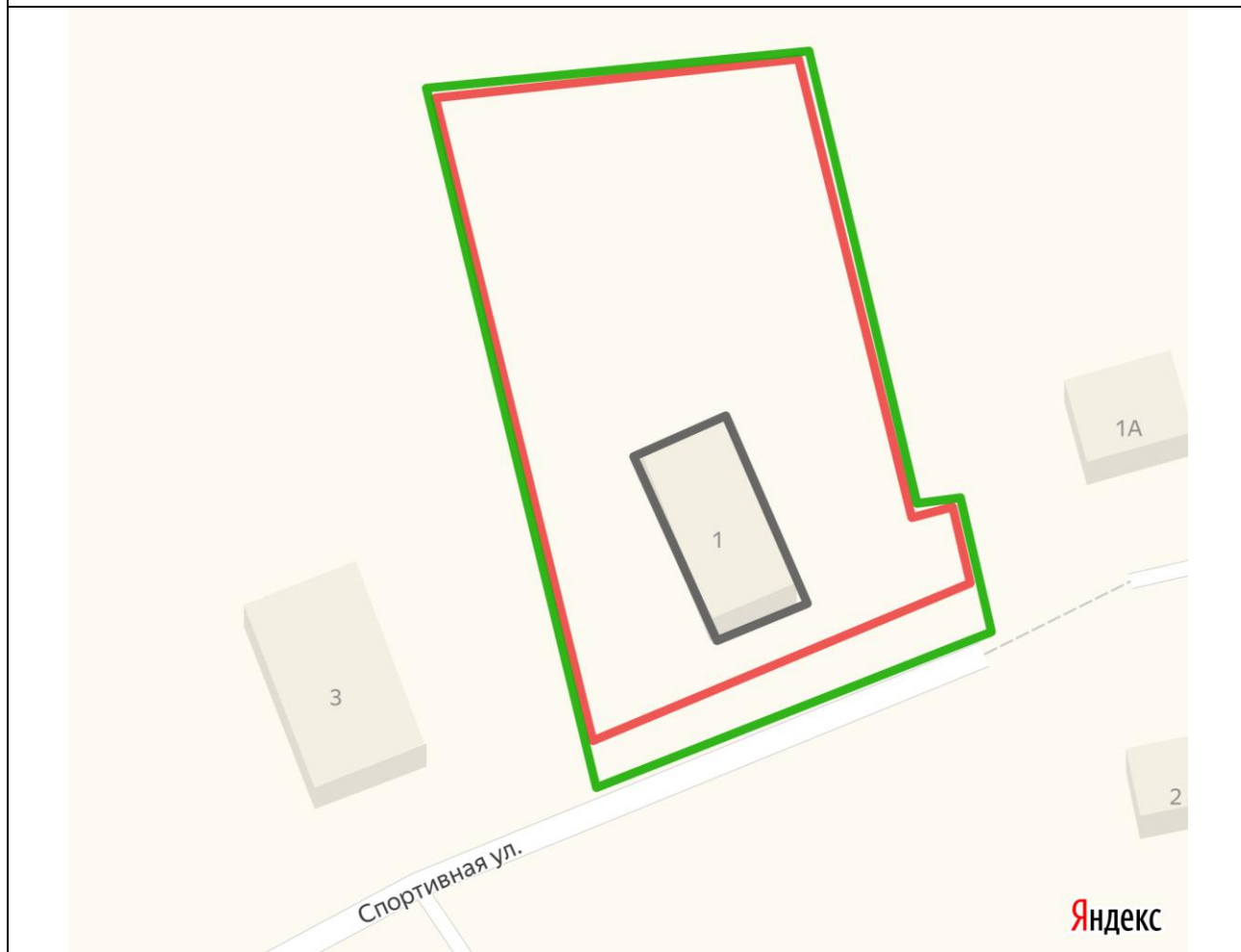
к постановлению
администрации Мирнинского
городского поселения
от 26.11.2019 № 310

СХЕМА

**границ прилегающей территории к зданию индивидуального
жилого дома № 1 по улице Спортивной в пгт Мирный Оричевского района
Кировской области**




1.	Местоположение прилегающей территории (адресные ориентиры)	612085 Кировская область Оричевский район пгт Мирный улица Спортивная дом № 1
2.	Кадастровый номер объекта, по отношению к которому устанавливается прилегающая территория (при наличии)	43:24:310305:209
3.	Сведения о собственнике и (или) ином законном владельце здания, строения, сооружения, земельного участка, а также уполномоченном лице	-
4.	Площадь прилегающей территории (квадратные метры)	220
5.	Наличие объектов (в том числе благоустройства), расположенных на прилегающей территории с их описанием	-
6.	Описание характерных точек границ прилегающей территории (ориентиры для определения границ прилегающей территории по сторонам света и расстояния от объекта до границ прилегающей территории), координаты характерных точек границ (при их наличии)	Южная граница прилегающей территории проходит вдоль дороги ул. Спортивной (L ≈ 37 м) С трех других сторон по периметру граница проходит по существующему забору (L ≈ 153 м)

Графическая часть



Масштаб 1:400

Условные обозначения:

	отображается зелёным цветом - граница прилегающей территории
43:24:310305:209	кадастровый номер земельного участка (объекта недвижимости), по отношению к которому устанавливается прилегающая территория (при наличии)
	отображается красным цветом - граница образованного земельного участка; в случае если земельный участок не образован, но имеется ограждение, то граница ограждения, а случае отсутствия ограждения – граница объекта (дома, нежилого здания, строения, сооружения, нестационарного объекта)
	отображается черным цветом – граница и форма объекта

Приложение № 2

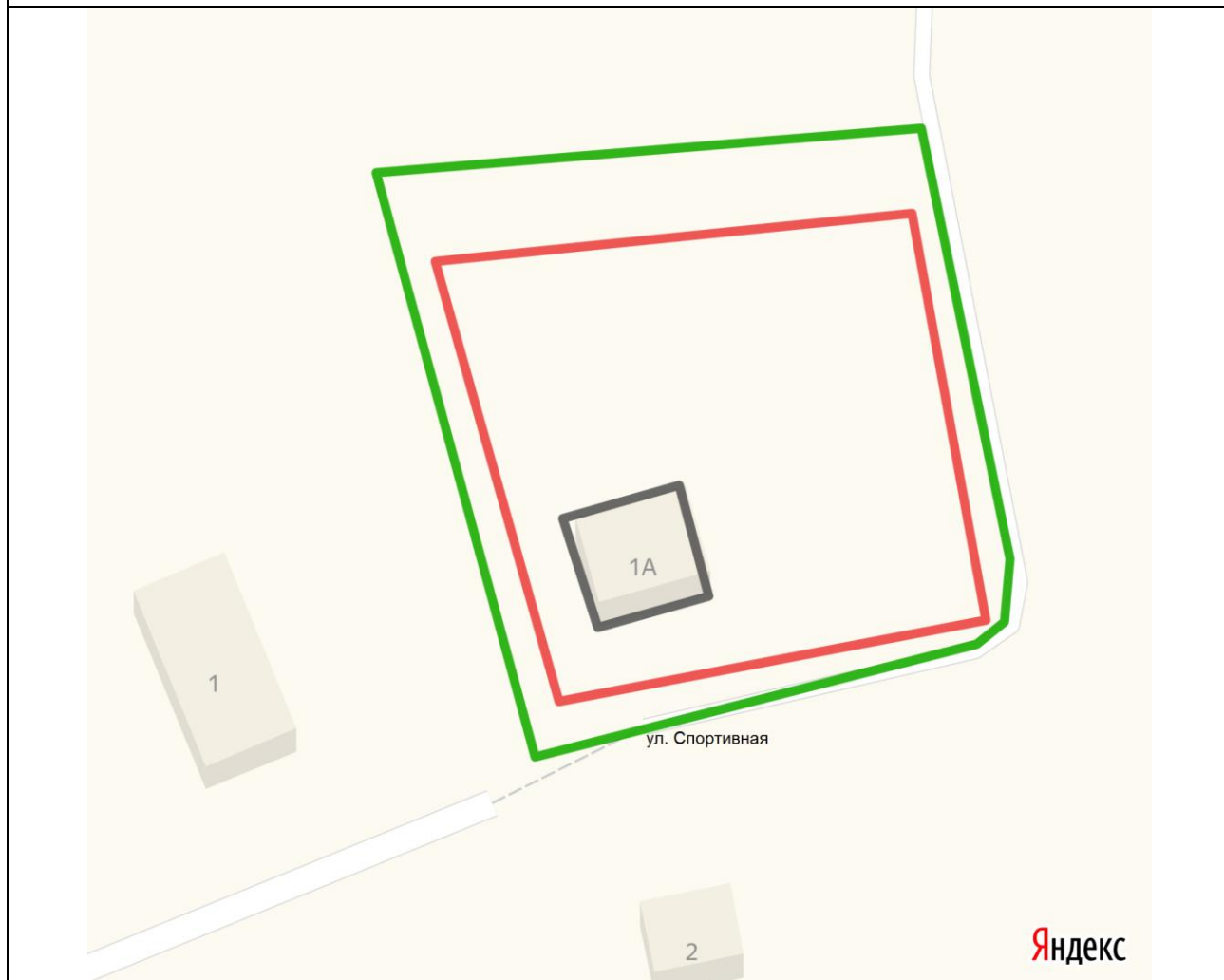
к постановлению
администрации Мирнинского
городского поселения
от 26.11.2019 № 310

СХЕМА

**границ прилегающей территории к зданию индивидуального
жилого дома № 1А по улице Спортивной в пгт Мирный Оричевского
района Кировской области**




1.	Местоположение прилегающей территории (адресные ориентиры)	612085 Кировская область Оричевский район пгт Мирный улица Спортивная дом № 1А
2.	Кадастровый номер объекта, по отношению к которому устанавливается прилегающая территория (при наличии)	43:24:310305:79
3.	Сведения о собственнике и (или) ином законном владельце здания, строения, сооружения, земельного участка, а также уполномоченном лице	
4.	Площадь прилегающей территории (квадратные метры)	560
5.	Наличие объектов (в том числе благоустройства), расположенных на прилегающей территории с их описанием	-
6.	Описание характерных точек границ прилегающей территории (ориентиры для определения границ прилегающей территории по сторонам света и расстояния от объекта до границ прилегающей территории), координаты характерных точек границ (при их наличии)	Западная граница прилегающей территории проходит на расстоянии 2 м от существующего забора ($L \approx 51$ м) Северная граница проходит на расстоянии 6 м от существующего забора ($L \approx 45$ м) Восточная и южная границы проходят вдоль дороги ул. Спортивной ($L \approx 83$ м)

Графическая часть



Масштаб 1:400

Условные обозначения:

	отображается зелёным цветом - граница прилегающей территории
43:24:310305:79	кадастровый номер земельного участка (объекта недвижимости), по отношению к которому устанавливается прилегающая территория (при наличии)
	отображается красным цветом - граница образованного земельного участка; в случае если земельный участок не образован, но имеется ограждение, то граница ограждения, а в случае отсутствия ограждения – граница объекта (дома, нежилого здания, строения, сооружения, нестационарного объекта)
	отображается черным цветом – граница и форма объекта

Приложение № 3

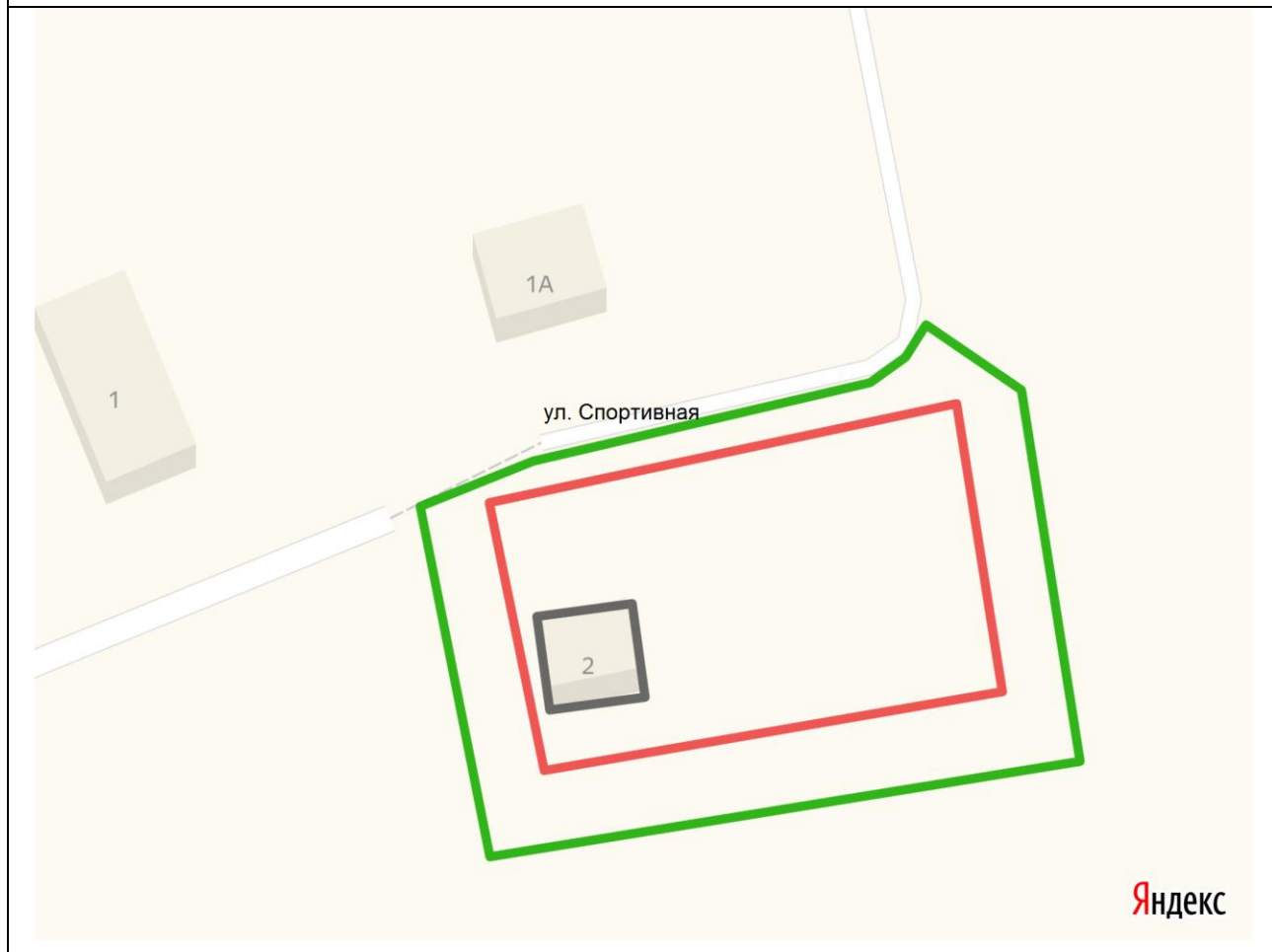
к постановлению
администрации Мирнинского
городского поселения
от 26.11.2019 № 310

СХЕМА

**границ прилегающей территории к зданию индивидуального
жилого дома № 2 по улице Спортивной в пгт Мирный Оричевского района
Кировской области**




1.	Местоположение прилегающей территории (адресные ориентиры)	612085 Кировская область Оричевский район пгт Мирный улица Спортивная дом № 2
2.	Кадастровый номер объекта, по отношению к которому устанавливается прилегающая территория (при наличии)	43:24:310304:439
3.	Сведения о собственнике и (или) ином законном владельце здания, строения, сооружения, земельного участка, а также уполномоченном лице	-
4.	Площадь прилегающей территории (квадратные метры)	740
5.	Наличие объектов (в том числе благоустройства), расположенных на прилегающей территории с их описанием	-
6.	Описание характерных точек границ прилегающей территории (ориентиры для определения границ прилегающей территории по сторонам света и расстояния от объекта до границ прилегающей территории), координаты характерных точек границ (при их наличии)	Северная граница прилегающей территории проходит вдоль дороги ул. Спортивной (L ≈ 50 м) С трех других сторон по периметру граница проходит на расстоянии 6 м от границ сформированного земельного участка (L ≈ 120 м)

Графическая часть



Масштаб 1:400

Условные обозначения:

	отображается зелёным цветом - граница прилегающей территории
43:24:310304:439	кадастровый номер земельного участка (объекта недвижимости), по отношению к которому устанавливается прилегающая территория (при наличии)
	отображается красным цветом - граница образованного земельного участка; в случае если земельный участок не образован, но имеется ограждение, то граница ограждения, а случае отсутствия ограждения – граница объекта (дома, нежилого здания, строения, сооружения, нестационарного объекта)
	отображается черным цветом – граница и форма объекта

Приложение № 4

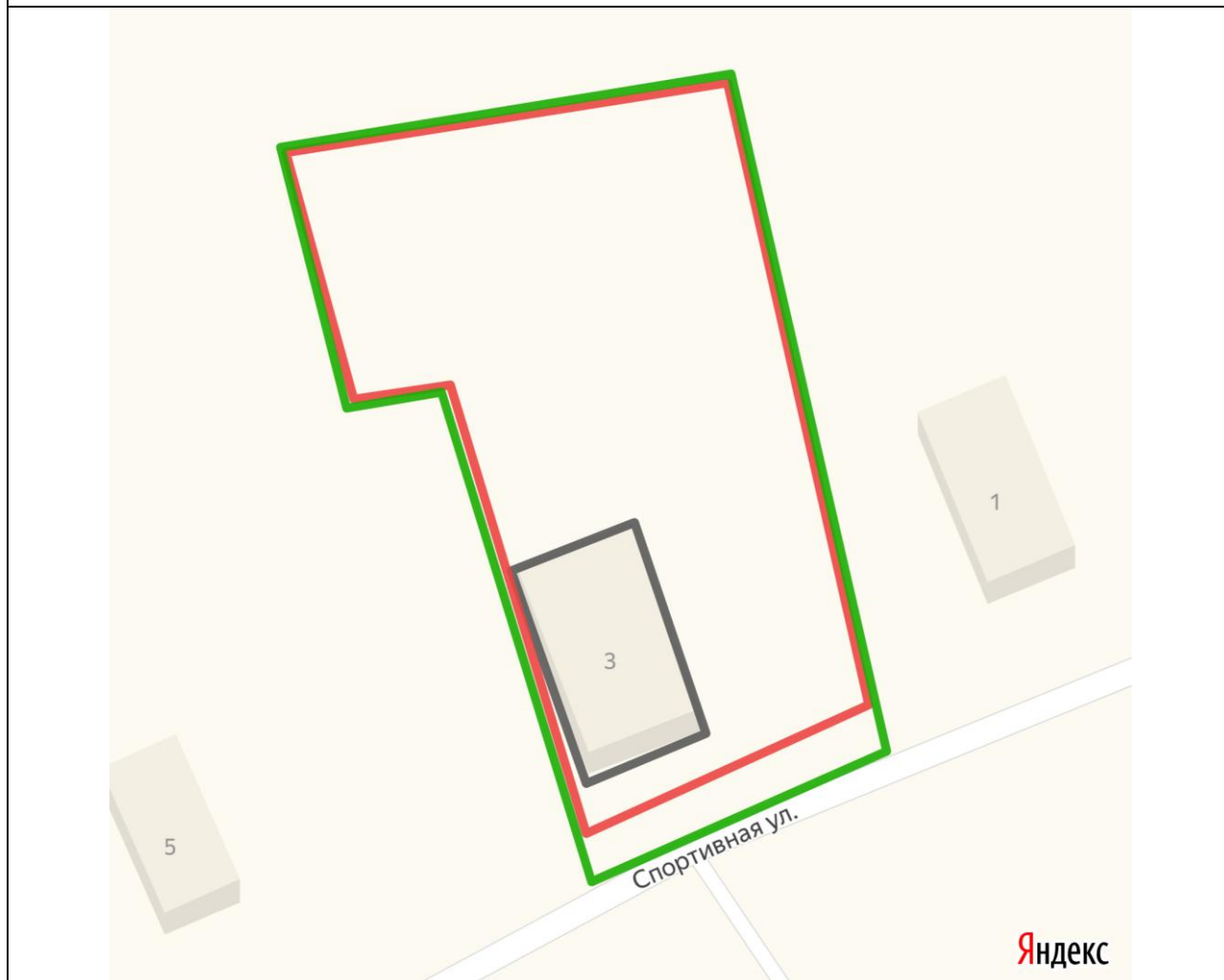
к постановлению
администрации Мирнинского
городского поселения
от 26.11.2019 № 310

СХЕМА

**границ прилегающей территории к зданию индивидуального
жилого дома № 3 по улице Спортивной в пгт Мирный Оричевского района
Кировской области**




1.	Местоположение прилегающей территории (адресные ориентиры)	612085 Кировская область Оричевский район пгт Мирный улица Спортивная дом № 3
2.	Кадастровый номер объекта, по отношению к которому устанавливается прилегающая территория (при наличии)	43:24:310305:201
3.	Сведения о собственнике и (или) ином законном владельце здания, строения, сооружения, земельного участка, а также уполномоченном лице	-
4.	Площадь прилегающей территории (квадратные метры)	90
5.	Наличие объектов (в том числе благоустройства), расположенных на прилегающей территории с их описанием	
6.	Описание характерных точек границ прилегающей территории (ориентиры для определения границ прилегающей территории по сторонам света и расстояния от объекта до границ прилегающей территории), координаты характерных точек границ (при их наличии)	Южная граница прилегающей территории проходит вдоль дороги ул. Спортивной (L ≈ 27 м) С трех других сторон по периметру граница проходит по существующему забору (L ≈ 177 м)

Графическая часть



Масштаб 1:400

Условные обозначения:

	отображается зелёным цветом - граница прилегающей территории
43:24:310305:201	кадастровый номер земельного участка (объекта недвижимости), по отношению к которому устанавливается прилегающая территория (при наличии)
	отображается красным цветом - граница образованного земельного участка; в случае если земельный участок не образован, но имеется ограждение, то граница ограждения, а случае отсутствия ограждения – граница объекта (дома, нежилого здания, строения, сооружения, нестационарного объекта)
	отображается черным цветом – граница и форма объекта

Приложение № 5

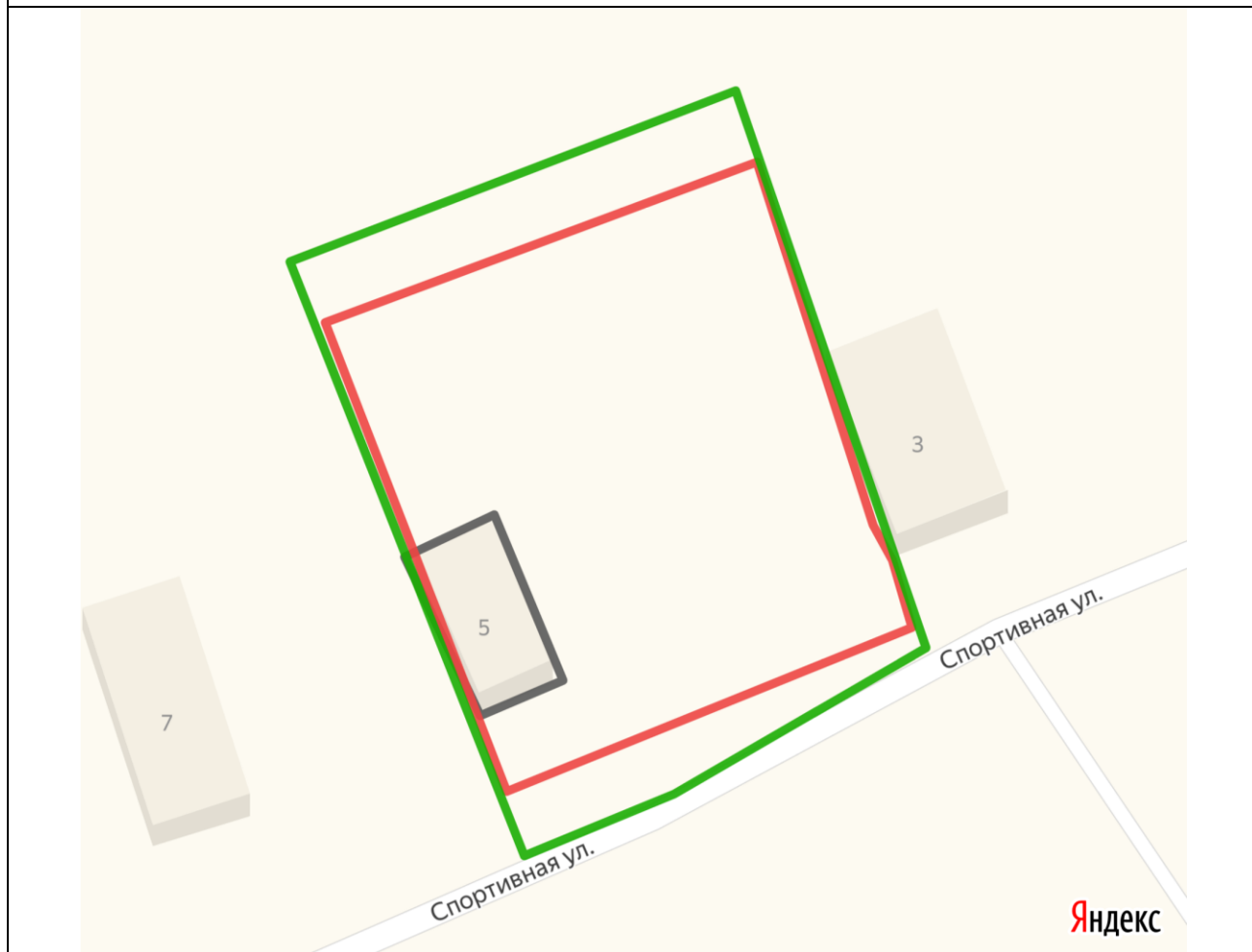
к постановлению
 администрации Мирнинского
 городского поселения
 от 26.11.2019 № 310

СХЕМА

**границ прилегающей территории к зданию индивидуального
 жилого дома № 5 по улице Спортивной в пгт Мирный Оричевского района
 Кировской области**




1.	Местоположение прилегающей территории (адресные ориентиры)	612085 Кировская область Оричевский район пгт Мирный улица Спортивная дом № 5
2.	Кадастровый номер объекта, по отношению к которому устанавливается прилегающая территория (при наличии)	43:24:310305:71
3.	Сведения о собственнике и (или) ином законном владельце здания, строения, сооружения, земельного участка, а также уполномоченном лице	-
4.	Площадь прилегающей территории (квадратные метры)	420
5.	Наличие объектов (в том числе благоустройства), расположенных на прилегающей территории с их описанием	
6.	Описание характерных точек границ прилегающей территории (ориентиры для определения границ прилегающей территории по сторонам света и расстояния от объекта до границ прилегающей территории), координаты характерных точек границ (при их наличии)	Северная граница прилегающей территории проходит на расстоянии 6 м от существующего забора ($L \approx 42$ м) Восточная граница проходит по существующему забору между домами № 5 и № 3 по ул. Спортивной ($L \approx 51$ м) Южная граница проходит вдоль дороги ул. Спортивной ($L \approx 40$ м) Западная граница проходит по существующему забору между домами № 5 и № 7 по ул. Спортивной ($L \approx 56$ м)

Графическая часть



Масштаб 1:400

Условные обозначения:

	отображается зелёным цветом - граница прилегающей территории
43:24:310305:71	кадастровый номер земельного участка (объекта недвижимости), по отношению к которому устанавливается прилегающая территория (при наличии)
	отображается красным цветом - граница образованного земельного участка; в случае если земельный участок не образован, но имеется ограждение, то граница ограждения, а случае отсутствия ограждения – граница объекта (дома, нежилого здания, строения, сооружения, нестационарного объекта)
	отображается черным цветом – граница и форма объекта

Приложение № 6

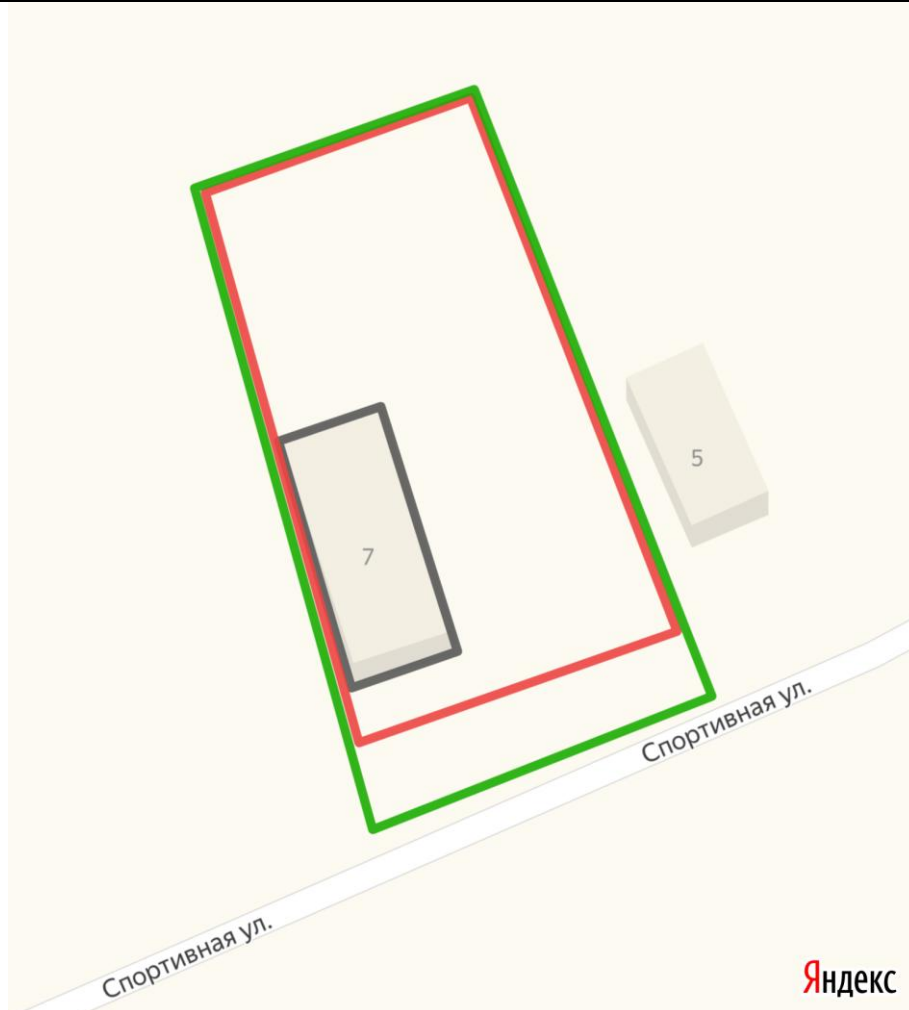
к постановлению
администрации Мирнинского
городского поселения
от 26.11.2019 № 310

СХЕМА

**границ прилегающей территории к зданию индивидуального
жилого дома № 7 по улице Спортивной в пгт Мирный Оричевского района
Кировской области**




1.	Местоположение прилегающей территории (адресные ориентиры)	612085 Кировская область Оричевский район пгт Мирный улица Спортивная дом № 7
2.	Кадастровый номер объекта, по отношению к которому устанавливается прилегающая территория (при наличии)	43:24:310305:200
3.	Сведения о собственнике и (или) ином законном владельце здания, строения, сооружения, земельного участка, а также уполномоченном лице	-
4.	Площадь прилегающей территории (квадратные метры)	180
5.	Наличие объектов (в том числе благоустройства), расположенных на прилегающей территории с их описанием	-
6.	Описание характерных точек границ прилегающей территории (ориентиры для определения границ прилегающей территории по сторонам света и расстояния от объекта до границ прилегающей территории), координаты характерных точек границ (при их наличии)	Южная граница прилегающей территории проходит вдоль дороги ул. Спортивной (L ≈ 30 м) С трех других сторон по периметру граница проходит по существующему забору (L ≈ 137 м)

Графическая часть



Масштаб 1:400

Условные обозначения:

	отображается зелёным цветом - граница прилегающей территории
43:24:310305:200	кадастровый номер земельного участка (объекта недвижимости), по отношению к которому устанавливается прилегающая территория (при наличии)
	отображается красным цветом - граница образованного земельного участка; в случае если земельный участок не образован, но имеется ограждение, то граница ограждения, а случае отсутствия ограждения – граница объекта (дома, нежилого здания, строения, сооружения, нестационарного объекта)
	отображается черным цветом – граница и форма объекта

Приложение № 7

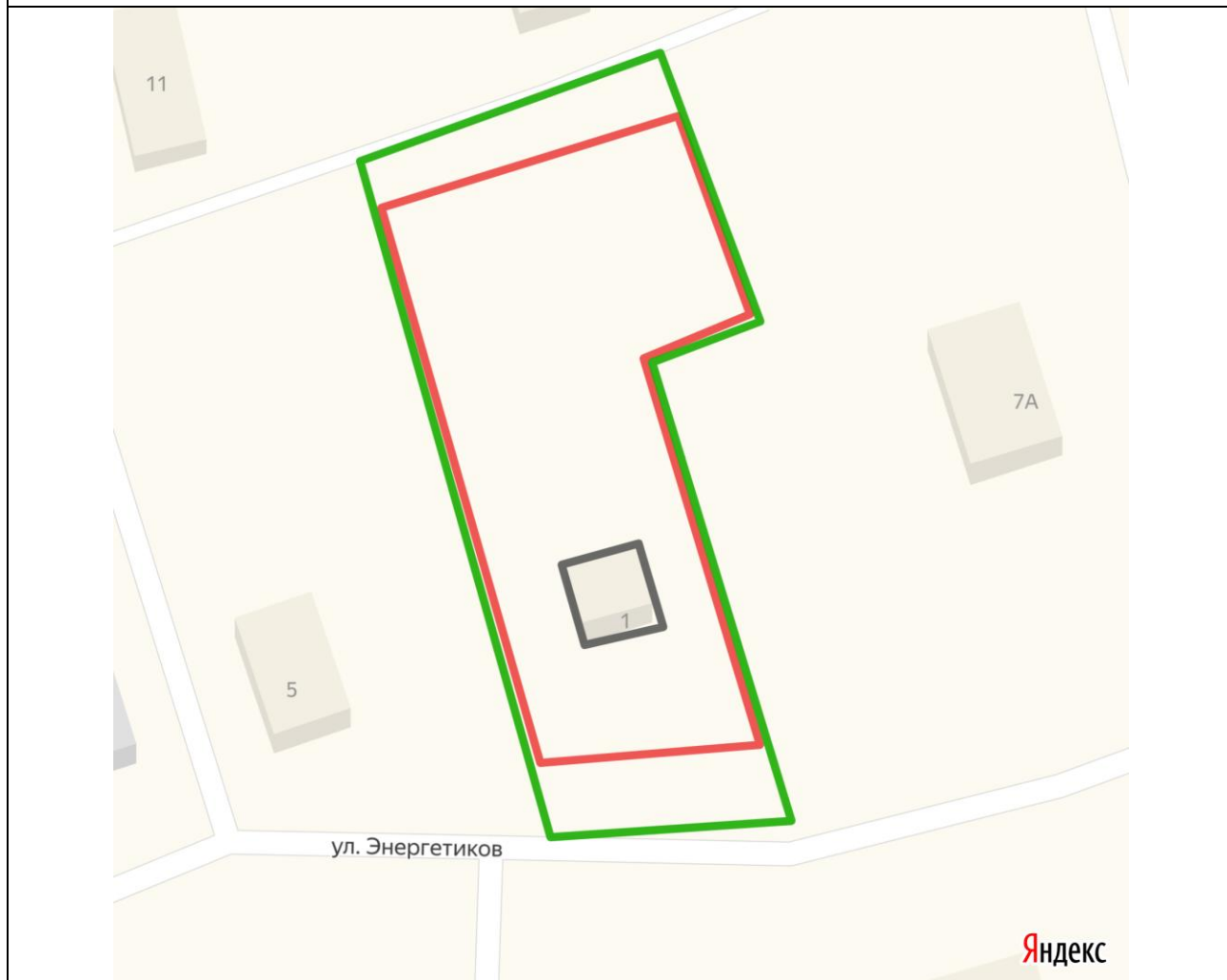
к постановлению
 администрации Мирнинского
 городского поселения
 от 26.11.2019 № 310

СХЕМА

**границ прилегающей территории к зданию индивидуального
 жилого дома № 1 по улице Энергетиков в пгт Мирный Орчевского
 района Кировской области**




1.	Местоположение прилегающей территории (адресные ориентиры)	612085 Кировская область Орчевский район пгт Мирный улица Энергетиков дом № 1
2.	Кадастровый номер объекта, по отношению к которому устанавливается прилегающая территория (при наличии)	43:24:310301:14
3.	Сведения о собственнике и (или) ином законном владельце здания, строения, сооружения, земельного участка, а также уполномоченном лице	-
4.	Площадь прилегающей территории (квадратные метры)	470
5.	Наличие объектов (в том числе благоустройства), расположенных на прилегающей территории с их описанием	-
6.	Описание характерных точек границ прилегающей территории (ориентиры для определения границ прилегающей территории по сторонам света и расстояния от объекта до границ прилегающей территории), координаты характерных точек границ (при их наличии)	Южная граница прилегающей территории проходит вдоль дороги ул. Энергетиков (L ≈ 22 м) Западная граница проходит по существующему забору (L ≈ 66 м) Северная граница проходит вдоль проезда между домами № 1 по ул. Энергетиков и № 10 по ул. Советской Армии (L ≈ 30 м) Восточная граница проходит по существующему забору между домами № 1 по ул. Энергетиков и № 7А по ул. Советской Армии (L ≈ 83 м)

Графическая часть



Масштаб 1:400

Условные обозначения:

	отображается зелёным цветом - граница прилегающей территории
43:24:310301:14	кадастровый номер земельного участка (объекта недвижимости), по отношению к которому устанавливается прилегающая территория (при наличии)
	отображается красным цветом - граница образованного земельного участка; в случае если земельный участок не образован, но имеется ограждение, то граница ограждения, а случае отсутствия ограждения – граница объекта (дома, нежилого здания, строения, сооружения, нестационарного объекта)
	отображается черным цветом – граница и форма объекта

Приложение № 8

к постановлению
администрации Мирнинского
городского поселения
от 26.11.2019 № 310

СХЕМА

**границ прилегающей территории к зданию индивидуального
жилого дома № 3 по улице Энергетиков в пгт Мирный Орчевского
района Кировской области**




1.	Местоположение прилегающей территории (адресные ориентиры)	612085 Кировская область Орчевский район пгт Мирный улица Энергетиков дом № 3
2.	Кадастровый номер объекта, по отношению к которому устанавливается прилегающая территория (при наличии)	43:24:310301:117
3.	Сведения о собственнике и (или) ином законном владельце здания, строения, сооружения, земельного участка, а также уполномоченном лице	-
4.	Площадь прилегающей территории (квадратные метры)	40
5.	Наличие объектов (в том числе благоустройства), расположенных на прилегающей территории с их описанием	-
6.	Описание характерных точек границ прилегающей территории (ориентиры для определения границ прилегающей территории по сторонам света и расстояния от объекта до границ прилегающей территории), координаты характерных точек границ (при их наличии)	Южная граница прилегающей территории проходит вдоль дороги ул. Энергетиков (L ≈ 13 м) С трех других сторон по периметру граница проходит по существующему забору (L ≈ 80 м)

Графическая часть



Масштаб 1:400

Условные обозначения:

	отображается зелёным цветом - граница прилегающей территории
43:24:310301:117	кадастровый номер земельного участка (объекта недвижимости), по отношению к которому устанавливается прилегающая территория (при наличии)
	отображается красным цветом - граница образованного земельного участка; в случае если земельный участок не образован, но имеется ограждение, то граница ограждения, а случае отсутствия ограждения – граница объекта (дома, нежилого здания, строения, сооружения, нестационарного объекта)
	отображается черным цветом – граница и форма объекта

Приложение № 9

к постановлению
 администрации Мирнинского
 городского поселения
 от 26.11.2019 № 310

СХЕМА

**границ прилегающей территории к зданию индивидуального
 жилого дома № 5 по улице Энергетиков в пгт Мирный Орчевского
 района Кировской области**




1.	Местоположение прилегающей территории (адресные ориентиры)	612085 Кировская область Орчевский район пгт Мирный улица Энергетиков дом № 5
2.	Кадастровый номер объекта, по отношению к которому устанавливается прилегающая территория (при наличии)	43:24:310301:126
3.	Сведения о собственнике и (или) ином законном владельце здания, строения, сооружения, земельного участка, а также уполномоченном лице	-
4.	Площадь прилегающей территории (квадратные метры)	390
5.	Наличие объектов (в том числе благоустройства), расположенных на прилегающей территории с их описанием	-
6.	Описание характерных точек границ прилегающей территории (ориентиры для определения границ прилегающей территории по сторонам света и расстояния от объекта до границ прилегающей территории), координаты характерных точек границ (при их наличии)	Южная граница прилегающей территории проходит вдоль дороги ул. Энергетиков (L ≈ 38 м) Западная граница проходит вдоль дороги ул. Советской Армии (L ≈ 56 м) Северная граница проходит вдоль проезда между домами № 5 по ул. Энергетиков и № 11 по ул. Советской Армии (L ≈ 31 м) Восточная граница проходит по существующему забору (L ≈ 69 м)

Графическая часть



Масштаб 1:400

Условные обозначения:

	отображается зелёным цветом - граница прилегающей территории
43:24:310301:126	кадастровый номер земельного участка (объекта недвижимости), по отношению к которому устанавливается прилегающая территория (при наличии)
	отображается красным цветом - граница образованного земельного участка; в случае если земельный участок не образован, но имеется ограждение, то граница ограждения, а случае отсутствия ограждения – граница объекта (дома, нежилого здания, строения, сооружения, нестационарного объекта)
	отображается черным цветом – граница и форма объекта

Приложение № 10

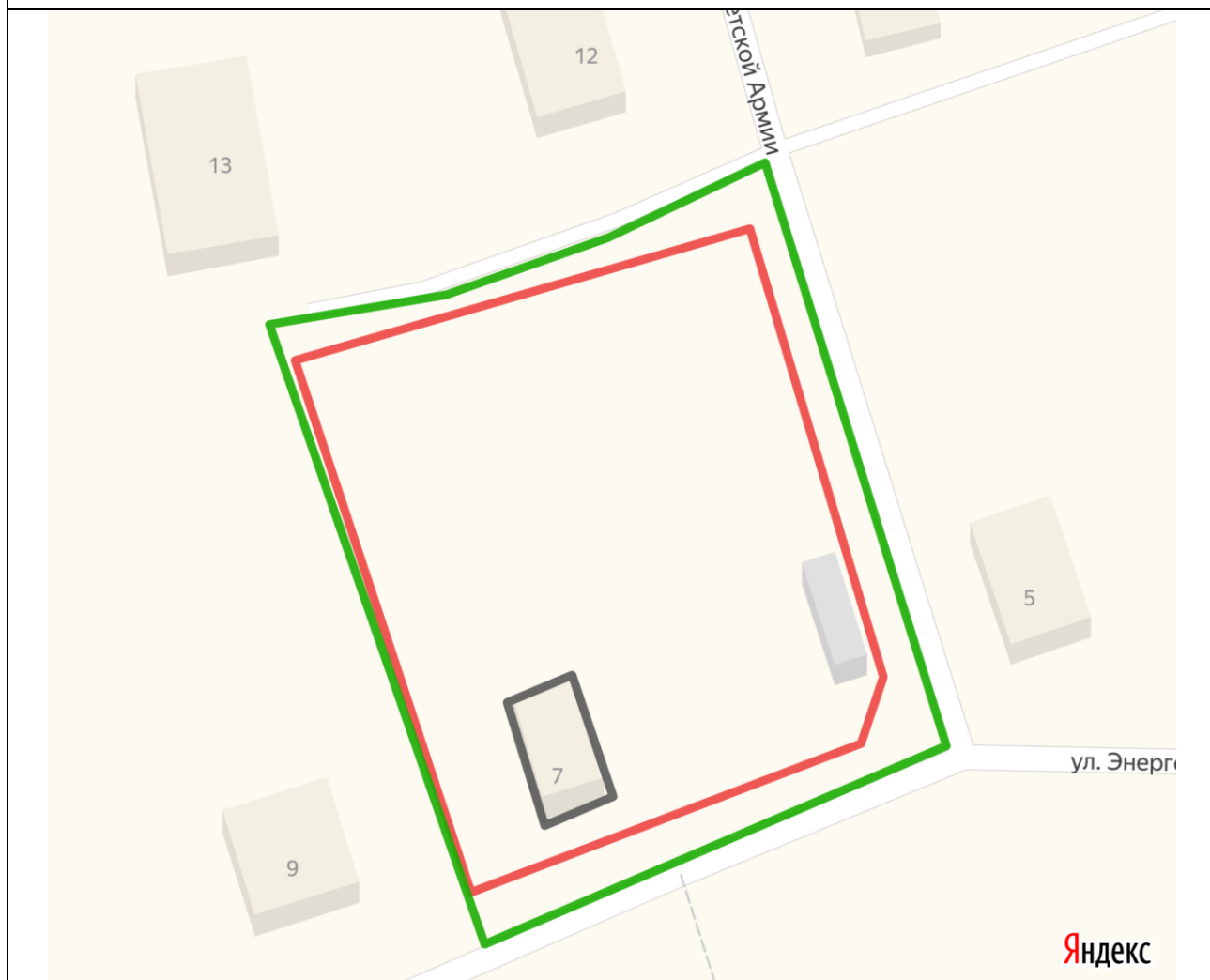
к постановлению
 администрации Мирнинского
 городского поселения
 от 26.11.2019 № 310

СХЕМА

**границ прилегающей территории к зданию индивидуального
 жилого дома № 7 по улице Энергетиков в пгт Мирный Орчевского
 района Кировской области**




1.	Местоположение прилегающей территории (адресные ориентиры)	612085 Кировская область Орчевский район пгт Мирный улица Энергетиков дом № 7
2.	Кадастровый номер объекта, по отношению к которому устанавливается прилегающая территория (при наличии)	43:24:310301:279
3.	Сведения о собственнике и (или) ином законном владельце здания, строения, сооружения, земельного участка, а также уполномоченном лице	-
4.	Площадь прилегающей территории (квадратные метры)	480
5.	Наличие объектов (в том числе благоустройства), расположенных на прилегающей территории с их описанием	-
6.	Описание характерных точек границ прилегающей территории (ориентиры для определения границ прилегающей территории по сторонам света и расстояния от объекта до границ прилегающей территории), координаты характерных точек границ (при их наличии)	Южная граница прилегающей территории проходит вдоль дороги ул. Энергетиков (L ≈ 46 м) Западная граница проходит по существующему забору между домами № 7 и № 9 по ул. Энергетиков (L ≈ 59 м) Северная граница проходит вдоль проезда между домами № 7 по ул. Энергетиков и № 12 по ул. Советской Армии (L ≈ 48 м) Восточная граница проходит вдоль дороги ул. Советской Армии (L ≈ 55 м)

Графическая часть



Масштаб 1:400

Условные обозначения:

	отображается зелёным цветом - граница прилегающей территории
43:24:310301:279	кадастровый номер земельного участка (объекта недвижимости), по отношению к которому устанавливается прилегающая территория (при наличии)
	отображается красным цветом - граница образованного земельного участка; в случае если земельный участок не образован, но имеется ограждение, то граница ограждения, а в случае отсутствия ограждения – граница объекта (дома, нежилого здания, строения, сооружения, нестационарного объекта)
	отображается черным цветом – граница и форма объекта

Приложение № 11

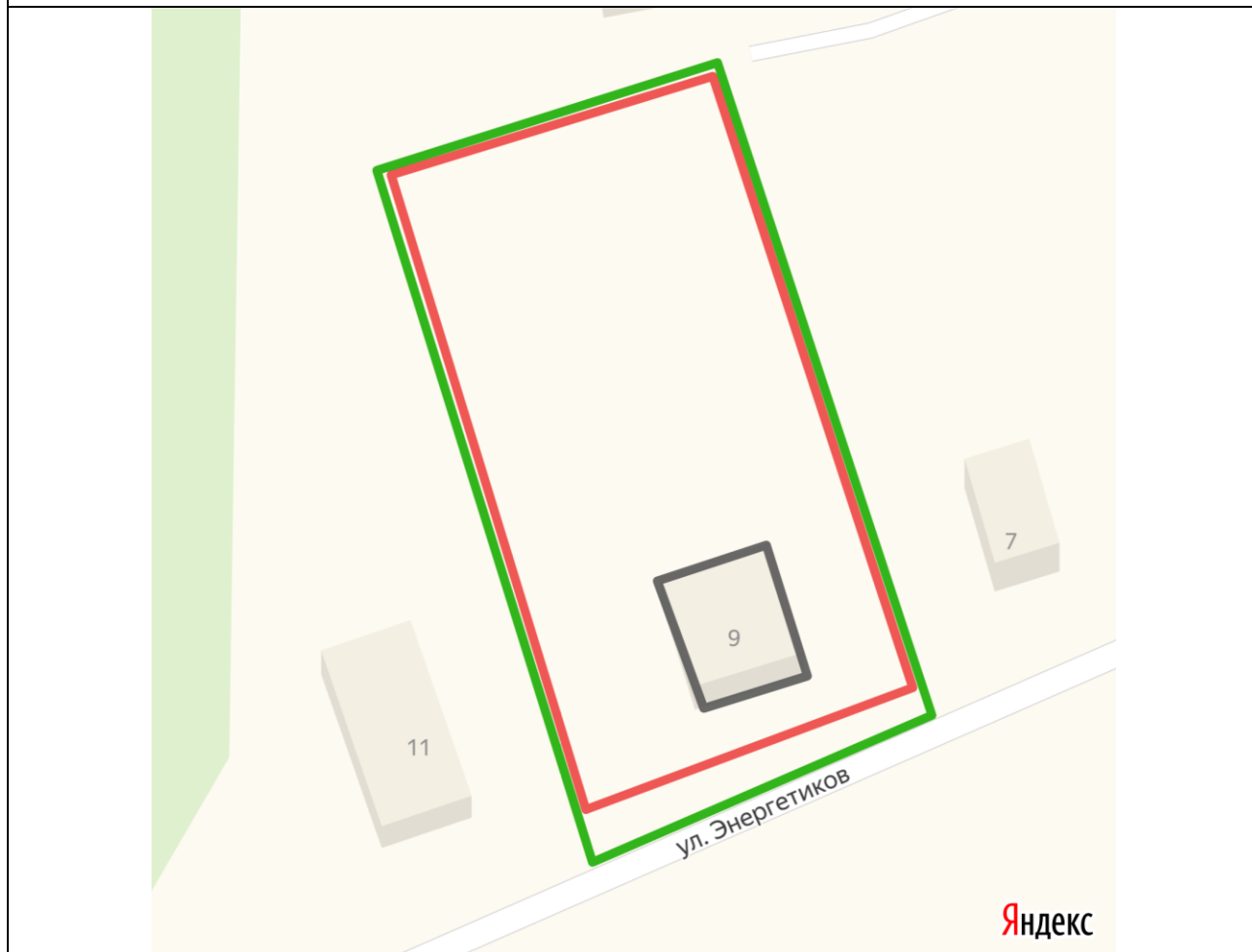
к постановлению
администрации Мирнинского
городского поселения
от 26.11.2019 № 310

СХЕМА

**границ прилегающей территории к зданию индивидуального
жилого дома № 9 по улице Энергетиков в пгт Мирный Орчевского
района Кировской области**




1.	Местоположение прилегающей территории (адресные ориентиры)	612085 Кировская область Орчевский район пгт Мирный улица Энергетиков дом № 9
2.	Кадастровый номер объекта, по отношению к которому устанавливается прилегающая территория (при наличии)	43:24:310301:18
3.	Сведения о собственнике и (или) ином законном владельце здания, строения, сооружения, земельного участка, а также уполномоченном лице	-
4.	Площадь прилегающей территории (квадратные метры)	80
5.	Наличие объектов (в том числе благоустройства), расположенных на прилегающей территории с их описанием	-
6.	Описание характерных точек границ прилегающей территории (ориентиры для определения границ прилегающей территории по сторонам света и расстояния от объекта до границ прилегающей территории), координаты характерных точек границ (при их наличии)	Южная граница прилегающей территории проходит вдоль дороги ул. Энергетиков (L ≈ 36 м) С трех других сторон по периметру граница проходит по существующему забору (L ≈ 153 м)

Графическая часть



Масштаб 1:400

Условные обозначения:

	отображается зелёным цветом - граница прилегающей территории
43:24:310301:18	кадастровый номер земельного участка (объекта недвижимости), по отношению к которому устанавливается прилегающая территория (при наличии)
	отображается красным цветом - граница образованного земельного участка; в случае если земельный участок не образован, но имеется ограждение, то граница ограждения, а случае отсутствия ограждения – граница объекта (дома, нежилого здания, строения, сооружения, нестационарного объекта)
	отображается черным цветом – граница и форма объекта

Приложение № 12

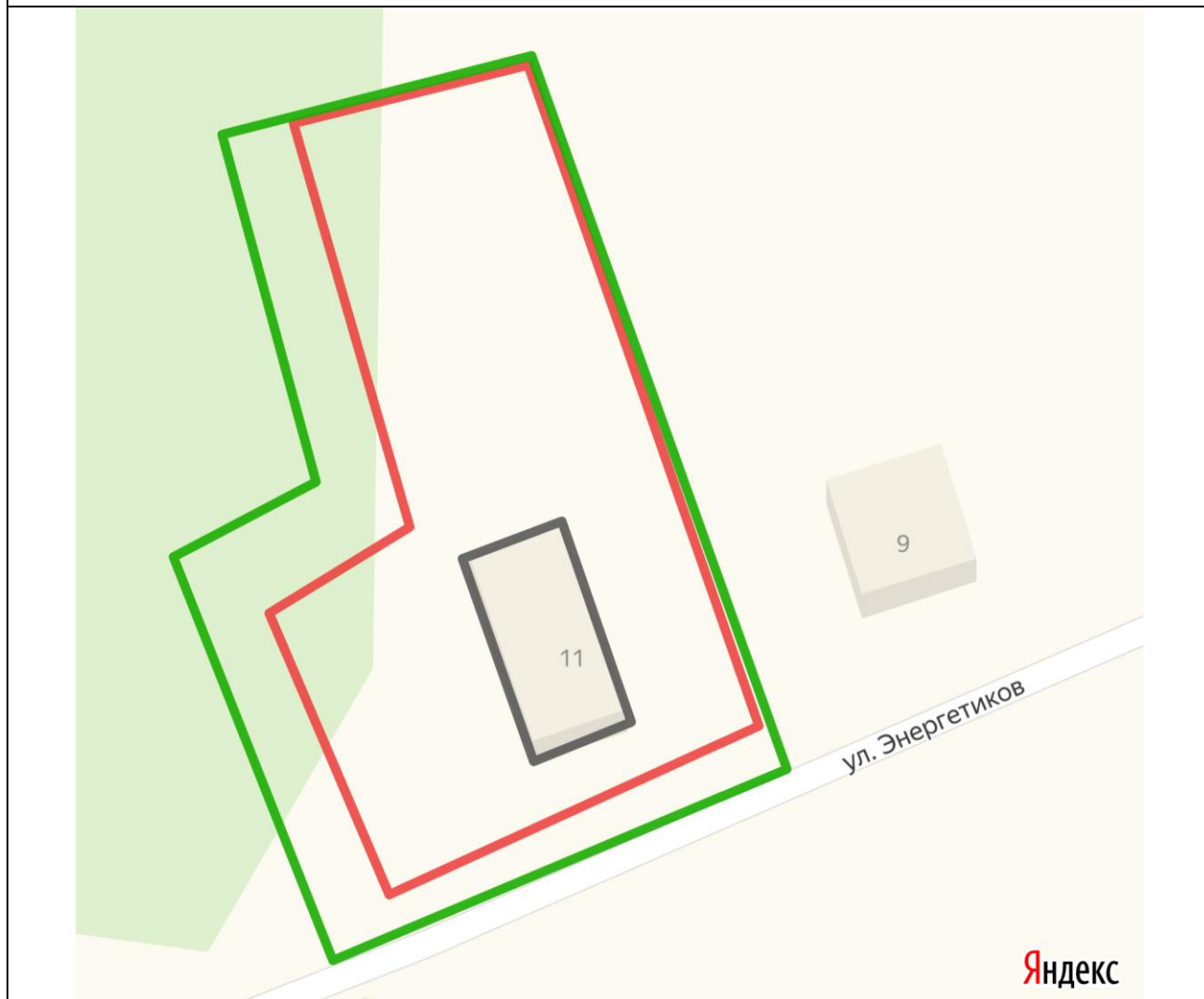
к постановлению
 администрации Мирнинского
 городского поселения
 от 26.11.2019 № 310

СХЕМА

**границ прилегающей территории к зданию индивидуального
 жилого дома № 11 по улице Энергетиков в пгт Мирный Орчевского
 района Кировской области**




1.	Местоположение прилегающей территории (адресные ориентиры)	612085 Кировская область Орчевский район пгт Мирный улица Энергетиков дом № 11
2.	Кадастровый номер объекта, по отношению к которому устанавливается прилегающая территория (при наличии)	43:24:310301:118
3.	Сведения о собственнике и (или) ином законном владельце здания, строения, сооружения, земельного участка, а также уполномоченном лице	-
4.	Площадь прилегающей территории (квадратные метры)	890
5.	Наличие объектов (в том числе благоустройства), расположенных на прилегающей территории с их описанием	-
6.	Описание характерных точек границ прилегающей территории (ориентиры для определения границ прилегающей территории по сторонам света и расстояния от объекта до границ прилегающей территории), координаты характерных точек границ (при их наличии)	Южная граница прилегающей территории проходит вдоль дороги ул. Энергетиков (L ≈ 40 м) Западная граница проходит на расстоянии 6 м от существующего забора (L ≈ 79 м) Северная граница проходит по существующему забору (L ≈ 26 м) Восточная граница проходит по существующему забору между домами № 11 и № 9 по ул. Энергетиков (L ≈ 63 м)

Графическая часть



Масштаб 1:400

Условные обозначения:

	отображается зелёным цветом - граница прилегающей территории
43:24:310301:118	кадастровый номер земельного участка (объекта недвижимости), по отношению к которому устанавливается прилегающая территория (при наличии)
	отображается красным цветом - граница образованного земельного участка; в случае если земельный участок не образован, но имеется ограждение, то граница ограждения, а случае отсутствия ограждения – граница объекта (дома, нежилого здания, строения, сооружения, нестационарного объекта)
	отображается черным цветом – граница и форма объекта

