

**АДМИНИСТРАЦИЯ МИРНИНСКОГО ГОРОДСКОГО ПОСЕЛЕНИЯ
ОРИЧЕВСКОГО РАЙОНА КИРОВСКОЙ ОБЛАСТИ**

ПОСТАНОВЛЕНИЕ

28.11.2019

№ 313

пгт Мирный

**Об утверждении границ прилегающих территорий
индивидуальных жилых домов в пгт Мирный**

В соответствии с законом Кировской области от 03.12.2018 № 197-ЗО «О порядке определения границ прилегающих территорий для целей благоустройства в Кировской области», Уставом муниципального образования Мирнинское городское поселение, Правилами благоустройства территории Мирнинского городского поселения Оричевского района Кировской области, утвержденными решением Мирнинской поселковой Думы от 19.10.2017 № 2/1 (с изменениями), администрация Мирнинского городского поселения ПОСТАНОВЛЯЕТ:

1. Утвердить границы прилегающих территорий индивидуальных жилых домов, расположенных в пгт Мирный Мирнинского городского поселения:

1.1. для дома № 1 по улице Труда в пгт Мирный Оричевского района Кировской области согласно приложению № 1;

1.2. для дома № 2 по улице Труда в пгт Мирный Оричевского района Кировской области согласно приложению № 2;

1.3. для дома № 2А по улице Труда в пгт Мирный Оричевского района Кировской области согласно приложению № 3;

1.4. для дома № 3 по улице Труда в пгт Мирный Оричевского района Кировской области согласно приложению № 4;

1.5. для дома № 4 по улице Труда в пгт Мирный Оричевского района

Кировской области согласно приложению № 5;

1.6. для дома № 5 по улице Труда в пгт Мирный Оричевского района Кировской области согласно приложению № 6;

1.7. для дома № 6 по улице Труда в пгт Мирный Оричевского района Кировской области согласно приложению № 7;

1.8. для дома № 8 по улице Труда в пгт Мирный Оричевского района Кировской области согласно приложению № 8;

1.9. для дома № 9 по улице Труда в пгт Мирный Оричевского района Кировской области согласно приложению № 9;

1.10. для дома № 10 по улице Труда в пгт Мирный Оричевского района Кировской области согласно приложению № 10;

1.11. для дома № 12 по улице Труда в пгт Мирный Оричевского района Кировской области согласно приложению № 11;

1.12. для дома № 13 по улице Труда в пгт Мирный Оричевского района Кировской области согласно приложению № 12;

1.13. для дома № 14 по улице Труда в пгт Мирный Оричевского района Кировской области согласно приложению № 13;

1.14. для дома № 15 по улице Труда в пгт Мирный Оричевского района Кировской области согласно приложению № 14;

1.15. для дома № 16 по улице Труда в пгт Мирный Оричевского района Кировской области согласно приложению № 15;

1.16. для дома № 17 по улице Труда в пгт Мирный Оричевского района Кировской области согласно приложению № 16;

1.17. для дома № 18 по улице Труда в пгт Мирный Оричевского района Кировской области согласно приложению № 17;

1.18. для дома № 19 по улице Труда в пгт Мирный Оричевского района Кировской области согласно приложению № 18;

1.19. для дома № 20 по улице Труда в пгт Мирный Оричевского района Кировской области согласно приложению № 19;

1.20. для дома № 21 по улице Труда в пгт Мирный Оричевского района Кировской области согласно приложению № 20;

1.21. для дома № 22 по улице Труда в пгт Мирный Оричевского района Кировской области согласно приложению № 21;

1.22. для дома № 23 по улице Труда в пгт Мирный Оричевского района Кировской области согласно приложению № 22;

1.23. для дома № 24 по улице Труда в пгт Мирный Оричевского района Кировской области согласно приложению № 23;

1.24. для дома № 25 по улице Труда в пгт Мирный Оричевского района Кировской области согласно приложению № 24;

1.25. для дома № 26 по улице Труда в пгт Мирный Оричевского района Кировской области согласно приложению № 25.

2. Опубликовать настоящее постановление в Информационном бюллетене органов местного самоуправления Мирнинского городского поселения Оричевского района Кировской области и разместить на официальном сайте Мирнинского городского поселения.

3. Направить настоящее постановление собственникам жилых помещений.

Глава Мирнинского
городского поселения

И.Н. Смердова

ПОДГОТОВЛЕНО

Заместитель главы администрации

О.В. Мокерова

Разослать: прокуратура района, собственники жилых домов.

Приложение № 1

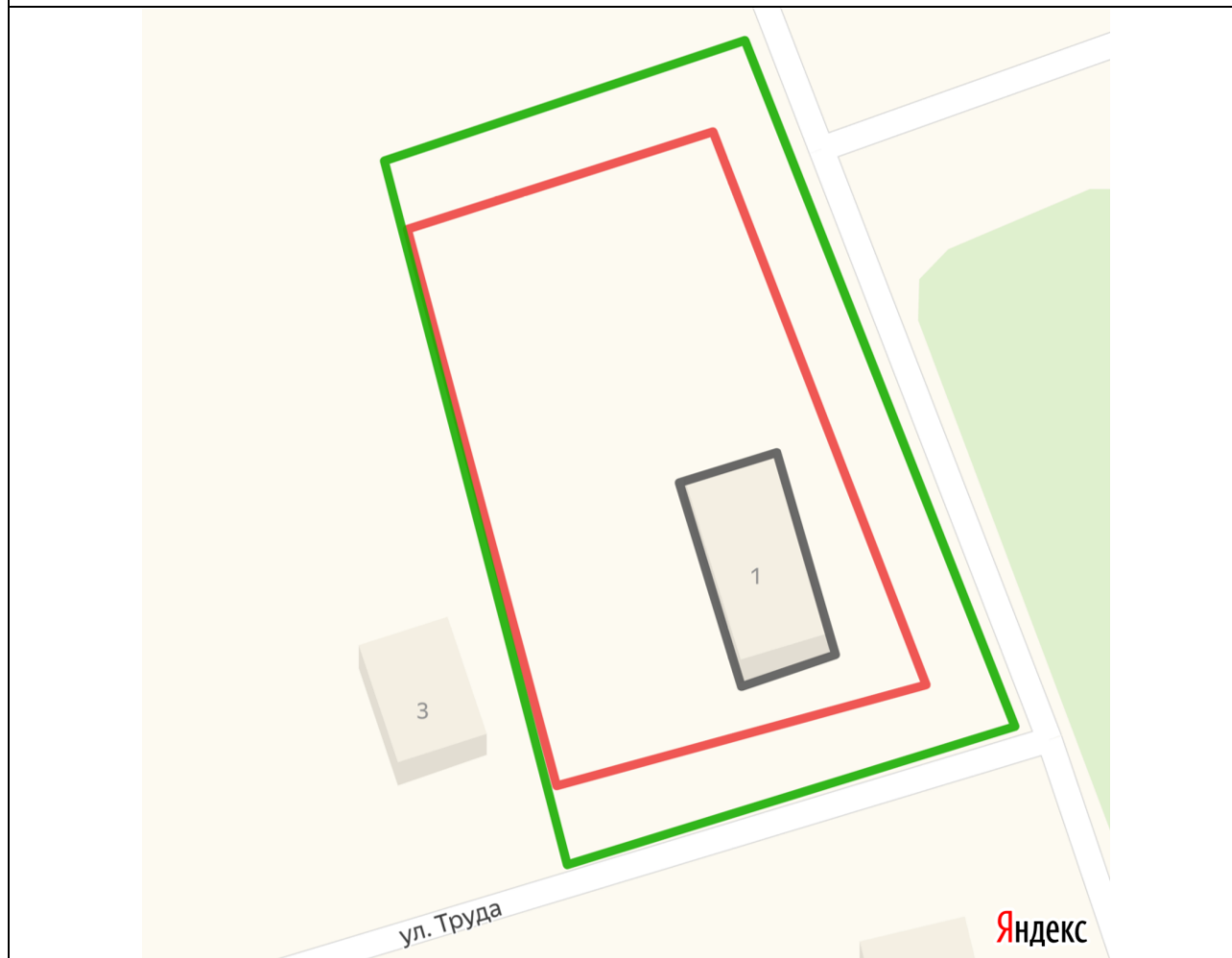
к постановлению
администрации Мирнинского
городского поселения
от 28.11.2019 № 313

СХЕМА

**границ прилегающей территории к зданию индивидуального
жилого дома № 1 по улице Труда в пгт Мирный Оричевского района
Кировской области**




| | | |
|----|-----------------------------------------------------------------------------------------------------------------------------------------------------------------------------------------------------------------------------------------------------|-----------------------------------------------------------------------------------------------------------------------------------------------------------------------------------------------------------------------------------------------------------------------------------------------------------------------------------------------------------|
| 1. | Местоположение прилегающей территории (адресные ориентиры) | 612085 Кировская область Оричевский район пгт Мирный улица Труда дом № 1 |
| 2. | Кадастровый номер объекта, по отношению к которому устанавливается прилегающая территория (при наличии) | 43:24:010308:249 |
| 3. | Сведения о собственнике и (или) ином законном владельце здания, строения, сооружения, земельного участка, а также уполномоченном лице | - |
| 4. | Площадь прилегающей территории (квадратные метры) | 720 |
| 5. | Наличие объектов (в том числе благоустройства), расположенных на прилегающей территории с их описанием | - |
| 6. | Описание характерных точек границ прилегающей территории (ориентиры для определения границ прилегающей территории по сторонам света и расстояния от объекта до границ прилегающей территории), координаты характерных точек границ (при их наличии) | Южная граница прилегающей территории проходит вдоль дороги ул. Труда (L ≈ 40 м) Западная граница проходит по существующему забору между домами № 1 и № 3 по ул. Труда (L ≈ 64 м) Северная граница проходит на расстоянии 6 м от существующего забора (L ≈ 33 м) Восточная граница проходит вдоль дороги, ведущей на ул. Привокзальную (L ≈ 65 м) |

Графическая часть



Масштаб 1:400

Условные обозначения:

| | |
|-------------------------------------------------------------------------------------|---------------------------------------------------------------------------------------------------------------------------------------------------------------------------------------------------------------------------------------------------------------------------------------------|
|  | отображается зелёным цветом - граница прилегающей территории |
| 43:24:010308:249 | кадастровый номер земельного участка (объекта недвижимости), по отношению к которому устанавливается прилегающая территория (при наличии) |
|  | отображается красным цветом - граница образованного земельного участка; в случае если земельный участок не образован, но имеется ограждение, то граница ограждения, а случае отсутствия ограждения – граница объекта (дома, нежилого здания, строения, сооружения, нестационарного объекта) |
|  | отображается черным цветом – граница и форма объекта |

Приложение № 2

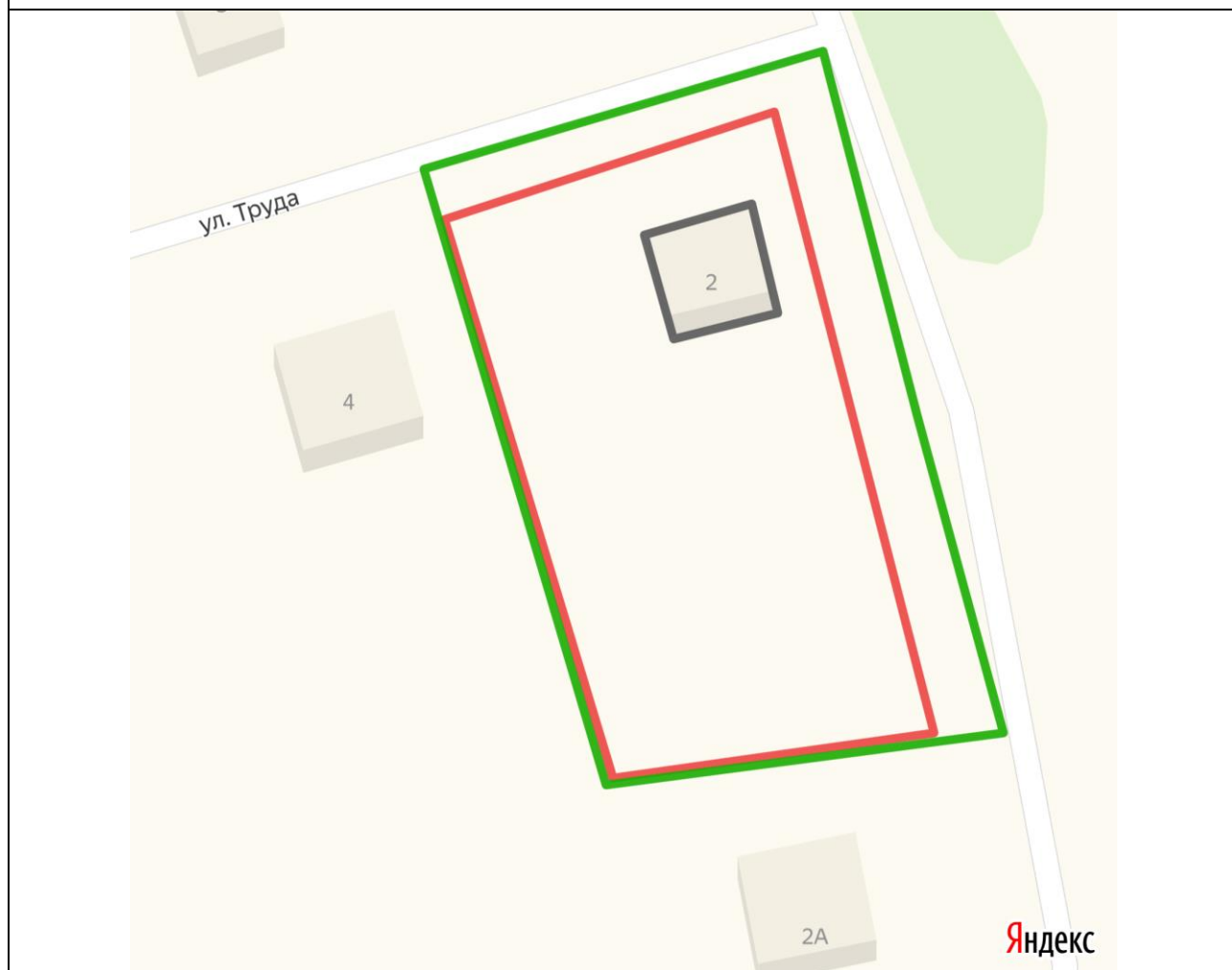
к постановлению
администрации Мирнинского
городского поселения
от 28.11.2019 № 313

СХЕМА

**границ прилегающей территории к зданию индивидуального
жилого дома № 2 по улице Труда в пгт Мирный Оричевского района
Кировской области**




| | | |
|----|-----------------------------------------------------------------------------------------------------------------------------------------------------------------------------------------------------------------------------------------------------|------------------------------------------------------------------------------------------------------------------------------------------------------------------------------------------------------------------------------------------------------------------------------------------------------------------------------------------------------------------------------|
| 1. | Местоположение прилегающей территории (адресные ориентиры) | 612085 Кировская область Оричевский район пгт Мирный улица Труда дом № 2 |
| 2. | Кадастровый номер объекта, по отношению к которому устанавливается прилегающая территория (при наличии) | 43:24:010308:284 |
| 3. | Сведения о собственнике и (или) ином законном владельце здания, строения, сооружения, земельного участка, а также уполномоченном лице | - |
| 4. | Площадь прилегающей территории (квадратные метры) | 550 |
| 5. | Наличие объектов (в том числе благоустройства), расположенных на прилегающей территории с их описанием | - |
| 6. | Описание характерных точек границ прилегающей территории (ориентиры для определения границ прилегающей территории по сторонам света и расстояния от объекта до границ прилегающей территории), координаты характерных точек границ (при их наличии) | Северная граница прилегающей территории проходит вдоль дороги ул. Труда (L ≈ 37 м) Западная граница проходит вдоль дороги, ведущей на ул. Привокзальную (L ≈ 63 м) Южная граница проходит по существующему забору между домами № 2 и № 2А по ул. Труда (L ≈ 35 м) Восточная граница проходит по существующему забору между домами № 2 и № 4 по ул. Труда (L ≈ 57 м) |

Графическая часть



Масштаб 1:400

Условные обозначения:

| | |
|-------------------------------------------------------------------------------------|---------------------------------------------------------------------------------------------------------------------------------------------------------------------------------------------------------------------------------------------------------------------------------------------|
|  | отображается зелёным цветом - граница прилегающей территории |
| 43:24:010308:284 | кадастровый номер земельного участка (объекта недвижимости), по отношению к которому устанавливается прилегающая территория (при наличии) |
|  | отображается красным цветом - граница образованного земельного участка; в случае если земельный участок не образован, но имеется ограждение, то граница ограждения, а случае отсутствия ограждения – граница объекта (дома, нежилого здания, строения, сооружения, нестационарного объекта) |
|  | отображается черным цветом – граница и форма объекта |

Приложение № 3

к постановлению
администрации Мирнинского
городского поселения
от 28.11.2019 № 313

СХЕМА
границ прилегающей территории к зданию индивидуального
жилого дома № 2А по улице Труда в пгт Мирный Орчевского района
Кировской области




| | | |
|----|-----------------------------------------------------------------------------------------------------------------------------------------------------------------------------------------------------------------------------------------------------|-------------------------------------------------------------------------------------------------------------------------------------------------------------------------------------------------------------------------------------------------------------------------------------------------------------------------------------------------------------|
| 1. | Местоположение прилегающей территории (адресные ориентиры) | 612085 Кировская область Орчевский район пгт Мирный улица Труда дом № 2А |
| 2. | Кадастровый номер объекта, по отношению к которому устанавливается прилегающая территория (при наличии) | 43:24:010308:285 |
| 3. | Сведения о собственнике и (или) ином законном владельце здания, строения, сооружения, земельного участка, а также уполномоченном лице | - |
| 4. | Площадь прилегающей территории (квадратные метры) | 690 |
| 5. | Наличие объектов (в том числе благоустройства), расположенных на прилегающей территории с их описанием | - |
| 6. | Описание характерных точек границ прилегающей территории (ориентиры для определения границ прилегающей территории по сторонам света и расстояния от объекта до границ прилегающей территории), координаты характерных точек границ (при их наличии) | Северная граница прилегающей территории проходит по существующему забору между домами № 2А и № 2 по ул. Труда (L ≈ 53 м) Восточная граница проходит вдоль дороги, ведущей на ул. Привокзальную (L ≈ 63 м) Южная граница проходит на расстоянии 6 м от существующего забора (L ≈ 46 м) Западная граница проходит по существующему забору (L ≈ 47 м) |

Графическая часть



Масштаб 1:400

Условные обозначения:

| | |
|-------------------------------------------------------------------------------------|---------------------------------------------------------------------------------------------------------------------------------------------------------------------------------------------------------------------------------------------------------------------------------------------|
|  | отображается зелёным цветом - граница прилегающей территории |
| 43:24:010308:285 | кадастровый номер земельного участка (объекта недвижимости), по отношению к которому устанавливается прилегающая территория (при наличии) |
|  | отображается красным цветом - граница образованного земельного участка; в случае если земельный участок не образован, но имеется ограждение, то граница ограждения, а случае отсутствия ограждения – граница объекта (дома, нежилого здания, строения, сооружения, нестационарного объекта) |
|  | отображается черным цветом – граница и форма объекта |

Приложение № 4

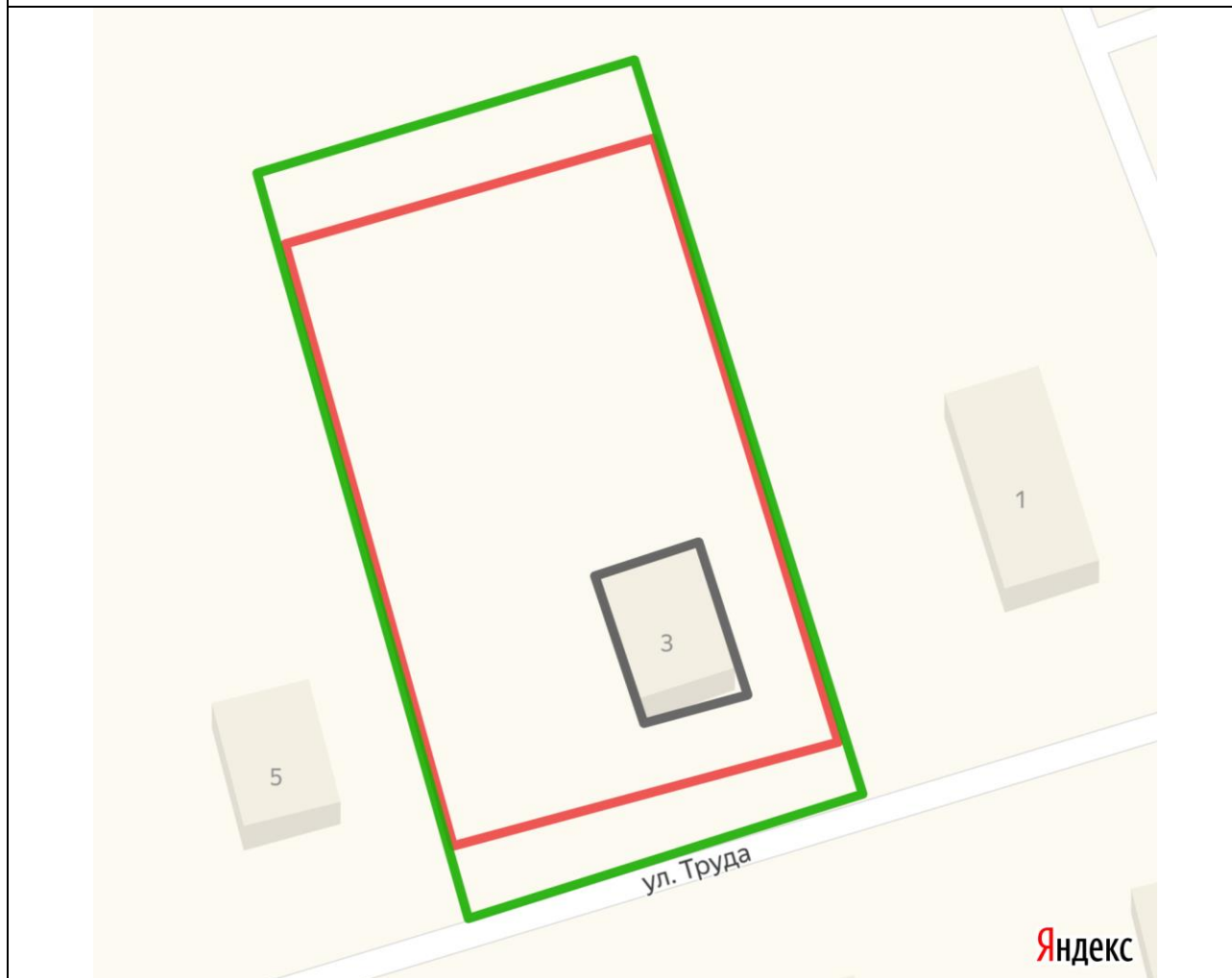
к постановлению
администрации Мирнинского
городского поселения
от 28.11.2019 № 313

СХЕМА

**границ прилегающей территории к зданию индивидуального
жилого дома № 3 по улице Труда в пгт Мирный Орчевского района
Кировской области**




| | | |
|----|-----------------------------------------------------------------------------------------------------------------------------------------------------------------------------------------------------------------------------------------------------|-----------------------------------------------------------------------------------------------------------------------------------------------------------------------------------------------------------------------------------------------------------------------------------------------------------------------------------------------------------------------------|
| 1. | Местоположение прилегающей территории (адресные ориентиры) | 612085 Кировская область Орчевский район пгт Мирный улица Труда дом № 3 |
| 2. | Кадастровый номер объекта, по отношению к которому устанавливается прилегающая территория (при наличии) | 43:24:010308:250 |
| 3. | Сведения о собственнике и (или) ином законном владельце здания, строения, сооружения, земельного участка, а также уполномоченном лице | - |
| 4. | Площадь прилегающей территории (квадратные метры) | 280 |
| 5. | Наличие объектов (в том числе благоустройства), расположенных на прилегающей территории с их описанием | - |
| 6. | Описание характерных точек границ прилегающей территории (ориентиры для определения границ прилегающей территории по сторонам света и расстояния от объекта до границ прилегающей территории), координаты характерных точек границ (при их наличии) | Южная граница прилегающей территории проходит вдоль дороги ул. Труда (L ≈ 33 м) Восточная граница проходит по существующему забору между домами № 3 и № 5 по ул. Труда (L ≈ 63 м) Северная граница проходит на расстоянии 6 м от существующего забора (L ≈ 32 м) Восточная граница проходит по существующему забору между домами № 3 и № 1 по ул. Труда (L ≈ 63 м) |

Графическая часть



Масштаб 1:400

Условные обозначения:

| | |
|-------------------------------------------------------------------------------------|-----------------------------------------------------------------------------------------------------------------------------------------------------------------------------------------------------------------------------------------------------------------------------------------------|
|  | отображается зелёным цветом - граница прилегающей территории |
| 43:24:010308:250 | кадастровый номер земельного участка (объекта недвижимости), по отношению к которому устанавливается прилегающая территория (при наличии) |
|  | отображается красным цветом - граница образованного земельного участка; в случае если земельный участок не образован, но имеется ограждение, то граница ограждения, а в случае отсутствия ограждения – граница объекта (дома, нежилого здания, строения, сооружения, нестационарного объекта) |
|  | отображается черным цветом – граница и форма объекта |

Приложение № 5

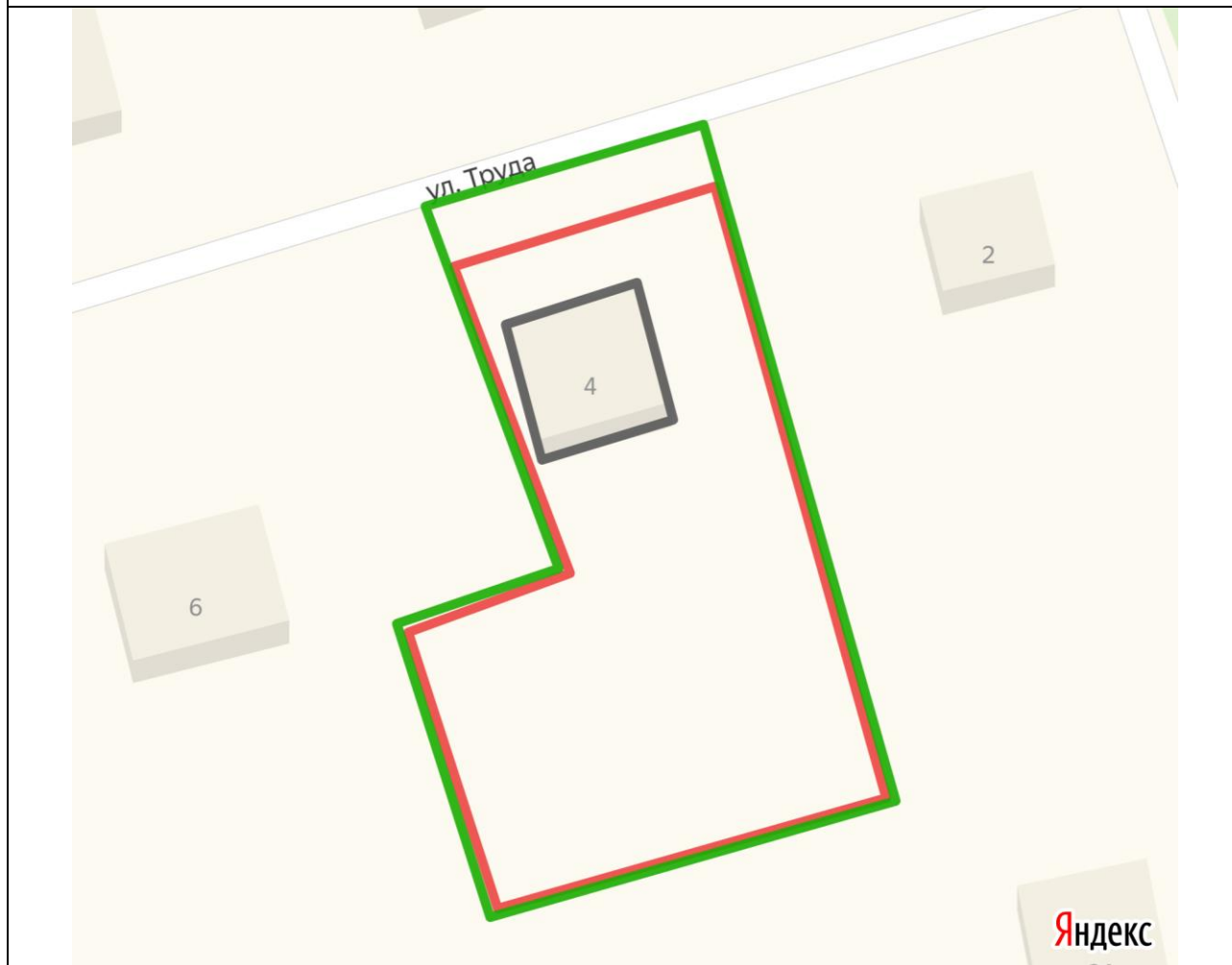
к постановлению
администрации Мирнинского
городского поселения
от 28.11.2019 № 313

СХЕМА

**границ прилегающей территории к зданию индивидуального
жилого дома № 4 по улице Труда в пгт Мирный Оричевского района
Кировской области**




| | | |
|----|-----------------------------------------------------------------------------------------------------------------------------------------------------------------------------------------------------------------------------------------------------|------------------------------------------------------------------------------------------------------------------------------------------------------------------------------|
| 1. | Местоположение прилегающей территории (адресные ориентиры) | 612085 Кировская область Оричевский район пгт Мирный улица Труда дом № 4 |
| 2. | Кадастровый номер объекта, по отношению к которому устанавливается прилегающая территория (при наличии) | 43:24:010308:283 |
| 3. | Сведения о собственнике и (или) ином законном владельце здания, строения, сооружения, земельного участка, а также уполномоченном лице | - |
| 4. | Площадь прилегающей территории (квадратные метры) | 76 |
| 5. | Наличие объектов (в том числе благоустройства), расположенных на прилегающей территории с их описанием | - |
| 6. | Описание характерных точек границ прилегающей территории (ориентиры для определения границ прилегающей территории по сторонам света и расстояния от объекта до границ прилегающей территории), координаты характерных точек границ (при их наличии) | Северная граница прилегающей территории проходит вдоль дороги ул. Труда (L ≈ 23 м) С трех других сторон по периметру граница проходит по существующему забору (L ≈ 160 м) |

Графическая часть



Масштаб 1:400

Условные обозначения:

| | |
|-------------------------------------------------------------------------------------|---------------------------------------------------------------------------------------------------------------------------------------------------------------------------------------------------------------------------------------------------------------------------------------------|
|  | отображается зелёным цветом - граница прилегающей территории |
| 43:24:010308:283 | кадастровый номер земельного участка (объекта недвижимости), по отношению к которому устанавливается прилегающая территория (при наличии) |
|  | отображается красным цветом - граница образованного земельного участка; в случае если земельный участок не образован, но имеется ограждение, то граница ограждения, а случае отсутствия ограждения – граница объекта (дома, нежилого здания, строения, сооружения, нестационарного объекта) |
|  | отображается черным цветом – граница и форма объекта |

Приложение № 6

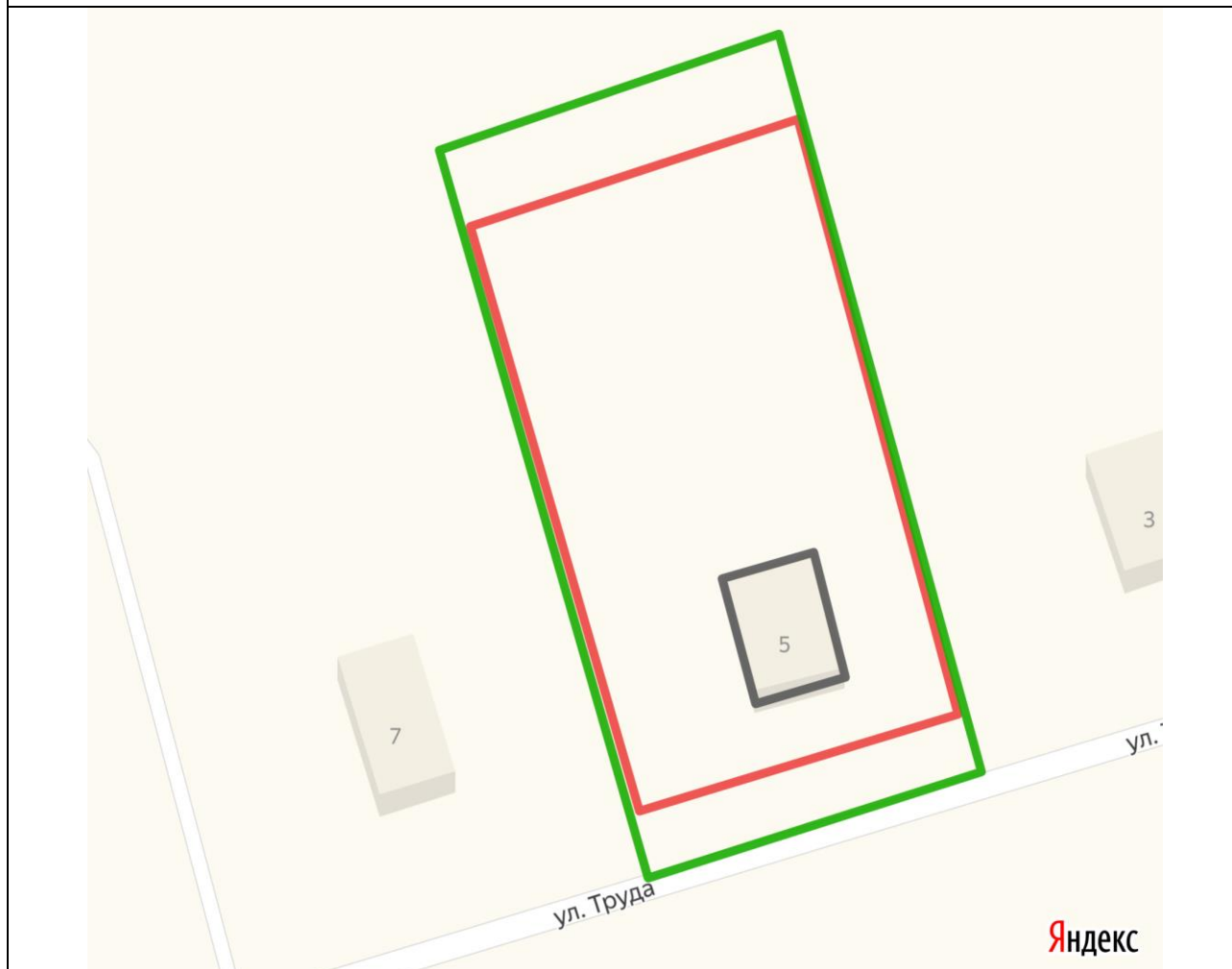
к постановлению
администрации Мирнинского
городского поселения
от 28.11.2019 № 313

СХЕМА

**границ прилегающей территории к зданию индивидуального
жилого дома № 5 по улице Труда в пгт Мирный Оричевского района
Кировской области**




| | | |
|----|-----------------------------------------------------------------------------------------------------------------------------------------------------------------------------------------------------------------------------------------------------|----------------------------------------------------------------------------------------------------------------------------------------------------------------------------------------------------------------------------------------------------------------------------------------------------------------------------------------------------------------------------|
| 1. | Местоположение прилегающей территории (адресные ориентиры) | 612085 Кировская область Оричевский район пгт Мирный улица Труда дом № 5 |
| 2. | Кадастровый номер объекта, по отношению к которому устанавливается прилегающая территория (при наличии) | 43:24:010308:252 |
| 3. | Сведения о собственнике и (или) ином законном владельце здания, строения, сооружения, земельного участка, а также уполномоченном лице | - |
| 4. | Площадь прилегающей территории (квадратные метры) | 280 |
| 5. | Наличие объектов (в том числе благоустройства), расположенных на прилегающей территории с их описанием | - |
| 6. | Описание характерных точек границ прилегающей территории (ориентиры для определения границ прилегающей территории по сторонам света и расстояния от объекта до границ прилегающей территории), координаты характерных точек границ (при их наличии) | Южная граница прилегающей территории проходит вдоль дороги ул. Труда (L ≈ 30 м) Западная граница проходит по существующему забору между домами № 5 и № 7 по ул. Труда (L ≈ 67 м) Северная граница проходит на расстоянии 6 м от существующего забора (L ≈ 31 м) Восточная граница проходит по существующему забору между домами № 5 и № 3 по ул. Труда (L ≈ 67 м) |

Графическая часть



Масштаб 1:400

Условные обозначения:

| | |
|-------------------------------------------------------------------------------------|---------------------------------------------------------------------------------------------------------------------------------------------------------------------------------------------------------------------------------------------------------------------------------------------|
|  | отображается зелёным цветом - граница прилегающей территории |
| 43:24:010308:252 | кадастровый номер земельного участка (объекта недвижимости), по отношению к которому устанавливается прилегающая территория (при наличии) |
|  | отображается красным цветом - граница образованного земельного участка; в случае если земельный участок не образован, но имеется ограждение, то граница ограждения, а случае отсутствия ограждения – граница объекта (дома, нежилого здания, строения, сооружения, нестационарного объекта) |
|  | отображается черным цветом – граница и форма объекта |

Приложение № 7

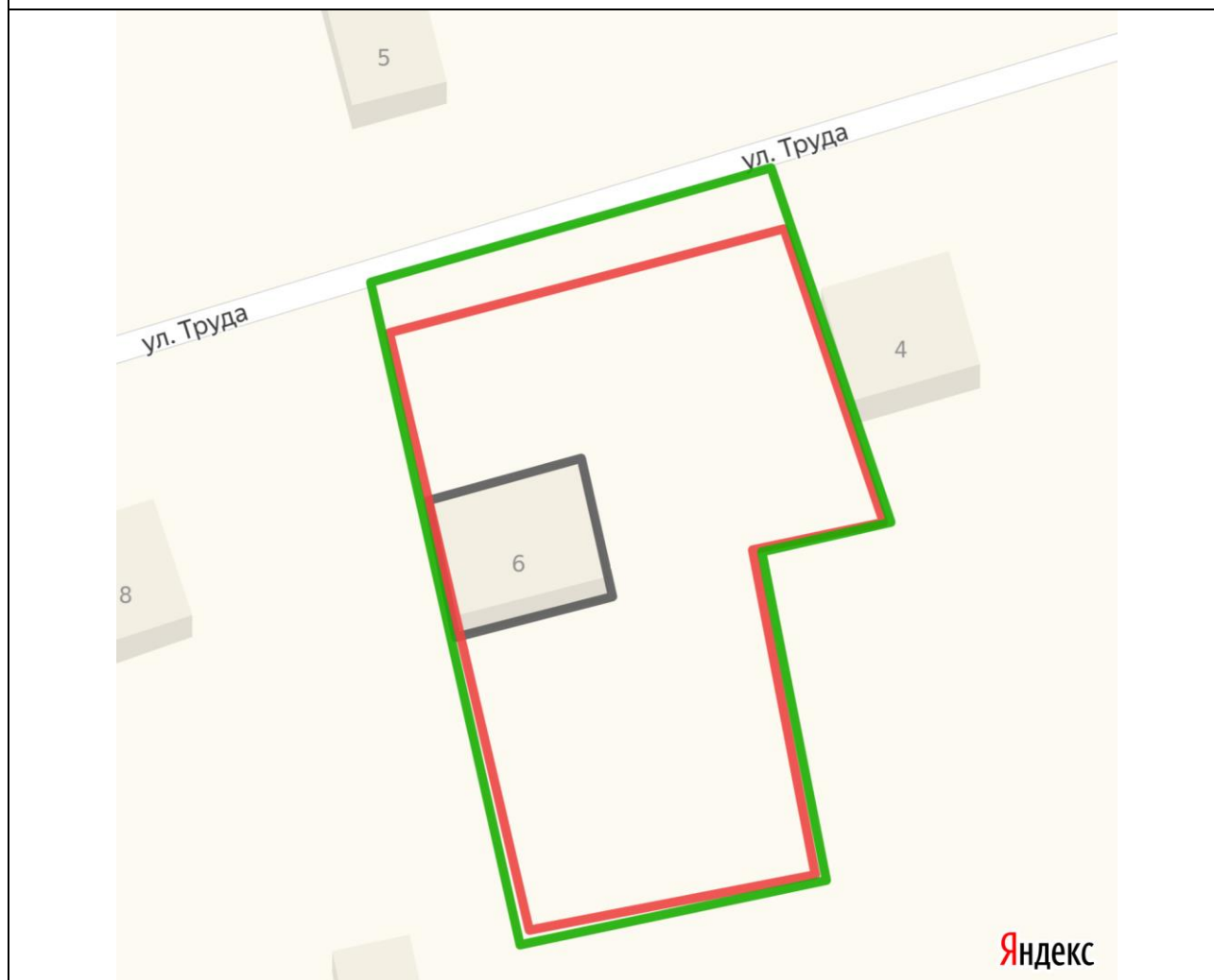
к постановлению
администрации Мирнинского
городского поселения
от 28.11.2019 № 313

СХЕМА

**границ прилегающей территории к зданию индивидуального
жилого дома № 6 по улице Труда в пгт Мирный Оричевского района
Кировской области**




| | | |
|----|-----------------------------------------------------------------------------------------------------------------------------------------------------------------------------------------------------------------------------------------------------|------------------------------------------------------------------------------------------------------------------------------------------------------------------------------|
| 1. | Местоположение прилегающей территории (адресные ориентиры) | 612085 Кировская область Оричевский район пгт Мирный улица Труда дом № 6 |
| 2. | Кадастровый номер объекта, по отношению к которому устанавливается прилегающая территория (при наличии) | 43:24:010308:282 |
| 3. | Сведения о собственнике и (или) ином законном владельце здания, строения, сооружения, земельного участка, а также уполномоченном лице | - |
| 4. | Площадь прилегающей территории (квадратные метры) | 120 |
| 5. | Наличие объектов (в том числе благоустройства), расположенных на прилегающей территории с их описанием | - |
| 6. | Описание характерных точек границ прилегающей территории (ориентиры для определения границ прилегающей территории по сторонам света и расстояния от объекта до границ прилегающей территории), координаты характерных точек границ (при их наличии) | Северная граница прилегающей территории проходит вдоль дороги ул. Труда (L ≈ 35 м) С трех других сторон по периметру граница проходит по существующему забору (L ≈ 150 м) |

Графическая часть



Масштаб 1:400

Условные обозначения:

| | |
|-------------------------------------------------------------------------------------|---------------------------------------------------------------------------------------------------------------------------------------------------------------------------------------------------------------------------------------------------------------------------------------------|
|  | отображается зелёным цветом - граница прилегающей территории |
| 43:24:010308:282 | кадастровый номер земельного участка (объекта недвижимости), по отношению к которому устанавливается прилегающая территория (при наличии) |
|  | отображается красным цветом - граница образованного земельного участка; в случае если земельный участок не образован, но имеется ограждение, то граница ограждения, а случае отсутствия ограждения – граница объекта (дома, нежилого здания, строения, сооружения, нестационарного объекта) |
|  | отображается черным цветом – граница и форма объекта |

Приложение № 8

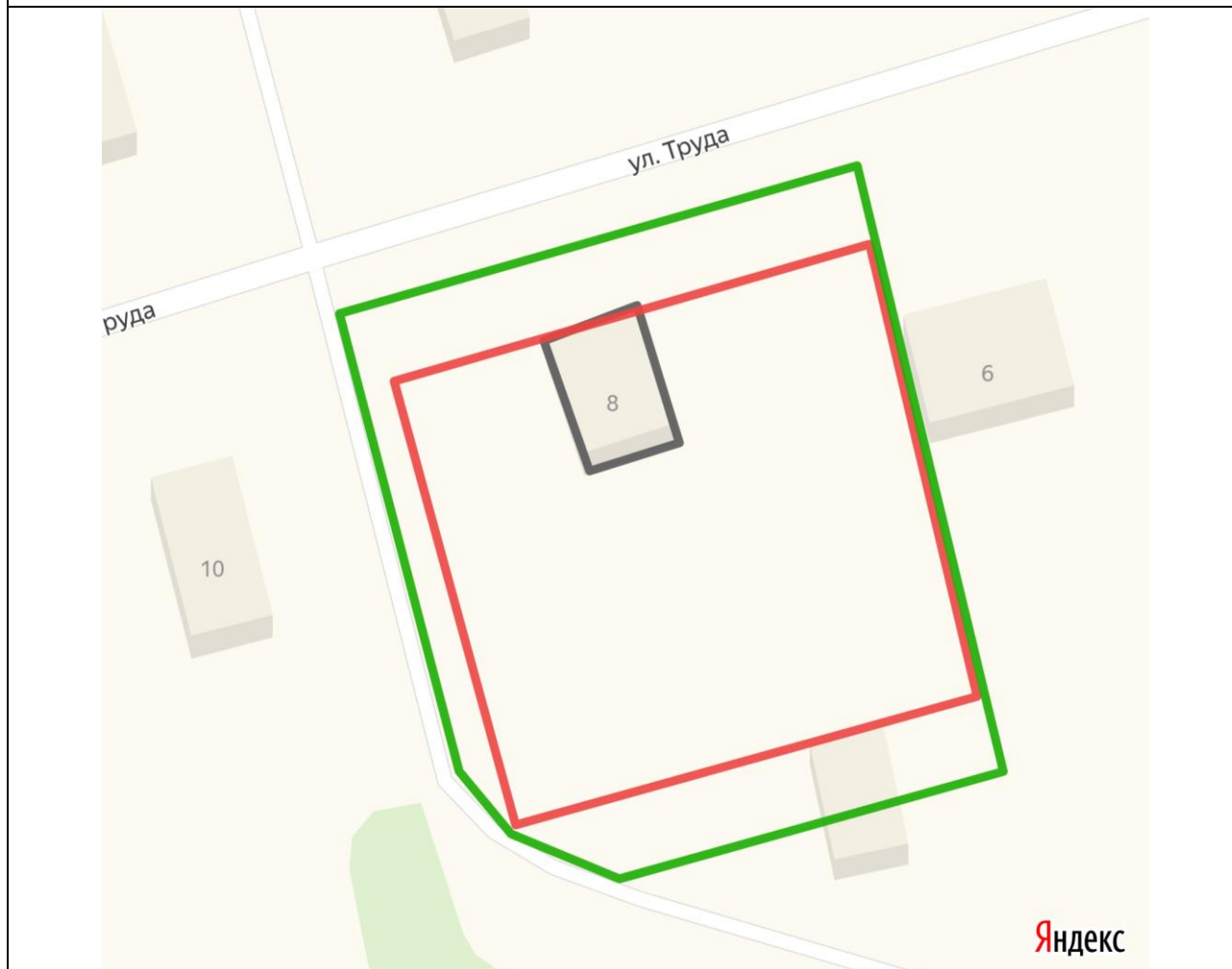
к постановлению
администрации Мирнинского
городского поселения
от 28.11.2019 № 313

СХЕМА

**границ прилегающей территории к зданию индивидуального
жилого дома № 8 по улице Труда в пгт Мирный Оричевского района
Кировской области**




| | | |
|----|-----------------------------------------------------------------------------------------------------------------------------------------------------------------------------------------------------------------------------------------------------|------------------------------------------------------------------------------------------------------------------------------------------------------------------------------------------------------------------------------------------------------------------------------------------------------------------------------------------------------------------------------------------------------------------------|
| 1. | Местоположение прилегающей территории (адресные ориентиры) | 612085 Кировская область Оричевский район пгт Мирный улица Труда дом № 8 |
| 2. | Кадастровый номер объекта, по отношению к которому устанавливается прилегающая территория (при наличии) | 43:24:010308:281 |
| 3. | Сведения о собственнике и (или) ином законном владельце здания, строения, сооружения, земельного участка, а также уполномоченном лице | - |
| 4. | Площадь прилегающей территории (квадратные метры) | 640 |
| 5. | Наличие объектов (в том числе благоустройства), расположенных на прилегающей территории с их описанием | - |
| 6. | Описание характерных точек границ прилегающей территории (ориентиры для определения границ прилегающей территории по сторонам света и расстояния от объекта до границ прилегающей территории), координаты характерных точек границ (при их наличии) | Северная граница прилегающей территории проходит вдоль дороги ул. Труда (L ≈ 47 м) Восточная граница проходит по существующему забору между домами № 8 и № 6 по ул. Труда (L ≈ 55 м) Южная граница проходит на расстоянии 6 м от существующего забора (L ≈ 35 м) Западная граница проходит на расстоянии 2 м от существующего забора и включает часть прохода между домами № 8 и № 10 по ул. Труда (L ≈ 59 м) |

Графическая часть



Масштаб 1:400

Условные обозначения:

| | |
|-------------------------------------------------------------------------------------|---------------------------------------------------------------------------------------------------------------------------------------------------------------------------------------------------------------------------------------------------------------------------------------------|
|  | отображается зелёным цветом - граница прилегающей территории |
| 43:24:010308:281 | кадастровый номер земельного участка (объекта недвижимости), по отношению к которому устанавливается прилегающая территория (при наличии) |
|  | отображается красным цветом - граница образованного земельного участка; в случае если земельный участок не образован, но имеется ограждение, то граница ограждения, а случае отсутствия ограждения – граница объекта (дома, нежилого здания, строения, сооружения, нестационарного объекта) |
|  | отображается черным цветом – граница и форма объекта |

Приложение № 9

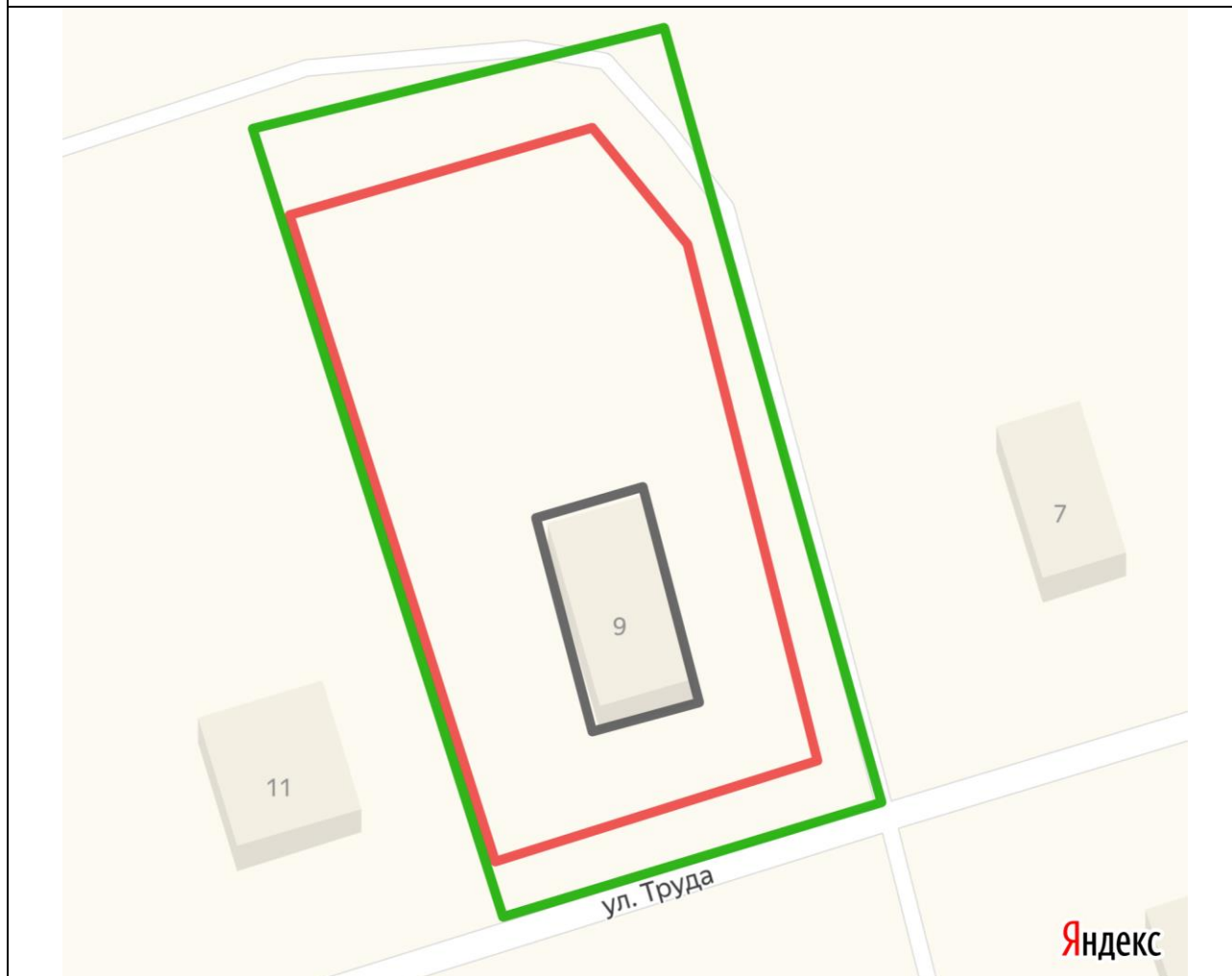
к постановлению
администрации Мирнинского
городского поселения
от 28.11.2019 № 313

СХЕМА

**границ прилегающей территории к зданию индивидуального
жилого дома № 9 по улице Труда в пгт Мирный Оричевского района
Кировской области**




| | | |
|----|-----------------------------------------------------------------------------------------------------------------------------------------------------------------------------------------------------------------------------------------------------|----------------------------------------------------------------------------------------------------------------------------------------------------------------------------------------------------------------------------------------------------------------------------------------------------------------------------------------------------------------------------------------------------------|
| 1. | Местоположение прилегающей территории (адресные ориентиры) | 612085 Кировская область Оричевский район пгт Мирный улица Труда дом № 9 |
| 2. | Кадастровый номер объекта, по отношению к которому устанавливается прилегающая территория (при наличии) | 43:24:010308:256 |
| 3. | Сведения о собственнике и (или) ином законном владельце здания, строения, сооружения, земельного участка, а также уполномоченном лице | - |
| 4. | Площадь прилегающей территории (квадратные метры) | 600 |
| 5. | Наличие объектов (в том числе благоустройства), расположенных на прилегающей территории с их описанием | - |
| 6. | Описание характерных точек границ прилегающей территории (ориентиры для определения границ прилегающей территории по сторонам света и расстояния от объекта до границ прилегающей территории), координаты характерных точек границ (при их наличии) | Южная граница прилегающей территории проходит вдоль дороги ул. Труда (L ≈ 30 м) Западная граница проходит по существующему забору между домами № 9 и № 11 по ул. Труда (L ≈ 67 м) Северная граница проходит на расстоянии 6 м от существующего забора (L ≈ 33 м) Восточная граница проходит на расстоянии 2 м от забора и включает часть прохода между домами № 9 и № 7 по ул. Труда (L ≈ 65 м) |

Графическая часть



Масштаб 1:400

Условные обозначения:

| | |
|-------------------------------------------------------------------------------------|-----------------------------------------------------------------------------------------------------------------------------------------------------------------------------------------------------------------------------------------------------------------------------------------------|
|  | отображается зелёным цветом - граница прилегающей территории |
| 43:24:010308:256 | кадастровый номер земельного участка (объекта недвижимости), по отношению к которому устанавливается прилегающая территория (при наличии) |
|  | отображается красным цветом - граница образованного земельного участка; в случае если земельный участок не образован, но имеется ограждение, то граница ограждения, а в случае отсутствия ограждения – граница объекта (дома, нежилого здания, строения, сооружения, нестационарного объекта) |
|  | отображается черным цветом – граница и форма объекта |

Приложение № 10

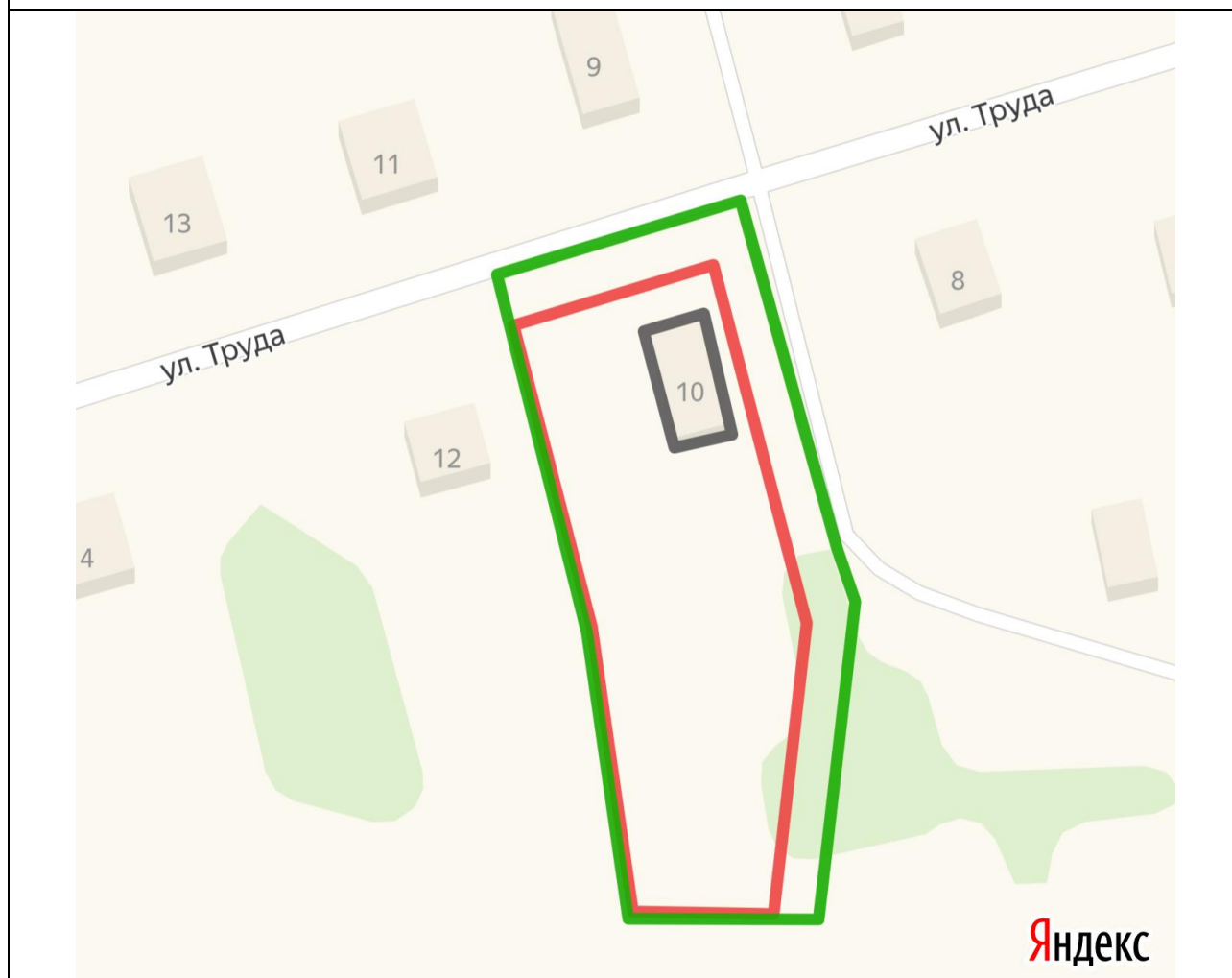
к постановлению
администрации Мирнинского
городского поселения
от 28.11.2019 № 313

СХЕМА

границ прилегающей территории к зданию индивидуального жилого дома № 10 по улице Труда в пгт Мирный Орчевского района Кировской области




| | | |
|----|-----------------------------------------------------------------------------------------------------------------------------------------------------------------------------------------------------------------------------------------------------|------------------------------------------------------------------------------------------------------------------------------------------------------------------------------------------------------------------------------------------------|
| 1. | Местоположение прилегающей территории (адресные ориентиры) | 612085 Кировская область Орчевский район пгт Мирный улица Труда дом № 10 |
| 2. | Кадастровый номер объекта, по отношению к которому устанавливается прилегающая территория (при наличии) | 43:24:010308:87 |
| 3. | Сведения о собственнике и (или) ином законном владельце здания, строения, сооружения, земельного участка, а также уполномоченном лице | - |
| 4. | Площадь прилегающей территории (квадратные метры) | 780 |
| 5. | Наличие объектов (в том числе благоустройства), расположенных на прилегающей территории с их описанием | - |
| 6. | Описание характерных точек границ прилегающей территории (ориентиры для определения границ прилегающей территории по сторонам света и расстояния от объекта до границ прилегающей территории), координаты характерных точек границ (при их наличии) | Северная граница прилегающей территории проходит вдоль дороги ул. Труда (L ≈ 33 м) Восточная граница проходит на расстоянии 6 м от существующего забора (L ≈ 97 м) Южная и западная границы проходят по существующему забору (L ≈ 112 м) |

Графическая часть



Масштаб 1:800

Условные обозначения:

| | |
|-------------------------------------------------------------------------------------|-----------------------------------------------------------------------------------------------------------------------------------------------------------------------------------------------------------------------------------------------------------------------------------------------|
|  | отображается зелёным цветом - граница прилегающей территории |
| 43:24:010308:87 | кадастровый номер земельного участка (объекта недвижимости), по отношению к которому устанавливается прилегающая территория (при наличии) |
|  | отображается красным цветом - граница образованного земельного участка; в случае если земельный участок не образован, но имеется ограждение, то граница ограждения, а в случае отсутствия ограждения – граница объекта (дома, нежилого здания, строения, сооружения, нестационарного объекта) |
|  | отображается черным цветом – граница и форма объекта |

Приложение № 11

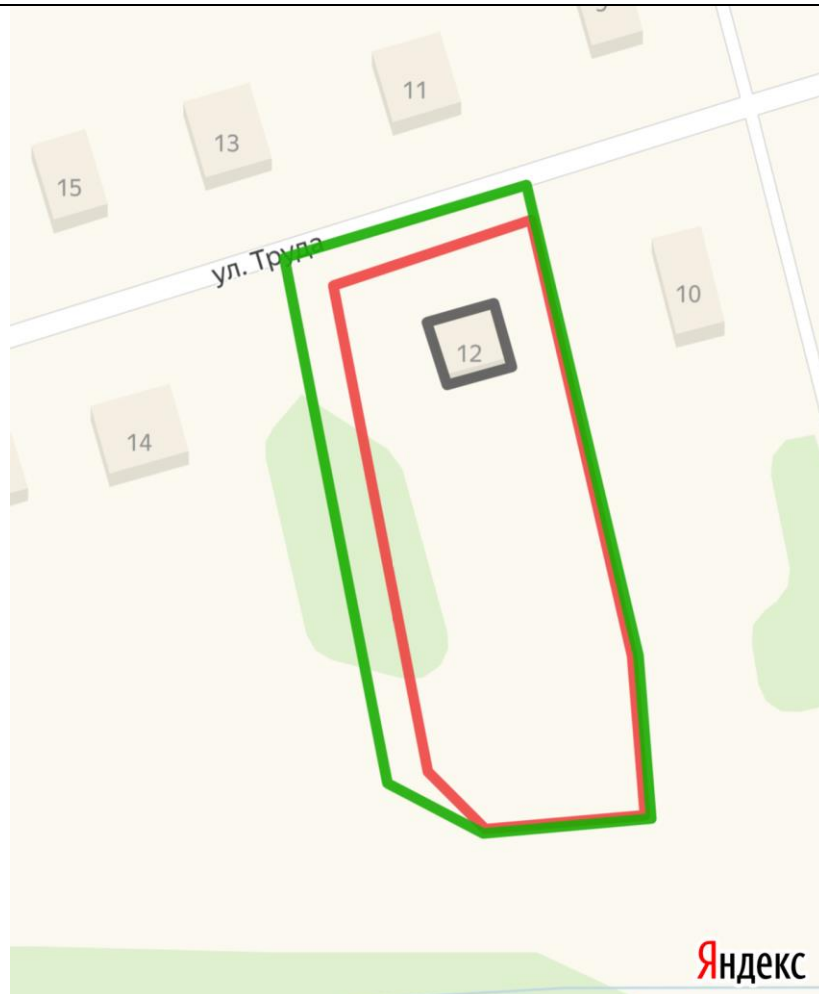
к постановлению
администрации Мирнинского
городского поселения
от 28.11.2019 № 313

СХЕМА

**границ прилегающей территории к зданию индивидуального
жилого дома № 12 по улице Труда в пгт Мирный Орчевского района
Кировской области**




| | | |
|----|-----------------------------------------------------------------------------------------------------------------------------------------------------------------------------------------------------------------------------------------------------|------------------------------------------------------------------------------------------------------------------------------------------------------------------------------------------------------------------------------------------------|
| 1. | Местоположение прилегающей территории (адресные ориентиры) | 612085 Кировская область Орчевский район пгт Мирный улица Труда дом № 12 |
| 2. | Кадастровый номер объекта, по отношению к которому устанавливается прилегающая территория (при наличии) | 43:24:010308:280 |
| 3. | Сведения о собственнике и (или) ином законном владельце здания, строения, сооружения, земельного участка, а также уполномоченном лице | - |
| 4. | Площадь прилегающей территории (квадратные метры) | 720 |
| 5. | Наличие объектов (в том числе благоустройства), расположенных на прилегающей территории с их описанием | - |
| 6. | Описание характерных точек границ прилегающей территории (ориентиры для определения границ прилегающей территории по сторонам света и расстояния от объекта до границ прилегающей территории), координаты характерных точек границ (при их наличии) | Северная граница прилегающей территории проходит вдоль дороги ул. Труда (L ≈ 36 м) Восточная и южная границы проходят по существующему забору (L ≈ 120 м) Западная граница проходит на расстоянии 6 м от существующего забора (L ≈ 94 м) |

Графическая часть



Масштаб 1:800

Условные обозначения:

| | |
|-------------------------------------------------------------------------------------|---------------------------------------------------------------------------------------------------------------------------------------------------------------------------------------------------------------------------------------------------------------------------------------------|
|  | отображается зелёным цветом - граница прилегающей территории |
| 43:24:010308:280 | кадастровый номер земельного участка (объекта недвижимости), по отношению к которому устанавливается прилегающая территория (при наличии) |
|  | отображается красным цветом - граница образованного земельного участка; в случае если земельный участок не образован, но имеется ограждение, то граница ограждения, а случае отсутствия ограждения – граница объекта (дома, нежилого здания, строения, сооружения, нестационарного объекта) |
|  | отображается черным цветом – граница и форма объекта |

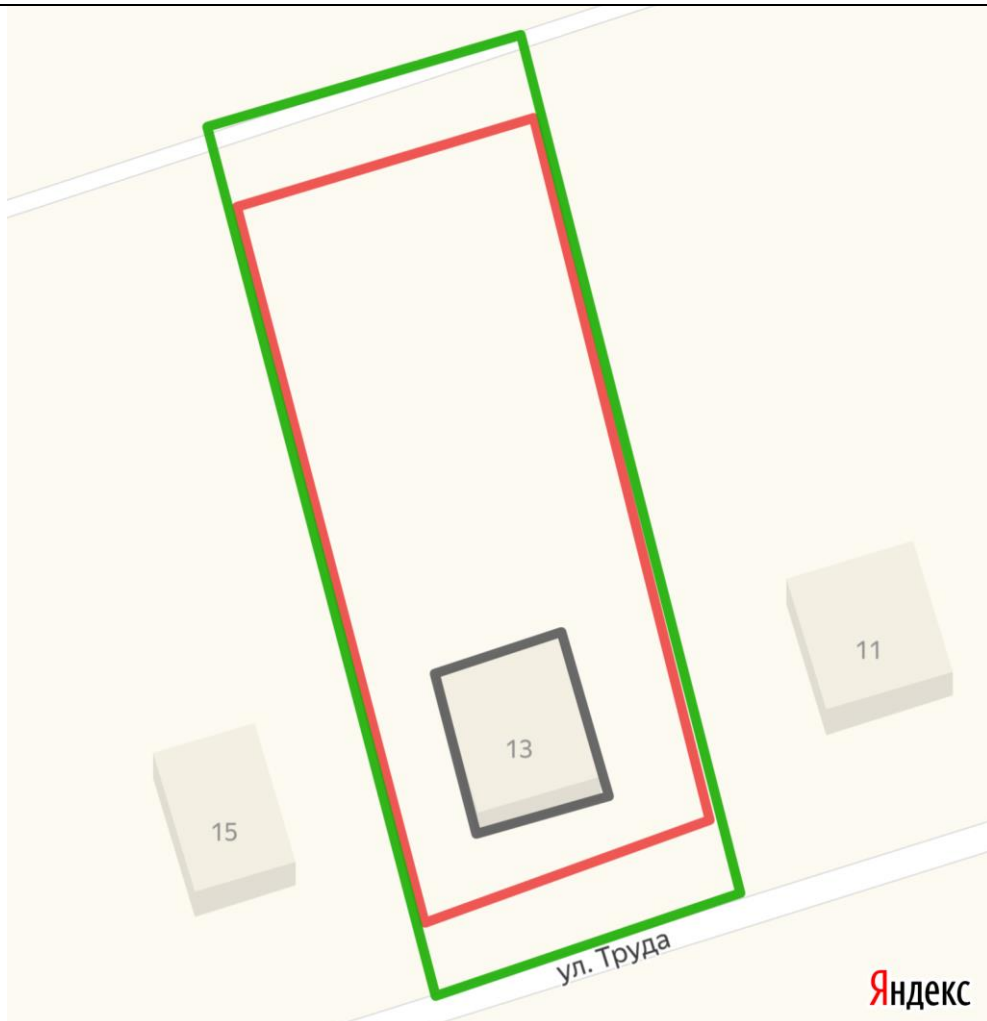
Приложение № 12

к постановлению
 администрации Мирнинского
 городского поселения
 от 28.11.2019 № 313

СХЕМА
**границ прилегающей территории к зданию индивидуального
 жилого дома № 13 по улице Труда в пгт Мирный Орчевского района
 Кировской области**




| | | |
|----|-----------------------------------------------------------------------------------------------------------------------------------------------------------------------------------------------------------------------------------------------------|-------------------------------------------------------------------------------------------------------------------------------------------------------------------------------------------------------------------------------------------------------------------------------------------------------------------------------------------------------------------------------------------------------|
| 1. | Местоположение прилегающей территории (адресные ориентиры) | 612085 Кировская область Орчевский район пгт Мирный улица Труда дом № 13 |
| 2. | Кадастровый номер объекта, по отношению к которому устанавливается прилегающая территория (при наличии) | 43:24:010308:67 |
| 3. | Сведения о собственнике и (или) ином законном владельце здания, строения, сооружения, земельного участка, а также уполномоченном лице | - |
| 4. | Площадь прилегающей территории (квадратные метры) | 380 |
| 5. | Наличие объектов (в том числе благоустройства), расположенных на прилегающей территории с их описанием | - |
| 6. | Описание характерных точек границ прилегающей территории (ориентиры для определения границ прилегающей территории по сторонам света и расстояния от объекта до границ прилегающей территории), координаты характерных точек границ (при их наличии) | Южная граница прилегающей территории проходит вдоль дороги ул. Труда (L ≈ 25 м) Западная граница проходит по существующему забору между домами № 13 и № 15 по ул. Труда (L ≈ 71 м) Северная граница прилегающей территории проходит на расстоянии 6 м от существующего забора (L ≈ 26 м) Восточная граница проходит по существующему забору между домами № 13 и № 11 по ул. Труда (L ≈ 70 м) |

Графическая часть



Масштаб 1:400

Условные обозначения:

| | |
|-------------------------------------------------------------------------------------|---------------------------------------------------------------------------------------------------------------------------------------------------------------------------------------------------------------------------------------------------------------------------------------------|
|  | отображается зелёным цветом - граница прилегающей территории |
| 43:24:010308:67 | кадастровый номер земельного участка (объекта недвижимости), по отношению к которому устанавливается прилегающая территория (при наличии) |
|  | отображается красным цветом - граница образованного земельного участка; в случае если земельный участок не образован, но имеется ограждение, то граница ограждения, а случае отсутствия ограждения – граница объекта (дома, нежилого здания, строения, сооружения, нестационарного объекта) |
|  | отображается черным цветом – граница и форма объекта |

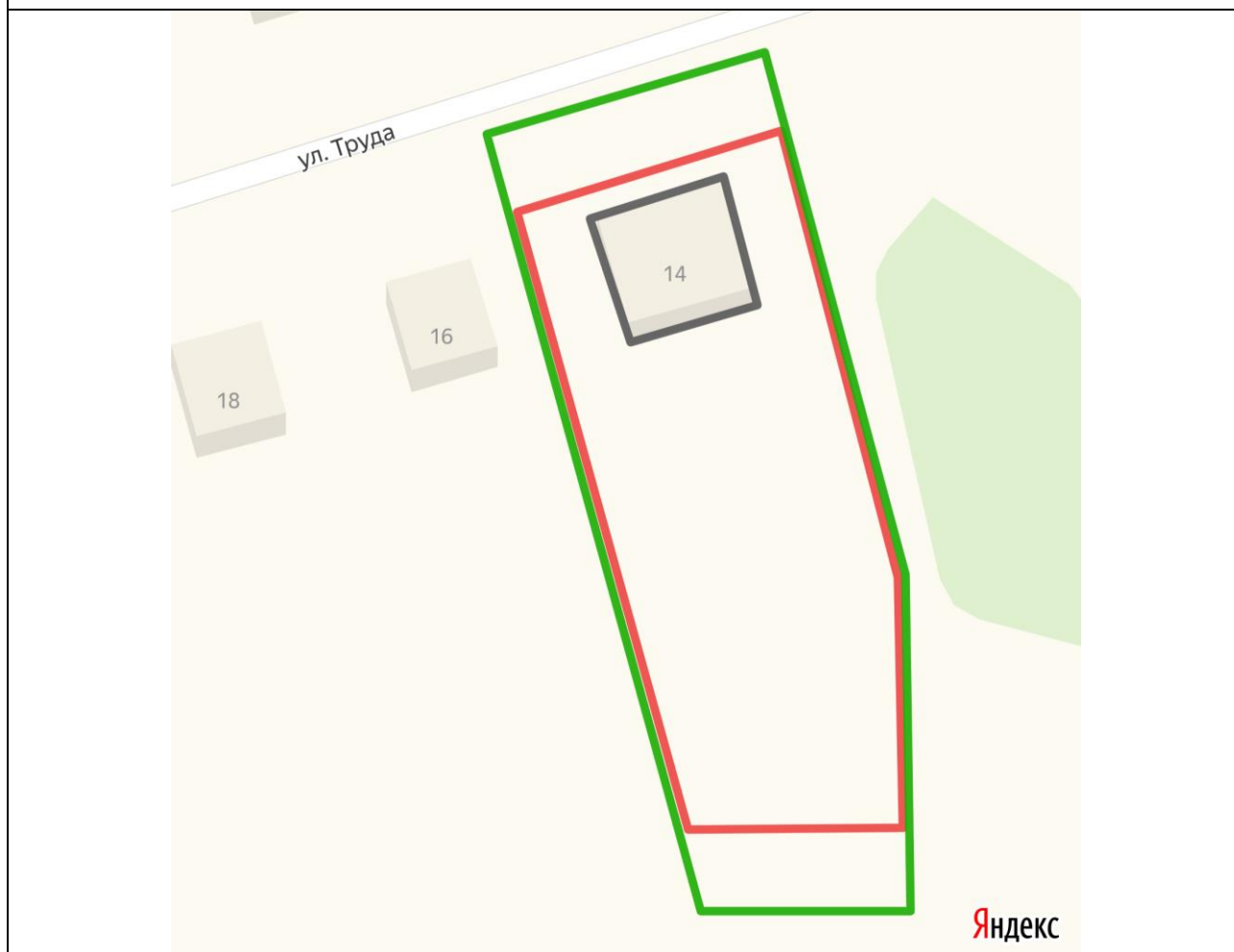
Приложение № 13

к постановлению
 администрации Мирнинского
 городского поселения
 от 28.11.2019 № 313

СХЕМА
**границ прилегающей территории к зданию индивидуального
 жилого дома № 14 по улице Труда в пгт Мирный Орчевского района
 Кировской области**




| | | |
|----|-----------------------------------------------------------------------------------------------------------------------------------------------------------------------------------------------------------------------------------------------------|----------------------------------------------------------------------------------------------------------------------------------------------------------------------------------------------------------------------------------------------------------------------------------------------------|
| 1. | Местоположение прилегающей территории (адресные ориентиры) | 612085 Кировская область Орчевский район пгт Мирный улица Труда дом № 14 |
| 2. | Кадастровый номер объекта, по отношению к которому устанавливается прилегающая территория (при наличии) | 43:24:010308:276 |
| 3. | Сведения о собственнике и (или) ином законном владельце здания, строения, сооружения, земельного участка, а также уполномоченном лице | - |
| 4. | Площадь прилегающей территории (квадратные метры) | 400 |
| 5. | Наличие объектов (в том числе благоустройства), расположенных на прилегающей территории с их описанием | - |
| 6. | Описание характерных точек границ прилегающей территории (ориентиры для определения границ прилегающей территории по сторонам света и расстояния от объекта до границ прилегающей территории), координаты характерных точек границ (при их наличии) | Северная граница прилегающей территории проходит вдоль дороги ул. Труда (L ≈ 25 м) Восточная граница проходит по существующему забору (L ≈ 81 м) Южная граница проходит на расстоянии 6 м от существующего забора (L ≈ 19 м) Западная граница проходит по существующему забору (L ≈ 74 м) |

Графическая часть



Масштаб 1:400

Условные обозначения:

| | |
|-------------------------------------------------------------------------------------|---------------------------------------------------------------------------------------------------------------------------------------------------------------------------------------------------------------------------------------------------------------------------------------------|
|  | отображается зелёным цветом - граница прилегающей территории |
| 43:24:010308:276 | кадастровый номер земельного участка (объекта недвижимости), по отношению к которому устанавливается прилегающая территория (при наличии) |
|  | отображается красным цветом - граница образованного земельного участка; в случае если земельный участок не образован, но имеется ограждение, то граница ограждения, а случае отсутствия ограждения – граница объекта (дома, нежилого здания, строения, сооружения, нестационарного объекта) |
|  | отображается черным цветом – граница и форма объекта |

Приложение № 14

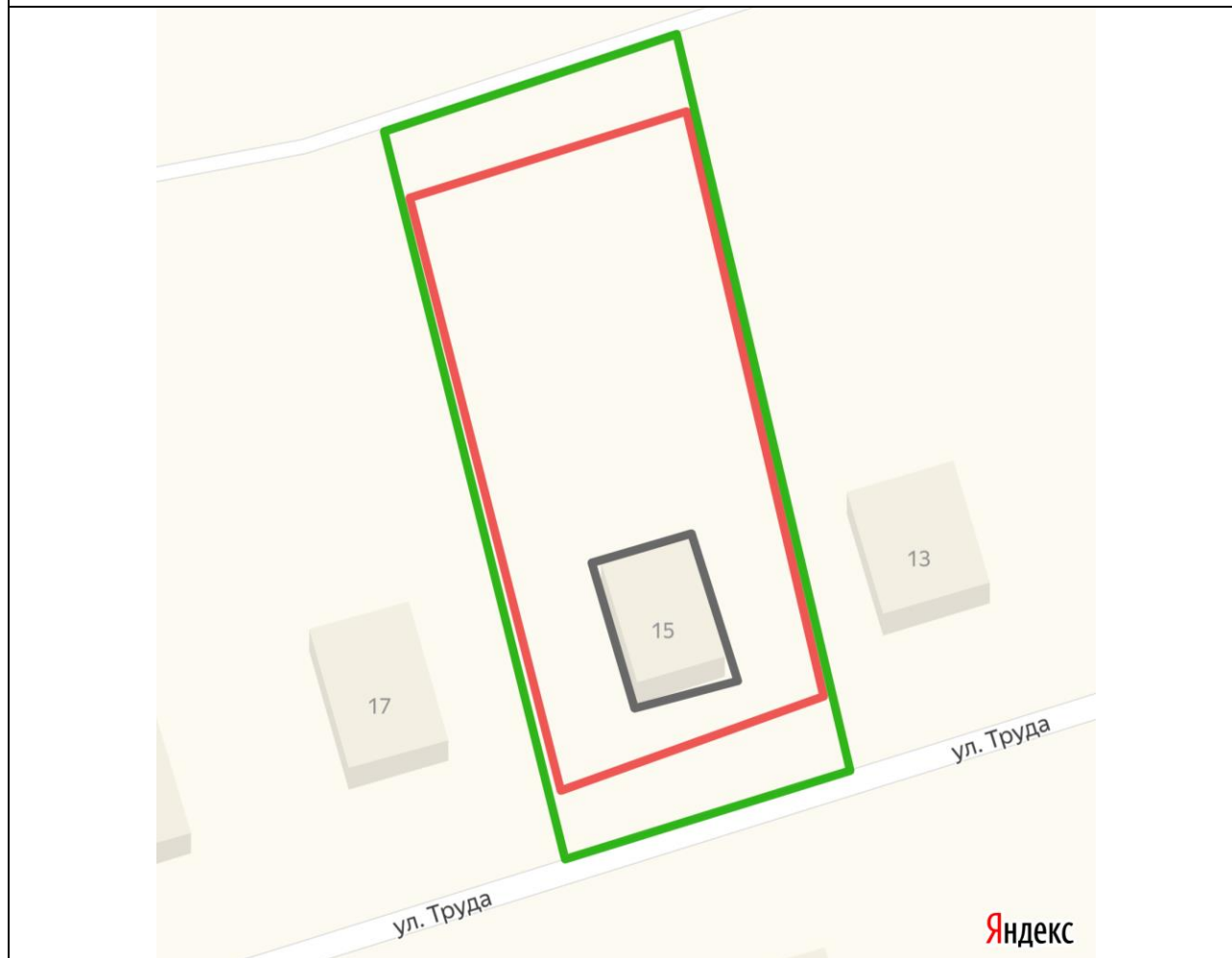
к постановлению
администрации Мирнинского
городского поселения
от 28.11.2019 № 313

СХЕМА

**границ прилегающей территории к зданию индивидуального
жилого дома № 15 по улице Труда в пгт Мирный Орчевского района
Кировской области**




| | | |
|----|-----------------------------------------------------------------------------------------------------------------------------------------------------------------------------------------------------------------------------------------------------|----------------------------------------------------------------------------------------------------------------------------------------------------------------------------------------------------------------------------------------------------------------------------------------------------|
| 1. | Местоположение прилегающей территории (адресные ориентиры) | 612085 Кировская область Орчевский район пгт Мирный улица Труда дом № 15 |
| 2. | Кадастровый номер объекта, по отношению к которому устанавливается прилегающая территория (при наличии) | 43:24:010308:263 |
| 3. | Сведения о собственнике и (или) ином законном владельце здания, строения, сооружения, земельного участка, а также уполномоченном лице | - |
| 4. | Площадь прилегающей территории (квадратные метры) | 440 |
| 5. | Наличие объектов (в том числе благоустройства), расположенных на прилегающей территории с их описанием | - |
| 6. | Описание характерных точек границ прилегающей территории (ориентиры для определения границ прилегающей территории по сторонам света и расстояния от объекта до границ прилегающей территории), координаты характерных точек границ (при их наличии) | Южная граница прилегающей территории проходит вдоль дороги ул. Труда (L ≈ 27 м) Западная граница проходит по существующему забору (L ≈ 68 м) Северная граница проходит на расстоянии 6 м от существующего забора (L ≈ 28 м) Восточная граница проходит по существующему забору (L ≈ 69 м) |

Графическая часть



Масштаб 1:400

Условные обозначения:

| | |
|-------------------------------------------------------------------------------------|---------------------------------------------------------------------------------------------------------------------------------------------------------------------------------------------------------------------------------------------------------------------------------------------|
|  | отображается зелёным цветом - граница прилегающей территории |
| 43:24:010308:263 | кадастровый номер земельного участка (объекта недвижимости), по отношению к которому устанавливается прилегающая территория (при наличии) |
|  | отображается красным цветом - граница образованного земельного участка; в случае если земельный участок не образован, но имеется ограждение, то граница ограждения, а случае отсутствия ограждения – граница объекта (дома, нежилого здания, строения, сооружения, нестационарного объекта) |
|  | отображается черным цветом – граница и форма объекта |

Приложение № 15

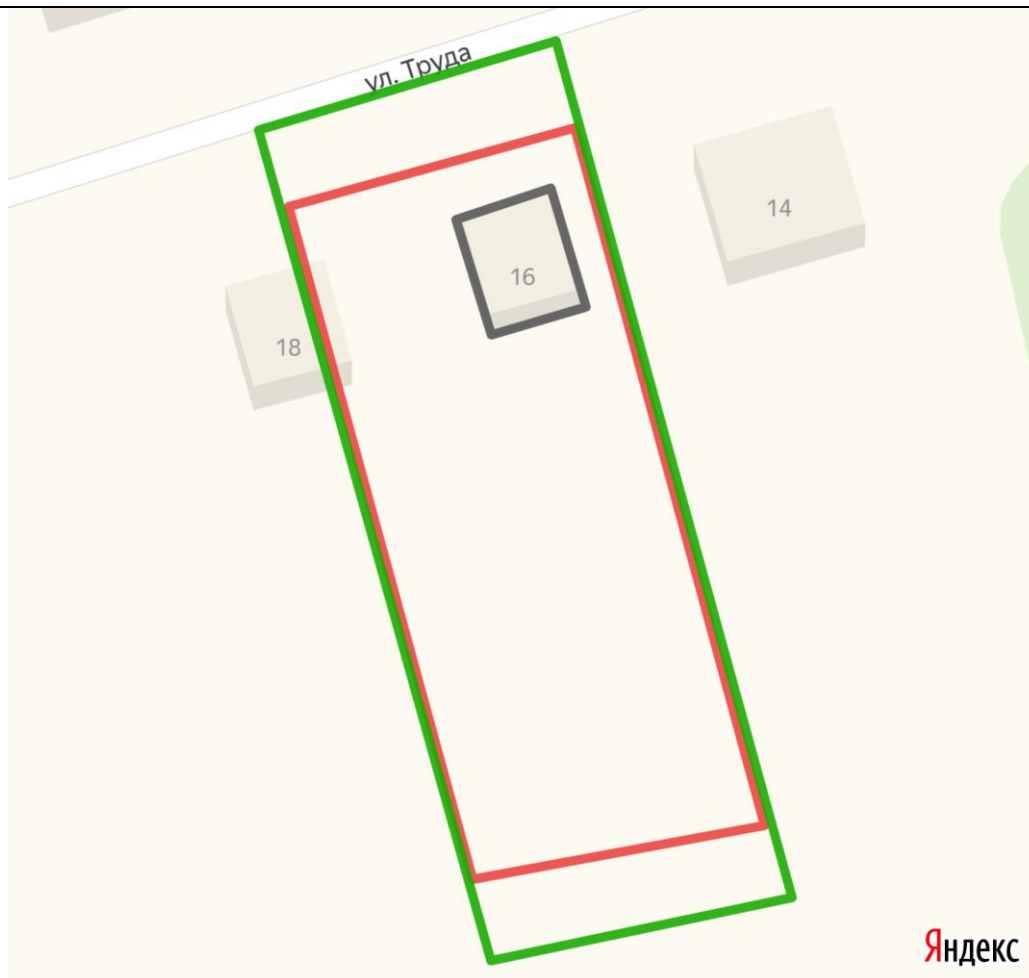
к постановлению
администрации Мирнинского
городского поселения
от 28.11.2019 № 313

СХЕМА

границ прилегающей территории к зданию индивидуального жилого дома № 16 по улице Труда в пгт Мирный Орчевского района Кировской области




| | | |
|----|-----------------------------------------------------------------------------------------------------------------------------------------------------------------------------------------------------------------------------------------------------|--------------------------------------------------------------------------------------------------------------------------------------------------------------------------------------------------------------------------------------------------------------------------------------------------------------------------------------------------------------------------------|
| 1. | Местоположение прилегающей территории (адресные ориентиры) | 612085 Кировская область Орчевский район пгт Мирный улица Труда дом № 16 |
| 2. | Кадастровый номер объекта, по отношению к которому устанавливается прилегающая территория (при наличии) | 43:24:010308:275 |
| 3. | Сведения о собственнике и (или) ином законном владельце здания, строения, сооружения, земельного участка, а также уполномоченном лице | - |
| 4. | Площадь прилегающей территории (квадратные метры) | 400 |
| 5. | Наличие объектов (в том числе благоустройства), расположенных на прилегающей территории с их описанием | - |
| 6. | Описание характерных точек границ прилегающей территории (ориентиры для определения границ прилегающей территории по сторонам света и расстояния от объекта до границ прилегающей территории), координаты характерных точек границ (при их наличии) | Северная граница прилегающей территории проходит вдоль дороги ул. Труда (L ≈ 25 м) Восточная граница проходит по существующему забору между домами № 16 и № 14 по ул. Труда (L ≈ 74 м) Южная граница проходит на расстоянии 6 м от существующего забора (L ≈ 26 м) Западная граница проходит по существующему забору между домами № 16 и № 18 по ул. Труда (L ≈ 72 м) |

Графическая часть



Масштаб 1:400

Условные обозначения:

| | |
|-------------------------------------------------------------------------------------|---------------------------------------------------------------------------------------------------------------------------------------------------------------------------------------------------------------------------------------------------------------------------------------------|
|  | отображается зелёным цветом - граница прилегающей территории |
| 43:24:010308:275 | кадастровый номер земельного участка (объекта недвижимости), по отношению к которому устанавливается прилегающая территория (при наличии) |
|  | отображается красным цветом - граница образованного земельного участка; в случае если земельный участок не образован, но имеется ограждение, то граница ограждения, а случае отсутствия ограждения – граница объекта (дома, нежилого здания, строения, сооружения, нестационарного объекта) |
|  | отображается черным цветом – граница и форма объекта |

Приложение № 16

к постановлению
 администрации Мирнинского
 городского поселения
 от 28.11.2019 № 313

СХЕМА

**границ прилегающей территории к зданию индивидуального
 жилого дома № 17 по улице Труда в пгт Мирный Орчевского района
 Кировской области**




| | | |
|----|-----------------------------------------------------------------------------------------------------------------------------------------------------------------------------------------------------------------------------------------------------|--------------------------------------------------------------------------------------------------------------------------------------------------------------------------------------------------------------------------------------------------------------------------------------------------------------------------------------------------------|
| 1. | Местоположение прилегающей территории (адресные ориентиры) | 612085 Кировская область Орчевский район пгт Мирный улица Труда дом № 17 |
| 2. | Кадастровый номер объекта, по отношению к которому устанавливается прилегающая территория (при наличии) | 43:24:010308:69 |
| 3. | Сведения о собственнике и (или) ином законном владельце здания, строения, сооружения, земельного участка, а также уполномоченном лице | - |
| 4. | Площадь прилегающей территории (квадратные метры) | 420 |
| 5. | Наличие объектов (в том числе благоустройства), расположенных на прилегающей территории с их описанием | - |
| 6. | Описание характерных точек границ прилегающей территории (ориентиры для определения границ прилегающей территории по сторонам света и расстояния от объекта до границ прилегающей территории), координаты характерных точек границ (при их наличии) | Северная граница прилегающей территории проходит на расстоянии 6 м от существующего забора (L ≈ 27 м) Восточная граница проходит по существующему забору между домами № 17 и № 15 по ул. Труда (L ≈ 65 м) Южная граница проходит вдоль дороги ул. Труда (L ≈ 27 м) Западная граница проходит между домами № 17 и № 19 по ул. Труда (L ≈ 67 м) |

Графическая часть



Масштаб 1:400

Условные обозначения:

| | |
|-------------------------------------------------------------------------------------|---------------------------------------------------------------------------------------------------------------------------------------------------------------------------------------------------------------------------------------------------------------------------------------------|
|  | отображается зелёным цветом - граница прилегающей территории |
| 43:24:010308:69 | кадастровый номер земельного участка (объекта недвижимости), по отношению к которому устанавливается прилегающая территория (при наличии) |
|  | отображается красным цветом - граница образованного земельного участка; в случае если земельный участок не образован, но имеется ограждение, то граница ограждения, а случае отсутствия ограждения – граница объекта (дома, нежилого здания, строения, сооружения, нестационарного объекта) |
|  | отображается черным цветом – граница и форма объекта |

Приложение № 17

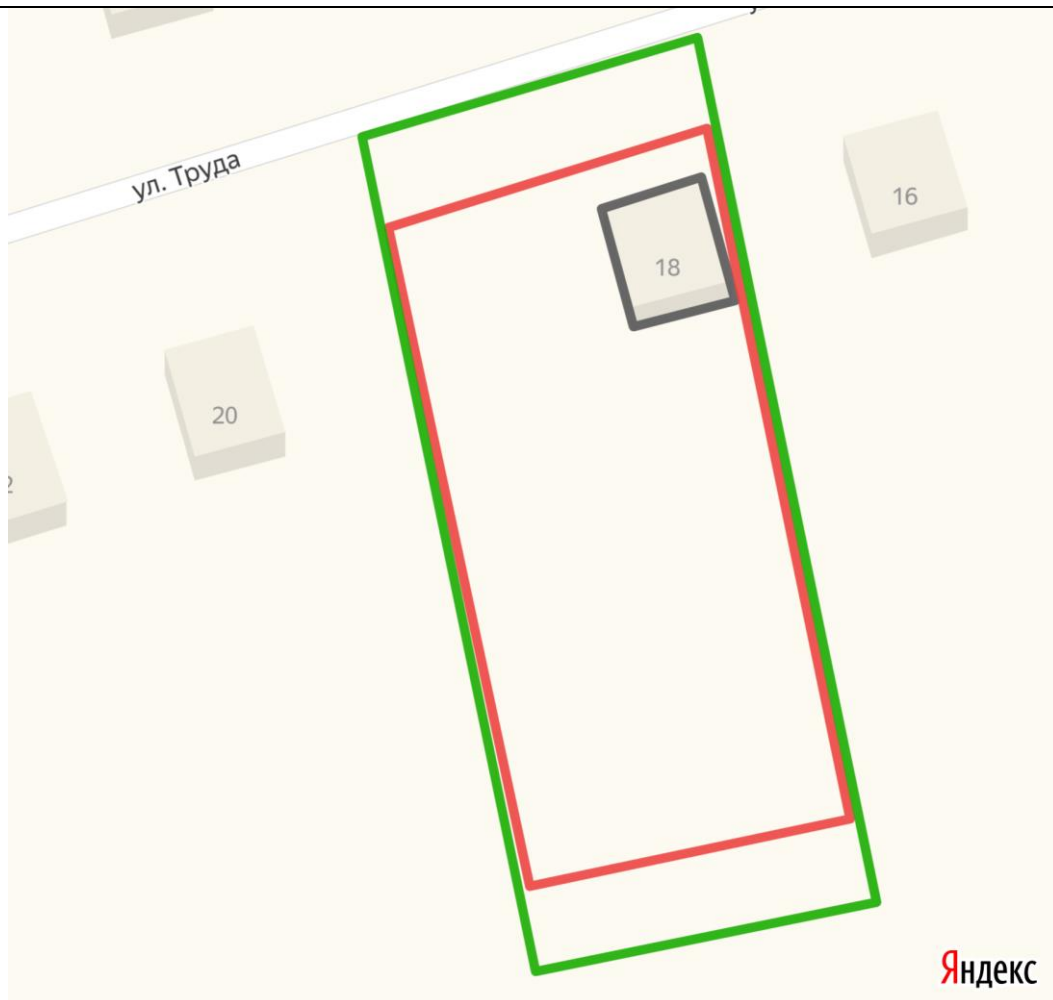
к постановлению
 администрации Мирнинского
 городского поселения
 от 28.11.2019 № 313

СХЕМА

**границ прилегающей территории к зданию индивидуального
 жилого дома № 18 по улице Труда в пгт Мирный Орчевского района
 Кировской области**




| | | |
|----|-----------------------------------------------------------------------------------------------------------------------------------------------------------------------------------------------------------------------------------------------------|--------------------------------------------------------------------------------------------------------------------------------------------------------------------------------------------------------------------------------------------------------------------------------------------------------------------------------------------------------------------------------|
| 1. | Местоположение прилегающей территории (адресные ориентиры) | 612085 Кировская область Орчевский район пгт Мирный улица Труда дом № 18 |
| 2. | Кадастровый номер объекта, по отношению к которому устанавливается прилегающая территория (при наличии) | 43:24:010308:80 |
| 3. | Сведения о собственнике и (или) ином законном владельце здания, строения, сооружения, земельного участка, а также уполномоченном лице | - |
| 4. | Площадь прилегающей территории (квадратные метры) | 440 |
| 5. | Наличие объектов (в том числе благоустройства), расположенных на прилегающей территории с их описанием | - |
| 6. | Описание характерных точек границ прилегающей территории (ориентиры для определения границ прилегающей территории по сторонам света и расстояния от объекта до границ прилегающей территории), координаты характерных точек границ (при их наличии) | Северная граница прилегающей территории проходит вдоль дороги ул. Труда (L ≈ 28 м) Восточная граница проходит по существующему забору между домами № 18 и № 16 по ул. Труда (L ≈ 73 м) Южная граница проходит на расстоянии 6 м от существующего забора (L ≈ 28 м) Западная граница проходит по существующему забору между домами № 18 и № 20 по ул. Труда (L ≈ 70 м) |

Графическая часть



Масштаб 1:400

Условные обозначения:

| | |
|-------------------------------------------------------------------------------------|---------------------------------------------------------------------------------------------------------------------------------------------------------------------------------------------------------------------------------------------------------------------------------------------|
|  | отображается зелёным цветом - граница прилегающей территории |
| 43:24:010308:80 | кадастровый номер земельного участка (объекта недвижимости), по отношению к которому устанавливается прилегающая территория (при наличии) |
|  | отображается красным цветом - граница образованного земельного участка; в случае если земельный участок не образован, но имеется ограждение, то граница ограждения, а случае отсутствия ограждения – граница объекта (дома, нежилого здания, строения, сооружения, нестационарного объекта) |
|  | отображается черным цветом – граница и форма объекта |

Приложение № 18

к постановлению
 администрации Мирнинского
 городского поселения
 от 28.11.2019 № 313

СХЕМА

**границ прилегающей территории к зданию индивидуального
 жилого дома № 19 по улице Труда в пгт Мирный Орчевского района
 Кировской области**




| | | |
|----|-----------------------------------------------------------------------------------------------------------------------------------------------------------------------------------------------------------------------------------------------------|-------------------------------------------------------------------------------------------------------------------------------------------------------------------------------------------------------------------------------------------------------------------------------------------------------------------------------------------------------------------------------------------------------|
| 1. | Местоположение прилегающей территории (адресные ориентиры) | 612085 Кировская область Орчевский район пгт Мирный улица Труда дом № 19 |
| 2. | Кадастровый номер объекта, по отношению к которому устанавливается прилегающая территория (при наличии) | 43:24:010308:265 |
| 3. | Сведения о собственнике и (или) ином законном владельце здания, строения, сооружения, земельного участка, а также уполномоченном лице | - |
| 4. | Площадь прилегающей территории (квадратные метры) | 370 |
| 5. | Наличие объектов (в том числе благоустройства), расположенных на прилегающей территории с их описанием | - |
| 6. | Описание характерных точек границ прилегающей территории (ориентиры для определения границ прилегающей территории по сторонам света и расстояния от объекта до границ прилегающей территории), координаты характерных точек границ (при их наличии) | Северная граница прилегающей территории проходит на расстоянии 6 м от существующего забора (L ≈ 25 м) Восточная граница прилегающей территории проходит по существующему забору между домами № 19 и № 17 по ул. Труда (L ≈ 73 м) Южная граница проходит вдоль дороги ул. Труда (L ≈ 23 м) Западная граница проходит по существующему забору между домами № 19 и № 21 по ул. Труда (L ≈ 74 м) |

Графическая часть



Масштаб 1:400

Условные обозначения:

| | |
|-------------------------------------------------------------------------------------|---------------------------------------------------------------------------------------------------------------------------------------------------------------------------------------------------------------------------------------------------------------------------------------------|
|  | отображается зелёным цветом - граница прилегающей территории |
| 43:24:010308:265 | кадастровый номер земельного участка (объекта недвижимости), по отношению к которому устанавливается прилегающая территория (при наличии) |
|  | отображается красным цветом - граница образованного земельного участка; в случае если земельный участок не образован, но имеется ограждение, то граница ограждения, а случае отсутствия ограждения – граница объекта (дома, нежилого здания, строения, сооружения, нестационарного объекта) |
|  | отображается черным цветом – граница и форма объекта |

Приложение № 19

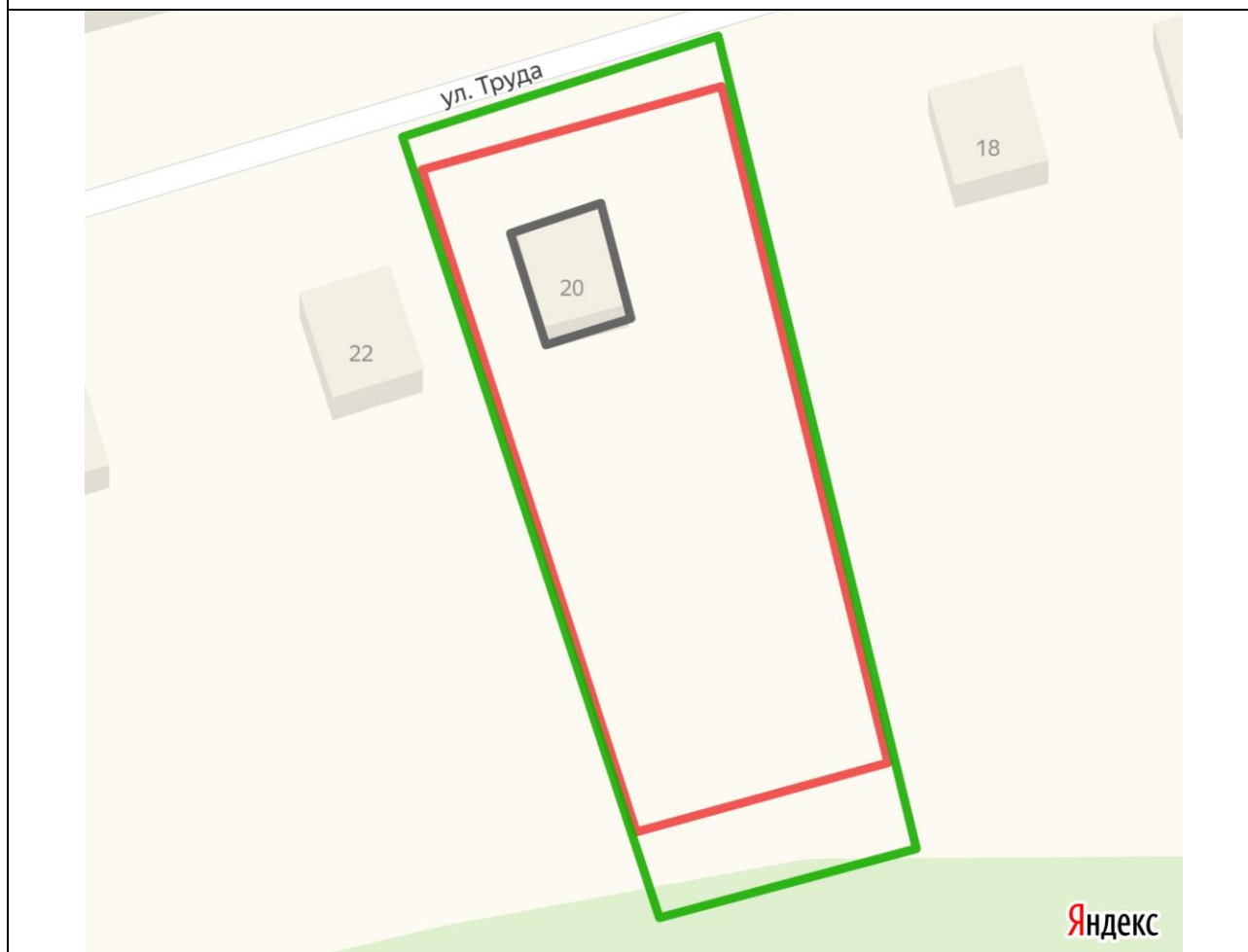
к постановлению
администрации Мирнинского
городского поселения
от 28.11.2019 № 313

СХЕМА

**границ прилегающей территории к зданию индивидуального
жилого дома № 20 по улице Труда в пгт Мирный Орчевского района
Кировской области**




| | | |
|----|-----------------------------------------------------------------------------------------------------------------------------------------------------------------------------------------------------------------------------------------------------|--------------------------------------------------------------------------------------------------------------------------------------------------------------------------------------------------------------------------------------------------------------------------------------------------------------------------------------------------------------------------------|
| 1. | Местоположение прилегающей территории (адресные ориентиры) | 612085 Кировская область Орчевский район пгт Мирный улица Труда дом № 20 |
| 2. | Кадастровый номер объекта, по отношению к которому устанавливается прилегающая территория (при наличии) | 43:24:010308:272 |
| 3. | Сведения о собственнике и (или) ином законном владельце здания, строения, сооружения, земельного участка, а также уполномоченном лице | - |
| 4. | Площадь прилегающей территории (квадратные метры) | 360 |
| 5. | Наличие объектов (в том числе благоустройства), расположенных на прилегающей территории с их описанием | - |
| 6. | Описание характерных точек границ прилегающей территории (ориентиры для определения границ прилегающей территории по сторонам света и расстояния от объекта до границ прилегающей территории), координаты характерных точек границ (при их наличии) | Северная граница прилегающей территории проходит вдоль дороги ул. Труда (L ≈ 29 м) Восточная граница проходит по существующему забору между домами № 20 и № 18 по ул. Труда (L ≈ 73 м) Южная граница проходит на расстоянии 6 м от существующего забора (L ≈ 23 м) Западная граница проходит по существующему забору между домами № 20 и № 18 по ул. Труда (L ≈ 72 м) |

Графическая часть



Масштаб 1:400

Условные обозначения:

| | |
|-------------------------------------------------------------------------------------|---------------------------------------------------------------------------------------------------------------------------------------------------------------------------------------------------------------------------------------------------------------------------------------------|
|  | отображается зелёным цветом - граница прилегающей территории |
| 43:24:010308:272 | кадастровый номер земельного участка (объекта недвижимости), по отношению к которому устанавливается прилегающая территория (при наличии) |
|  | отображается красным цветом - граница образованного земельного участка; в случае если земельный участок не образован, но имеется ограждение, то граница ограждения, а случае отсутствия ограждения – граница объекта (дома, нежилого здания, строения, сооружения, нестационарного объекта) |
|  | отображается черным цветом – граница и форма объекта |

Приложение № 20

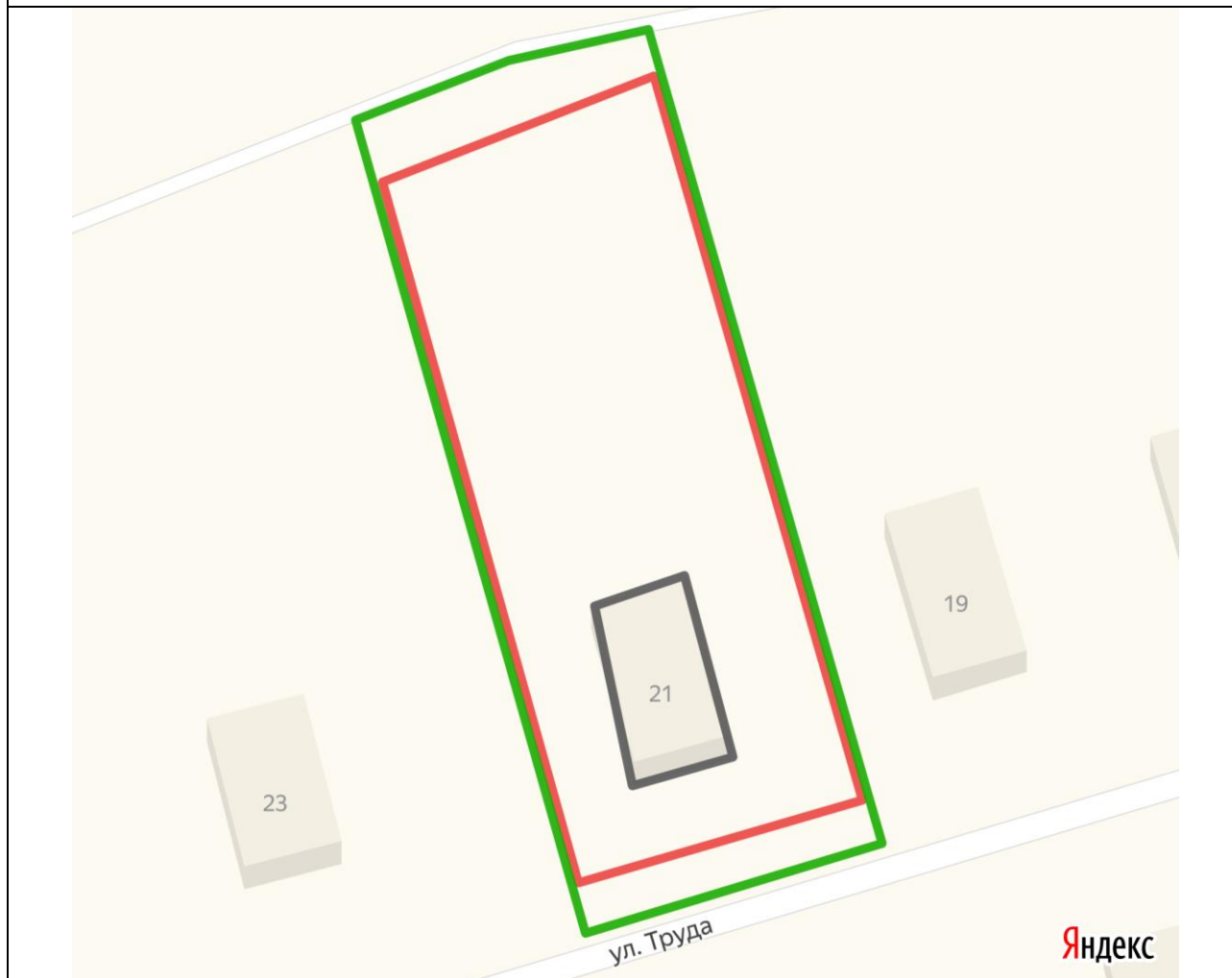
к постановлению
 администрации Мирнинского
 городского поселения
 от 28.11.2019 № 313

СХЕМА

**границ прилегающей территории к зданию индивидуального
 жилого дома № 21 по улице Труда в пгт Мирный Орчевского района
 Кировской области**




| | | |
|----|-----------------------------------------------------------------------------------------------------------------------------------------------------------------------------------------------------------------------------------------------------|------------------------------------------------------------------------------------------------------------------------------------------------------------------------------------------------------------------------------------------------------------------------------------------------------------------------------------------------------|
| 1. | Местоположение прилегающей территории (адресные ориентиры) | 612085 Кировская область Орчевский район пгт Мирный улица Труда дом № 21 |
| 2. | Кадастровый номер объекта, по отношению к которому устанавливается прилегающая территория (при наличии) | 43:24:010308:71 |
| 3. | Сведения о собственнике и (или) ином законном владельце здания, строения, сооружения, земельного участка, а также уполномоченном лице | - |
| 4. | Площадь прилегающей территории (квадратные метры) | 280 |
| 5. | Наличие объектов (в том числе благоустройства), расположенных на прилегающей территории с их описанием | - |
| 6. | Описание характерных точек границ прилегающей территории (ориентиры для определения границ прилегающей территории по сторонам света и расстояния от объекта до границ прилегающей территории), координаты характерных точек границ (при их наличии) | Южная граница прилегающей территории проходит вдоль дороги ул. Труда (L ≈ 26 м) Западная граница проходит по существующему забору между домами № 21 и № 23 (L ≈ 74 м) Северная граница проходит на расстоянии 6 м от существующего забора (L ≈ 26 м) Восточная граница проходит по существующему забору между домами № 21 и № 19 (L ≈ 73 м) |

Графическая часть



Масштаб 1:400

Условные обозначения:

| | |
|-------------------------------------------------------------------------------------|---------------------------------------------------------------------------------------------------------------------------------------------------------------------------------------------------------------------------------------------------------------------------------------------|
|  | отображается зелёным цветом - граница прилегающей территории |
| 43:24:010308:71 | кадастровый номер земельного участка (объекта недвижимости), по отношению к которому устанавливается прилегающая территория (при наличии) |
|  | отображается красным цветом - граница образованного земельного участка; в случае если земельный участок не образован, но имеется ограждение, то граница ограждения, а случае отсутствия ограждения – граница объекта (дома, нежилого здания, строения, сооружения, нестационарного объекта) |
|  | отображается черным цветом – граница и форма объекта |

Приложение № 21

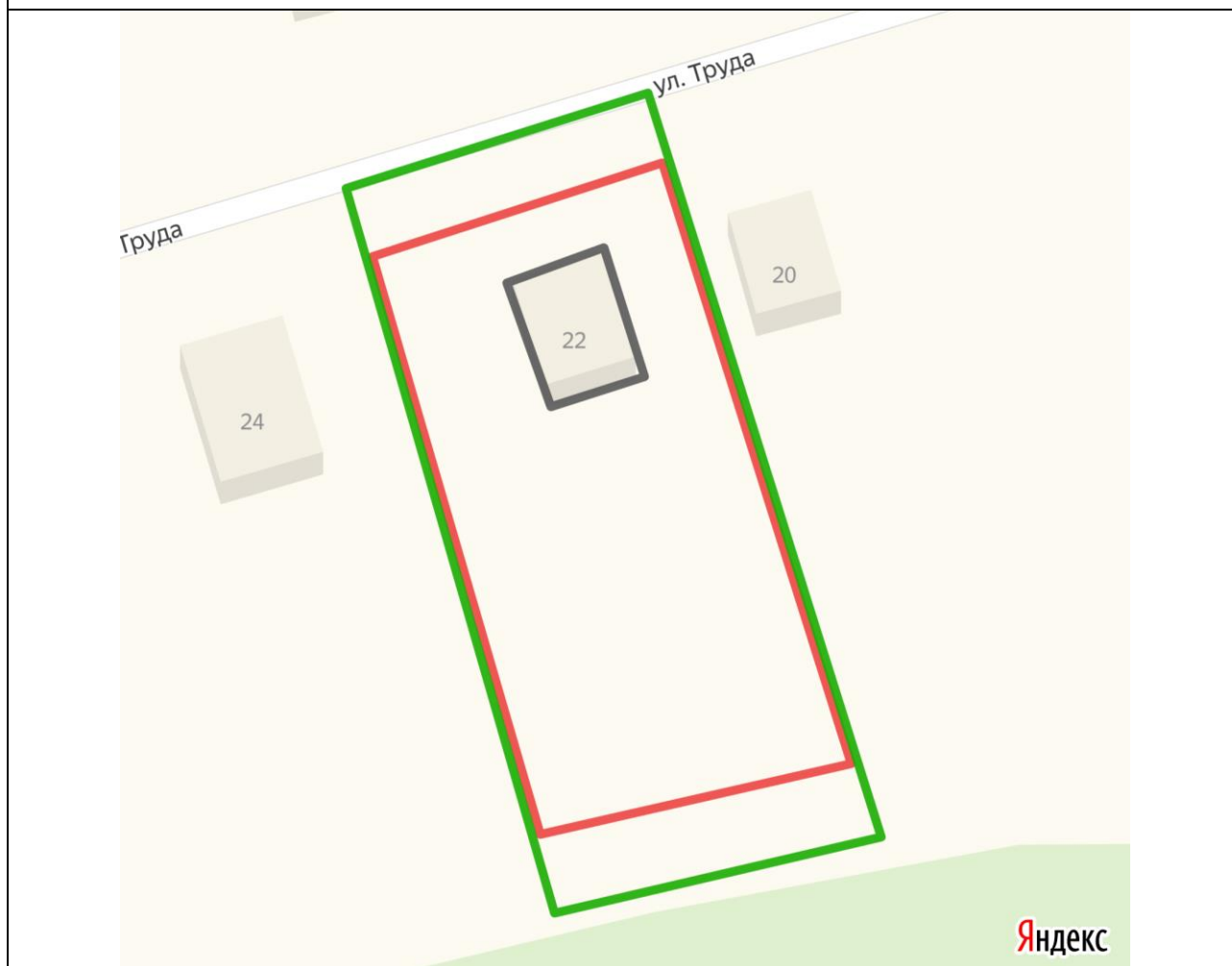
к постановлению
администрации Мирнинского
городского поселения
от 28.11.2019 № 313

СХЕМА

**границ прилегающей территории к зданию индивидуального
жилого дома № 22 по улице Труда в пгт Мирный Орчевского района
Кировской области**




| | | |
|----|-----------------------------------------------------------------------------------------------------------------------------------------------------------------------------------------------------------------------------------------------------|-------------------------------------------------------------------------------------------------------------------------------------------------------------------------------------------------------------------------------------------------------------------------------------------------------------------------------------------------------------------|
| 1. | Местоположение прилегающей территории (адресные ориентиры) | 612085 Кировская область Орчевский район пгт Мирный улица Труда дом № 22 |
| 2. | Кадастровый номер объекта, по отношению к которому устанавливается прилегающая территория (при наличии) | 43:24:010308:243 |
| 3. | Сведения о собственнике и (или) ином законном владельце здания, строения, сооружения, земельного участка, а также уполномоченном лице | - |
| 4. | Площадь прилегающей территории (квадратные метры) | 400 |
| 5. | Наличие объектов (в том числе благоустройства), расположенных на прилегающей территории с их описанием | - |
| 6. | Описание характерных точек границ прилегающей территории (ориентиры для определения границ прилегающей территории по сторонам света и расстояния от объекта до границ прилегающей территории), координаты характерных точек границ (при их наличии) | Северная граница прилегающей территории проходит вдоль дороги ул. Труда (L ≈ 27 м) Восточная граница проходит по существующему забору между домами № 22 и № 20 по ул. Труда (L ≈ 68 м) Южная граница проходит на расстоянии 6 м от существующего забора (L ≈ 29 м) Западная граница проходит по существующему забору между домами № 22 и № 24 (L ≈ 66 м) |

Графическая часть



Масштаб 1:400

Условные обозначения:

| | |
|-------------------------------------------------------------------------------------|---------------------------------------------------------------------------------------------------------------------------------------------------------------------------------------------------------------------------------------------------------------------------------------------|
|  | отображается зелёным цветом - граница прилегающей территории |
| 43:24:010308:243 | кадастровый номер земельного участка (объекта недвижимости), по отношению к которому устанавливается прилегающая территория (при наличии) |
|  | отображается красным цветом - граница образованного земельного участка; в случае если земельный участок не образован, но имеется ограждение, то граница ограждения, а случае отсутствия ограждения – граница объекта (дома, нежилого здания, строения, сооружения, нестационарного объекта) |
|  | отображается черным цветом – граница и форма объекта |

Приложение № 22

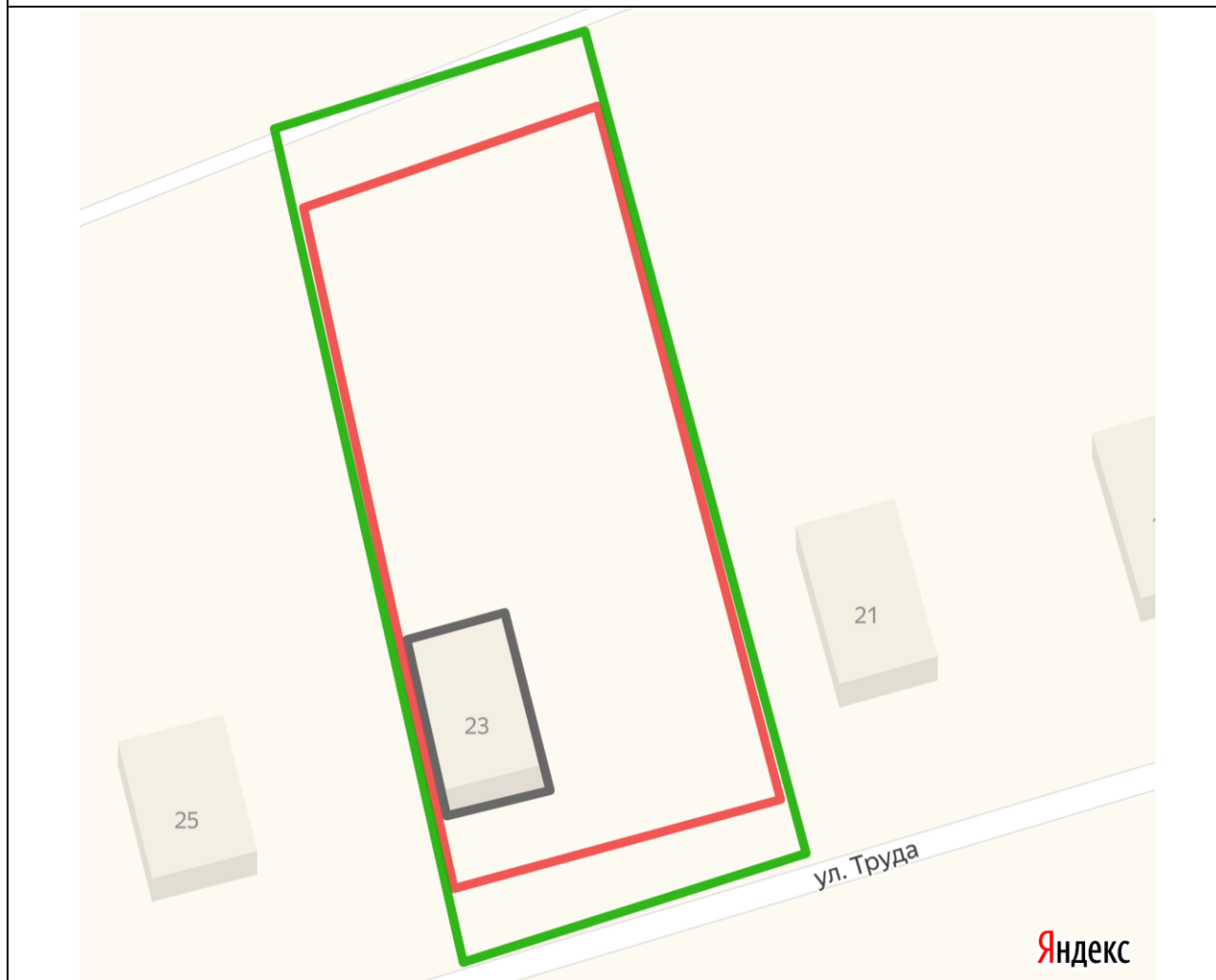
к постановлению
администрации Мирнинского
городского поселения
от 28.11.2019 № 313

СХЕМА

**границ прилегающей территории к зданию индивидуального
жилого дома № 23 по улице Труда в пгт Мирный Оричевского района
Кировской области**




| | | |
|----|-----------------------------------------------------------------------------------------------------------------------------------------------------------------------------------------------------------------------------------------------------|-------------------------------------------------------------------------------------------------------------------------------------------------------------------------------------------------------------------------------------------------------------------------------------------------------------------------------------------------------------------------------------------------------|
| 1. | Местоположение прилегающей территории (адресные ориентиры) | 612085 Кировская область Оричевский район пгт Мирный улица Труда дом № 23 |
| 2. | Кадастровый номер объекта, по отношению к которому устанавливается прилегающая территория (при наличии) | 43:24:010308:266 |
| 3. | Сведения о собственнике и (или) ином законном владельце здания, строения, сооружения, земельного участка, а также уполномоченном лице | - |
| 4. | Площадь прилегающей территории (квадратные метры) | 370 |
| 5. | Наличие объектов (в том числе благоустройства), расположенных на прилегающей территории с их описанием | - |
| 6. | Описание характерных точек границ прилегающей территории (ориентиры для определения границ прилегающей территории по сторонам света и расстояния от объекта до границ прилегающей территории), координаты характерных точек границ (при их наличии) | Южная граница прилегающей территории проходит вдоль дороги ул. Труда (L ≈ 31 м) Западная граница прилегающей территории проходит по существующему забору между домами № 23 и № 25 по ул. Труда (L ≈ 73 м) Северная граница проходит на расстоянии 6 м от существующего забора (L ≈ 28 м) Восточная граница проходит по существующему забору между домами № 23 и № 21 по ул. Труда (L ≈ 73 м) |

Графическая часть



Масштаб 1:400

Условные обозначения:

| | |
|-------------------------------------------------------------------------------------|---------------------------------------------------------------------------------------------------------------------------------------------------------------------------------------------------------------------------------------------------------------------------------------------|
|  | отображается зелёным цветом - граница прилегающей территории |
| 43:24:010308:266 | кадастровый номер земельного участка (объекта недвижимости), по отношению к которому устанавливается прилегающая территория (при наличии) |
|  | отображается красным цветом - граница образованного земельного участка; в случае если земельный участок не образован, но имеется ограждение, то граница ограждения, а случае отсутствия ограждения – граница объекта (дома, нежилого здания, строения, сооружения, нестационарного объекта) |
|  | отображается черным цветом – граница и форма объекта |

Приложение № 23

к постановлению
 администрации Мирнинского
 городского поселения
 от 28.11.2019 № 313

СХЕМА

**границ прилегающей территории к зданию индивидуального
 жилого дома № 24 по улице Труда в пгт Мирный Орчевского района
 Кировской области**




| | | |
|----|-----------------------------------------------------------------------------------------------------------------------------------------------------------------------------------------------------------------------------------------------------|--------------------------------------------------------------------------------------------------------------------------------------------------------------------------------------------------------------------------------------------------------------------------------------------------------------------------------------------------------|
| 1. | Местоположение прилегающей территории (адресные ориентиры) | 612085 Кировская область Орчевский район пгт Мирный улица Труда дом № 24 |
| 2. | Кадастровый номер объекта, по отношению к которому устанавливается прилегающая территория (при наличии) | 43:24:010308:270 |
| 3. | Сведения о собственнике и (или) ином законном владельце здания, строения, сооружения, земельного участка, а также уполномоченном лице | - |
| 4. | Площадь прилегающей территории (квадратные метры) | 380 |
| 5. | Наличие объектов (в том числе благоустройства), расположенных на прилегающей территории с их описанием | - |
| 6. | Описание характерных точек границ прилегающей территории (ориентиры для определения границ прилегающей территории по сторонам света и расстояния от объекта до границ прилегающей территории), координаты характерных точек границ (при их наличии) | Северная граница прилегающей территории проходит вдоль дороги ул. Труда (L ≈ 30 м) Восточная граница проходит между домами № 24 и № 22 по ул. Труда (L ≈ 72 м) Южная граница проходит на расстоянии 6 м от существующего забора (L ≈ 30 м) Западная граница проходит по существующему забору между домами № 24 и № 26 по ул. Труда (L ≈ 63 м) |

Графическая часть



Масштаб 1:400

Условные обозначения:

| | |
|-------------------------------------------------------------------------------------|---------------------------------------------------------------------------------------------------------------------------------------------------------------------------------------------------------------------------------------------------------------------------------------------|
|  | отображается зелёным цветом - граница прилегающей территории |
| 43:24:010308:270 | кадастровый номер земельного участка (объекта недвижимости), по отношению к которому устанавливается прилегающая территория (при наличии) |
|  | отображается красным цветом - граница образованного земельного участка; в случае если земельный участок не образован, но имеется ограждение, то граница ограждения, а случае отсутствия ограждения – граница объекта (дома, нежилого здания, строения, сооружения, нестационарного объекта) |
|  | отображается черным цветом – граница и форма объекта |

Приложение № 24

к постановлению
 администрации Мирнинского
 городского поселения
 от 28.11.2019 № 313

СХЕМА
**границ прилегающей территории к зданию индивидуального
 жилого дома № 25 по улице Труда в пгт Мирный Орчевского района
 Кировской области**




| | | |
|----|-----------------------------------------------------------------------------------------------------------------------------------------------------------------------------------------------------------------------------------------------------|---------------------------------------------------------------------------------------------------------------------------------------------------------------------------------------------------------------------------------------------------------------------------------------------------------------------------------------------------|
| 1. | Местоположение прилегающей территории (адресные ориентиры) | 612085 Кировская область Орчевский район пгт Мирный улица Труда дом № 25 |
| 2. | Кадастровый номер объекта, по отношению к которому устанавливается прилегающая территория (при наличии) | 43:24:010308:267 |
| 3. | Сведения о собственнике и (или) ином законном владельце здания, строения, сооружения, земельного участка, а также уполномоченном лице | - |
| 4. | Площадь прилегающей территории (квадратные метры) | 810 |
| 5. | Наличие объектов (в том числе благоустройства), расположенных на прилегающей территории с их описанием | - |
| 6. | Описание характерных точек границ прилегающей территории (ориентиры для определения границ прилегающей территории по сторонам света и расстояния от объекта до границ прилегающей территории), координаты характерных точек границ (при их наличии) | Северная граница прилегающей территории проходит на расстоянии 6 м от существующего забора (L ≈ 33 м) Восточная граница проходит по существующему забору между домами № 25 и № 23 по ул. Труда (L ≈ 65 м) Южная граница проходит вдоль дороги ул. Труда (L ≈ 59 м) Западная граница проходит вдоль дороги ул. Железнодорожная (L ≈ 75 м) |

Графическая часть



Масштаб 1:400

Условные обозначения:

| | |
|-------------------------------------------------------------------------------------|---------------------------------------------------------------------------------------------------------------------------------------------------------------------------------------------------------------------------------------------------------------------------------------------|
|  | отображается зелёным цветом - граница прилегающей территории |
| 43:24:010308:267 | кадастровый номер земельного участка (объекта недвижимости), по отношению к которому устанавливается прилегающая территория (при наличии) |
|  | отображается красным цветом - граница образованного земельного участка; в случае если земельный участок не образован, но имеется ограждение, то граница ограждения, а случае отсутствия ограждения – граница объекта (дома, нежилого здания, строения, сооружения, нестационарного объекта) |
|  | отображается черным цветом – граница и форма объекта |

Приложение № 25

к постановлению
администрации Мирнинского
городского поселения
от 28.11.2019 № 313

СХЕМА

**границ прилегающей территории к зданию индивидуального
жилого дома № 26 по улице Труда в пгт Мирный Орчевского района
Кировской области**




| | | |
|----|-----------------------------------------------------------------------------------------------------------------------------------------------------------------------------------------------------------------------------------------------------|------------------------------------------------------------------------------------------------------------------------------------------------------------------------------------------------------------------------------------------------------------------------------------------------------------------------------------------------------------|
| 1. | Местоположение прилегающей территории (адресные ориентиры) | 612085 Кировская область Орчевский район пгт Мирный улица Труда дом № 26 |
| 2. | Кадастровый номер объекта, по отношению к которому устанавливается прилегающая территория (при наличии) | 43:24:010308:76 |
| 3. | Сведения о собственнике и (или) ином законном владельце здания, строения, сооружения, земельного участка, а также уполномоченном лице | - |
| 4. | Площадь прилегающей территории (квадратные метры) | 880 |
| 5. | Наличие объектов (в том числе благоустройства), расположенных на прилегающей территории с их описанием | - |
| 6. | Описание характерных точек границ прилегающей территории (ориентиры для определения границ прилегающей территории по сторонам света и расстояния от объекта до границ прилегающей территории), координаты характерных точек границ (при их наличии) | Северная граница прилегающей территории проходит вдоль дороги ул. Труда (L ≈ 41 м) Восточная граница проходит по существующему забору между домами № 26 и № 24 по ул. Труда (L ≈ 67 м) Южная граница проходит на расстоянии 6 м от существующего забора (L ≈ 66 м) Западная граница проходит на расстоянии 6 м от существующего забора (L ≈ 53 м) |

Графическая часть



Масштаб 1:400

Условные обозначения:

| | |
|-------------------------------------------------------------------------------------|---------------------------------------------------------------------------------------------------------------------------------------------------------------------------------------------------------------------------------------------------------------------------------------------|
|  | отображается зелёным цветом - граница прилегающей территории |
| 43:24:010308:76 | кадастровый номер земельного участка (объекта недвижимости), по отношению к которому устанавливается прилегающая территория (при наличии) |
|  | отображается красным цветом - граница образованного земельного участка; в случае если земельный участок не образован, но имеется ограждение, то граница ограждения, а случае отсутствия ограждения – граница объекта (дома, нежилого здания, строения, сооружения, нестационарного объекта) |
|  | отображается черным цветом – граница и форма объекта |

