

**АДМИНИСТРАЦИЯ МИРНИНСКОГО ГОРОДСКОГО ПОСЕЛЕНИЯ  
ОРИЧЕВСКОГО РАЙОНА КИРОВСКОЙ ОБЛАСТИ**

**ПОСТАНОВЛЕНИЕ**

11.03.2020

№ 61

пгт Мирный

**Об утверждении границ прилегающих территорий  
индивидуальных жилых домов в деревне Брагичи**

В соответствии с законом Кировской области от 03.12.2018 № 197-ЗО «О порядке определения границ прилегающих территорий для целей благоустройства в Кировской области», Уставом муниципального образования Мирнинское городское поселение, Правилами благоустройства территории Мирнинского городского поселения Оричевского района Кировской области, утвержденными решением Мирнинской поселковой Думы от 19.10.2017 № 2/1 (с изменениями), администрация Мирнинского городского поселения ПОСТАНОВЛЯЕТ:

1. Утвердить границы прилегающих территорий индивидуальных жилых домов в деревне Брагичи:

1.1. для индивидуального жилого дома № 2 по улице Центральная в деревне Брагичи Оричевского района Кировской области согласно приложению № 1;

1.2. для индивидуального жилого дома № 3 по улице Центральная в деревне Брагичи Оричевского района Кировской области согласно приложению № 2;

1.3. для индивидуального жилого дома № 4 по улице Центральная в деревне Брагичи Оричевского района Кировской области согласно приложению № 4;

1.4. для индивидуального жилого дома № 5 по улице Центральная в

деревне Брагичи Оричевского района Кировской области согласно приложению № 4;

1.5. для индивидуального жилого дома № 6 по улице Центральная в деревне Брагичи Оричевского района Кировской области согласно приложению № 5;

1.6. для индивидуального жилого дома № 7 по улице Центральная в деревне Брагичи Оричевского района Кировской области согласно приложению № 6;

1.7. для индивидуального жилого дома № 8 по улице Центральная в деревне Брагичи Оричевского района Кировской области согласно приложению № 7;

1.8. для индивидуального жилого дома № 9 по улице Центральная в деревне Брагичи Оричевского района Кировской области согласно приложению № 8;

1.9. для индивидуального жилого дома № 10 по улице Центральная в деревне Брагичи Оричевского района Кировской области согласно приложению № 9;

1.10. для индивидуального жилого дома № 11 по улице Центральная в деревне Брагичи Оричевского района Кировской области согласно приложению № 10;

1.11. для индивидуального жилого дома № 12 по улице Центральная в деревне Брагичи Оричевского района Кировской области согласно приложению № 11;

1.12. для индивидуального жилого дома № 13 по улице Центральная в деревне Брагичи Оричевского района Кировской области согласно приложению № 12;

1.13. для индивидуального жилого дома № 14 по улице Центральная в деревне Брагичи Оричевского района Кировской области согласно

приложению № 13;

1.14. для индивидуального жилого дома № 15 по улице Центральная в деревне Брагичи Оричевского района Кировской области согласно приложению № 14;

1.15. для индивидуального жилого дома № 16 по улице Центральная в деревне Брагичи Оричевского района Кировской области согласно приложению № 15;

1.16. для индивидуального жилого дома № 17 по улице Центральная в деревне Брагичи Оричевского района Кировской области согласно приложению № 16;

1.17. для индивидуального жилого дома № 18 по улице Центральная в деревне Брагичи Оричевского района Кировской области согласно приложению № 17;

1.18. для индивидуального жилого дома № 21 по улице Центральная в деревне Брагичи Оричевского района Кировской области согласно приложению № 18;

1.19. для индивидуального жилого дома № 22 по улице Центральная в деревне Брагичи Оричевского района Кировской области согласно приложению № 19;

1.20. для индивидуального жилого дома № 23 по улице Центральная в деревне Брагичи Оричевского района Кировской области согласно приложению № 20;

1.21. для индивидуального жилого дома № 24 по улице Центральная в деревне Брагичи Оричевского района Кировской области согласно приложению № 21;

1.22. для индивидуального жилого дома № 25 по улице Центральная в деревне Брагичи Оричевского района Кировской области согласно приложению № 22;

1.23. для индивидуального жилого дома № 26 по улице Центральная в деревне Брагичи Оричевского района Кировской области согласно приложению № 23;

1.24. для индивидуального жилого дома № 27 по улице Центральная в деревне Брагичи Оричевского района Кировской области согласно приложению № 24;

1.25. для индивидуального жилого дома № 28 по улице Центральная в деревне Брагичи Оричевского района Кировской области согласно приложению № 25;

1.26. для индивидуального жилого дома № 30 по улице Центральная в деревне Брагичи Оричевского района Кировской области согласно приложению № 26;

1.27. для индивидуального жилого дома № 31 по улице Центральная в деревне Брагичи Оричевского района Кировской области согласно приложению № 27;

1.28. для индивидуального жилого дома № 32 по улице Центральная в деревне Брагичи Оричевского района Кировской области согласно приложению № 28;

1.29. для индивидуального жилого дома № 33 по улице Центральная в деревне Брагичи Оричевского района Кировской области согласно приложению № 29;

1.30. для индивидуального жилого дома № 35 по улице Центральная в деревне Брагичи Оричевского района Кировской области согласно приложению № 30;

1.31. для индивидуального жилого дома № 36 по улице Центральная в деревне Брагичи Оричевского района Кировской области согласно приложению № 31;

1.32. для индивидуального жилого дома № 38 по улице Центральная в

деревне Брагичи Оричевского района Кировской области согласно приложению № 32;

1.33. для индивидуального жилого дома № 40 по улице Центральная в деревне Брагичи Оричевского района Кировской области согласно приложению № 33;

1.34. для индивидуального жилого дома № 41 по улице Центральная в деревне Брагичи Оричевского района Кировской области согласно приложению № 34;

1.35. для индивидуального жилого дома № 42 по улице Центральная в деревне Брагичи Оричевского района Кировской области согласно приложению № 35;

1.36. для индивидуального жилого дома № 44 по улице Центральная в деревне Брагичи Оричевского района Кировской области согласно приложению № 36;

1.37. для индивидуального жилого дома № 45 по улице Центральная в деревне Брагичи Оричевского района Кировской области согласно приложению № 37;

1.38. для индивидуального жилого дома № 46 по улице Центральная в деревне Брагичи Оричевского района Кировской области согласно приложению № 38;

1.39. для индивидуального жилого дома № 47 по улице Центральная в деревне Брагичи Оричевского района Кировской области согласно приложению № 39;

1.40. для индивидуального жилого дома № 48 по улице Центральная в деревне Брагичи Оричевского района Кировской области согласно приложению № 40;

1.41. для индивидуального жилого дома № 49 по улице Центральная в деревне Брагичи Оричевского района Кировской области согласно

приложению № 41;

1.42. для индивидуального жилого дома № 50 по улице Центральная в деревне Брагичи Оричевского района Кировской области согласно приложению № 42;

1.43. для индивидуального жилого дома № 51 по улице Центральная в деревне Брагичи Оричевского района Кировской области согласно приложению № 43;

1.44. для индивидуального жилого дома № 53 по улице Центральная в деревне Брагичи Оричевского района Кировской области согласно приложению № 44;

1.45. для индивидуального жилого дома № 55 по улице Центральная в деревне Брагичи Оричевского района Кировской области согласно приложению № 45;

1.46. для индивидуального жилого дома № 1 по улице Полевая в деревне Брагичи Оричевского района Кировской области согласно приложению № 46;

1.47. для индивидуального жилого дома № 2 по улице Полевая в деревне Брагичи Оричевского района Кировской области согласно приложению № 47;

1.48. для индивидуального жилого дома № 3 по улице Полевая в деревне Брагичи Оричевского района Кировской области согласно приложению № 48;

1.49. для индивидуального жилого дома № 4 по улице Полевая в деревне Брагичи Оричевского района Кировской области согласно приложению № 49;

1.50. для индивидуального жилого дома № 5 по улице Полевая в деревне Брагичи Оричевского района Кировской области согласно приложению № 50;

1.51. для индивидуального жилого дома № 6 по улице Полевая в деревне Брагичи Оричевского района Кировской области согласно приложению № 51;

1.52. для индивидуального жилого дома № 7 по улице Полевая в деревне Брагичи Оричевского района Кировской области согласно приложению № 52;

1.53. для индивидуального жилого дома № 9 по улице Полевая в деревне Брагичи Оричевского района Кировской области согласно приложению № 53;

1.54. для индивидуального жилого дома № 10 по улице Полевая в деревне Брагичи Оричевского района Кировской области согласно приложению № 54;

1.55. для индивидуального жилого дома № 11 по улице Полевая в деревне Брагичи Оричевского района Кировской области согласно приложению № 55;

1.56. для индивидуального жилого дома № 12 по улице Полевая в деревне Брагичи Оричевского района Кировской области согласно приложению № 56;

1.57. для индивидуального жилого дома № 13 по улице Полевая в деревне Брагичи Оричевского района Кировской области согласно приложению № 57;

1.58. для индивидуального жилого дома № 14 по улице Полевая в деревне Брагичи Оричевского района Кировской области согласно приложению № 58;

1.59. для индивидуального жилого дома № 15 по улице Полевая в деревне Брагичи Оричевского района Кировской области согласно приложению № 59;

1.60. для индивидуального жилого дома № 16 по улице Полевая в

деревне Брагичи Оричевского района Кировской области согласно приложению № 60;

1.61. для индивидуального жилого дома № 1 по улице Восточная в деревне Брагичи Оричевского района Кировской области согласно приложению № 61;

1.62. для индивидуального жилого дома № 2 по улице Восточная в деревне Брагичи Оричевского района Кировской области согласно приложению № 62;

1.63. для индивидуального жилого дома № 5 по улице Восточная в деревне Брагичи Оричевского района Кировской области согласно приложению № 63;

1.64. для индивидуального жилого дома № 8 по улице Восточная в деревне Брагичи Оричевского района Кировской области согласно приложению № 64;

1.65. для индивидуального жилого дома № 12 по улице Восточная в деревне Брагичи Оричевского района Кировской области согласно приложению № 65.

2. Опубликовать настоящее постановление в Информационном бюллетене органов местного самоуправления Мирнинского городского поселения Оричевского района Кировской области и разместить на официальном сайте Мирнинского городского поселения.

3. Направить настоящее постановление собственникам отдельно стоящих нежилых зданий, строений, сооружений.

Глава Мирнинского  
городского поселения

И.Н. Смердова

---



ПОДГОТОВЛЕНО

Заместитель главы администрации

О.В. Мокерова

Разослать: прокуратура района, собственники жилых домов.



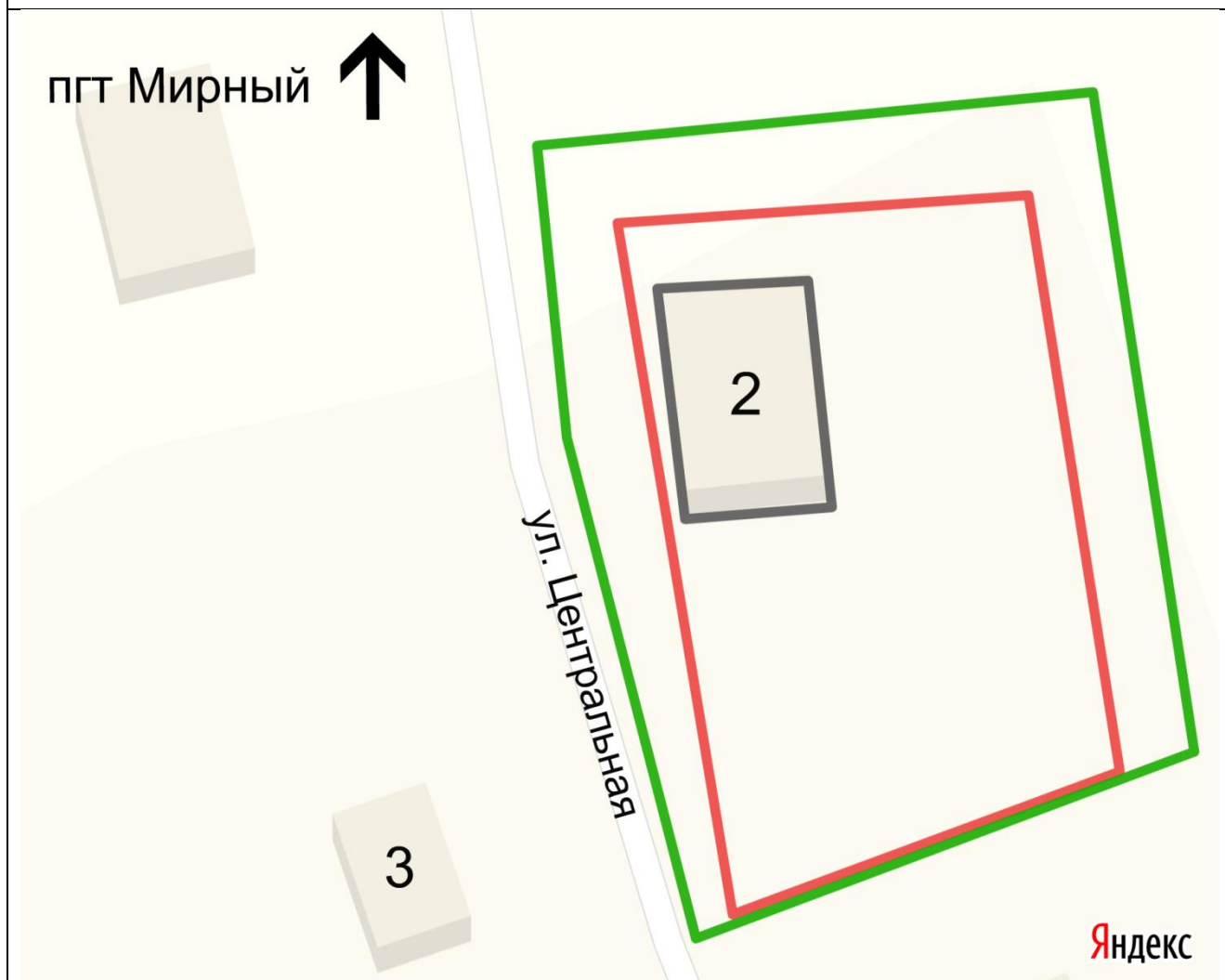
Приложение № 1

к постановлению  
 администрации Мирнинского  
 городского поселения  
 от 11.03.2020 № 61

**СХЕМА**  
**границ прилегающей территории индивидуального жилого дома № 2**  
**по улице Центральная в деревне Брагичи Оричевского района**  
**Кировской области**




1.	Местоположение прилегающей территории (адресные ориентиры)	612085 Кировская область Оричевский район деревня Брагичи улица Центральная дом № 2
2.	Кадастровый номер объекта, по отношению к которому устанавливается прилегающая территория (при наличии)	43:24:010212:176
3.	Сведения о собственнике и (или) ином законном владельце здания, строения, сооружения, земельного участка, а также уполномоченном лице	-
4.	Площадь прилегающей территории (квадратные метры)	820
5.	Наличие объектов (в том числе благоустройства), расположенных на прилегающей территории с их описанием	-
6.	Описание характерных точек границ прилегающей территории (ориентиры для определения границ прилегающей территории по сторонам света и расстояния от объекта до границ прилегающей территории), координаты характерных точек границ (при их наличии)	Северная и восточная границы прилегающей территории проходят на расстоянии 6 м от границы сформированного земельного участка 43:24:010212:176 (L ≈ 97 м) Южная граница проходит по существующему забору между домами № 2 и № 4 по ул. Центральной (L ≈ 41 м) Западная граница проходит вдоль дороги ул. Центральной (L ≈ 64 м)

Графическая часть



Масштаб 1:400

Условные обозначения:

	отображается зелёным цветом - граница прилегающей территории
43:24:010212:176	кадастровый номер земельного участка (объекта недвижимости), по отношению к которому устанавливается прилегающая территория (при наличии)
	отображается красным цветом - граница образованного земельного участка; в случае если земельный участок не образован, но имеется ограждение, то граница ограждения, а случае отсутствия ограждения – граница объекта (дома, нежилого здания, строения, сооружения, нестационарного объекта)
	отображается черным цветом – граница и форма объекта

Приложение № 2

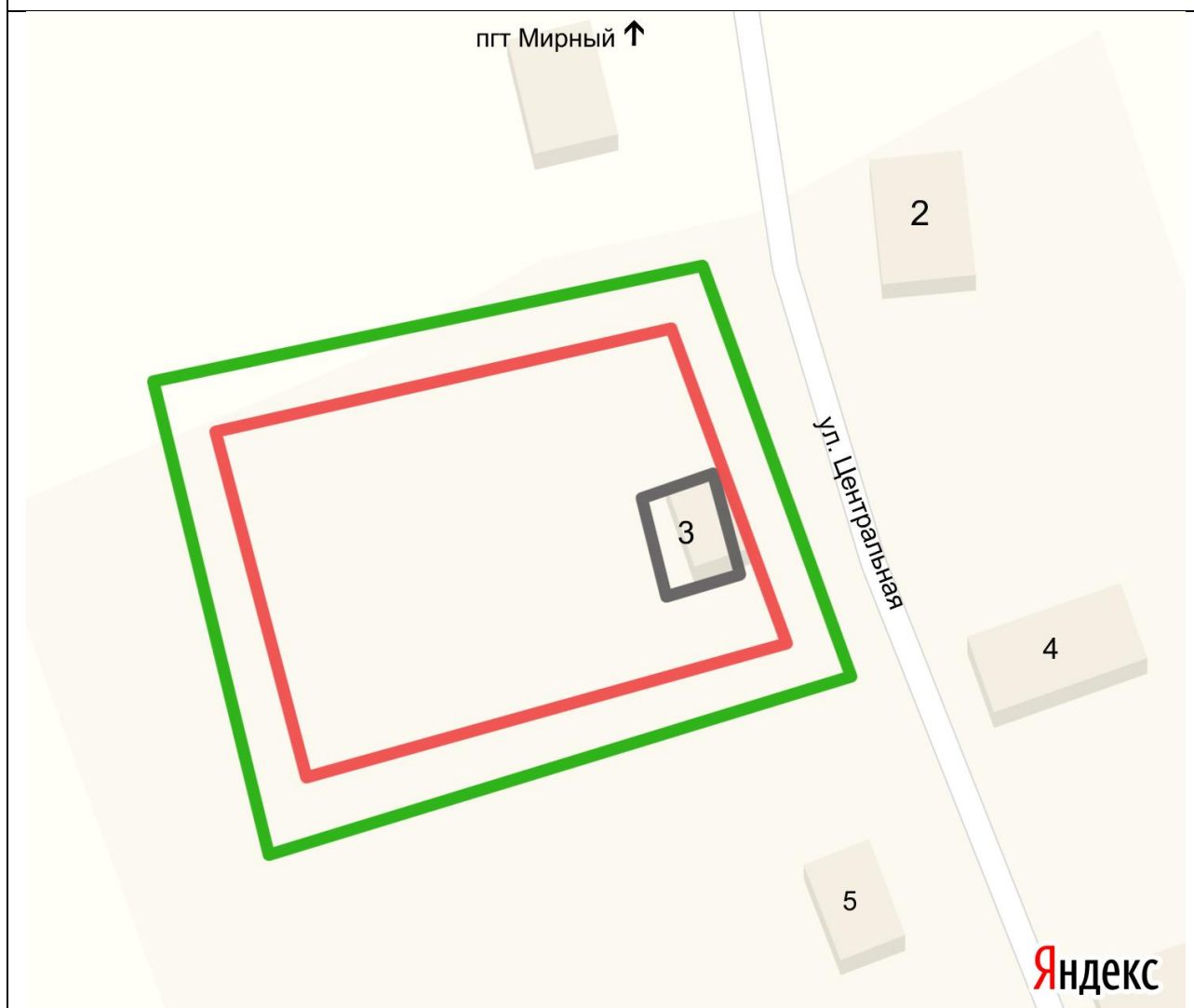
к постановлению  
администрации Мирнинского  
городского поселения  
от 11.03.2020 № 61

**СХЕМА**

**границ прилегающей территории индивидуального жилого дома № 3  
по улице Центральная в деревне Брагичи Оричевского района  
Кировской области**




1.	Местоположение прилегающей территории (адресные ориентиры)	612085 Кировская область Оричевский район деревня Брагичи улица Центральная дом № 3
2.	Кадастровый номер объекта, по отношению к которому устанавливается прилегающая территория (при наличии)	43:24:010212:29
3.	Сведения о собственнике и (или) ином законном владельце здания, строения, сооружения, земельного участка, а также уполномоченном лице	-
4.	Площадь прилегающей территории (квадратные метры)	1640
5.	Наличие объектов (в том числе благоустройства), расположенных на прилегающей территории с их описанием	-
6.	Описание характерных точек границ прилегающей территории (ориентиры для определения границ прилегающей территории по сторонам света и расстояния от объекта до границ прилегающей территории), координаты характерных точек границ (при их наличии)	Границы прилегающей территории по периметру проходят на расстоянии 6 м от границ сформированного земельного участка 43:24:010212:29 (L ≈ 270 м)

## Графическая часть



Масштаб 1:800

### Условные обозначения:

	отображается зелёным цветом - граница прилегающей территории
43:24:010212:29	кадастровый номер земельного участка (объекта недвижимости), по отношению к которому устанавливается прилегающая территория (при наличии)
	отображается красным цветом - граница образованного земельного участка; в случае если земельный участок не образован, но имеется ограждение, то граница ограждения, а случае отсутствия ограждения – граница объекта (дома, нежилого здания, строения, сооружения, нестационарного объекта)
	отображается черным цветом – граница и форма объекта

Приложение № 3

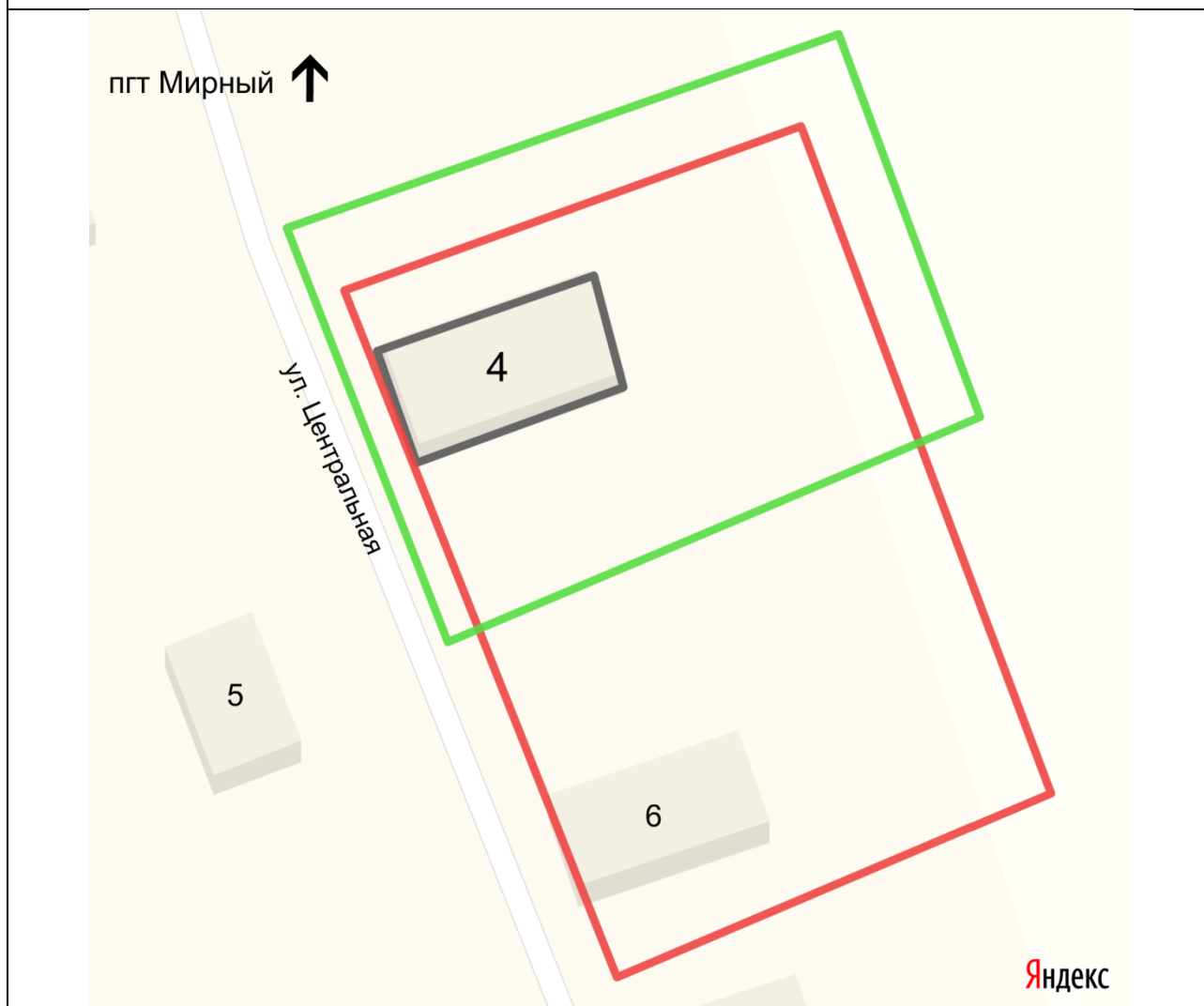
к постановлению  
 администрации Мирнинского  
 городского поселения  
 от 11.03.2020 № 61

**СХЕМА**

**границ прилегающей территории индивидуального жилого дома № 4  
 по улице Центральная в деревне Брагичи Орчевского района  
 Кировской области**




1.	Местоположение прилегающей территории (адресные ориентиры)	612085 Кировская область Орчевский район деревня Брагичи улица Центральная дом № 4
2.	Кадастровый номер объекта, по отношению к которому устанавливается прилегающая территория (при наличии)	43:24:010212:175
3.	Сведения о собственнике и (или) ином законном владельце здания, строения, сооружения, земельного участка, а также уполномоченном лице	-
4.	Площадь прилегающей территории (квадратные метры)	540
5.	Наличие объектов (в том числе благоустройства), расположенных на прилегающей территории с их описанием	-
6.	Описание характерных точек границ прилегающей территории (ориентиры для определения границ прилегающей территории по сторонам света и расстояния от объекта до границ прилегающей территории), координаты характерных точек границ (при их наличии)	Западная граница прилегающей территории проходит вдоль дороги ул. Центральной (L ≈ 42 м) Северная граница проходит по существующему забору (L ≈ 55 м) Восточная граница проходит на расстоянии 6 м от сформированного земельного участка (L ≈ 39 м) Южная граница проходит по полосе разделения между домами № 4 и № 6 по ул. Центральной (L ≈ 55 м)

## Графическая часть



Масштаб 1:400

### Условные обозначения:

	отображается зелёным цветом - граница прилегающей территории
43:24:010212:175	кадастровый номер земельного участка (объекта недвижимости), по отношению к которому устанавливается прилегающая территория (при наличии)
	отображается красным цветом - граница образованного земельного участка; в случае если земельный участок не образован, но имеется ограждение, то граница ограждения, а случае отсутствия ограждения – граница объекта (дома, нежилого здания, строения, сооружения, нестационарного объекта)
	отображается черным цветом – граница и форма объекта



Приложение № 4

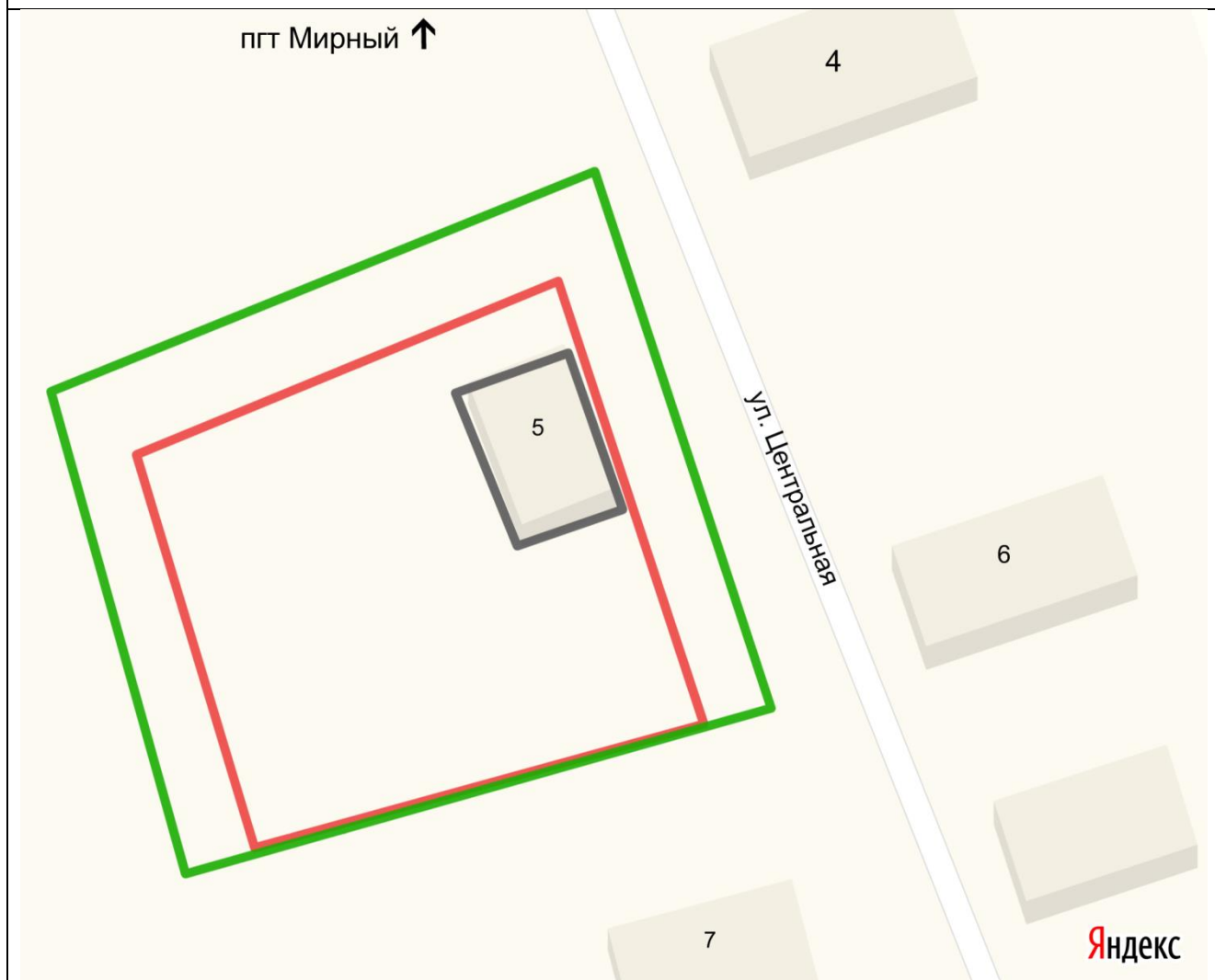
к постановлению  
 администрации Мирнинского  
 городского поселения  
 от 11.03.2020 № 61

**СХЕМА**

**границ прилегающей территории индивидуального жилого дома № 5  
 по улице Центральная в деревне Брагичи Оричевского района  
 Кировской области**




1.	Местоположение прилегающей территории (адресные ориентиры)	612085 Кировская область Оричевский район деревня Брагичи улица Центральная дом № 5
2.	Кадастровый номер объекта, по отношению к которому устанавливается прилегающая территория (при наличии)	43:24:010212:28
3.	Сведения о собственнике и (или) ином законном владельце здания, строения, сооружения, земельного участка, а также уполномоченном лице	-
4.	Площадь прилегающей территории (квадратные метры)	800
5.	Наличие объектов (в том числе благоустройства), расположенных на прилегающей территории с их описанием	-
6.	Описание характерных точек границ прилегающей территории (ориентиры для определения границ прилегающей территории по сторонам света и расстояния от объекта до границ прилегающей территории), координаты характерных точек границ (при их наличии)	Северная граница проходит на расстоянии 6 м от границы земельного участка ( $L \approx 50$ м) Восточная граница проходит вдоль дороги ул. Центральной ( $L \approx 48$ м) Южная граница проходит по границе земельного участка ( $L \approx 52$ м) Западная граница проходит на расстоянии 6 м от границы земельного участка ( $L \approx 43$ м)

Графическая часть



Масштаб 1:400

Условные обозначения:

	отображается зелёным цветом - граница прилегающей территории
43:24:010212:28	кадастровый номер земельного участка (объекта недвижимости), по отношению к которому устанавливается прилегающая территория (при наличии)
	отображается красным цветом - граница образованного земельного участка; в случае если земельный участок не образован, но имеется ограждение, то граница ограждения, а случае отсутствия ограждения – граница объекта (дома, нежилого здания, строения, сооружения, нестационарного объекта)
	отображается черным цветом – граница и форма объекта

Приложение № 5

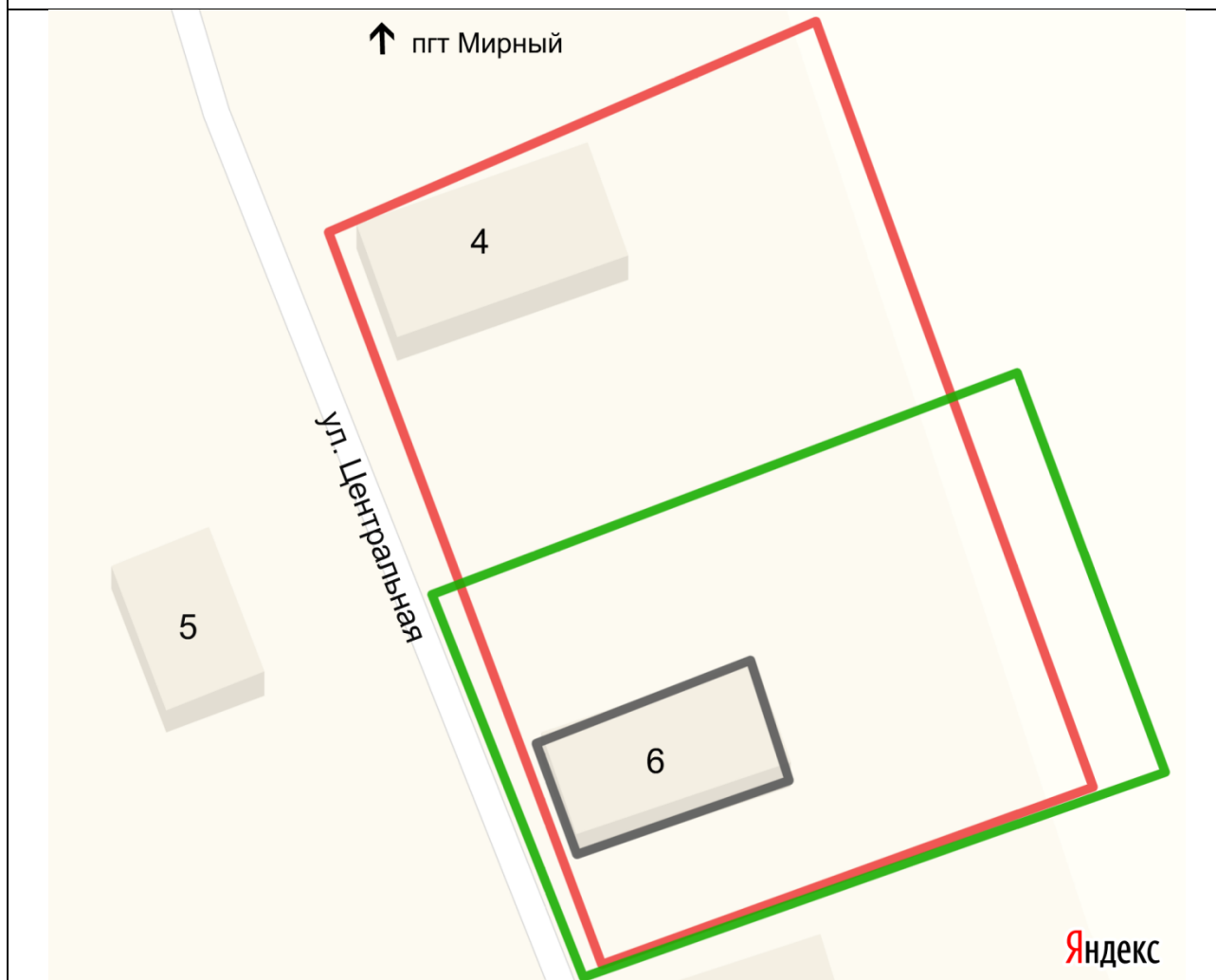
к постановлению  
 администрации Мирнинского  
 городского поселения  
 от 11.03.2020 № 61

**СХЕМА**

**границ прилегающей территории индивидуального жилого дома № 6  
 по улице Центральная в деревне Брагичи Оричевского района  
 Кировской области**




1.	Местоположение прилегающей территории (адресные ориентиры)	612085 Кировская область Оричевский район деревня Брагичи улица Центральная дом № 6
2.	Кадастровый номер объекта, по отношению к которому устанавливается прилегающая территория (при наличии)	43:24:010212:175
3.	Сведения о собственнике и (или) ином законном владельце здания, строения, сооружения, земельного участка, а также уполномоченном лице	-
4.	Площадь прилегающей территории (квадратные метры)	1100
5.	Наличие объектов (в том числе благоустройства), расположенных на прилегающей территории с их описанием	-
6.	Описание характерных точек границ прилегающей территории (ориентиры для определения границ прилегающей территории по сторонам света и расстояния от объекта до границ прилегающей территории), координаты характерных точек границ (при их наличии)	Западная граница прилегающей территории проходит вдоль дороги ул. Центральной (L ≈ 34 м) Северная граница проходит по полосе раздела между земельными участками домов № 6 и № 4 по ул. Центральной (L ≈ 52 м) Восточная граница проходит на расстоянии 6 м от границы земельного участка (L ≈ 36 м) Южная граница проходит по существующему забору (L ≈ 52 м)

## Графическая часть



Масштаб 1:400

### Условные обозначения:

	отображается зелёным цветом - граница прилегающей территории
43:24:010212:175	кадастровый номер земельного участка (объекта недвижимости), по отношению к которому устанавливается прилегающая территория (при наличии)
	отображается красным цветом - граница образованного земельного участка; в случае если земельный участок не образован, но имеется ограждение, то граница ограждения, а случае отсутствия ограждения – граница объекта (дома, нежилого здания, строения, сооружения, нестационарного объекта)
	отображается черным цветом – граница и форма объекта

Приложение № 6

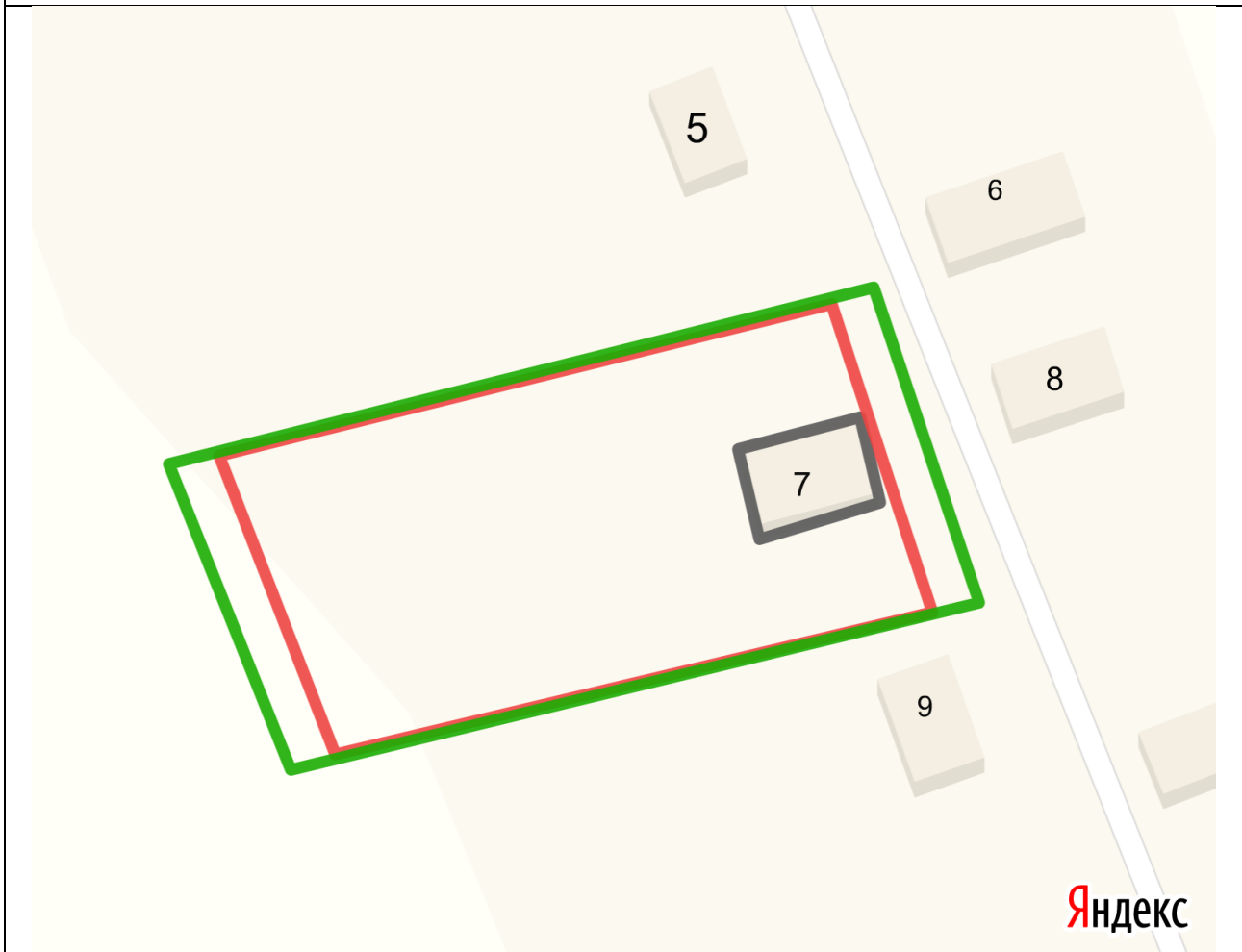
к постановлению  
 администрации Мирнинского  
 городского поселения  
 от 11.03.2020 № 61

**СХЕМА**

**границ прилегающей территории индивидуального жилого дома № 7  
 по улице Центральная в деревне Брагичи Оричевского района  
 Кировской области**




1.	Местоположение прилегающей территории (адресные ориентиры)	612085 Кировская область Оричевский район деревня Брагичи улица Центральная дом № 7
2.	Кадастровый номер объекта, по отношению к которому устанавливается прилегающая территория (при наличии)	43:24:010212:27
3.	Сведения о собственнике и (или) ином законном владельце здания, строения, сооружения, земельного участка, а также уполномоченном лице	-
4.	Площадь прилегающей территории (квадратные метры)	610
5.	Наличие объектов (в том числе благоустройства), расположенных на прилегающей территории с их описанием	-
6.	Описание характерных точек границ прилегающей территории (ориентиры для определения границ прилегающей территории по сторонам света и расстояния от объекта до границ прилегающей территории), координаты характерных точек границ (при их наличии)	Северная граница прилегающей территории проходит по существующему забору (L ≈ 96 м) Восточная граница проходит вдоль дороги ул. Центральной (L ≈ 44 м) Южная граница проходит по существующему забору (L ≈ 93 м) Западная граница проходит на расстоянии 6 м от существующего забора (L ≈ 43 м)

Графическая часть



Масштаб 1:400

Условные обозначения:

	отображается зелёным цветом - граница прилегающей территории
43:24:010212:27	кадастровый номер земельного участка (объекта недвижимости), по отношению к которому устанавливается прилегающая территория (при наличии)
	отображается красным цветом - граница образованного земельного участка; в случае если земельный участок не образован, но имеется ограждение, то граница ограждения, а случае отсутствия ограждения – граница объекта (дома, нежилого здания, строения, сооружения, нестационарного объекта)
	отображается черным цветом – граница и форма объекта

Приложение № 7

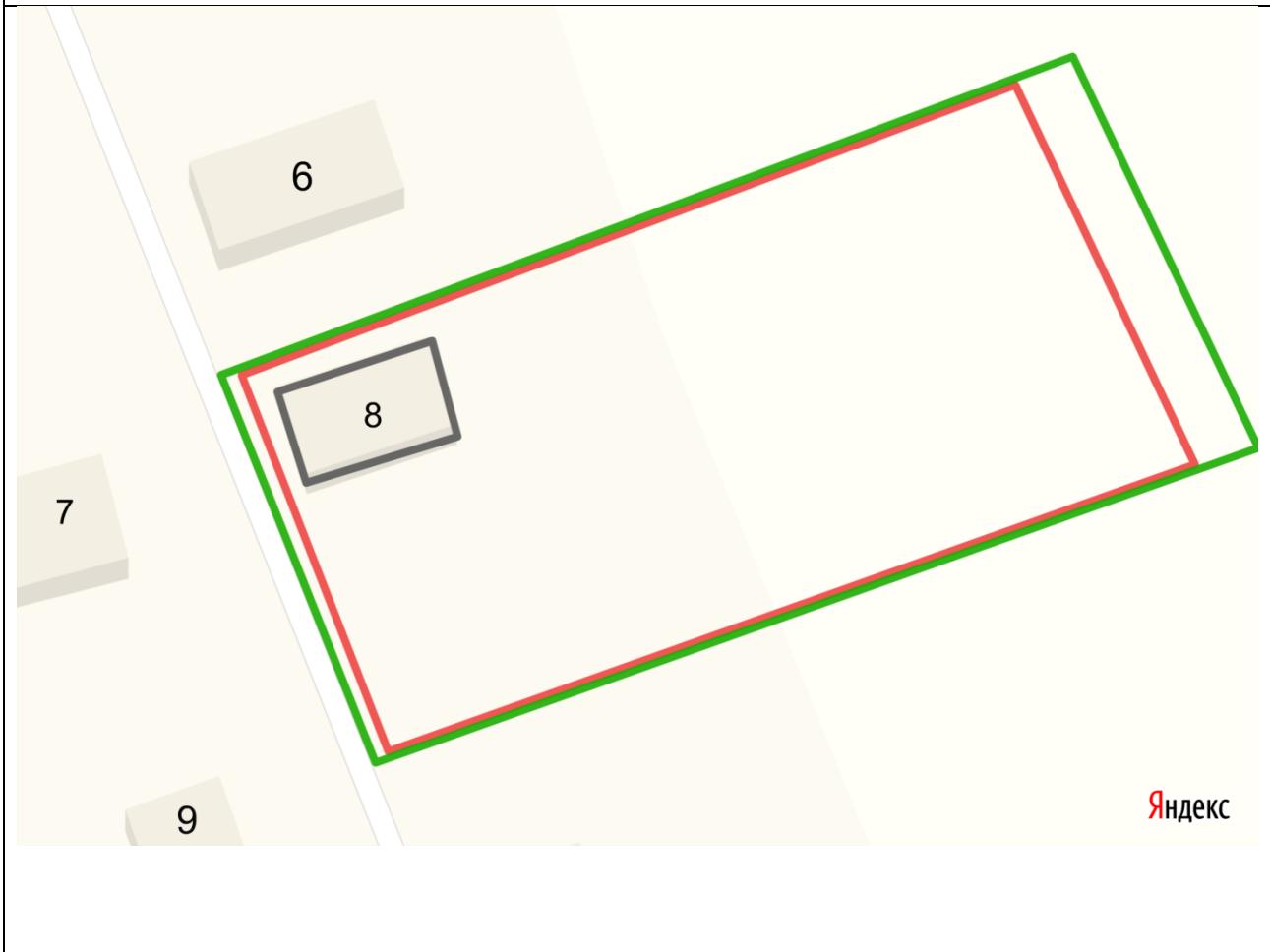
к постановлению  
 администрации Мирнинского  
 городского поселения  
 от 11.03.2020 № 61

**СХЕМА**

**границ прилегающей территории индивидуального жилого дома № 8  
 по улице Центральная в деревне Брагичи Оричевского района  
 Кировской области**




1.	Местоположение прилегающей территории (адресные ориентиры)	612085 Кировская область Оричевский район деревня Брагичи улица Центральная дом № 8
2.	Кадастровый номер объекта, по отношению к которому устанавливается прилегающая территория (при наличии)	43:24:010212:237
3.	Сведения о собственнике и (или) ином законном владельце здания, строения, сооружения, земельного участка, а также уполномоченном лице	-
4.	Площадь прилегающей территории (квадратные метры)	380
5.	Наличие объектов (в том числе благоустройства), расположенных на прилегающей территории с их описанием	-
6.	Описание характерных точек границ прилегающей территории (ориентиры для определения границ прилегающей территории по сторонам света и расстояния от объекта до границ прилегающей территории), координаты характерных точек границ (при их наличии)	Западная граница проходит вдоль дороги ул. Центральной (L ≈ 41 м) Северная граница проходит по существующему забору (L ≈ 89 м) Восточная граница проходит на расстоянии 6 м от существующего забора (L ≈ 42 м) Южная граница проходит по существующему забору (L ≈ 91 м)

Графическая часть



Масштаб 1:800

Условные обозначения:

	отображается зелёным цветом - граница прилегающей территории
43:24:010212:237	кадастровый номер земельного участка (объекта недвижимости), по отношению к которому устанавливается прилегающая территория (при наличии)
	отображается красным цветом - граница образованного земельного участка; в случае если земельный участок не образован, но имеется ограждение, то граница ограждения, а случае отсутствия ограждения – граница объекта (дома, нежилого здания, строения, сооружения, нестационарного объекта)
	отображается черным цветом – граница и форма объекта



Приложение № 8

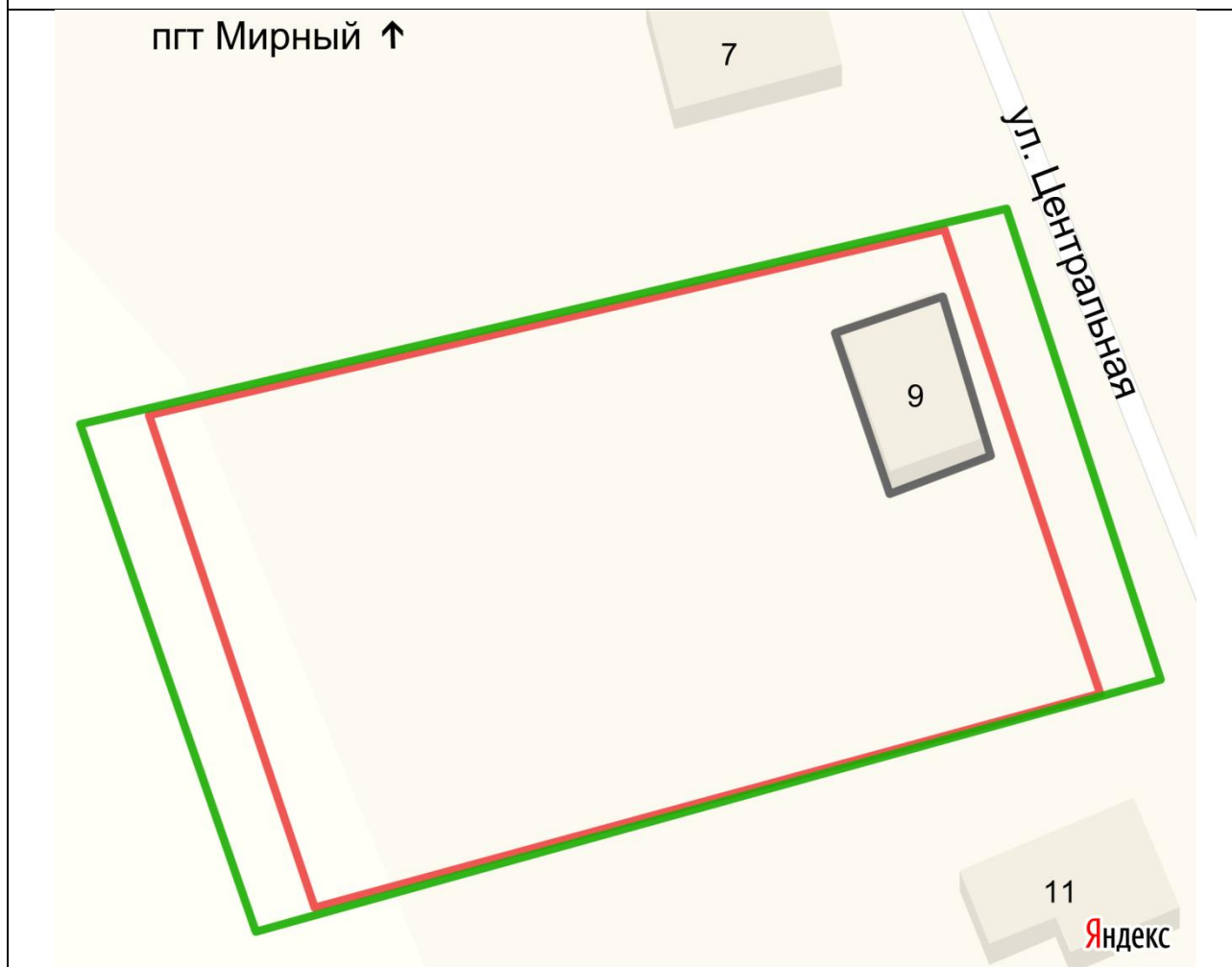
к постановлению  
 администрации Мирнинского  
 городского поселения  
 от 11.03.2020 № 61

**СХЕМА**

**границ прилегающей территории индивидуального жилого дома № 9  
 по улице Центральная в деревне Брагичи Оричевского района  
 Кировской области**




1.	Местоположение прилегающей территории (адресные ориентиры)	612085 Кировская область Оричевский район деревня Брагичи улица Центральная дом № 9
2.	Кадастровый номер объекта, по отношению к которому устанавливается прилегающая территория (при наличии)	43:24:010212:26
3.	Сведения о собственнике и (или) ином законном владельце здания, строения, сооружения, земельного участка, а также уполномоченном лице	-
4.	Площадь прилегающей территории (квадратные метры)	610
5.	Наличие объектов (в том числе благоустройства), расположенных на прилегающей территории с их описанием	-
6.	Описание характерных точек границ прилегающей территории (ориентиры для определения границ прилегающей территории по сторонам света и расстояния от объекта до границ прилегающей территории), координаты характерных точек границ (при их наличии)	Северная граница прилегающей территории проходит по границе земельного участка (L ≈ 90 м) Восточная граница проходит вдоль дороги ул. Центральная (L ≈ 46 м) Южная граница проходит по границе земельного участка (L ≈ 89 м) Западная граница проходит на расстоянии 6 м от границы земельного участка (L ≈ 51 м)

Графическая часть



Масштаб 1:400

Условные обозначения:

	отображается зелёным цветом - граница прилегающей территории
43:24:010212:26	кадастровый номер земельного участка (объекта недвижимости), по отношению к которому устанавливается прилегающая территория (при наличии)
	отображается красным цветом - граница образованного земельного участка; в случае если земельный участок не образован, но имеется ограждение, то граница ограждения, а случае отсутствия ограждения – граница объекта (дома, нежилого здания, строения, сооружения, нестационарного объекта)
	отображается черным цветом – граница и форма объекта

Приложение № 9

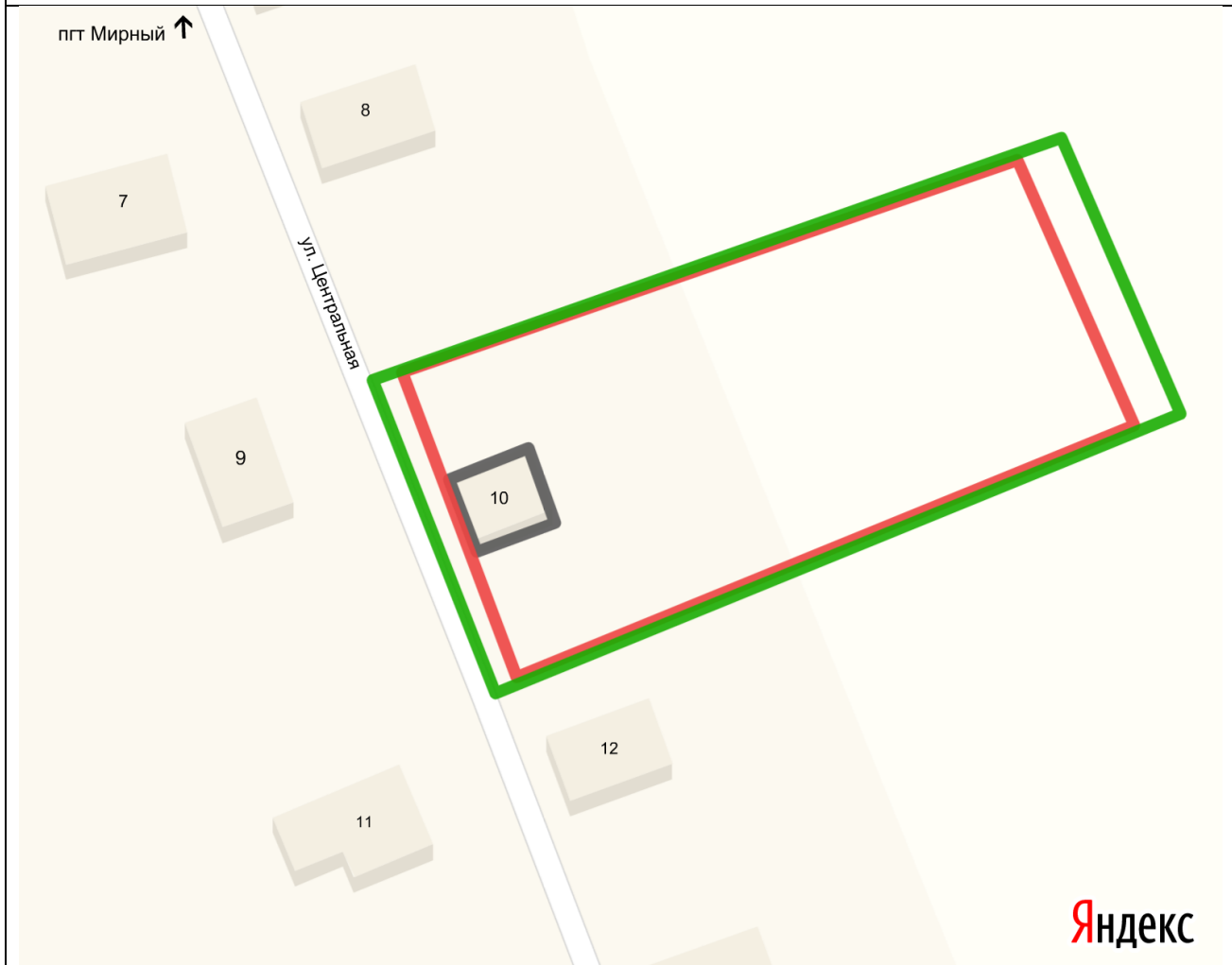
к постановлению  
 администрации Мирнинского  
 городского поселения  
 от 11.03.2020 № 61

**СХЕМА**

**границ прилегающей территории индивидуального жилого дома № 10  
 по улице Центральная в деревне Брагичи Оричевского района  
 Кировской области**




1.	Местоположение прилегающей территории (адресные ориентиры)	612085 Кировская область Оричевский район деревня Брагичи улица Центральная дом № 10
2.	Кадастровый номер объекта, по отношению к которому устанавливается прилегающая территория (при наличии)	43:24:010212:82
3.	Сведения о собственнике и (или) ином законном владельце здания, строения, сооружения, земельного участка, а также уполномоченном лице	-
4.	Площадь прилегающей территории (квадратные метры)	540
5.	Наличие объектов (в том числе благоустройства), расположенных на прилегающей территории с их описанием	-
6.	Описание характерных точек границ прилегающей территории (ориентиры для определения границ прилегающей территории по сторонам света и расстояния от объекта до границ прилегающей территории), координаты характерных точек границ (при их наличии)	Западная граница прилегающей территории проходит вдоль дороги ул. Центральной (L ≈ 44 м) Северная граница проходит по границе земельного участка (L ≈ 95 м) Восточная граница проходит на расстоянии 6 м от земельного участка (L ≈ 39 м) Южная граница проходит по границе земельного участка (L ≈ 96 м)

## Графическая часть



Масштаб 1:800

### Условные обозначения:

	отображается зелёным цветом - граница прилегающей территории
43:24:010212:82	кадастровый номер земельного участка (объекта недвижимости), по отношению к которому устанавливается прилегающая территория (при наличии)
	отображается красным цветом - граница образованного земельного участка; в случае если земельный участок не образован, но имеется ограждение, то граница ограждения, а случае отсутствия ограждения – граница объекта (дома, нежилого здания, строения, сооружения, нестационарного объекта)
	отображается черным цветом – граница и форма объекта

Приложение № 10

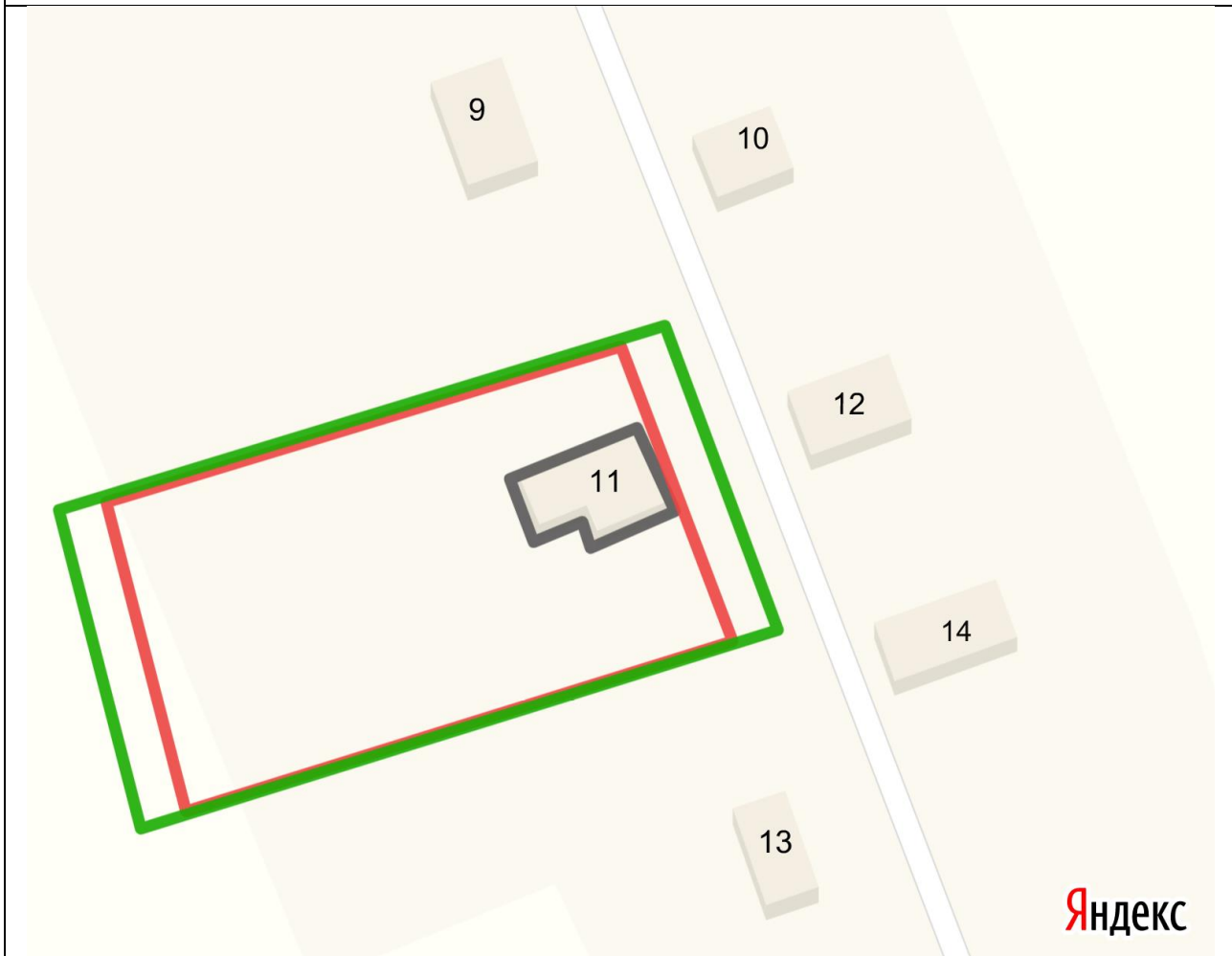
к постановлению  
 администрации Мирнинского  
 городского поселения  
 от 11.03.2020 № 61

**СХЕМА**

**границ прилегающей территории индивидуального жилого дома № 11  
 по улице Центральная в деревне Брагичи Орчевского района  
 Кировской области**




1.	Местоположение прилегающей территории (адресные ориентиры)	612085 Кировская область Орчевский район деревня Брагичи улица Центральная дом № 11
2.	Кадастровый номер объекта, по отношению к которому устанавливается прилегающая территория (при наличии)	43:24:010212:305
3.	Сведения о собственнике и (или) ином законном владельце здания, строения, сооружения, земельного участка, а также уполномоченном лице	-
4.	Площадь прилегающей территории (квадратные метры)	620
5.	Наличие объектов (в том числе благоустройства), расположенных на прилегающей территории с их описанием	-
6.	Описание характерных точек границ прилегающей территории (ориентиры для определения границ прилегающей территории по сторонам света и расстояния от объекта до границ прилегающей территории), координаты характерных точек границ (при их наличии)	Северная граница прилегающей территории проходит по границе земельного участка (L ≈ 83 м) Восточная граница проходит вдоль дороги ул. Центральная (L ≈ 42 м) Южная граница проходит по границе земельного участка (L ≈ 88 м) Западная граница проходит на расстоянии 6 м от границы земельного участка (L ≈ 43 м)

Графическая часть



Масштаб 1:400

Условные обозначения:

	отображается зелёным цветом - граница прилегающей территории
43:24:010212:305	кадастровый номер земельного участка (объекта недвижимости), по отношению к которому устанавливается прилегающая территория (при наличии)
	отображается красным цветом - граница образованного земельного участка; в случае если земельный участок не образован, но имеется ограждение, то граница ограждения, а случае отсутствия ограждения – граница объекта (дома, нежилого здания, строения, сооружения, нестационарного объекта)
	отображается черным цветом – граница и форма объекта

Приложение № 11

к постановлению  
 администрации Мирнинского  
 городского поселения  
 от 11.03.2020 № 61

**СХЕМА**

**границ прилегающей территории индивидуального жилого дома № 12  
 по улице Центральная в деревне Брагичи Оричевского района  
 Кировской области**




1.	Местоположение прилегающей территории (адресные ориентиры)	612085 Кировская область Оричевский район деревня Брагичи улица Центральная дом № 12
2.	Кадастровый номер объекта, по отношению к которому устанавливается прилегающая территория (при наличии)	43:24:010212:291
3.	Сведения о собственнике и (или) ином законном владельце здания, строения, сооружения, земельного участка, а также уполномоченном лице	-
4.	Площадь прилегающей территории (квадратные метры)	420
5.	Наличие объектов (в том числе благоустройства), расположенных на прилегающей территории с их описанием	-
6.	Описание характерных точек границ прилегающей территории (ориентиры для определения границ прилегающей территории по сторонам света и расстояния от объекта до границ прилегающей территории), координаты характерных точек границ (при их наличии)	Западная граница прилегающей территории проходит вдоль дороги ул. Центральная (L ≈ 35 м) Северная граница проходит по существующему забору (L ≈ 58 м) Восточная граница проходит на расстоянии 6 м от существующего забора (L ≈ 38 м) Южная граница проходит по существующему забору (L ≈ 60 м)

## Графическая часть



Масштаб 1:400

### Условные обозначения:

	отображается зелёным цветом - граница прилегающей территории
43:24:010212:291	кадастровый номер земельного участка (объекта недвижимости), по отношению к которому устанавливается прилегающая территория (при наличии)
	отображается красным цветом - граница образованного земельного участка; в случае если земельный участок не образован, но имеется ограждение, то граница ограждения, а случае отсутствия ограждения – граница объекта (дома, нежилого здания, строения, сооружения, нестационарного объекта)
	отображается черным цветом – граница и форма объекта



Приложение № 12

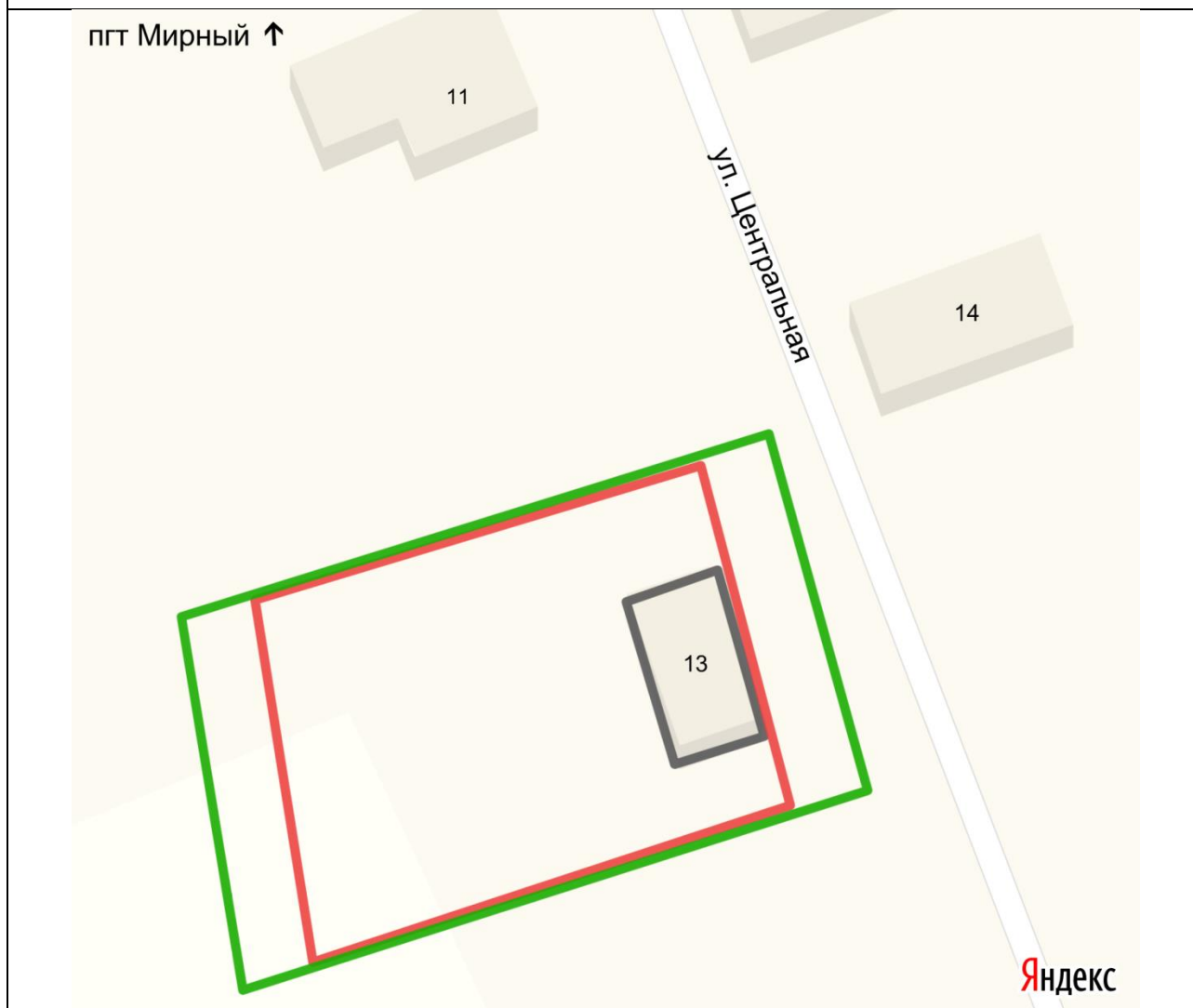
к постановлению  
 администрации Мирнинского  
 городского поселения  
 от 11.03.2020 № 61

**СХЕМА**

**границ прилегающей территории индивидуального жилого дома № 13  
 по улице Центральная в деревне Брагичи Оричевского района  
 Кировской области**




1.	Местоположение прилегающей территории (адресные ориентиры)	612085 Кировская область Оричевский район деревня Брагичи улица Центральная дом № 13
2.	Кадастровый номер объекта, по отношению к которому устанавливается прилегающая территория (при наличии)	43:24:010212:229
3.	Сведения о собственнике и (или) ином законном владельце здания, строения, сооружения, земельного участка, а также уполномоченном лице	-
4.	Площадь прилегающей территории (квадратные метры)	430
5.	Наличие объектов (в том числе благоустройства), расположенных на прилегающей территории с их описанием	-
6.	Описание характерных точек границ прилегающей территории (ориентиры для определения границ прилегающей территории по сторонам света и расстояния от объекта до границ прилегающей территории), координаты характерных точек границ (при их наличии)	Северная граница прилегающей территории проходит по существующему забору (L ≈ 51 м) Восточная граница проходит вдоль дороги ул. Центральной (L ≈ 30 м) Южная граница прилегающей территории проходит по существующему забору (L ≈ 55 м) Западная граница прилегающей территории проходит на расстоянии 6 м от существующего забора (L ≈ 31 м)

## Графическая часть



Масштаб 1:400

### Условные обозначения:

	отображается зелёным цветом - граница прилегающей территории
43:24:010212:229	кадастровый номер земельного участка (объекта недвижимости), по отношению к которому устанавливается прилегающая территория (при наличии)
	отображается красным цветом - граница образованного земельного участка; в случае если земельный участок не образован, но имеется ограждение, то граница ограждения, а случае отсутствия ограждения – граница объекта (дома, нежилого здания, строения, сооружения, нестационарного объекта)
	отображается черным цветом – граница и форма объекта

Приложение № 13

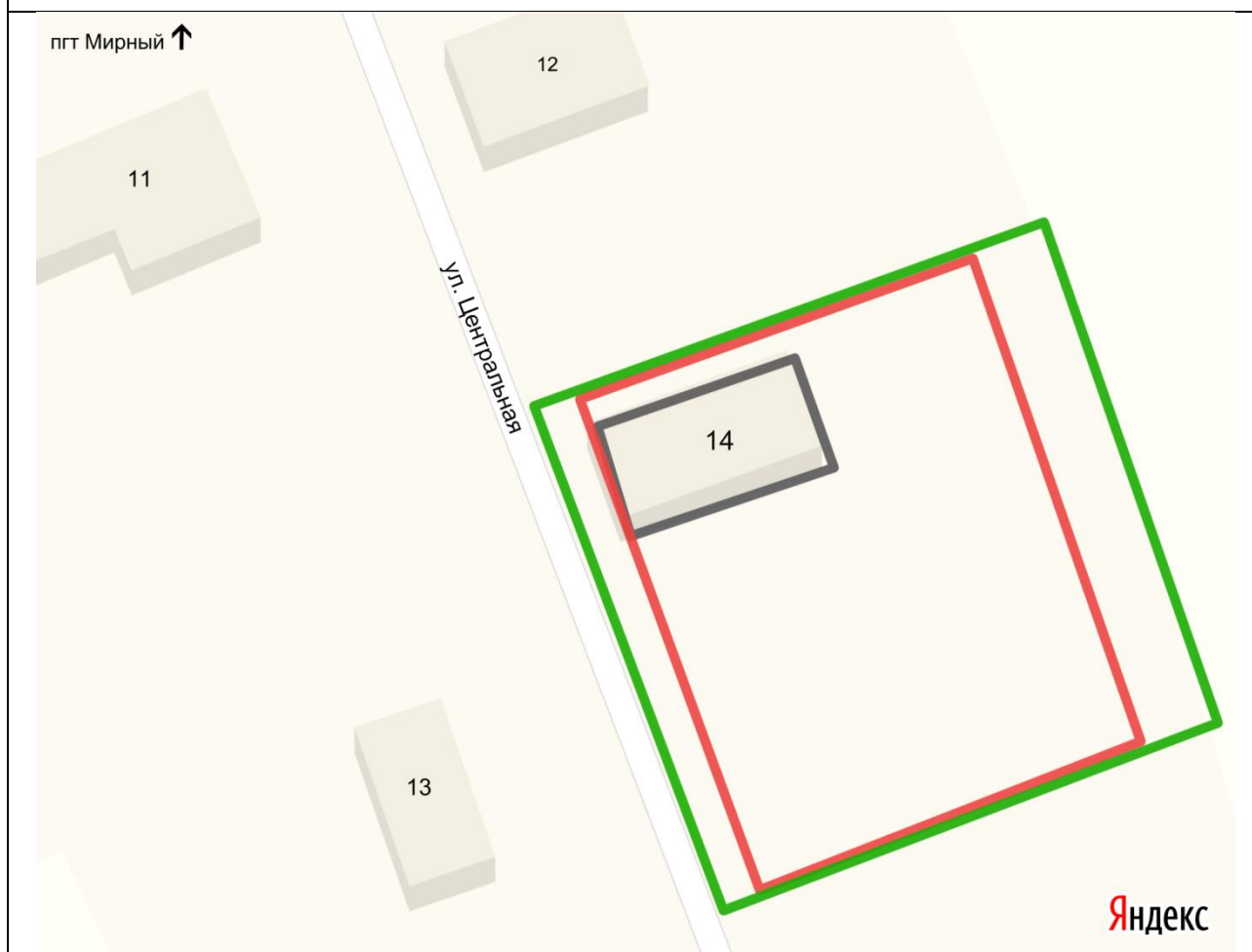
к постановлению  
 администрации Мирнинского  
 городского поселения  
 от 11.03.2020 № 61

**СХЕМА**

**границ прилегающей территории индивидуального жилого дома № 14  
 по улице Центральная в деревне Брагичи Оричевского района  
 Кировской области**




1.	Местоположение прилегающей территории (адресные ориентиры)	612085 Кировская область Оричевский район деревня Брагичи улица Центральная дом № 14
2.	Кадастровый номер объекта, по отношению к которому устанавливается прилегающая территория (при наличии)	-
3.	Сведения о собственнике и (или) ином законном владельце здания, строения, сооружения, земельного участка, а также уполномоченном лице	-
4.	Площадь прилегающей территории (квадратные метры)	460
5.	Наличие объектов (в том числе благоустройства), расположенных на прилегающей территории с их описанием	-
6.	Описание характерных точек границ прилегающей территории (ориентиры для определения границ прилегающей территории по сторонам света и расстояния от объекта до границ прилегающей территории), координаты характерных точек границ (при их наличии)	Западная граница прилегающей территории проходит вдоль дороги ул. Центральной (L ≈ 43 м) Северная граница проходит по существующему забору (L ≈ 43 м) Восточная граница проходит на расстоянии 6 м от существующего забора (L ≈ 42 м) Южная граница проходит по существующему забору (L ≈ 42 м)

## Графическая часть



Масштаб 1:400

### Условные обозначения:

	отображается зелёным цветом - граница прилегающей территории
-	кадастровый номер земельного участка (объекта недвижимости), по отношению к которому устанавливается прилегающая территория (при наличии)
	отображается красным цветом - граница образованного земельного участка; в случае если земельный участок не образован, но имеется ограждение, то граница ограждения, а случае отсутствия ограждения – граница объекта (дома, нежилого здания, строения, сооружения, нестационарного объекта)
	отображается черным цветом – граница и форма объекта

Приложение № 14

к постановлению  
 администрации Мирнинского  
 городского поселения  
 от 11.03.2020 № 61

**СХЕМА**

**границ прилегающей территории индивидуального жилого дома № 15  
 по улице Центральная в деревне Брагичи Орчевского района  
 Кировской области**




1.	Местоположение прилегающей территории (адресные ориентиры)	612085 Кировская область Орчевский район деревня Брагичи улица Центральная дом № 15
2.	Кадастровый номер объекта, по отношению к которому устанавливается прилегающая территория (при наличии)	43:24:010212:128
3.	Сведения о собственнике и (или) ином законном владельце здания, строения, сооружения, земельного участка, а также уполномоченном лице	-
4.	Площадь прилегающей территории (квадратные метры)	670
5.	Наличие объектов (в том числе благоустройства), расположенных на прилегающей территории с их описанием	-
6.	Описание характерных точек границ прилегающей территории (ориентиры для определения границ прилегающей территории по сторонам света и расстояния от объекта до границ прилегающей территории), координаты характерных точек границ (при их наличии)	Восточная граница прилегающей территории проходит вдоль дороги ул. Центральной (L ≈ 47 м) Южная граница проходит по границе земельного участка (L ≈ 90 м) Западная граница проходит на расстоянии 6 м от границы земельного участка (L ≈ 49 м) Северная граница проходит по границе земельного участка (L ≈ 85 м)

## Графическая часть



Масштаб 1:400

### Условные обозначения:

	отображается зелёным цветом - граница прилегающей территории
43:24:010212:128	кадастровый номер земельного участка (объекта недвижимости), по отношению к которому устанавливается прилегающая территория (при наличии)
	отображается красным цветом - граница образованного земельного участка; в случае если земельный участок не образован, но имеется ограждение, то граница ограждения, а случае отсутствия ограждения – граница объекта (дома, нежилого здания, строения, сооружения, нестационарного объекта)
	отображается черным цветом – граница и форма объекта

Приложение № 15

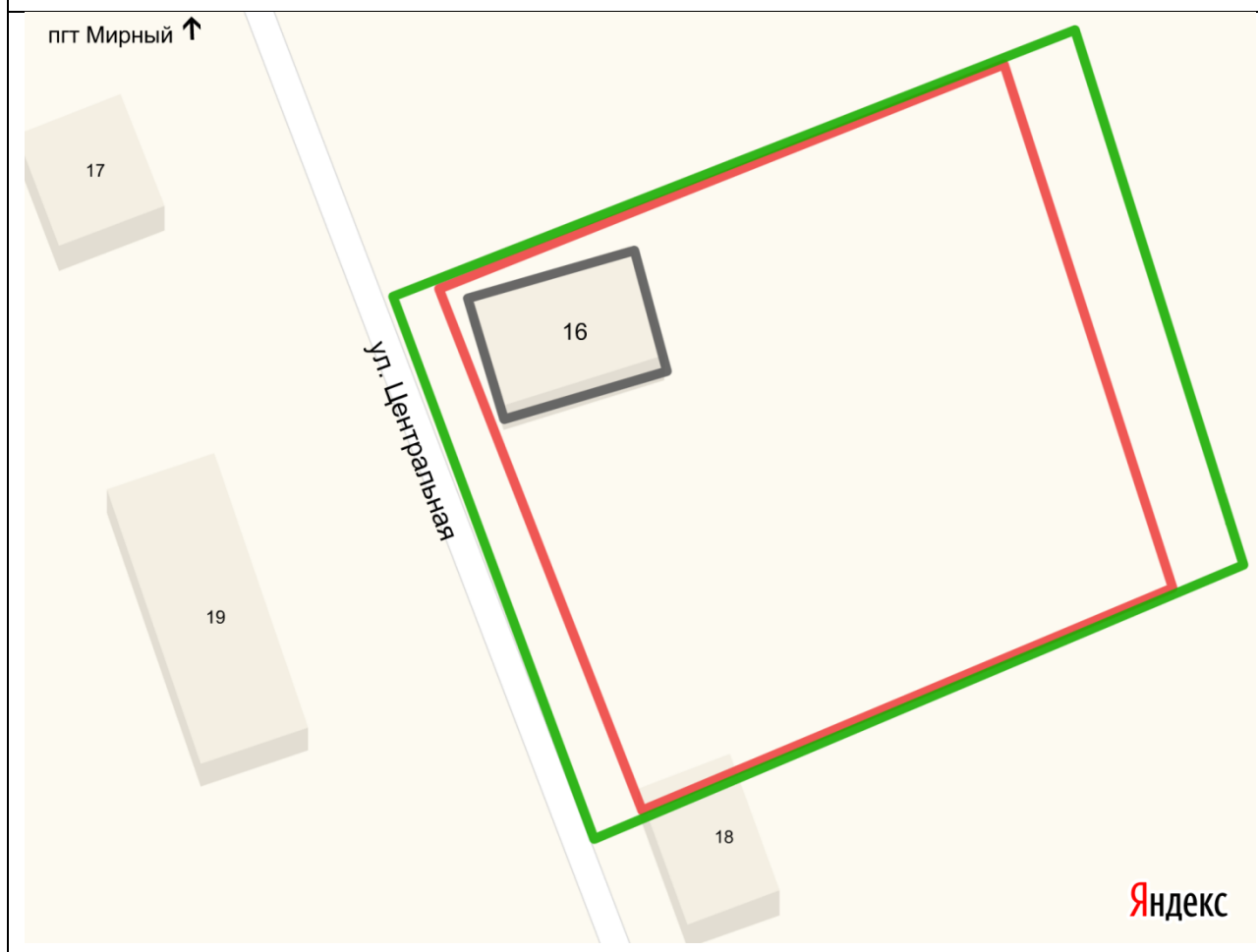
к постановлению  
 администрации Мирнинского  
 городского поселения  
 от 11.03.2020 № 61

**СХЕМА**

**границ прилегающей территории индивидуального жилого дома № 16  
 по улице Центральная в деревне Брагичи Оричевского района  
 Кировской области**




1.	Местоположение прилегающей территории (адресные ориентиры)	612085 Кировская область Оричевский район деревня Брагичи улица Центральная дом № 16
2.	Кадастровый номер объекта, по отношению к которому устанавливается прилегающая территория (при наличии)	43:24:010212:78
3.	Сведения о собственнике и (или) ином законном владельце здания, строения, сооружения, земельного участка, а также уполномоченном лице	-
4.	Площадь прилегающей территории (квадратные метры)	510
5.	Наличие объектов (в том числе благоустройства), расположенных на прилегающей территории с их описанием	-
6.	Описание характерных точек границ прилегающей территории (ориентиры для определения границ прилегающей территории по сторонам света и расстояния от объекта до границ прилегающей территории), координаты характерных точек границ (при их наличии)	Западная граница прилегающей территории проходит вдоль дороги ул. Центральной (L ≈ 47 м) Северная граница проходит по границе земельного участка (L ≈ 60 м) Восточная граница проходит на расстоянии 6 м от границы земельного участка (L ≈ 45 м) Южная граница проходит по границе земельного участка (L ≈ 58 м)

## Графическая часть



Масштаб 1:400

### Условные обозначения:

	отображается зелёным цветом - граница прилегающей территории
43:24:010212:78	кадастровый номер земельного участка (объекта недвижимости), по отношению к которому устанавливается прилегающая территория (при наличии)
	отображается красным цветом - граница образованного земельного участка; в случае если земельный участок не образован, но имеется ограждение, то граница ограждения, а случае отсутствия ограждения – граница объекта (дома, нежилого здания, строения, сооружения, нестационарного объекта)
	отображается черным цветом – граница и форма объекта



Приложение № 16

к постановлению  
 администрации Мирнинского  
 городского поселения  
 от 11.03.2020 № 61

**СХЕМА**

**границ прилегающей территории индивидуального жилого дома № 17  
 по улице Центральная в деревне Брагичи Оричевского района  
 Кировской области**

1.	Местоположение прилегающей территории (адресные ориентиры)	612085 Кировская область Оричевский район деревня Брагичи улица Центральная дом № 17
2.	Кадастровый номер объекта, по отношению к которому устанавливается прилегающая территория (при наличии)	-
3.	Сведения о собственнике и (или) ином законном владельце здания, строения, сооружения, земельного участка, а также уполномоченном лице	-
4.	Площадь прилегающей территории (квадратные метры)	420
5.	Наличие объектов (в том числе благоустройства), расположенных на прилегающей территории с их описанием	-
6.	Описание характерных точек границ прилегающей территории (ориентиры для определения границ прилегающей территории по сторонам света и расстояния от объекта до границ прилегающей территории), координаты характерных точек границ (при их наличии)	Восточная граница прилегающей территории проходит вдоль дороги ул. Центральная (L ≈ 28 м) Южная граница проходит по существующему забору (L ≈ 86 м) Западная граница проходит на расстоянии 6 м от существующего забора (L ≈ 28 м) Северная граница проходит по существующему забору (L ≈ 81 м)

## Графическая часть



Масштаб 1:400

### Условные обозначения:

— (green line)	отображается зелёным цветом - граница прилегающей территории
-	кадастровый номер земельного участка (объекта недвижимости), по отношению к которому устанавливается прилегающая территория (при наличии)
— (red line)	отображается красным цветом - граница образованного земельного участка; в случае если земельный участок не образован, но имеется ограждение, то граница ограждения, а случае отсутствия ограждения – граница объекта (дома, нежилого здания, строения, сооружения, нестационарного объекта)
— (black line)	отображается черным цветом – граница и форма объекта

Приложение № 17

к постановлению  
 администрации Мирнинского  
 городского поселения  
 от 11.03.2020 № 61

**СХЕМА**

**границ прилегающей территории индивидуального жилого дома № 18  
 по улице Центральная в деревне Брагичи Оричевского района  
 Кировской области**




1.	Местоположение прилегающей территории (адресные ориентиры)	612085 Кировская область Оричевский район деревня Брагичи улица Центральная дом № 18
2.	Кадастровый номер объекта, по отношению к которому устанавливается прилегающая территория (при наличии)	43:24:060307:578
3.	Сведения о собственнике и (или) ином законном владельце здания, строения, сооружения, земельного участка, а также уполномоченном лице	-
4.	Площадь прилегающей территории (квадратные метры)	180
5.	Наличие объектов (в том числе благоустройства), расположенных на прилегающей территории с их описанием	-
6.	Описание характерных точек границ прилегающей территории (ориентиры для определения границ прилегающей территории по сторонам света и расстояния от объекта до границ прилегающей территории), координаты характерных точек границ (при их наличии)	Западная граница проходит вдоль дороги ул. Центральной (L ≈ 28 м) Северная граница проходит по существующему забору (L ≈ 44 м) Восточная граница проходит на расстоянии 6 м от существующего забора (L ≈ 21 м) Южная граница проходит по существующему забору (L ≈ 45 м)

## Графическая часть



Масштаб 1:400

### Условные обозначения:

	отображается зелёным цветом - граница прилегающей территории
43:24:060307:578	кадастровый номер земельного участка (объекта недвижимости), по отношению к которому устанавливается прилегающая территория (при наличии)
	отображается красным цветом - граница образованного земельного участка; в случае если земельный участок не образован, но имеется ограждение, то граница ограждения, а случае отсутствия ограждения – граница объекта (дома, нежилого здания, строения, сооружения, нестационарного объекта)
	отображается черным цветом – граница и форма объекта

Приложение № 18

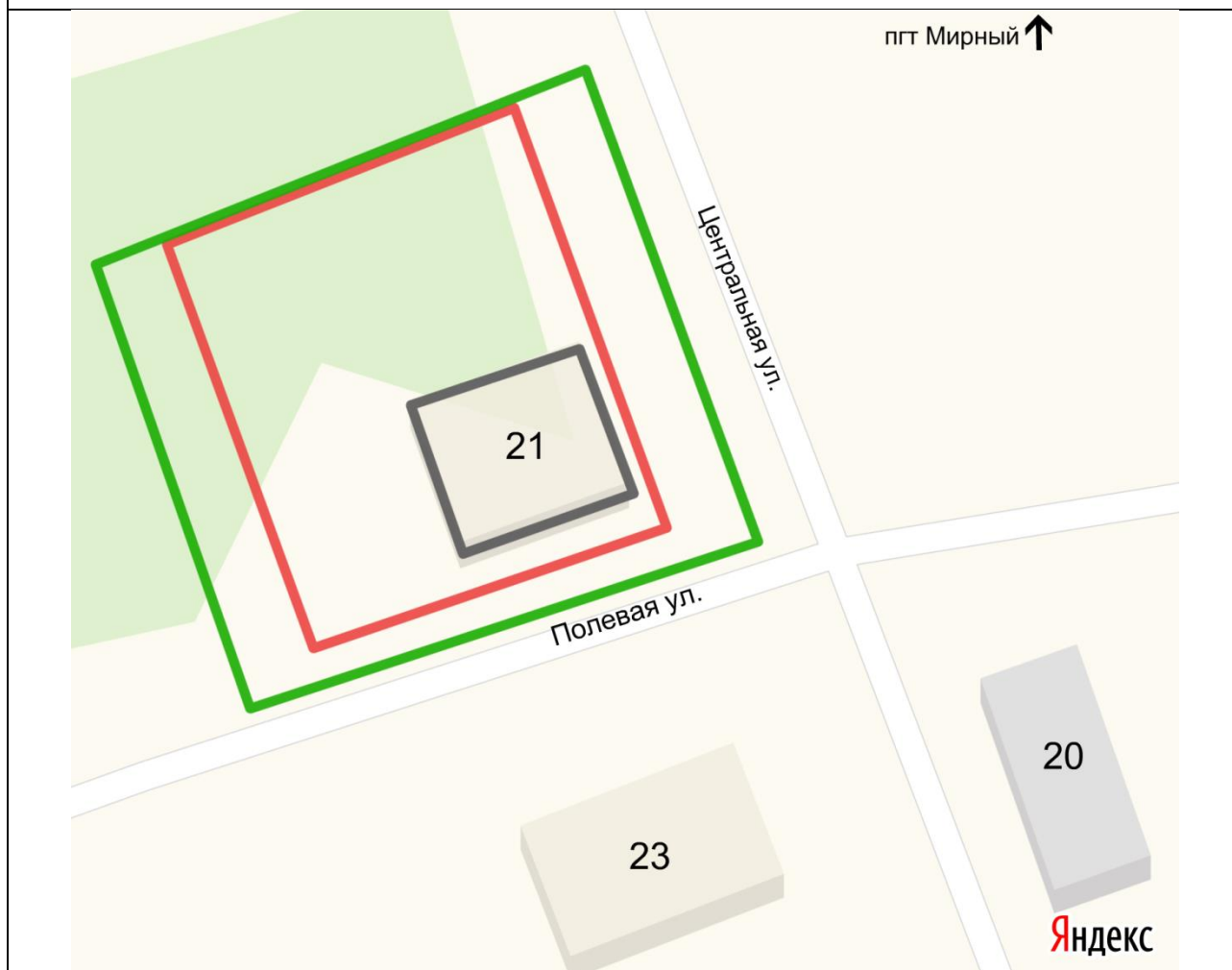
к постановлению  
 администрации Мирнинского  
 городского поселения  
 от 11.03.2020 № 61

**СХЕМА**

**границ прилегающей территории индивидуального жилого дома № 21  
 по улице Центральная в деревне Брагичи Оричевского района  
 Кировской области**





1.	Местоположение прилегающей территории (адресные ориентиры)	612085 Кировская область Оричевский район деревня Брагичи улица Центральная дом № 21
2.	Кадастровый номер объекта, по отношению к которому устанавливается прилегающая территория (при наличии)	-
3.	Сведения о собственнике и (или) ином законном владельце здания, строения, сооружения, земельного участка, а также уполномоченном лице	-
4.	Площадь прилегающей территории (квадратные метры)	560
5.	Наличие объектов (в том числе благоустройства), расположенных на прилегающей территории с их описанием	-
6.	Описание характерных точек границ прилегающей территории (ориентиры для определения границ прилегающей территории по сторонам света и расстояния от объекта до границ прилегающей территории), координаты характерных точек границ (при их наличии)	Северная граница прилегающей территории проходит по границе земельного участка (L ≈ 41 м) Восточная граница проходит вдоль дороги ул. Центральной (L ≈ 39 м) Южная граница проходит вдоль дороги ул. Полевой (L ≈ 42 м) Западная граница проходит на расстоянии 6 м от границы земельного участка (L ≈ 36 м)

## Графическая часть



Масштаб 1:400

### Условные обозначения:

	отображается зелёным цветом - граница прилегающей территории
	кадастровый номер земельного участка (объекта недвижимости), по отношению к которому устанавливается прилегающая территория (при наличии)
	отображается красным цветом - граница образованного земельного участка; в случае если земельный участок не образован, но имеется ограждение, то граница ограждения, а случае отсутствия ограждения – граница объекта (дома, нежилого здания, строения, сооружения, нестационарного объекта)
	отображается черным цветом – граница и форма объекта

Приложение № 19

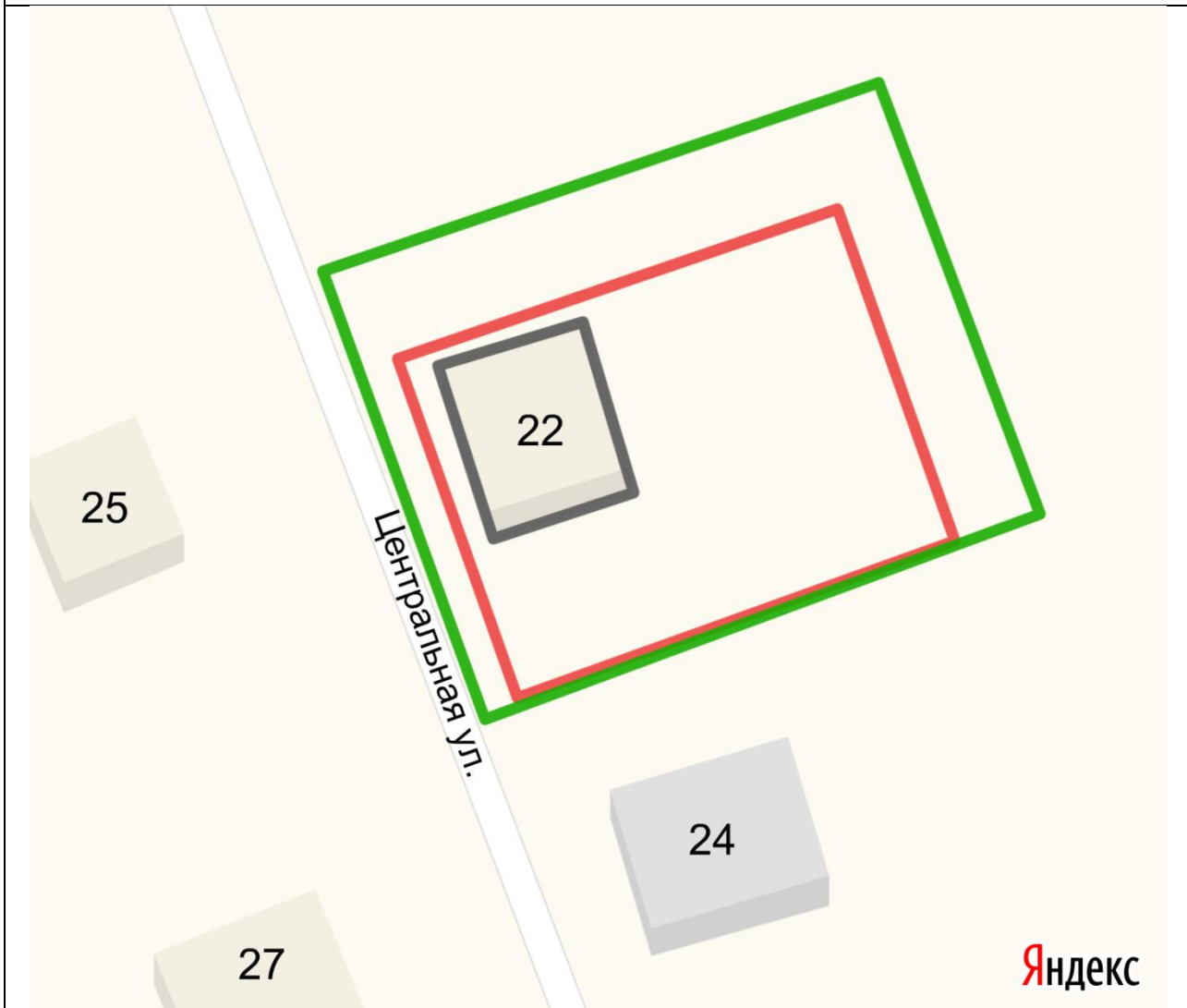
к постановлению  
 администрации Мирнинского  
 городского поселения  
 от 11.03.2020 № 61

**СХЕМА**

**границ прилегающей территории индивидуального жилого дома № 22  
 по улице Центральная в деревне Брагичи Орчевского района  
 Кировской области**




1.	Местоположение прилегающей территории (адресные ориентиры)	612085 Кировская область Орчевский район деревня Брагичи улица Центральная дом № 22
2.	Кадастровый номер объекта, по отношению к которому устанавливается прилегающая территория (при наличии)	43:24:010212:200
3.	Сведения о собственнике и (или) ином законном владельце здания, строения, сооружения, земельного участка, а также уполномоченном лице	-
4.	Площадь прилегающей территории (квадратные метры)	420
5.	Наличие объектов (в том числе благоустройства), расположенных на прилегающей территории с их описанием	-
6.	Описание характерных точек границ прилегающей территории (ориентиры для определения границ прилегающей территории по сторонам света и расстояния от объекта до границ прилегающей территории), координаты характерных точек границ (при их наличии)	Западная граница прилегающей территории проходит вдоль дороги ул. Центральной (L ≈ 32 м) Северная граница проходит на расстоянии 6 м от границы земельного участка (L ≈ 39 м) Восточная граница проходит на расстоянии 6 м от границы земельного участка (L ≈ 31 м) Южная граница проходит по границе земельного участка (L ≈ 40 м)

Графическая часть



Масштаб 1:400

Условные обозначения:

	отображается зелёным цветом - граница прилегающей территории
43:24:010212:200	кадастровый номер земельного участка (объекта недвижимости), по отношению к которому устанавливается прилегающая территория (при наличии)
	отображается красным цветом - граница образованного земельного участка; в случае если земельный участок не образован, но имеется ограждение, то граница ограждения, а случае отсутствия ограждения – граница объекта (дома, нежилого здания, строения, сооружения, нестационарного объекта)
	отображается черным цветом – граница и форма объекта



Приложение № 20

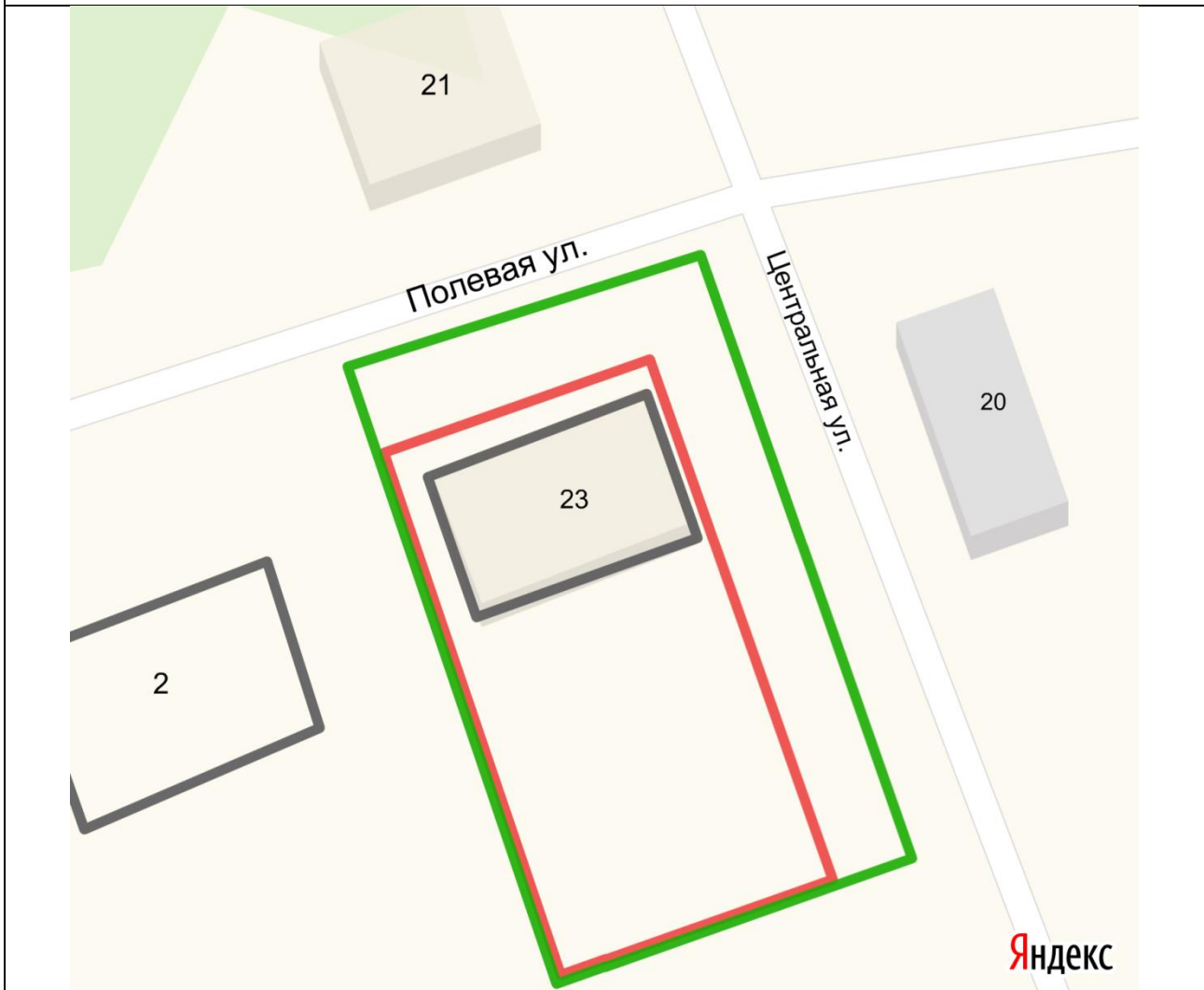
к постановлению  
 администрации Мирнинского  
 городского поселения  
 от 11.03.2020 № 61

**СХЕМА**

**границ прилегающей территории индивидуального жилого дома № 23  
 по улице Центральная в деревне Брагичи Оричевского района  
 Кировской области**




1.	Местоположение прилегающей территории (адресные ориентиры)	612085 Кировская область Оричевский район деревня Брагичи улица Центральная дом № 23
2.	Кадастровый номер объекта, по отношению к которому устанавливается прилегающая территория (при наличии)	-
3.	Сведения о собственнике и (или) ином законном владельце здания, строения, сооружения, земельного участка, а также уполномоченном лице	-
4.	Площадь прилегающей территории (квадратные метры)	370
5.	Наличие объектов (в том числе благоустройства), расположенных на прилегающей территории с их описанием	-
6.	Описание характерных точек границ прилегающей территории (ориентиры для определения границ прилегающей территории по сторонам света и расстояния от объекта до границ прилегающей территории), координаты характерных точек границ (при их наличии)	Северная граница прилегающей территории проходит вдоль дороги ул. Полевой (L ≈ 28 м) Восточная граница проходит вдоль дороги ул. Центральной (L ≈ 49 м) Южная граница проходит по существующему забору между домами № 23 и № 25 по ул. Центральной (L ≈ 29 м) Западная граница проходит по существующему забору между домом № 23 по ул. Центральной и домом № 2 по ул. Полевой (L ≈ 50 м)

Графическая часть



Масштаб 1:400

Условные обозначения:

	отображается зелёным цветом - граница прилегающей территории
	кадастровый номер земельного участка (объекта недвижимости), по отношению к которому устанавливается прилегающая территория (при наличии)
	отображается красным цветом - граница образованного земельного участка; в случае если земельный участок не образован, но имеется ограждение, то граница ограждения, а случае отсутствия ограждения – граница объекта (дома, нежилого здания, строения, сооружения, нестационарного объекта)
	отображается черным цветом – граница и форма объекта

Приложение № 21

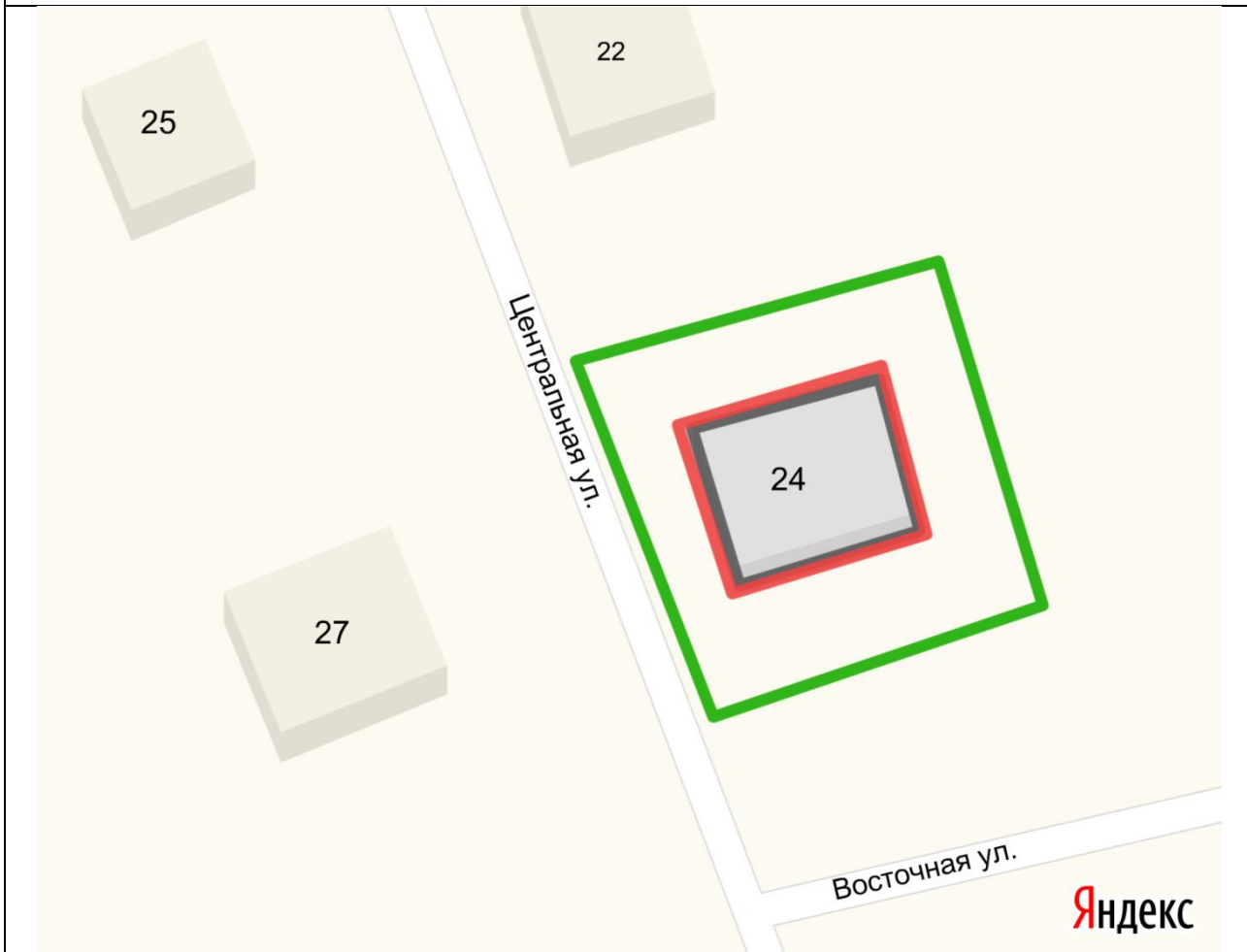
к постановлению  
 администрации Мирнинского  
 городского поселения  
 от 11.03.2020 № 61

**СХЕМА**

**границ прилегающей территории индивидуального жилого дома № 24  
 по улице Центральная в деревне Брагичи Оричевского района  
 Кировской области**




1.	Местоположение прилегающей территории (адресные ориентиры)	612085 Кировская область Оричевский район деревня Брагичи улица Центральная дом № 24
2.	Кадастровый номер объекта, по отношению к которому устанавливается прилегающая территория (при наличии)	-
3.	Сведения о собственнике и (или) ином законном владельце здания, строения, сооружения, земельного участка, а также уполномоченном лице	-
4.	Площадь прилегающей территории (квадратные метры)	400
5.	Наличие объектов (в том числе благоустройства), расположенных на прилегающей территории с их описанием	-
6.	Описание характерных точек границ прилегающей территории (ориентиры для определения границ прилегающей территории по сторонам света и расстояния от объекта до границ прилегающей территории), координаты характерных точек границ (при их наличии)	Западная граница прилегающей территории проходит вдоль дороги ул. Центральной (L ≈ 25 м) С трех других сторон по периметру граница проходит на расстоянии 6 м от стен дома (L ≈ 72 м)

Графическая часть



Масштаб 1:400

Условные обозначения:

	отображается зелёным цветом - граница прилегающей территории
-	кадастровый номер земельного участка (объекта недвижимости), по отношению к которому устанавливается прилегающая территория (при наличии)
	отображается красным цветом - граница образованного земельного участка; в случае если земельный участок не образован, но имеется ограждение, то граница ограждения, а случае отсутствия ограждения – граница объекта (дома, нежилого здания, строения, сооружения, нестационарного объекта)
	отображается черным цветом – граница и форма объекта

Приложение № 22

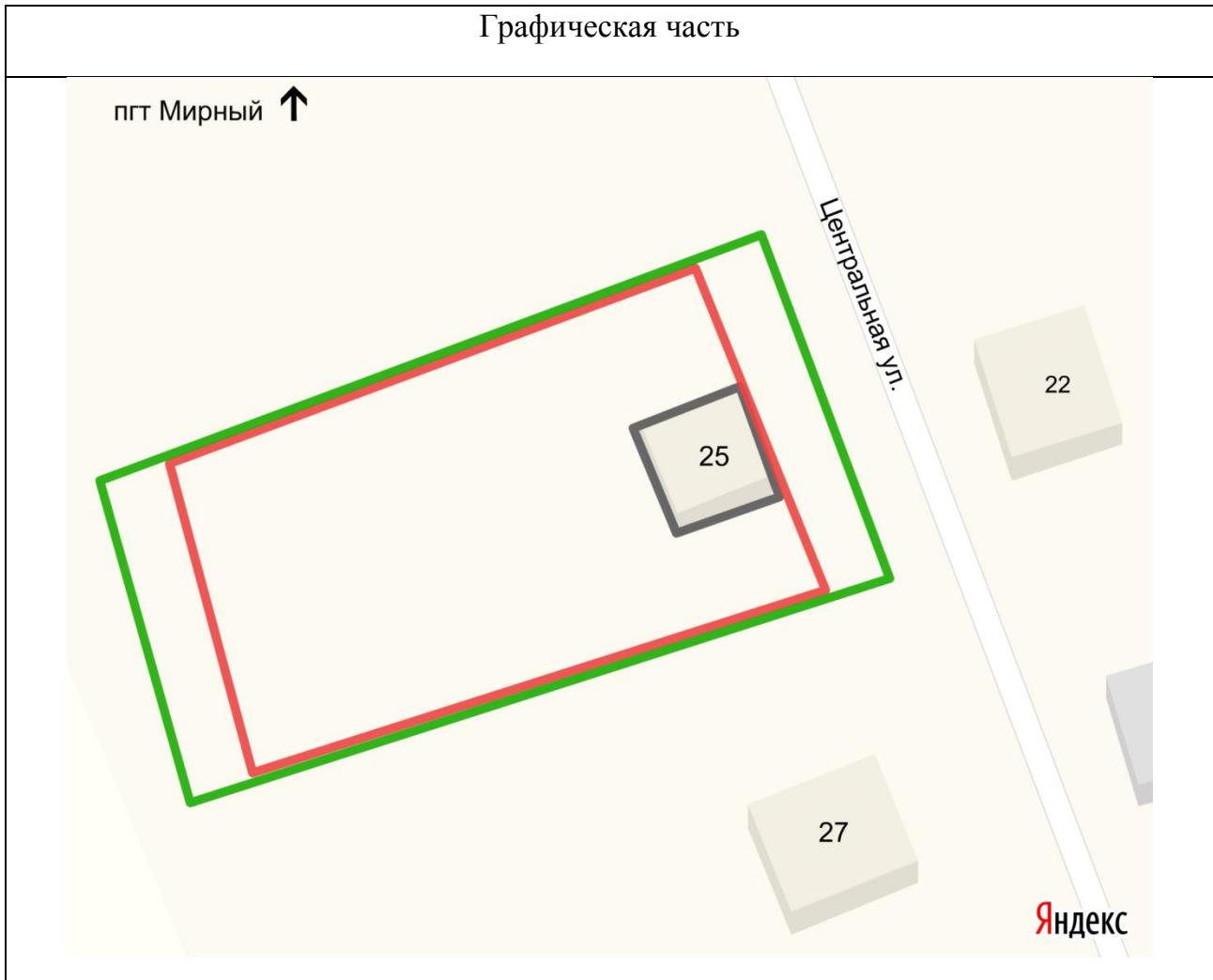
к постановлению  
 администрации Мирнинского  
 городского поселения  
 от 11.03.2020 № 61

**СХЕМА**

**границ прилегающей территории индивидуального жилого дома № 25  
 по улице Центральная в деревне Брагичи Орчевского района  
 Кировской области**




1.	Местоположение прилегающей территории (адресные ориентиры)	612085 Кировская область Орчевский район деревня Брагичи улица Центральная дом № 25
2.	Кадастровый номер объекта, по отношению к которому устанавливается прилегающая территория (при наличии)	-
3.	Сведения о собственнике и (или) ином законном владельце здания, строения, сооружения, земельного участка, а также уполномоченном лице	-
4.	Площадь прилегающей территории (квадратные метры)	410
5.	Наличие объектов (в том числе благоустройства), расположенных на прилегающей территории с их описанием	-
6.	Описание характерных точек границ прилегающей территории (ориентиры для определения границ прилегающей территории по сторонам света и расстояния от объекта до границ прилегающей территории), координаты характерных точек границ (при их наличии)	Северная граница прилегающей территории проходит по существующему забору между домам № 25 и № 23 по ул. Центральная (L ≈ 61 м) Восточная граница проходит вдоль дороги ул. Центральная (L ≈ 32 м) Южная граница проходит по существующему забору между домами № 25 и № 27 по ул. Центральной (L ≈ 63 м) Западная граница проходит на расстоянии 6 м от существующего забора (L ≈ 28 м)

## Графическая часть



Масштаб 1:400

### Условные обозначения:

	отображается зелёным цветом - граница прилегающей территории
	отображается красным цветом - граница образованного земельного участка; в случае если земельный участок не образован, но имеется ограждение, то граница ограждения, а случае отсутствия ограждения – граница объекта (дома, нежилого здания, строения, сооружения, нестационарного объекта)
	отображается черным цветом – граница и форма объекта

Приложение № 23

к постановлению  
 администрации Мирнинского  
 городского поселения  
 от 11.03.2020 № 61

**СХЕМА**

**границ прилегающей территории индивидуального жилого дома № 26  
 по улице Центральная в деревне Брагичи Орчевского района  
 Кировской области**




1.	Местоположение прилегающей территории (адресные ориентиры)	612085 Кировская область Орчевский район деревня Брагичи улица Центральная дом № 26
2.	Кадастровый номер объекта, по отношению к которому устанавливается прилегающая территория (при наличии)	-
3.	Сведения о собственнике и (или) ином законном владельце здания, строения, сооружения, земельного участка, а также уполномоченном лице	-
4.	Площадь прилегающей территории (квадратные метры)	420
5.	Наличие объектов (в том числе благоустройства), расположенных на прилегающей территории с их описанием	-
6.	Описание характерных точек границ прилегающей территории (ориентиры для определения границ прилегающей территории по сторонам света и расстояния от объекта до границ прилегающей территории), координаты характерных точек границ (при их наличии)	Северная граница прилегающей территории проходит вдоль дороги ул. Восточной (L ≈ 27 м) Восточная граница проходит на расстоянии 6 м от стен дома (L ≈ 23 м) Южная граница проходит на расстоянии 6 м от стен дома (L ≈ 24 м) Западная граница проходит вдоль дороги ул. Центральной (L ≈ 25 м)

## Графическая часть



Масштаб 1:400

### Условные обозначения:

	отображается зелёным цветом - граница прилегающей территории
-	кадастровый номер земельного участка (объекта недвижимости), по отношению к которому устанавливается прилегающая территория (при наличии)
	отображается красным цветом - граница образованного земельного участка; в случае если земельный участок не образован, но имеется ограждение, то граница ограждения, а случае отсутствия ограждения – граница объекта (дома, нежилого здания, строения, сооружения, нестационарного объекта)
	отображается черным цветом – граница и форма объекта



Приложение № 24

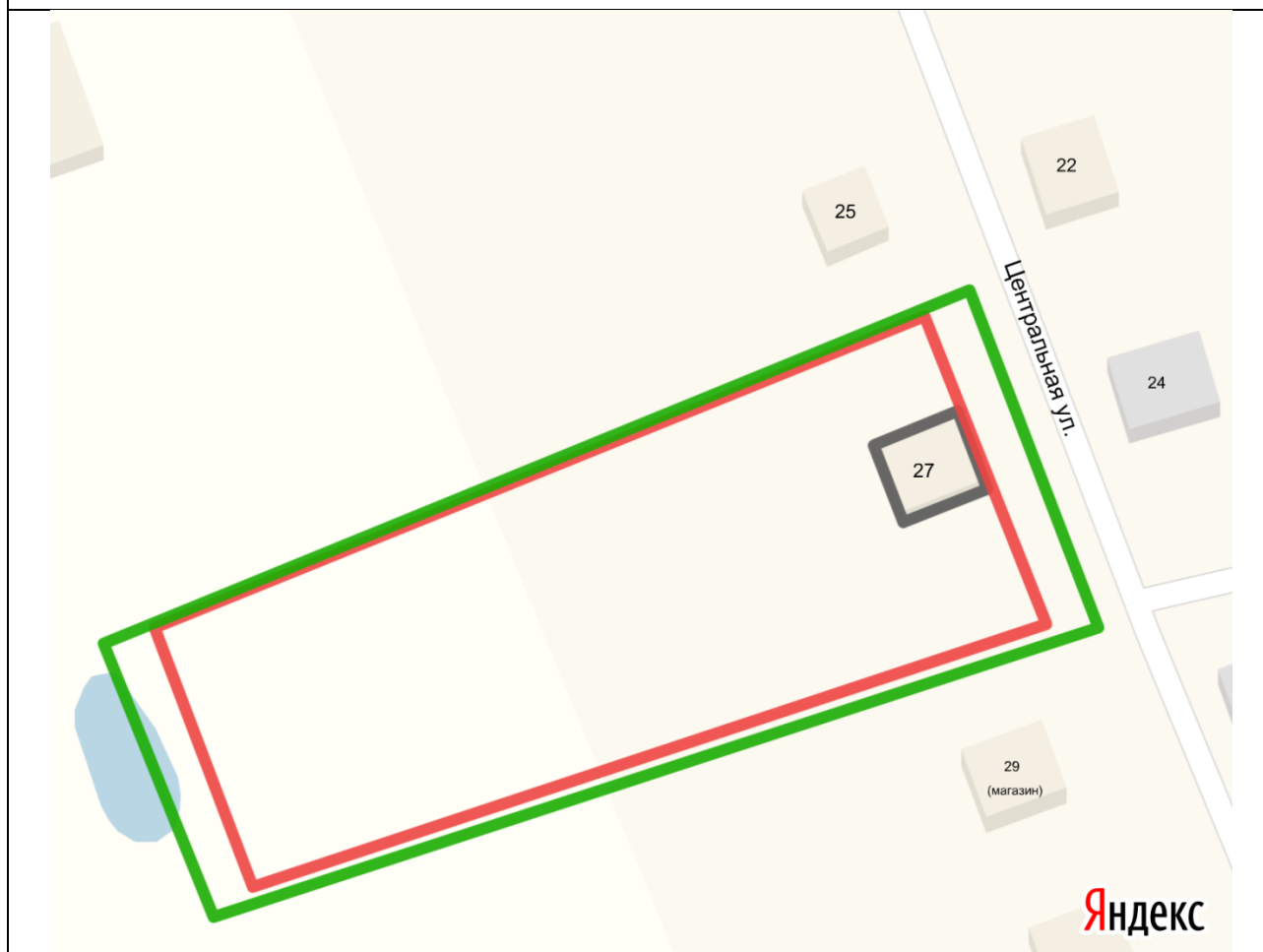
к постановлению  
 администрации Мирнинского  
 городского поселения  
 от 11.03.2020 № 61

**СХЕМА**

**границ прилегающей территории индивидуального жилого дома № 27  
 по улице Центральная в деревне Брагичи Оричевского района  
 Кировской области**




1.	Местоположение прилегающей территории (адресные ориентиры)	612085 Кировская область Оричевский район деревня Брагичи улица Центральная дом № 27
2.	Кадастровый номер объекта, по отношению к которому устанавливается прилегающая территория (при наличии)	43:24:010212:32
3.	Сведения о собственнике и (или) ином законном владельце здания, строения, сооружения, земельного участка, а также уполномоченном лице	-
4.	Площадь прилегающей территории (квадратные метры)	740
5.	Наличие объектов (в том числе благоустройства), расположенных на прилегающей территории с их описанием	-
6.	Описание характерных точек границ прилегающей территории (ориентиры для определения границ прилегающей территории по сторонам света и расстояния от объекта до границ прилегающей территории), координаты характерных точек границ (при их наличии)	Северная граница прилегающей территории проходит по границе земельного участка (L ≈ 124 м) Восточная граница проходит вдоль дороги ул. Центральной (L ≈ 47 м) Южная граница проходит на расстоянии 2 м от границы земельного участка, вдоль проезда между домами № 27 и № 29 по ул. Центральной (L ≈ 124 м) Западная граница проходит на расстоянии 6 м от границы земельного участка (L ≈ 39 м)

## Графическая часть



Масштаб 1:800

### Условные обозначения:

	отображается зелёным цветом - граница прилегающей территории
43:24:010212:32	кадастровый номер земельного участка (объекта недвижимости), по отношению к которому устанавливается прилегающая территория (при наличии)
	отображается красным цветом - граница образованного земельного участка; в случае если земельный участок не образован, но имеется ограждение, то граница ограждения, а случае отсутствия ограждения – граница объекта (дома, нежилого здания, строения, сооружения, нестационарного объекта)
	отображается черным цветом – граница и форма объекта

Приложение № 25

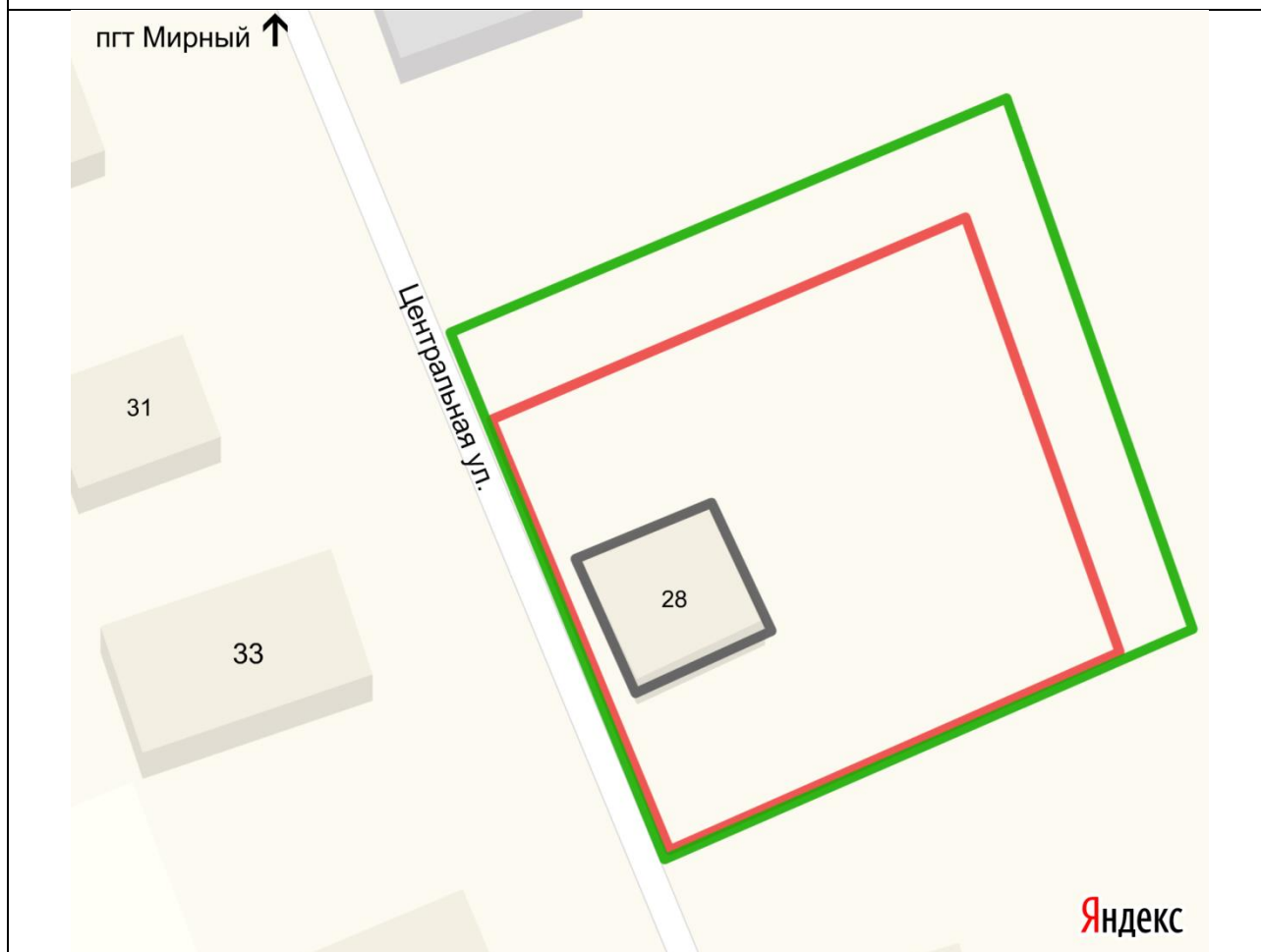
к постановлению  
 администрации Мирнинского  
 городского поселения  
 от 11.03.2020 № 61

**СХЕМА**

**границ прилегающей территории индивидуального жилого дома № 28  
 по улице Центральная в деревне Брагичи Оричевского района  
 Кировской области**




1.	Местоположение прилегающей территории (адресные ориентиры)	612085 Кировская область Оричевский район деревня Брагичи улица Центральная дом № 28
2.	Кадастровый номер объекта, по отношению к которому устанавливается прилегающая территория (при наличии)	43:24:010212:164
3.	Сведения о собственнике и (или) ином законном владельце здания, строения, сооружения, земельного участка, а также уполномоченном лице	-
4.	Площадь прилегающей территории (квадратные метры)	480
5.	Наличие объектов (в том числе благоустройства), расположенных на прилегающей территории с их описанием	-
6.	Описание характерных точек границ прилегающей территории (ориентиры для определения границ прилегающей территории по сторонам света и расстояния от объекта до границ прилегающей территории), координаты характерных точек границ (при их наличии)	Северная граница прилегающей территории проходит на расстоянии 6 м от границы земельного участка (L ≈ 46 м) Восточная граница прилегающей территории проходит на расстоянии 6 м от границы земельного участка (L ≈ 43 м) Южная граница проходит по границе земельного участка (L ≈ 45 м) Западная граница проходит вдоль дороги ул. Центральной (L ≈ 44 м)

## Графическая часть



Масштаб 1:400

### Условные обозначения:

	отображается зелёным цветом - граница прилегающей территории
43:24:010212:164	кадастровый номер земельного участка (объекта недвижимости), по отношению к которому устанавливается прилегающая территория (при наличии)
	отображается красным цветом - граница образованного земельного участка; в случае если земельный участок не образован, но имеется ограждение, то граница ограждения, а случае отсутствия ограждения – граница объекта (дома, нежилого здания, строения, сооружения, нестационарного объекта)
	отображается черным цветом – граница и форма объекта

Приложение № 26

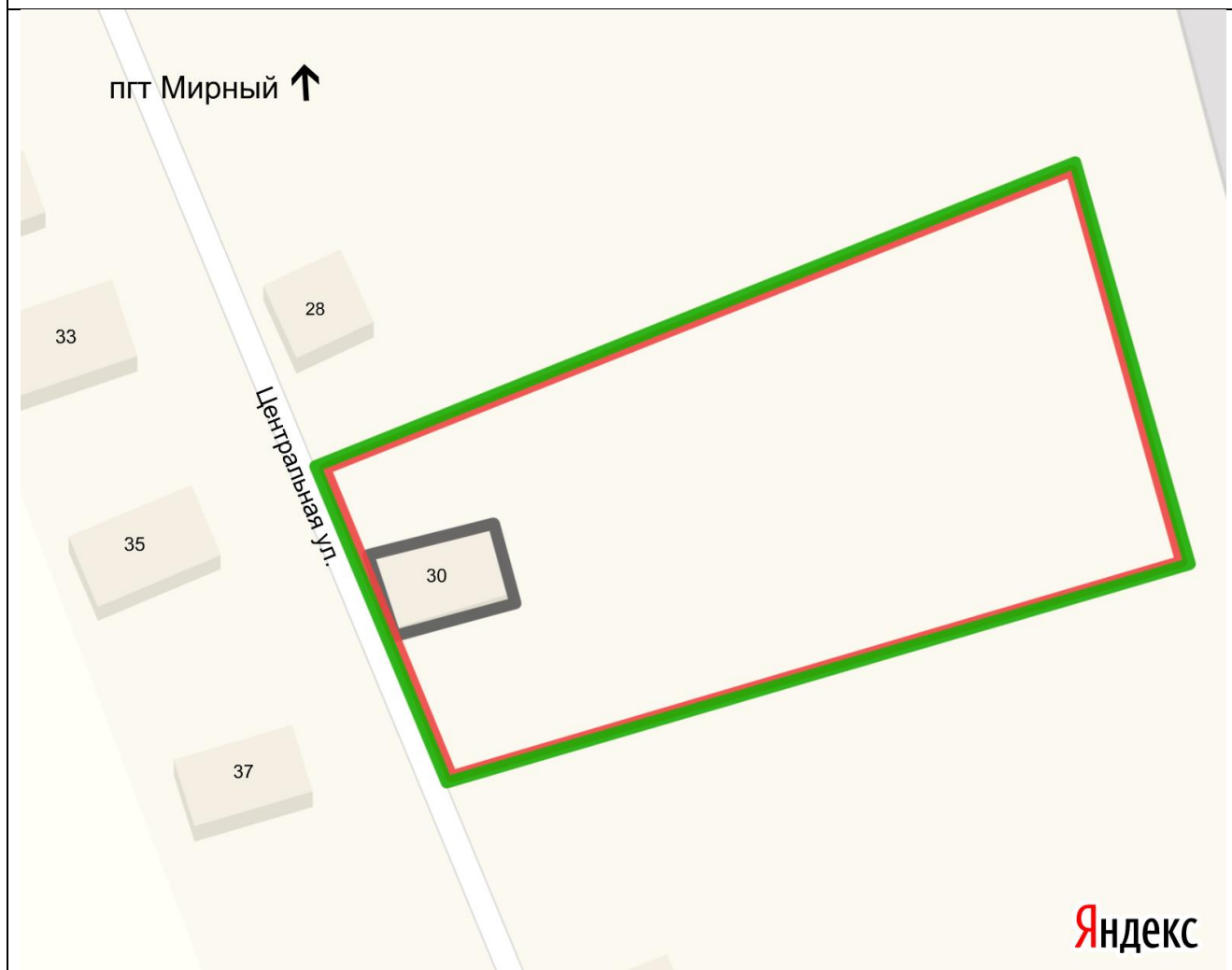
к постановлению  
администрации Мирнинского  
городского поселения  
от 11.03.2020 № 61

**СХЕМА**

**границ прилегающей территории индивидуального жилого дома № 30  
по улице Центральная в деревне Брагичи Оричевского района  
Кировской области**




1.	Местоположение прилегающей территории (адресные ориентиры)	612085 Кировская область Оричевский район деревня Брагичи улица Центральная дом № 30
2.	Кадастровый номер объекта, по отношению к которому устанавливается прилегающая территория (при наличии)	43:24:010212:69
3.	Сведения о собственнике и (или) ином законном владельце здания, строения, сооружения, земельного участка, а также уполномоченном лице	-
4.	Площадь прилегающей территории (квадратные метры)	100
5.	Наличие объектов (в том числе благоустройства), расположенных на прилегающей территории с их описанием	-
6.	Описание характерных точек границ прилегающей территории (ориентиры для определения границ прилегающей территории по сторонам света и расстояния от объекта до границ прилегающей территории), координаты характерных точек границ (при их наличии)	Границы прилегающей территории по периметру проходят вдоль границ земельного участка (L ≈ 305 м)

## Графическая часть



Масштаб 1:800

### Условные обозначения:

	отображается зелёным цветом - граница прилегающей территории
43:24:010212:69	кадастровый номер земельного участка (объекта недвижимости), по отношению к которому устанавливается прилегающая территория (при наличии)
	отображается красным цветом - граница образованного земельного участка; в случае если земельный участок не образован, но имеется ограждение, то граница ограждения, а случае отсутствия ограждения – граница объекта (дома, нежилого здания, строения, сооружения, нестационарного объекта)
	отображается черным цветом – граница и форма объекта

Приложение № 27

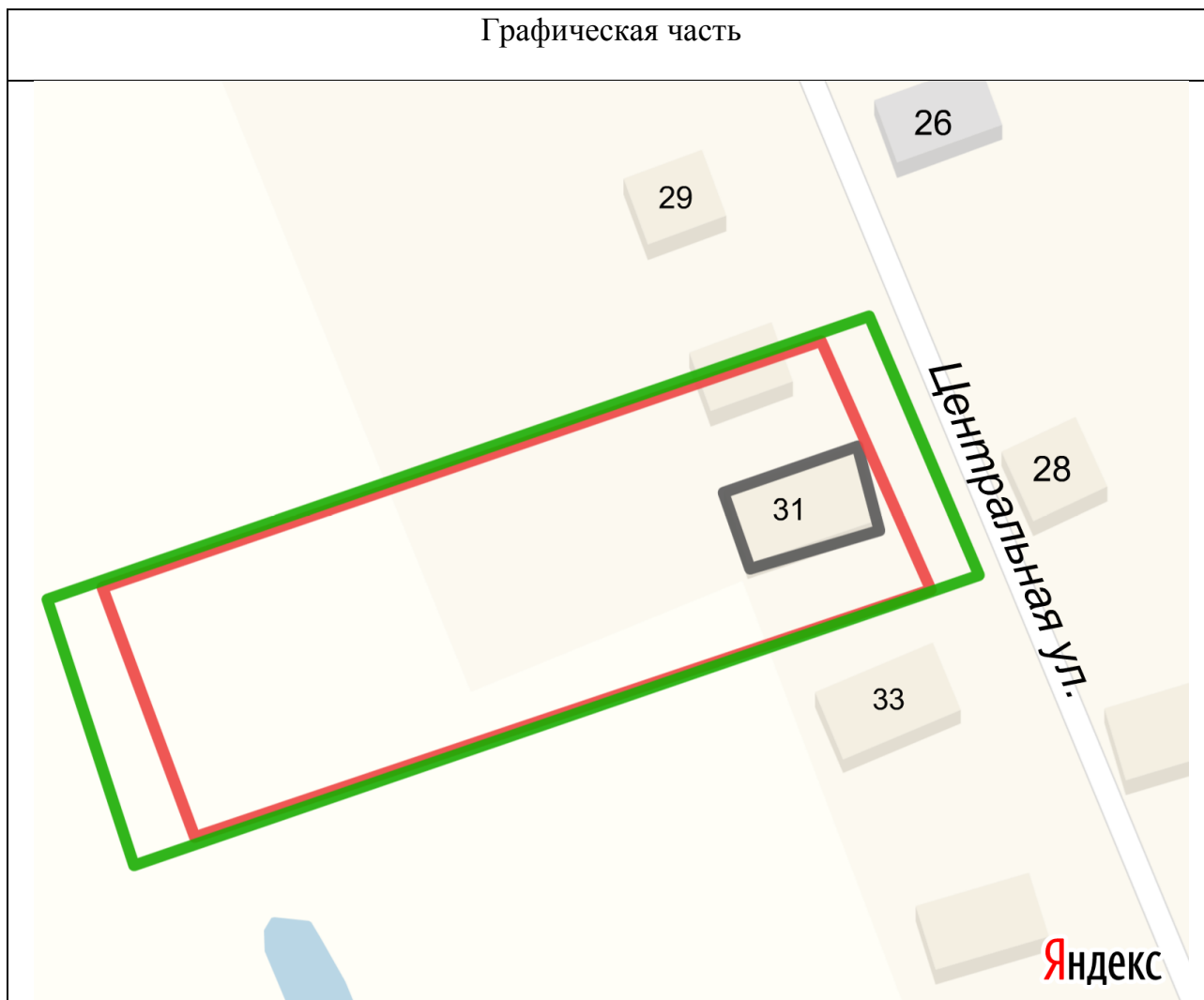
к постановлению  
 администрации Мирнинского  
 городского поселения  
 от 11.03.2020 № 61

**СХЕМА**

**границ прилегающей территории индивидуального жилого дома № 31  
 по улице Центральная в деревне Брагичи Оричевского района  
 Кировской области**




1.	Местоположение прилегающей территории (адресные ориентиры)	612085 Кировская область Оричевский район деревня Брагичи улица Центральная дом № 31
2.	Кадастровый номер объекта, по отношению к которому устанавливается прилегающая территория (при наличии)	43:24:010212:134
3.	Сведения о собственнике и (или) ином законном владельце здания, строения, сооружения, земельного участка, а также уполномоченном лице	-
4.	Площадь прилегающей территории (квадратные метры)	300
5.	Наличие объектов (в том числе благоустройства), расположенных на прилегающей территории с их описанием	-
6.	Описание характерных точек границ прилегающей территории (ориентиры для определения границ прилегающей территории по сторонам света и расстояния от объекта до границ прилегающей территории), координаты характерных точек границ (при их наличии)	Северная граница прилегающей территории проходит по границе земельного участка (L ≈ 40 м) Восточная граница проходит вдоль дороги ул. Центральной (L ≈ 23 м) Южная граница проходит по границе земельного участка (L ≈ 40 м) Западная граница проходит на расстоянии 6 м от земельного участка (L ≈ 23 м)

Графическая часть



Масштаб 1:800

Условные обозначения:

	отображается зелёным цветом - граница прилегающей территории
43:24:010212:134	кадастровый номер земельного участка (объекта недвижимости), по отношению к которому устанавливается прилегающая территория (при наличии)
	отображается красным цветом - граница образованного земельного участка; в случае если земельный участок не образован, но имеется ограждение, то граница ограждения, а случае отсутствия ограждения – граница объекта (дома, нежилого здания, строения, сооружения, нестационарного объекта)
	отображается черным цветом – граница и форма объекта



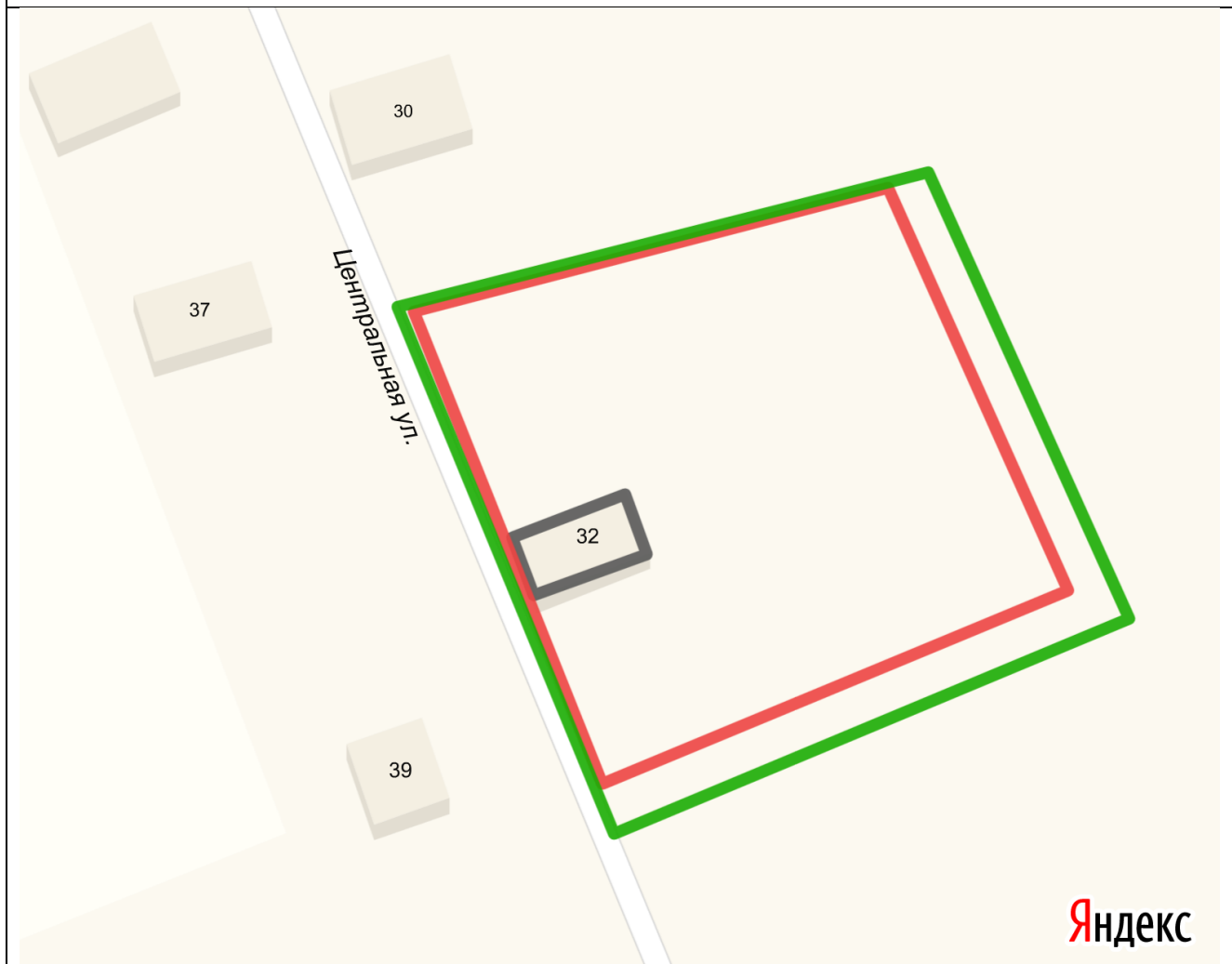
Приложение № 28

к постановлению  
 администрации  
 Мирнинского городского  
 поселения  
 от 11.03.2020 № 61

**СХЕМА**  
**границ прилегающей территории индивидуального жилого дома № 32**  
**по улице Центральная в деревне Брагичи Оричевского района**  
**Кировской области**




1.	Местоположение прилегающей территории (адресные ориентиры)	612085 Кировская область Оричевский район деревня Брагичи улица Центральная дом № 32
2.	Кадастровый номер объекта, по отношению к которому устанавливается прилегающая территория (при наличии)	-
3.	Сведения о собственнике и (или) ином законном владельце здания, строения, сооружения, земельного участка, а также уполномоченном лице	-
4.	Площадь прилегающей территории (квадратные метры)	860
5.	Наличие объектов (в том числе благоустройства), расположенных на прилегающей территории с их описанием	-
6.	Описание характерных точек границ прилегающей территории (ориентиры для определения границ прилегающей территории по сторонам света и расстояния от объекта до границ прилегающей территории), координаты характерных точек границ (при их наличии)	Северная граница прилегающей территории проходит по существующему забору (L ≈ 71 м) Восточная и южная границы проходят на расстоянии 6 м от существующего забора (L ≈ 137 м) Западная граница проходит вдоль дороги ул. Центральной (L ≈ 75 м)

## Графическая часть



Масштаб 1:800

### Условные обозначения:

	отображается зелёным цветом - граница прилегающей территории
-	кадастровый номер земельного участка (объекта недвижимости), по отношению к которому устанавливается прилегающая территория (при наличии)
	отображается красным цветом - граница образованного земельного участка; в случае если земельный участок не образован, но имеется ограждение, то граница ограждения, а случае отсутствия ограждения – граница объекта (дома, нежилого здания, строения, сооружения, нестационарного объекта)
	отображается черным цветом – граница и форма объекта

Приложение № 29

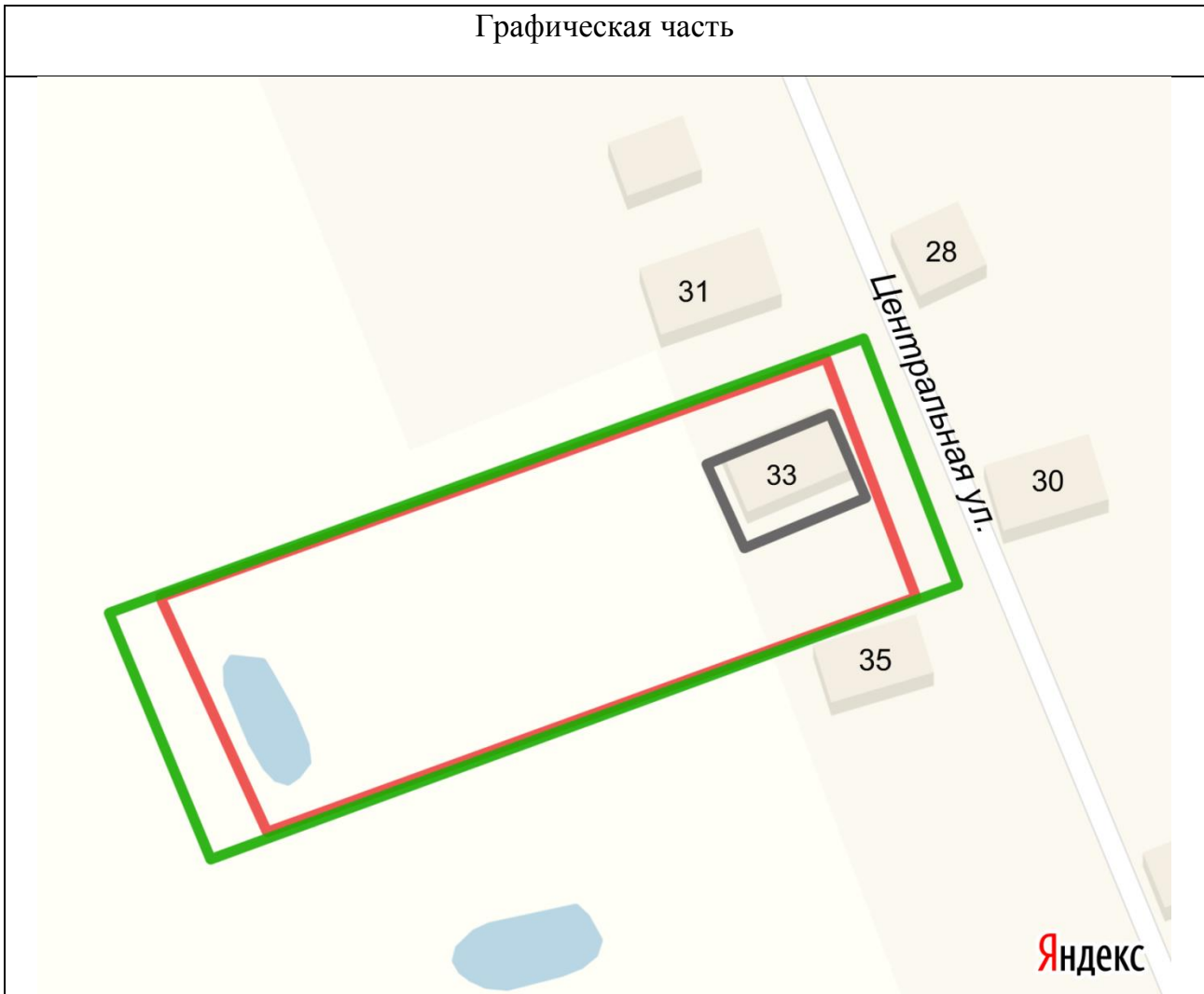
к постановлению  
 администрации Мирнинского  
 городского поселения  
 от 11.03.2020 № 61

**СХЕМА**

**границ прилегающей территории индивидуального жилого дома № 33  
 по улице Центральная в деревне Брагичи Оричевского района  
 Кировской области**




1.	Местоположение прилегающей территории (адресные ориентиры)	612085 Кировская область Оричевский район деревня Брагичи улица Центральная дом № 33
2.	Кадастровый номер объекта, по отношению к которому устанавливается прилегающая территория (при наличии)	43:24:010212:135
3.	Сведения о собственнике и (или) ином законном владельце здания, строения, сооружения, земельного участка, а также уполномоченном лице	-
4.	Площадь прилегающей территории (квадратные метры)	680
5.	Наличие объектов (в том числе благоустройства), расположенных на прилегающей территории с их описанием	-
6.	Описание характерных точек границ прилегающей территории (ориентиры для определения границ прилегающей территории по сторонам света и расстояния от объекта до границ прилегающей территории), координаты характерных точек границ (при их наличии)	Северная граница прилегающей территории проходит по границе земельного участка (L ≈ 125 м) Восточная граница прилегающей территории проходит вдоль дороги ул. Центральной (L ≈ 37 м) Южная граница прилегающей территории проходит по границе земельного участка (L ≈ 120 м) Западная граница проходит на расстоянии 5 м от земельного участка (L ≈ 40 м)

Графическая часть



Масштаб 1:800

Условные обозначения:

	отображается зелёным цветом - граница прилегающей территории
43:24:010212:135	кадастровый номер земельного участка (объекта недвижимости), по отношению к которому устанавливается прилегающая территория (при наличии)
	отображается красным цветом - граница образованного земельного участка; в случае если земельный участок не образован, но имеется ограждение, то граница ограждения, а случае отсутствия ограждения – граница объекта (дома, нежилого здания, строения, сооружения, нестационарного объекта)
	отображается черным цветом – граница и форма объекта

Приложение № 30

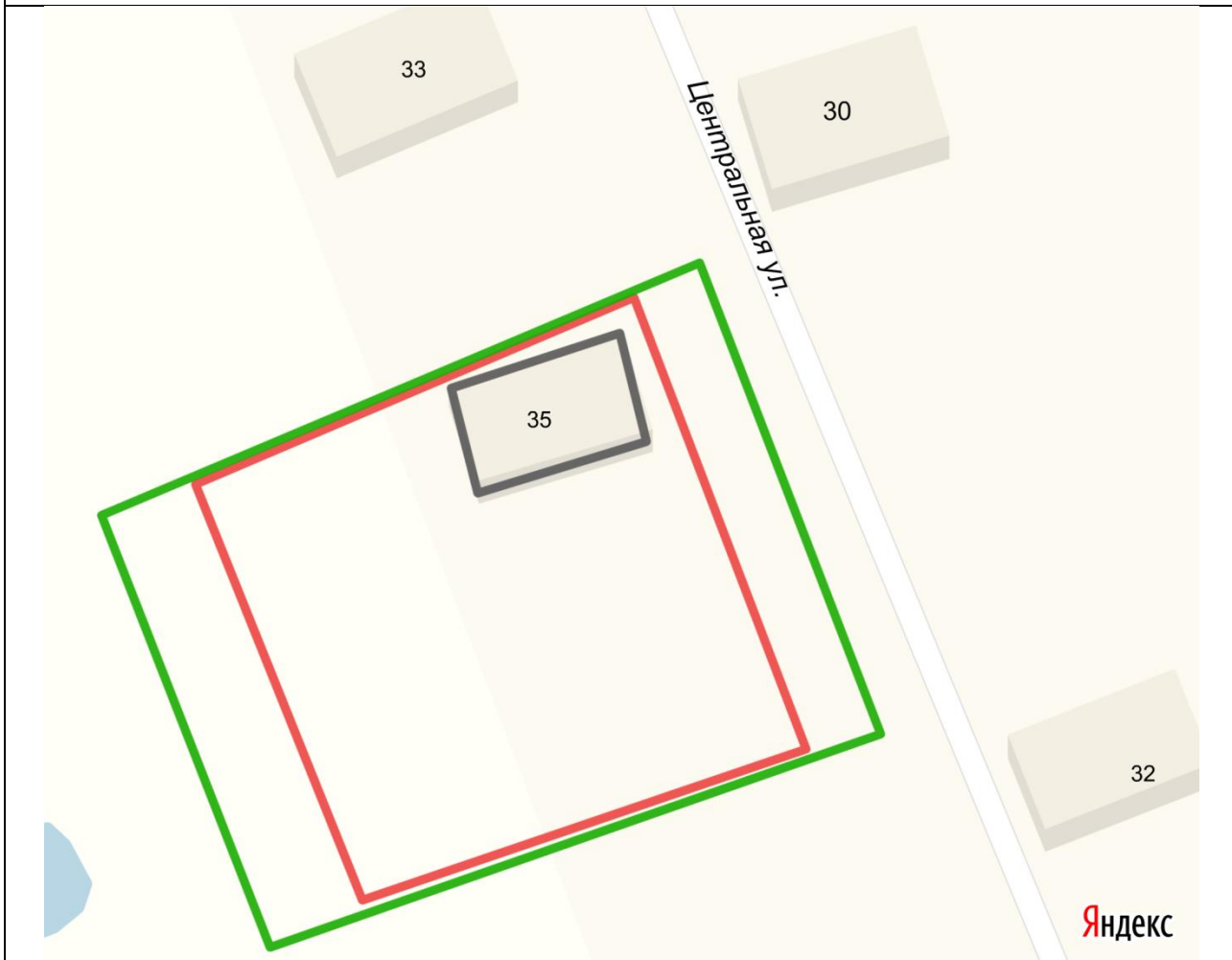
к постановлению  
 администрации Мирнинского  
 городского поселения  
 от 11.03.2020 № 61

**СХЕМА**

**границ прилегающей территории индивидуального жилого дома № 35  
 по улице Центральная в деревне Брагичи Оричевского района  
 Кировской области**




1.	Местоположение прилегающей территории (адресные ориентиры)	612085 Кировская область Оричевский район деревня Брагичи улица Центральная дом № 35
2.	Кадастровый номер объекта, по отношению к которому устанавливается прилегающая территория (при наличии)	-
3.	Сведения о собственнике и (или) ином законном владельце здания, строения, сооружения, земельного участка, а также уполномоченном лице	-
4.	Площадь прилегающей территории (квадратные метры)	650
5.	Наличие объектов (в том числе благоустройства), расположенных на прилегающей территории с их описанием	-
6.	Описание характерных точек границ прилегающей территории (ориентиры для определения границ прилегающей территории по сторонам света и расстояния от объекта до границ прилегающей территории), координаты характерных точек границ (при их наличии)	Северная и южная границы прилегающей территории проходят по существующему забору (L ≈ 115 м) Восточная граница проходит вдоль дороги ул. Центральной (L ≈ 44 м) Западная граница проходит на расстоянии 6 м от существующего забора (L ≈ 40 м)

## Графическая часть



Масштаб 1:400

### Условные обозначения:

	отображается зелёным цветом - граница прилегающей территории
	кадастровый номер земельного участка (объекта недвижимости), по отношению к которому устанавливается прилегающая территория (при наличии)
	отображается красным цветом - граница образованного земельного участка; в случае если земельный участок не образован, но имеется ограждение, то граница ограждения, а случае отсутствия ограждения – граница объекта (дома, нежилого здания, строения, сооружения, нестационарного объекта)
	отображается черным цветом – граница и форма объекта

Приложение № 31

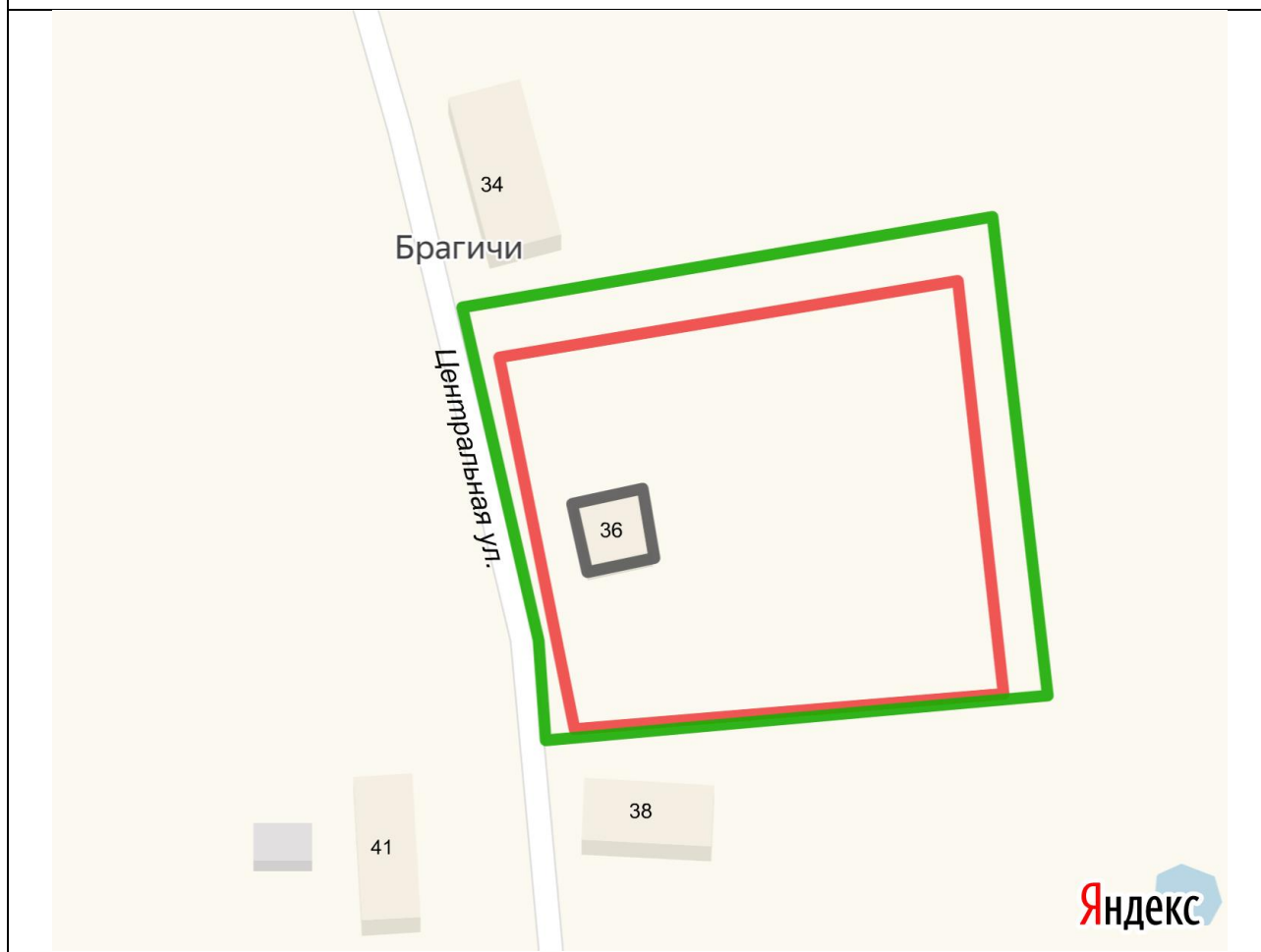
к постановлению  
 администрации Мирнинского  
 городского поселения  
 от 11.03.2020 № 61

**СХЕМА**




**границ прилегающей территории индивидуального жилого дома № 36  
 по улице Центральная в деревне Брагичи Оричевского района  
 Кировской области**

1.	Местоположение прилегающей территории (адресные ориентиры)	612085 Кировская область Оричевский район деревня Брагичи улица Центральная дом № 36
2.	Кадастровый номер объекта, по отношению к которому устанавливается прилегающая территория (при наличии)	43:24:010212:160
3.	Сведения о собственнике и (или) ином законном владельце здания, строения, сооружения, земельного участка, а также уполномоченном лице	-
4.	Площадь прилегающей территории (квадратные метры)	1000
5.	Наличие объектов (в том числе благоустройства), расположенных на прилегающей территории с их описанием	-
6.	Описание характерных точек границ прилегающей территории (ориентиры для определения границ прилегающей территории по сторонам света и расстояния от объекта до границ прилегающей территории), координаты характерных точек границ (при их наличии)	Северная граница прилегающей территории проходит на расстоянии 6 м от границы земельного участка ( $L \approx 71$ м) Восточная граница прилегающей территории проходит на расстоянии 6 м от границы земельного участка. ( $L \approx 65$ м) Южная граница проходит по границе земельного участка ( $L \approx 68$ м) Западная граница проходит вдоль дороги ул. Центральной ( $L \approx 59$ м)

## Графическая часть



### Условные обозначения:

	отображается зелёным цветом - граница прилегающей территории
43:24:010212:160	кадастровый номер земельного участка (объекта недвижимости), по отношению к которому устанавливается прилегающая территория (при наличии)
	отображается красным цветом - граница образованного земельного участка; в случае если земельный участок не образован, но имеется ограждение, то граница ограждения, а случае отсутствия ограждения – граница объекта (дома, нежилого здания, строения, сооружения, нестационарного объекта)
	отображается черным цветом – граница и форма объекта



Приложение № 32

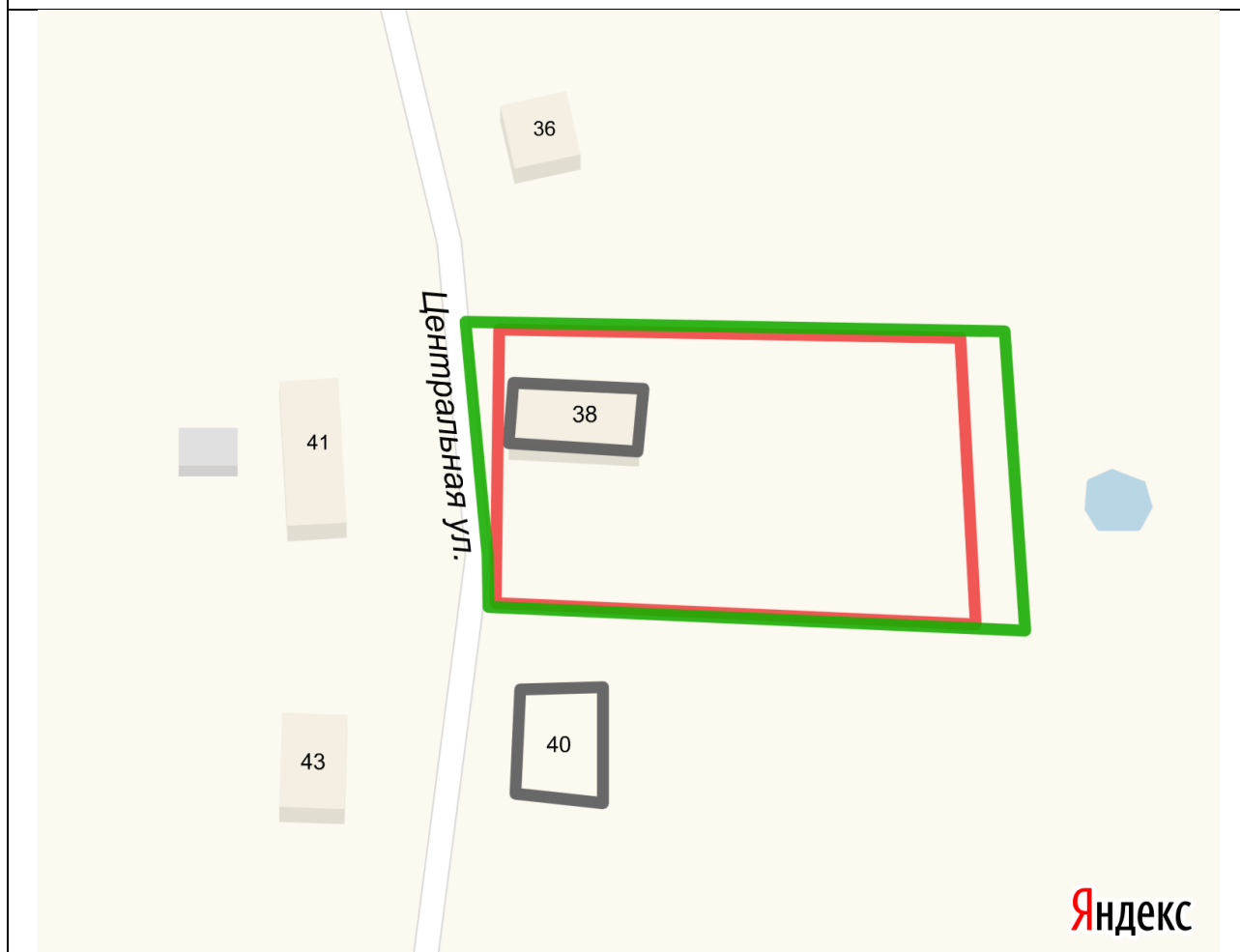
к постановлению  
 администрации Мирнинского  
 городского поселения  
 от 11.03.2020 № 61

**СХЕМА**

**границ прилегающей территории индивидуального жилого дома № 38  
 по улице Центральная в деревне Брагичи Оричевского района  
 Кировской области**




1.	Местоположение прилегающей территории (адресные ориентиры)	612085 Кировская область Оричевский район деревня Брагичи улица Центральная дом № 38
2.	Кадастровый номер объекта, по отношению к которому устанавливается прилегающая территория (при наличии)	43:24:010212:159
3.	Сведения о собственнике и (или) ином законном владельце здания, строения, сооружения, земельного участка, а также уполномоченном лице	-
4.	Площадь прилегающей территории (квадратные метры)	1000
5.	Наличие объектов (в том числе благоустройства), расположенных на прилегающей территории с их описанием	-
6.	Описание характерных точек границ прилегающей территории (ориентиры для определения границ прилегающей территории по сторонам света и расстояния от объекта до границ прилегающей территории), координаты характерных точек границ (при их наличии)	Северная граница прилегающей территории проходит по существующему забору (L ≈ 72 м) Восточная граница проходит на расстоянии 6 м от существующего забора (L ≈ 40 м) Южная граница проходит на расстоянии 6 м от существующего забора (L ≈ 72 м) Западная граница проходит вдоль дороги ул. Центральной (L ≈ 43 м)

## Графическая часть



Масштаб 1:800

### Условные обозначения:

	отображается зелёным цветом - граница прилегающей территории
43:24:010212:159	кадастровый номер земельного участка (объекта недвижимости), по отношению к которому устанавливается прилегающая территория (при наличии)
	отображается красным цветом - граница образованного земельного участка; в случае если земельный участок не образован, но имеется ограждение, то граница ограждения, а случае отсутствия ограждения – граница объекта (дома, нежилого здания, строения, сооружения, нестационарного объекта)
	отображается черным цветом – граница и форма объекта

Приложение № 33

к постановлению  
 администрации Мирнинского  
 городского поселения  
 от 11.03.2020 № 61

**СХЕМА**

**границ прилегающей территории индивидуального жилого дома № 40  
 по улице Центральная в деревне Брагичи Оричевского района  
 Кировской области**




1.	Местоположение прилегающей территории (адресные ориентиры)	612085 Кировская область Оричевский район деревня Брагичи улица Центральная дом № 40
2.	Кадастровый номер объекта, по отношению к которому устанавливается прилегающая территория (при наличии)	-
3.	Сведения о собственнике и (или) ином законном владельце здания, строения, сооружения, земельного участка, а также уполномоченном лице	-
4.	Площадь прилегающей территории (квадратные метры)	680
5.	Наличие объектов (в том числе благоустройства), расположенных на прилегающей территории с их описанием	-
6.	Описание характерных точек границ прилегающей территории (ориентиры для определения границ прилегающей территории по сторонам света и расстояния от объекта до границ прилегающей территории), координаты характерных точек границ (при их наличии)	Северная граница прилегающей территории проходит по существующему забору (L ≈ 81 м) Восточная граница проходит на расстоянии 6 м от существующего забора (L ≈ 46 м) Южная граница проходит по существующему забору (L ≈ 87 м) Западная граница проходит вдоль дороги ул. Центральной (L ≈ 46 м)

## Графическая часть



Масштаб 1:800

### Условные обозначения:

	отображается зелёным цветом - граница прилегающей территории
-	кадастровый номер земельного участка (объекта недвижимости), по отношению к которому устанавливается прилегающая территория (при наличии)
	отображается красным цветом - граница образованного земельного участка; в случае если земельный участок не образован, но имеется ограждение, то граница ограждения, а случае отсутствия ограждения – граница объекта (дома, нежилого здания, строения, сооружения, нестационарного объекта)
	отображается черным цветом – граница и форма объекта

Приложение № 34

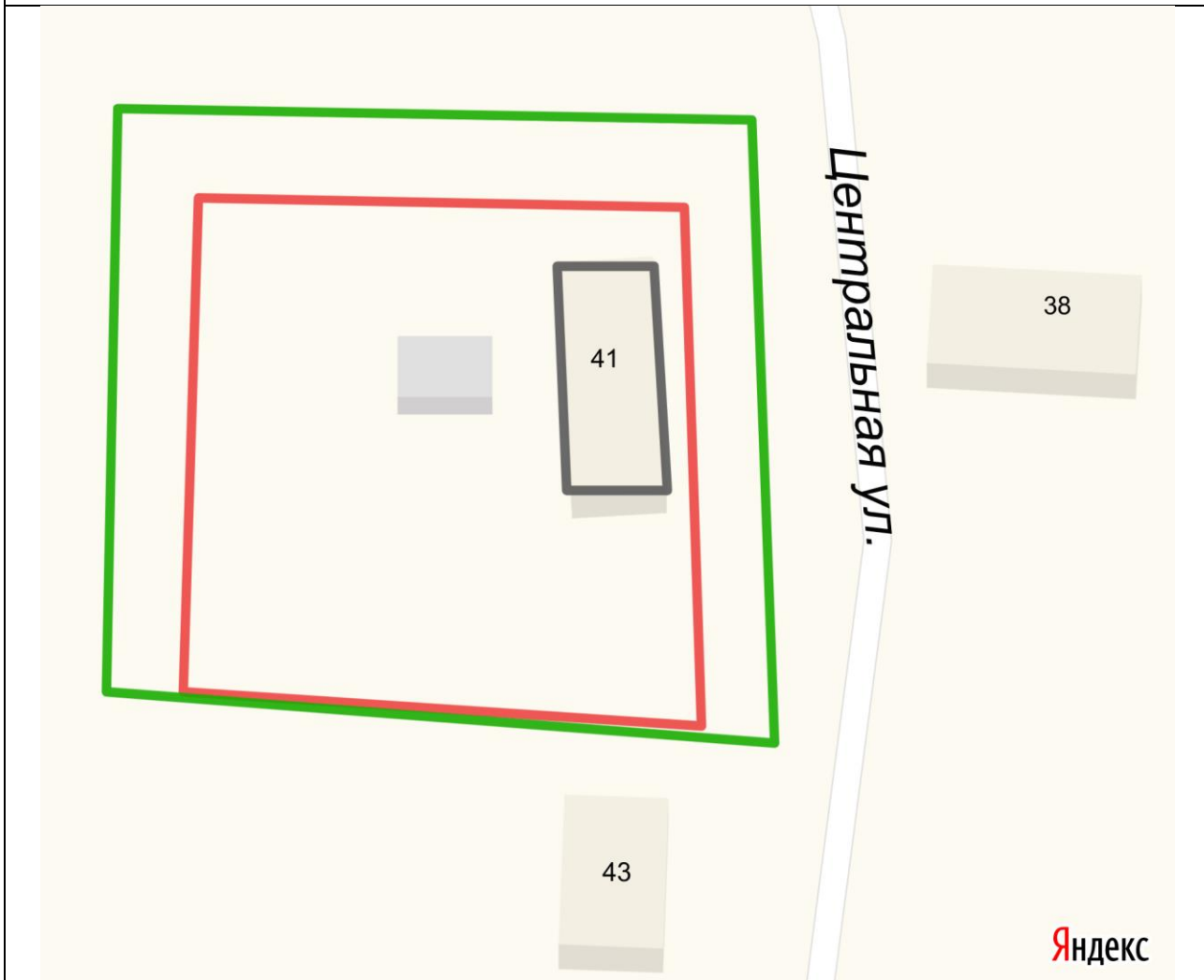
к постановлению  
 администрации Мирнинского  
 городского поселения  
 от 11.03.2020 № 61

**СХЕМА**

**границ прилегающей территории индивидуального жилого дома № 41  
 по улице Центральная в деревне Брагичи Орчевского района  
 Кировской области**




1.	Местоположение прилегающей территории (адресные ориентиры)	612085 Кировская область Орчевский район деревня Брагичи улица Центральная дом № 41
2.	Кадастровый номер объекта, по отношению к которому устанавливается прилегающая территория (при наличии)	-
3.	Сведения о собственнике и (или) ином законном владельце здания, строения, сооружения, земельного участка, а также уполномоченном лице	-
4.	Площадь прилегающей территории (квадратные метры)	900
5.	Наличие объектов (в том числе благоустройства), расположенных на прилегающей территории с их описанием	-
6.	Описание характерных точек границ прилегающей территории (ориентиры для определения границ прилегающей территории по сторонам света и расстояния от объекта до границ прилегающей территории), координаты характерных точек границ (при их наличии)	Северная граница прилегающей территории проходит на расстоянии 6 м от существующего забора (L ≈ 52 м) Восточная граница проходит вдоль дороги ул. Центральной (L ≈ 51 м) Южная граница проходит по существующему забору (L ≈ 55 м) Западная граница проходит на расстоянии 6 м от существующего забора (L ≈ 47 м)

Графическая часть



Масштаб 1:400

Условные обозначения:

	отображается зелёным цветом - граница прилегающей территории
-	кадастровый номер земельного участка (объекта недвижимости), по отношению к которому устанавливается прилегающая территория (при наличии)
	отображается красным цветом - граница образованного земельного участка; в случае если земельный участок не образован, но имеется ограждение, то граница ограждения, а случае отсутствия ограждения – граница объекта (дома, нежилого здания, строения, сооружения, нестационарного объекта)
	отображается черным цветом – граница и форма объекта

Приложение № 35

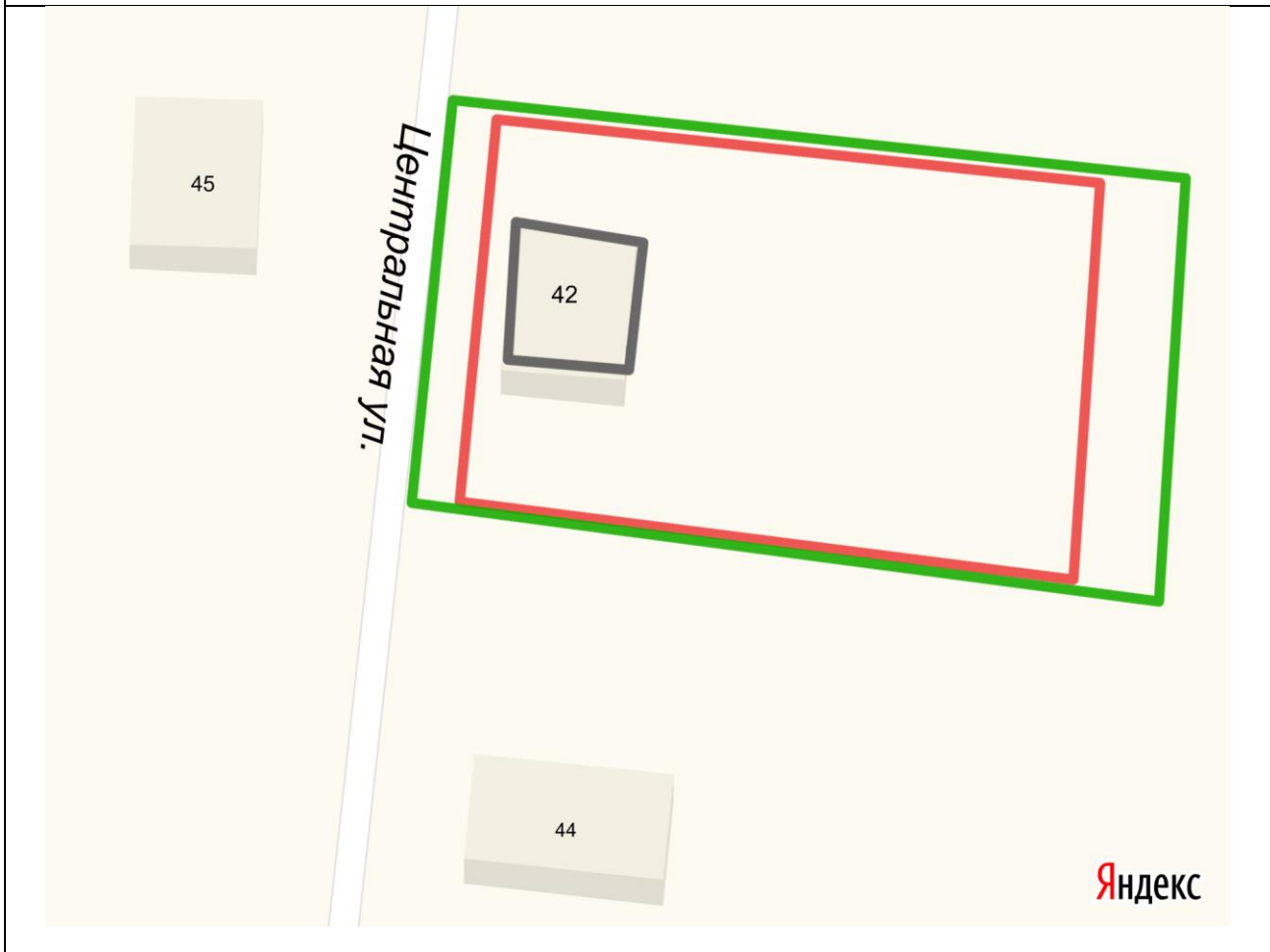
к постановлению  
 администрации Мирнинского  
 городского поселения  
 от 11.03.2020 № 61

**СХЕМА**

**границ прилегающей территории индивидуального жилого дома № 42  
 по улице Центральная в деревне Брагичи Орчевского района  
 Кировской области**




1.	Местоположение прилегающей территории (адресные ориентиры)	612085 Кировская область Орчевский район деревня Брагичи улица Центральная дом № 42
2.	Кадастровый номер объекта, по отношению к которому устанавливается прилегающая территория (при наличии)	43:24:010212:156
3.	Сведения о собственнике и (или) ином законном владельце здания, строения, сооружения, земельного участка, а также уполномоченном лице	-
4.	Площадь прилегающей территории (квадратные метры)	400
5.	Наличие объектов (в том числе благоустройства), расположенных на прилегающей территории с их описанием	-
6.	Описание характерных точек границ прилегающей территории (ориентиры для определения границ прилегающей территории по сторонам света и расстояния от объекта до границ прилегающей территории), координаты характерных точек границ (при их наличии)	Северная граница прилегающей территории проходит по границе земельного участка (L ≈ 56 м) Восточная граница проходит на расстоянии 6 м от границы земельного участка (L ≈ 32 м) Южная граница проходит по границе земельного участка (L ≈ 57 м) Западная граница проходит вдоль дороги ул. Центральной (L ≈ 30 м)

Графическая часть



Масштаб 1:400

Условные обозначения:

	отображается зелёным цветом - граница прилегающей территории
43:24:010212:156	кадастровый номер земельного участка (объекта недвижимости), по отношению к которому устанавливается прилегающая территория (при наличии)
	отображается красным цветом - граница образованного земельного участка; в случае если земельный участок не образован, но имеется ограждение, то граница ограждения, а случае отсутствия ограждения – граница объекта (дома, нежилого здания, строения, сооружения, нестационарного объекта)
	отображается черным цветом – граница и форма объекта



Приложение № 36

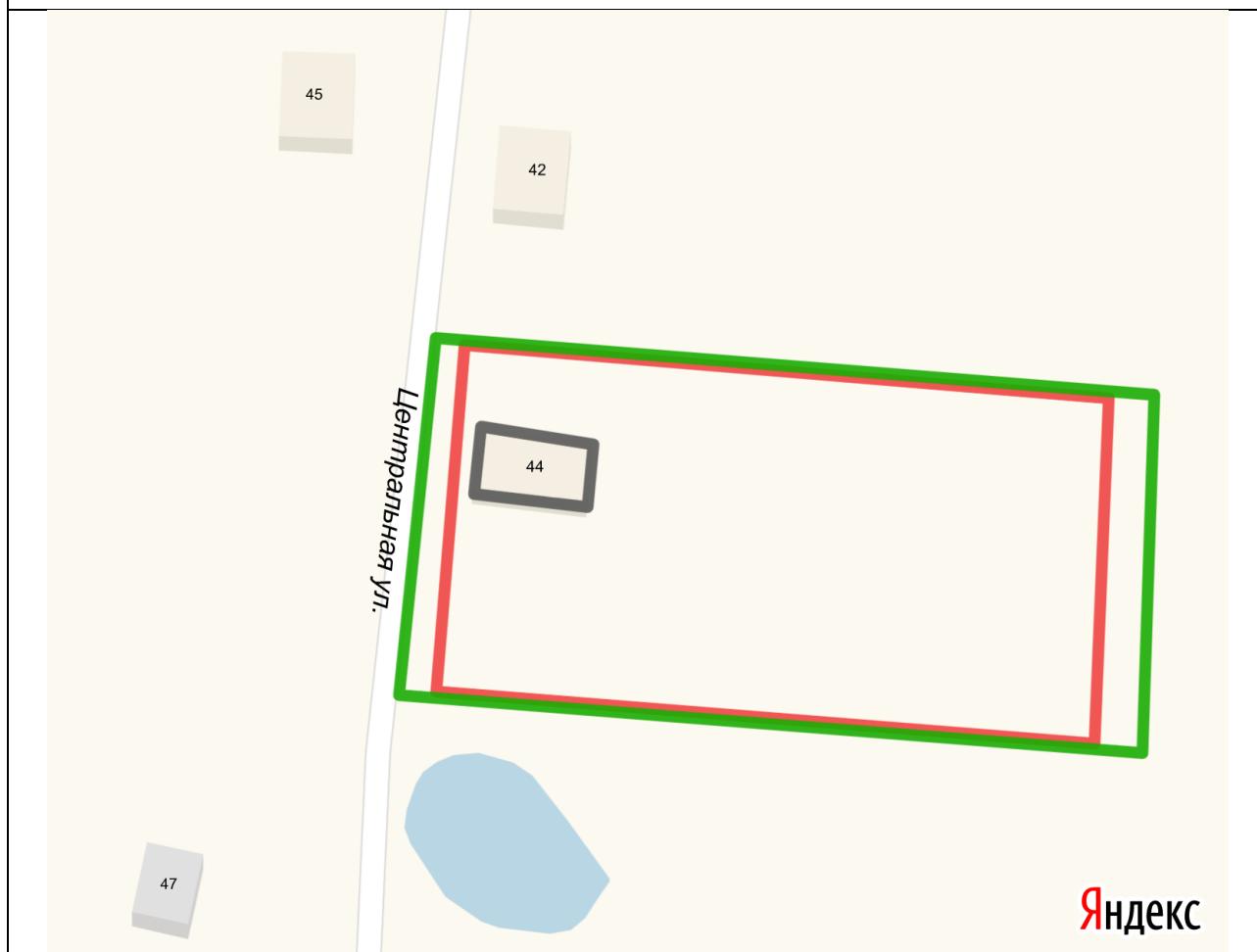
к постановлению  
 администрации Мирнинского  
 городского поселения  
 от 11.03.2020 № 61

**СХЕМА**

**границ прилегающей территории индивидуального жилого дома № 44  
 по улице Центральная в деревне Брагичи Орчевского района  
 Кировской области**




1.	Местоположение прилегающей территории (адресные ориентиры)	612085 Кировская область Орчевский район деревня Брагичи улица Центральная дом № 44
2.	Кадастровый номер объекта, по отношению к которому устанавливается прилегающая территория (при наличии)	43:24:010212:155
3.	Сведения о собственнике и (или) ином законном владельце здания, строения, сооружения, земельного участка, а также уполномоченном лице	-
4.	Площадь прилегающей территории (квадратные метры)	600
5.	Наличие объектов (в том числе благоустройства), расположенных на прилегающей территории с их описанием	-
6.	Описание характерных точек границ прилегающей территории (ориентиры для определения границ прилегающей территории по сторонам света и расстояния от объекта до границ прилегающей территории), координаты характерных точек границ (при их наличии)	Северная граница прилегающей территории проходит по границе земельного участка (L ≈ 95 м) Восточная граница проходит на расстоянии 6 м от границы земельного участка (L ≈ 47 м) Южная граница проходит по границе земельного участка (L ≈ 99 м) Западная граница проходит вдоль дороги ул. Центральной (L ≈ 48 м)

## Графическая часть



Масштаб 1:800

### Условные обозначения:

	отображается зелёным цветом - граница прилегающей территории
43:24:010212:155	кадастровый номер земельного участка (объекта недвижимости), по отношению к которому устанавливается прилегающая территория (при наличии)
	отображается красным цветом - граница образованного земельного участка; в случае если земельный участок не образован, но имеется ограждение, то граница ограждения, а случае отсутствия ограждения – граница объекта (дома, нежилого здания, строения, сооружения, нестационарного объекта)
	отображается черным цветом – граница и форма объекта

Приложение № 37

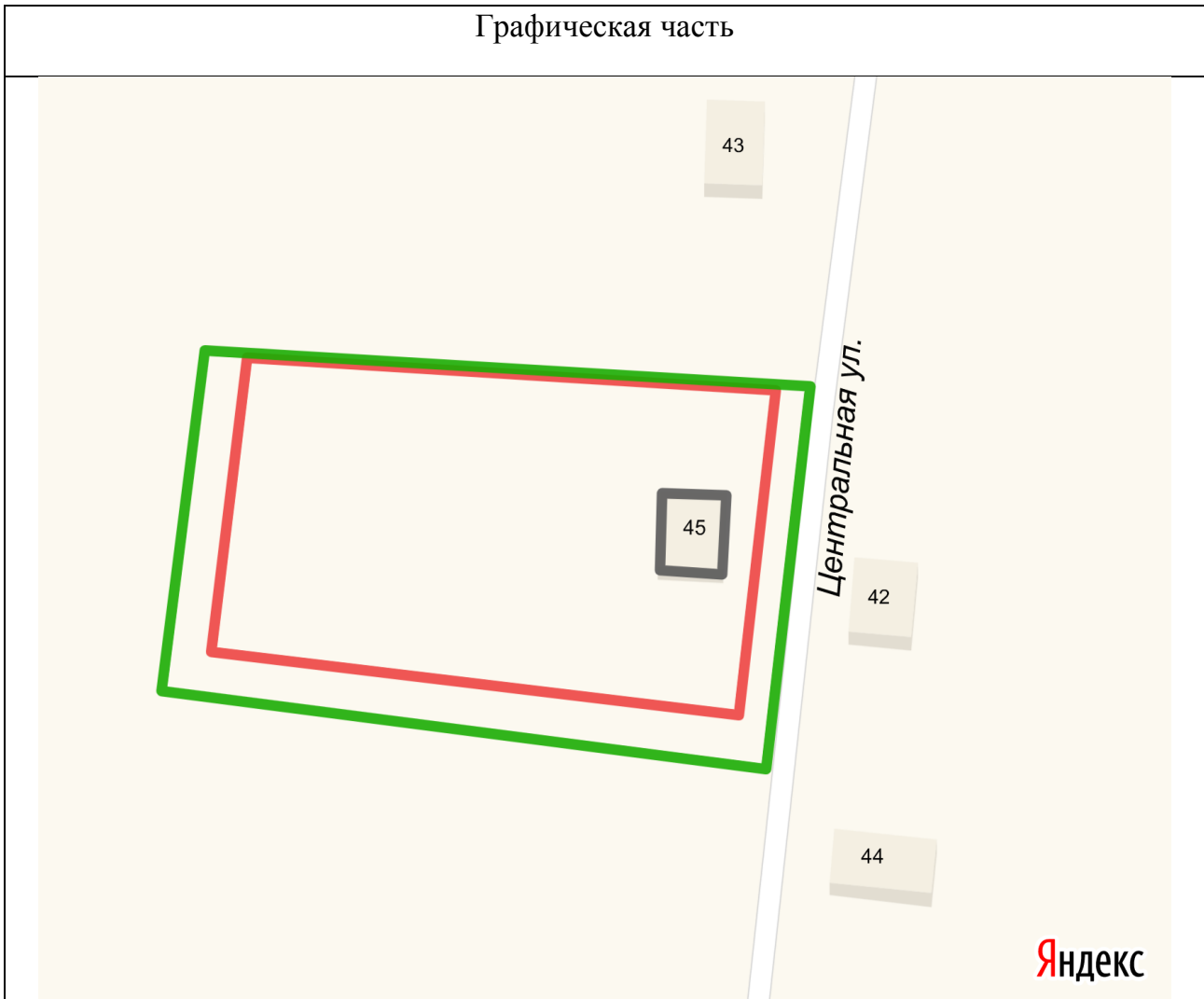
к постановлению  
 администрации Мирнинского  
 городского поселения  
 от 11.03.2020 № 61

**СХЕМА**

**границ прилегающей территории индивидуального жилого дома № 45  
 по улице Центральная в деревне Брагичи Оричевского района  
 Кировской области**




1.	Местоположение прилегающей территории (адресные ориентиры)	612085 Кировская область Оричевский район деревня Брагичи улица Центральная дом № 45
2.	Кадастровый номер объекта, по отношению к которому устанавливается прилегающая территория (при наличии)	43:24:010212:145
3.	Сведения о собственнике и (или) ином законном владельце здания, строения, сооружения, земельного участка, а также уполномоченном лице	-
4.	Площадь прилегающей территории (квадратные метры)	1200
5.	Наличие объектов (в том числе благоустройства), расположенных на прилегающей территории с их описанием	-
6.	Описание характерных точек границ прилегающей территории (ориентиры для определения границ прилегающей территории по сторонам света и расстояния от объекта до границ прилегающей территории), координаты характерных точек границ (при их наличии)	Северная граница прилегающей территории проходит по границе земельного участка (L ≈ 90 м) Восточная граница проходит вдоль дороги ул. Центральной (L ≈ 57 м) Южная граница проходит на расстоянии 6 м от границы земельного участка (L ≈ 91 м) Западная граница проходит на расстоянии 6 м от границы земельного участка (L ≈ 51 м)

## Графическая часть



Масштаб 1:800

### Условные обозначения:

	отображается зелёным цветом - граница прилегающей территории
43:24:010212:145	кадастровый номер земельного участка (объекта недвижимости), по отношению к которому устанавливается прилегающая территория (при наличии)
	отображается красным цветом - граница образованного земельного участка; в случае если земельный участок не образован, но имеется ограждение, то граница ограждения, а случае отсутствия ограждения – граница объекта (дома, нежилого здания, строения, сооружения, нестационарного объекта)
	отображается черным цветом – граница и форма объекта

Приложение № 38

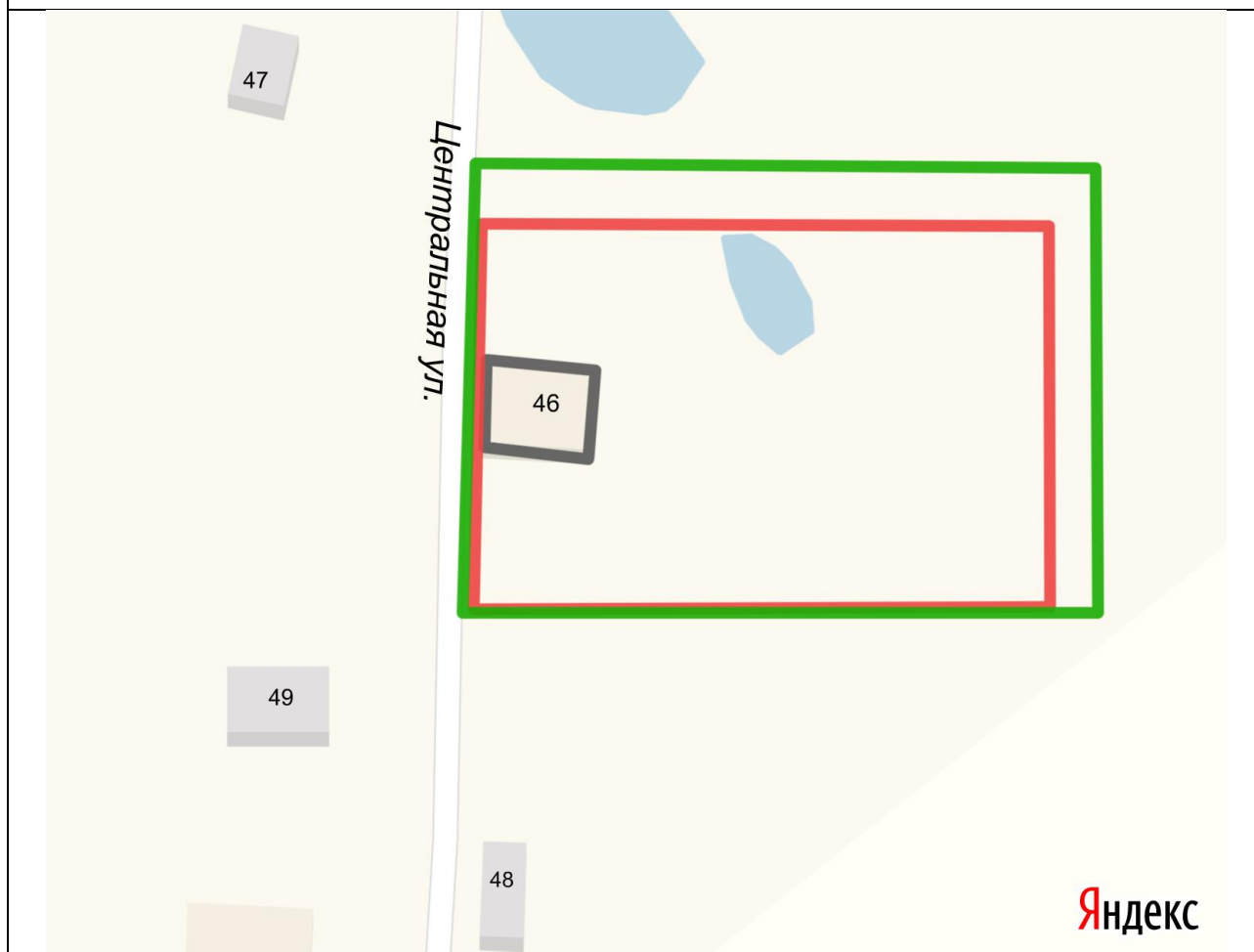
к постановлению  
 администрации Мирнинского  
 городского поселения  
 от 11.03.2020 № 61

**СХЕМА**

**границ прилегающей территории индивидуального жилого дома № 46  
 по улице Центральная в деревне Брагичи Орчевского района  
 Кировской области**




1.	Местоположение прилегающей территории (адресные ориентиры)	612085 Кировская область Орчевский район деревня Брагичи улица Центральная дом № 46
2.	Кадастровый номер объекта, по отношению к которому устанавливается прилегающая территория (при наличии)	43:24:010212:58
3.	Сведения о собственнике и (или) ином законном владельце здания, строения, сооружения, земельного участка, а также уполномоченном лице	-
4.	Площадь прилегающей территории (квадратные метры)	1000
5.	Наличие объектов (в том числе благоустройства), расположенных на прилегающей территории с их описанием	-
6.	Описание характерных точек границ прилегающей территории (ориентиры для определения границ прилегающей территории по сторонам света и расстояния от объекта до границ прилегающей территории), координаты характерных точек границ (при их наличии)	Северная граница прилегающей территории проходит на расстоянии 6 м от границы земельного участка (L ≈ 82 м) Восточная граница проходит на расстоянии 6 м от границы земельного участка (L ≈ 59) Южная граница проходит по границе земельного участка (L ≈ 85 м) Западная граница проходит вдоль дороги ул. Центральной (L ≈ 59 м)

## Графическая часть



Масштаб 1:800

### Условные обозначения:

	отображается зелёным цветом - граница прилегающей территории
43:24:010212:58	кадастровый номер земельного участка (объекта недвижимости), по отношению к которому устанавливается прилегающая территория (при наличии)
	отображается красным цветом - граница образованного земельного участка; в случае если земельный участок не образован, но имеется ограждение, то граница ограждения, а случае отсутствия ограждения – граница объекта (дома, нежилого здания, строения, сооружения, нестационарного объекта)
	отображается черным цветом – граница и форма объекта

Приложение № 39

к постановлению  
администрации Мирнинского  
городского поселения  
от 11.03.2020 № 61

**СХЕМА**

**границ прилегающей территории индивидуального жилого дома № 47  
по улице Центральная в деревне Брагичи Орчевского района  
Кировской области**




1.	Местоположение прилегающей территории (адресные ориентиры)	612085 Кировская область Орчевский район деревня Брагичи улица Центральная дом № 47
2.	Кадастровый номер объекта, по отношению к которому устанавливается прилегающая территория (при наличии)	43:24:010212:47
3.	Сведения о собственнике и (или) ином законном владельце здания, строения, сооружения, земельного участка, а также уполномоченном лице	-
4.	Площадь прилегающей территории (квадратные метры)	1200
5.	Наличие объектов (в том числе благоустройства), расположенных на прилегающей территории с их описанием	-
6.	Описание характерных точек границ прилегающей территории (ориентиры для определения границ прилегающей территории по сторонам света и расстояния от объекта до границ прилегающей территории), координаты характерных точек границ (при их наличии)	Границы прилегающей территории по периметру проходят на расстоянии 6 м от границ земельного участка ( $L \approx 220$ м)

## Графическая часть



Масштаб 1:800

### Условные обозначения:

	отображается зелёным цветом - граница прилегающей территории
43:24:010212:47	кадастровый номер земельного участка (объекта недвижимости), по отношению к которому устанавливается прилегающая территория (при наличии)
	отображается красным цветом - граница образованного земельного участка; в случае если земельный участок не образован, но имеется ограждение, то граница ограждения, а случае отсутствия ограждения – граница объекта (дома, нежилого здания, строения, сооружения, нестационарного объекта)
	отображается черным цветом – граница и форма объекта



Приложение № 40

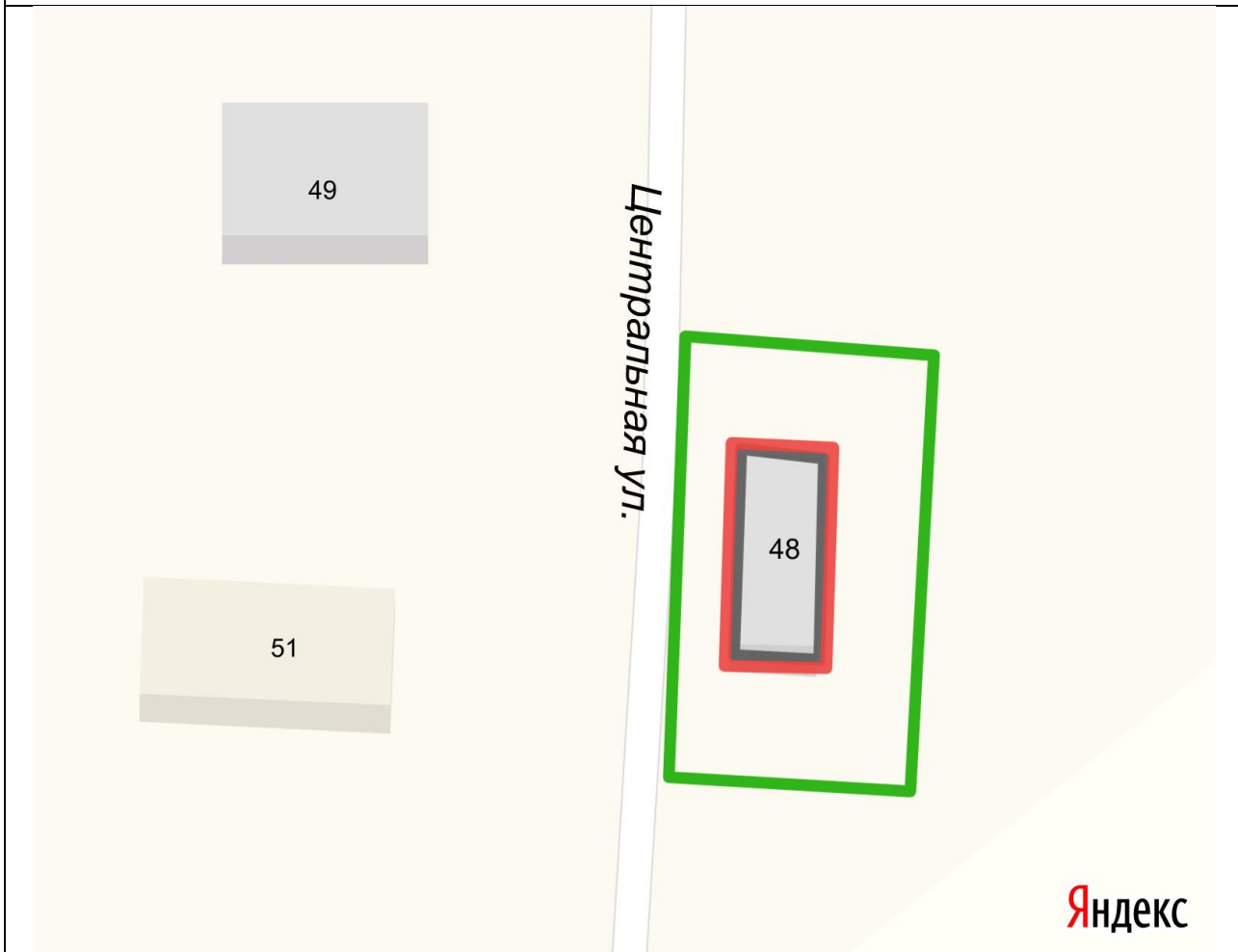
к постановлению  
 администрации Мирнинского  
 городского поселения  
 от 11.03.2020 № 61

**СХЕМА**

**границ прилегающей территории индивидуального жилого дома № 48  
 по улице Центральная в деревне Брагичи Оричевского района  
 Кировской области**




1.	Местоположение прилегающей территории (адресные ориентиры)	612085 Кировская область Оричевский район деревня Брагичи улица Центральная дом № 48
2.	Кадастровый номер объекта, по отношению к которому устанавливается прилегающая территория (при наличии)	-
3.	Сведения о собственнике и (или) ином законном владельце здания, строения, сооружения, земельного участка, а также уполномоченном лице	-
4.	Площадь прилегающей территории (квадратные метры)	350
5.	Наличие объектов (в том числе благоустройства), расположенных на прилегающей территории с их описанием	-
6.	Описание характерных точек границ прилегающей территории (ориентиры для определения границ прилегающей территории по сторонам света и расстояния от объекта до границ прилегающей территории), координаты характерных точек границ (при их наличии)	Границы прилегающей территории по периметру проходят на расстоянии 6 м от стен дома (L ≈ 90 м)

Графическая часть



Масштаб 1:400

Условные обозначения:

	отображается зелёным цветом - граница прилегающей территории
-	кадастровый номер земельного участка (объекта недвижимости), по отношению к которому устанавливается прилегающая территория (при наличии)
	отображается красным цветом - граница образованного земельного участка; в случае если земельный участок не образован, но имеется ограждение, то граница ограждения, а случае отсутствия ограждения – граница объекта (дома, нежилого здания, строения, сооружения, нестационарного объекта)
	отображается черным цветом – граница и форма объекта

Приложение № 41

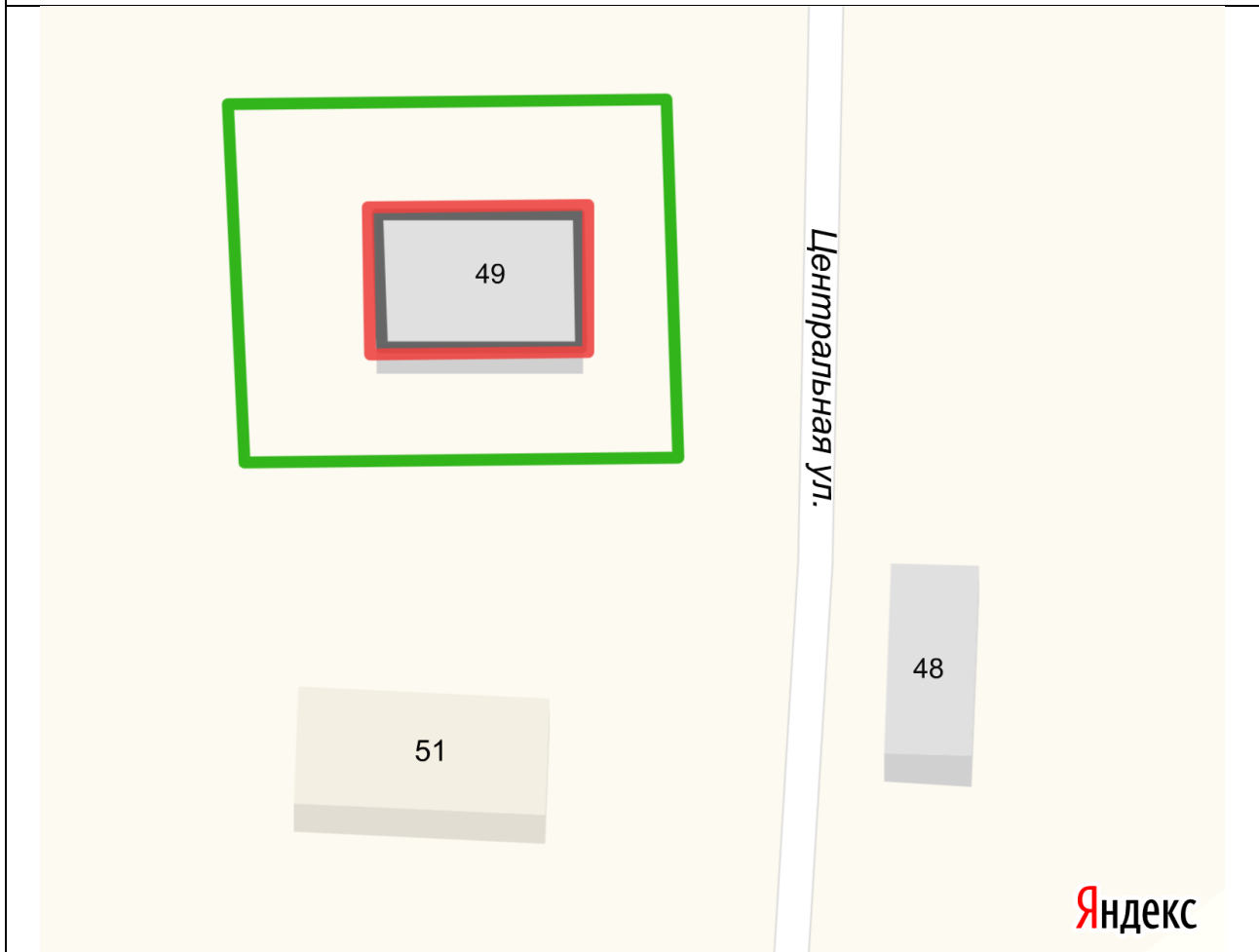
к постановлению  
администрации Мирнинского  
городского поселения  
от 11.03.2020 № 61

**СХЕМА**

**границ прилегающей территории индивидуального жилого дома № 49  
по улице Центральная в деревне Брагичи Оричевского района  
Кировской области**

1.	Местоположение прилегающей территории (адресные ориентиры)	612085 Кировская область Оричевский район деревня Брагичи улица Центральная дом № 49
2.	Кадастровый номер объекта, по отношению к которому устанавливается прилегающая территория (при наличии)	-
3.	Сведения о собственнике и (или) ином законном владельце здания, строения, сооружения, земельного участка, а также уполномоченном лице	-
4.	Площадь прилегающей территории (квадратные метры)	500
5.	Наличие объектов (в том числе благоустройства), расположенных на прилегающей территории с их описанием	-
6.	Описание характерных точек границ прилегающей территории (ориентиры для определения границ прилегающей территории по сторонам света и расстояния от объекта до границ прилегающей территории), координаты характерных точек границ (при их наличии)	Границы прилегающей территории по периметру проходят на расстоянии 6 м от стен дома ( $L \approx 105$ м)

## Графическая часть



Масштаб 1:400

### Условные обозначения:

—	отображается зелёным цветом - граница прилегающей территории
-	кадастровый номер земельного участка (объекта недвижимости), по отношению к которому устанавливается прилегающая территория (при наличии)
—	отображается красным цветом - граница образованного земельного участка; в случае если земельный участок не образован, но имеется ограждение, то граница ограждения, а случае отсутствия ограждения – граница объекта (дома, нежилого здания, строения, сооружения, нестационарного объекта)
—	отображается черным цветом – граница и форма объекта

Приложение № 42

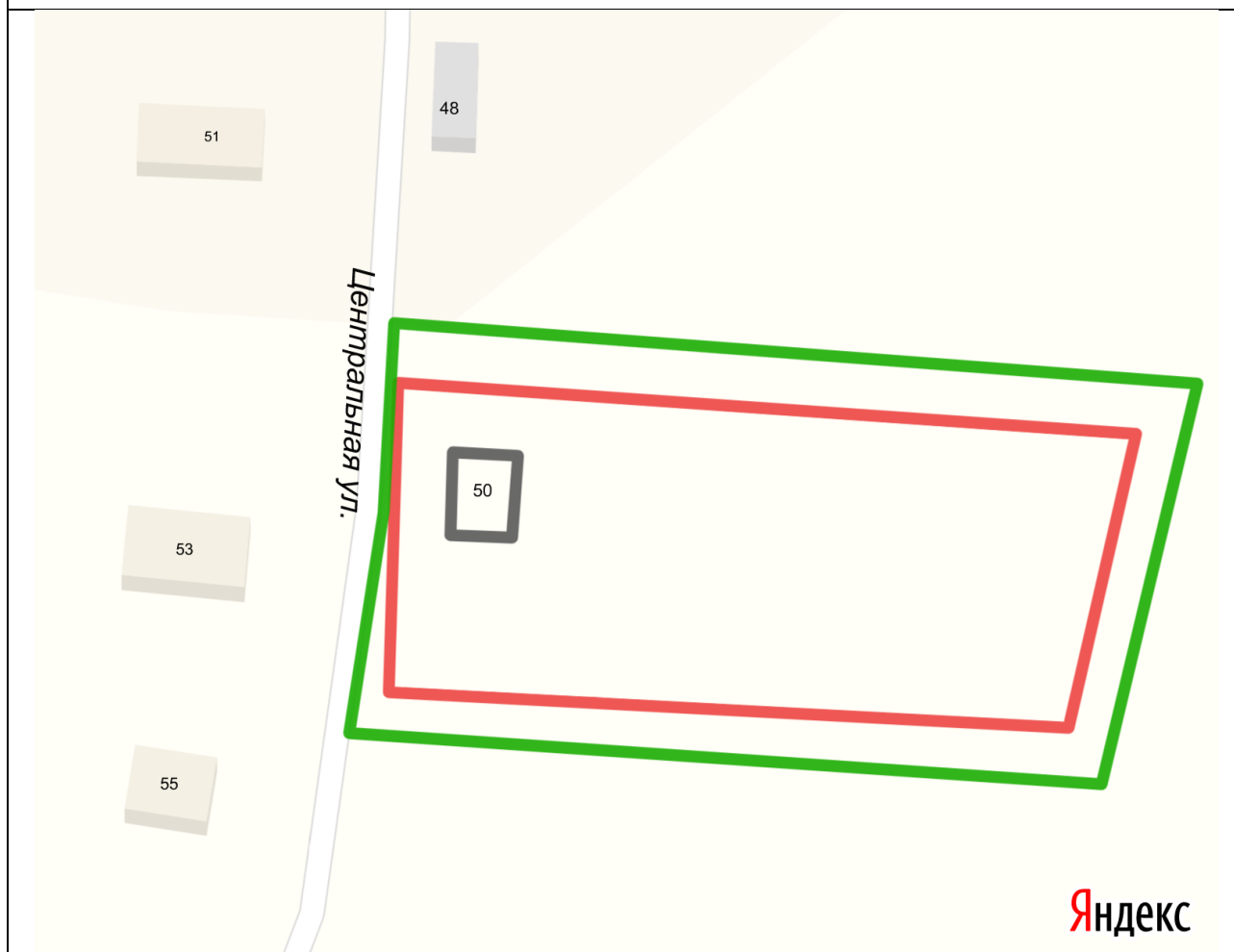
к постановлению  
 администрации Мирнинского  
 городского поселения  
 от 11.03.2020 № 61

**СХЕМА**

**границ прилегающей территории индивидуального жилого дома № 50  
 по улице Центральная в деревне Брагичи Орчевского района  
 Кировской области**




1.	Местоположение прилегающей территории (адресные ориентиры)	612085 Кировская область Орчевский район деревня Брагичи улица Центральная дом № 50
2.	Кадастровый номер объекта, по отношению к которому устанавливается прилегающая территория (при наличии)	43:24:010212:275
3.	Сведения о собственнике и (или) ином законном владельце здания, строения, сооружения, земельного участка, а также уполномоченном лице	-
4.	Площадь прилегающей территории (квадратные метры)	1700
5.	Наличие объектов (в том числе благоустройства), расположенных на прилегающей территории с их описанием	-
6.	Описание характерных точек границ прилегающей территории (ориентиры для определения границ прилегающей территории по сторонам света и расстояния от объекта до границ прилегающей территории), координаты характерных точек границ (при их наличии)	С северной, восточной и южной стороны границы прилегающей территории проходят на расстоянии 6 м от границ земельного участка (L ≈ 260 м) С западной стороны граница проходит вдоль дороги ул. Центральной (L ≈ 54 м)

## Графическая часть



Масштаб 1:800

### Условные обозначения:

	отображается зелёным цветом - граница прилегающей территории
43:24:010212:275	кадастровый номер земельного участка (объекта недвижимости), по отношению к которому устанавливается прилегающая территория (при наличии)
	отображается красным цветом - граница образованного земельного участка; в случае если земельный участок не образован, но имеется ограждение, то граница ограждения, а случае отсутствия ограждения – граница объекта (дома, нежилого здания, строения, сооружения, нестационарного объекта)
	отображается черным цветом – граница и форма объекта

Приложение № 43

к постановлению  
 администрации Мирнинского  
 городского поселения  
 от 11.03.2020 № 61

**СХЕМА**

**границ прилегающей территории индивидуального жилого дома № 51  
 по улице Центральная в деревне Брагичи Оричевского района  
 Кировской области**




1.	Местоположение прилегающей территории (адресные ориентиры)	612085 Кировская область Оричевский район деревня Брагичи улица Центральная дом № 51
2.	Кадастровый номер объекта, по отношению к которому устанавливается прилегающая территория (при наличии)	43:24:010212:148
3.	Сведения о собственнике и (или) ином законном владельце здания, строения, сооружения, земельного участка, а также уполномоченном лице	-
4.	Площадь прилегающей территории (квадратные метры)	650
5.	Наличие объектов (в том числе благоустройства), расположенных на прилегающей территории с их описанием	-
6.	Описание характерных точек границ прилегающей территории (ориентиры для определения границ прилегающей территории по сторонам света и расстояния от объекта до границ прилегающей территории), координаты характерных точек границ (при их наличии)	Северная граница прилегающей территории проходит по границе земельного участка (L ≈ 106 м) Восточная граница проходит вдоль дороги ул. Центральной (L ≈ 44м) Южная граница проходит по границе земельного участка (L ≈ 104 м) Западная граница проходит на расстоянии 6 м от границы земельного участка (L ≈ 45 м)

## Графическая часть



Масштаб 1:800

### Условные обозначения:

	отображается зелёным цветом - граница прилегающей территории
43:24:010212:148	кадастровый номер земельного участка (объекта недвижимости), по отношению к которому устанавливается прилегающая территория (при наличии)
	отображается красным цветом - граница образованного земельного участка; в случае если земельный участок не образован, но имеется ограждение, то граница ограждения, а случае отсутствия ограждения – граница объекта (дома, нежилого здания, строения, сооружения, нестационарного объекта)
	отображается черным цветом – граница и форма объекта



Приложение № 44

к постановлению  
 администрации Мирнинского  
 городского поселения  
 от 11.03.2020 № 61

**СХЕМА**

**границ прилегающей территории индивидуального жилого дома № 53  
 по улице Центральная в деревне Брагичи Оричевского района  
 Кировской области**




1.	Местоположение прилегающей территории (адресные ориентиры)	612085 Кировская область Оричевский район деревня Брагичи улица Центральная дом № 53
2.	Кадастровый номер объекта, по отношению к которому устанавливается прилегающая территория (при наличии)	43:24:010212:51
3.	Сведения о собственнике и (или) ином законном владельце здания, строения, сооружения, земельного участка, а также уполномоченном лице	-
4.	Площадь прилегающей территории (квадратные метры)	600
5.	Наличие объектов (в том числе благоустройства), расположенных на прилегающей территории с их описанием	-
6.	Описание характерных точек границ прилегающей территории (ориентиры для определения границ прилегающей территории по сторонам света и расстояния от объекта до границ прилегающей территории), координаты характерных точек границ (при их наличии)	Северная граница прилегающей территории проходит по границе земельного участка (L ≈ 94 м) Восточная граница проходит вдоль дороги ул. Центральной (L ≈ 46 м) Южная граница проходит по границе земельного участка (L ≈ 95 м) Западная граница проходит на расстоянии 6 м от границы земельного участка (L ≈ 46 м)

## Графическая часть



Масштаб 1:800

### Условные обозначения:

	отображается зелёным цветом - граница прилегающей территории
43:24:010212:51	кадастровый номер земельного участка (объекта недвижимости), по отношению к которому устанавливается прилегающая территория (при наличии)
	отображается красным цветом - граница образованного земельного участка; в случае если земельный участок не образован, но имеется ограждение, то граница ограждения, а случае отсутствия ограждения – граница объекта (дома, нежилого здания, строения, сооружения, нестационарного объекта)
	отображается черным цветом – граница и форма объекта

Приложение № 45

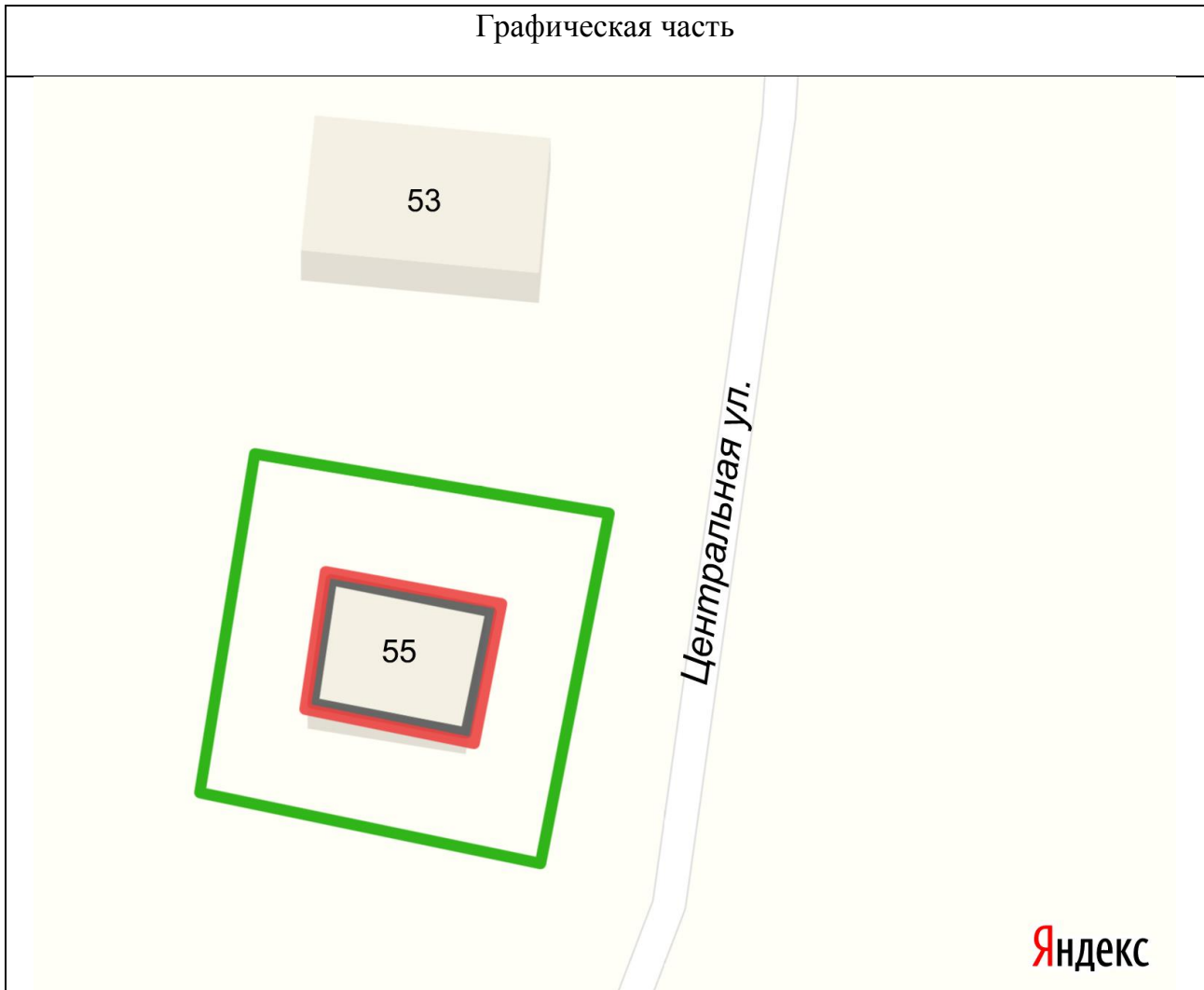
к постановлению  
администрации Мирнинского  
городского поселения  
от 11.03.2020 № 61

**СХЕМА**

**границ прилегающей территории индивидуального жилого дома № 55  
по улице Центральная в деревне Брагичи Орчевского района  
Кировской области**




1.	Местоположение прилегающей территории (адресные ориентиры)	612085 Кировская область Орчевский район деревня Брагичи улица Центральная дом № 55
2.	Кадастровый номер объекта, по отношению к которому устанавливается прилегающая территория (при наличии)	-
3.	Сведения о собственнике и (или) ином законном владельце здания, строения, сооружения, земельного участка, а также уполномоченном лице	-
4.	Площадь прилегающей территории (квадратные метры)	460
5.	Наличие объектов (в том числе благоустройства), расположенных на прилегающей территории с их описанием	-
6.	Описание характерных точек границ прилегающей территории (ориентиры для определения границ прилегающей территории по сторонам света и расстояния от объекта до границ прилегающей территории), координаты характерных точек границ (при их наличии)	Границы прилегающей территории по периметру проходят на расстоянии 6 м от стен дома ( $L \approx 96$ м)

Графическая часть



Масштаб 1:400

Условные обозначения:

	отображается зелёным цветом - граница прилегающей территории
-	кадастровый номер земельного участка (объекта недвижимости), по отношению к которому устанавливается прилегающая территория (при наличии)
	отображается красным цветом - граница образованного земельного участка; в случае если земельный участок не образован, но имеется ограждение, то граница ограждения, а случае отсутствия ограждения – граница объекта (дома, нежилого здания, строения, сооружения, нестационарного объекта)
	отображается черным цветом – граница и форма объекта

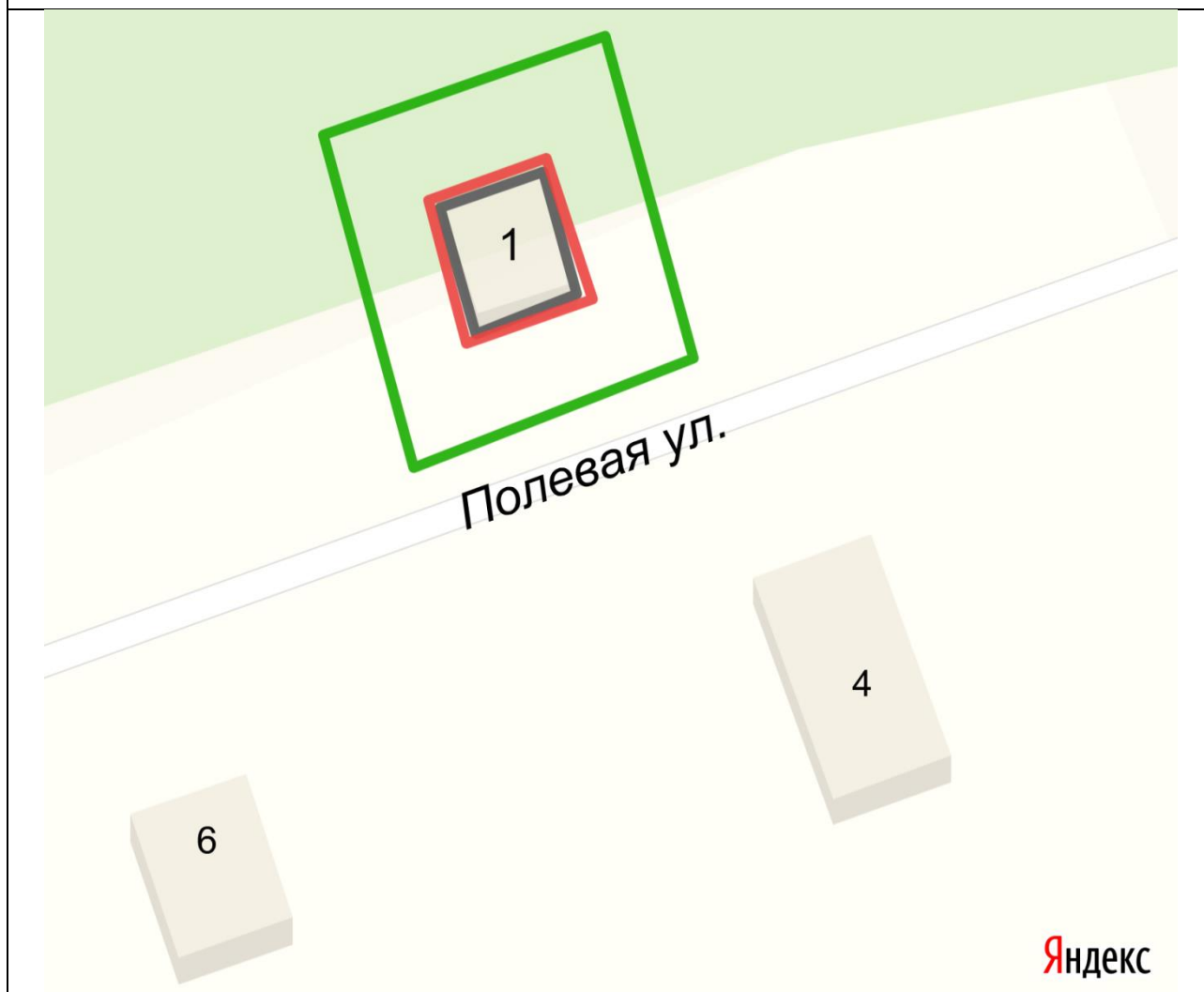
Приложение № 46

к постановлению  
 администрации Мирнинского  
 городского поселения  
 от 11.03.2020 № 61

**СХЕМА**  
**границ прилегающей территории индивидуального жилого дома № 1**  
**по улице Полевая в деревне Брагичи Оричевского района**  
**Кировской области**




1.	Местоположение прилегающей территории (адресные ориентиры)	612085 Кировская область Оричевский район деревня Брагичи улица Полевая дом № 1
2.	Кадастровый номер объекта, по отношению к которому устанавливается прилегающая территория (при наличии)	-
3.	Сведения о собственнике и (или) ином законном владельце здания, строения, сооружения, земельного участка, а также уполномоченном лице	-
4.	Площадь прилегающей территории (квадратные метры)	450
5.	Наличие объектов (в том числе благоустройства), расположенных на прилегающей территории с их описанием	-
6.	Описание характерных точек границ прилегающей территории (ориентиры для определения границ прилегающей территории по сторонам света и расстояния от объекта до границ прилегающей территории), координаты характерных точек границ (при их наличии)	Границы прилегающей территории по периметру проходят на расстоянии 6 м от стен дома (L ≈ 95 м)

### Графическая часть



Масштаб 1:400

### Условные обозначения:

	отображается зелёным цветом - граница прилегающей территории
-	кадастровый номер земельного участка (объекта недвижимости), по отношению к которому устанавливается прилегающая территория (при наличии)
	отображается красным цветом - граница образованного земельного участка; в случае если земельный участок не образован, но имеется ограждение, то граница ограждения, а случае отсутствия ограждения – граница объекта (дома, нежилого здания, строения, сооружения, нестационарного объекта)
	отображается черным цветом – граница и форма объекта

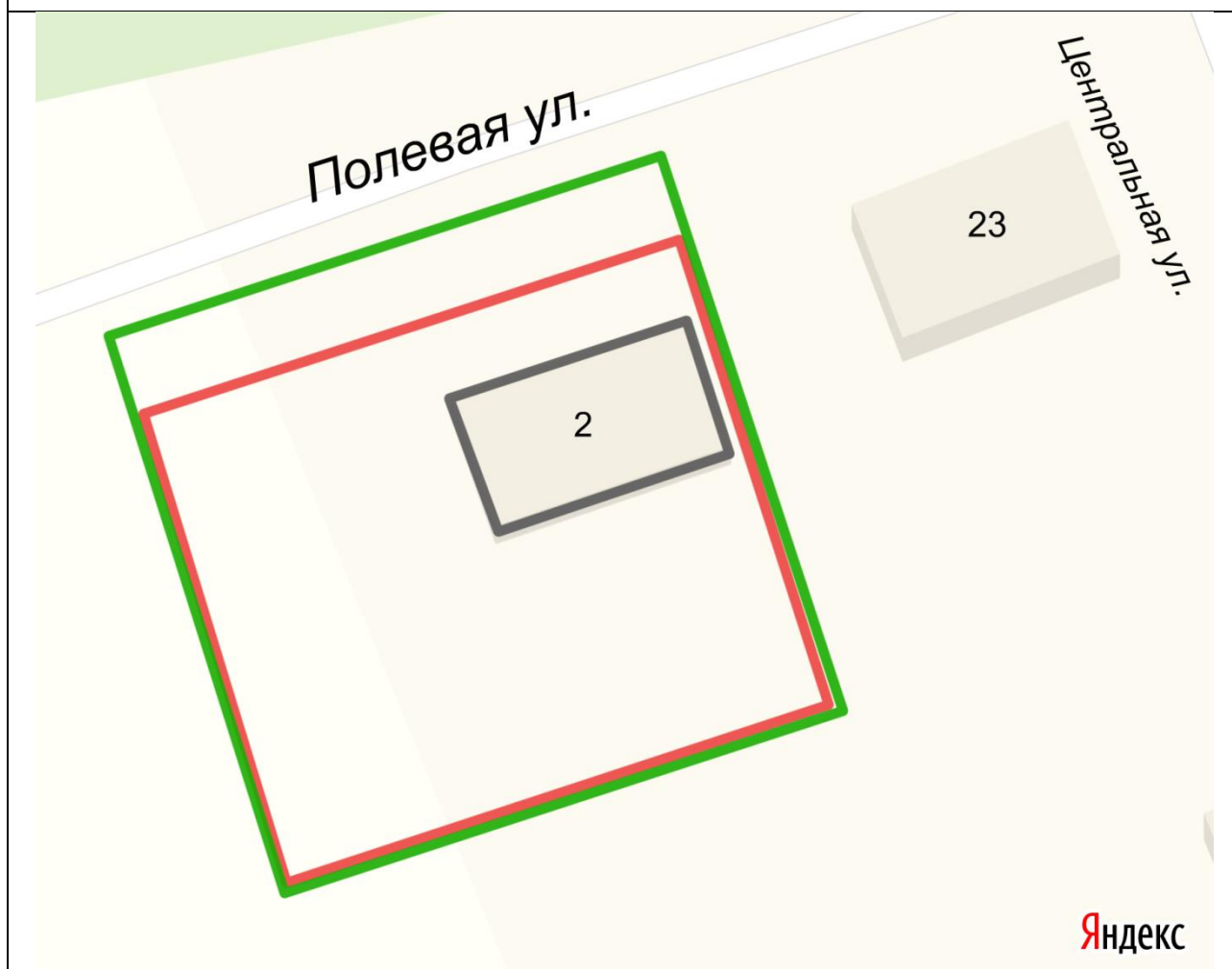
Приложение № 47

к постановлению  
 администрации Мирнинского  
 городского поселения  
 от 11.03.2020 № 61

**СХЕМА**  
**границ прилегающей территории индивидуального жилого дома № 2**  
**по улице Полевая в деревне Брагичи Оричевского района**  
**Кировской области**




1.	Местоположение прилегающей территории (адресные ориентиры)	612085 Кировская область Оричевский район деревня Брагичи улица Полевая дом № 2
2.	Кадастровый номер объекта, по отношению к которому устанавливается прилегающая территория (при наличии)	43:24:010212:109
3.	Сведения о собственнике и (или) ином законном владельце здания, строения, сооружения, земельного участка, а также уполномоченном лице	-
4.	Площадь прилегающей территории (квадратные метры)	350
5.	Наличие объектов (в том числе благоустройства), расположенных на прилегающей территории с их описанием	-
6.	Описание характерных точек границ прилегающей территории (ориентиры для определения границ прилегающей территории по сторонам света и расстояния от объекта до границ прилегающей территории), координаты характерных точек границ (при их наличии)	Северная граница прилегающей территории проходит вдоль дороги ул. Центральной (L ≈ 44 м) С трех других сторон по периметру граница проходит по границе земельного участка (L ≈ 135 м)

Графическая часть



Масштаб 1:400

Условные обозначения:

	отображается зелёным цветом - граница прилегающей территории
43:24:010212:109	кадастровый номер земельного участка (объекта недвижимости), по отношению к которому устанавливается прилегающая территория (при наличии)
	отображается красным цветом - граница образованного земельного участка; в случае если земельный участок не образован, но имеется ограждение, то граница ограждения, а случае отсутствия ограждения – граница объекта (дома, нежилого здания, строения, сооружения, нестационарного объекта)
	отображается черным цветом – граница и форма объекта



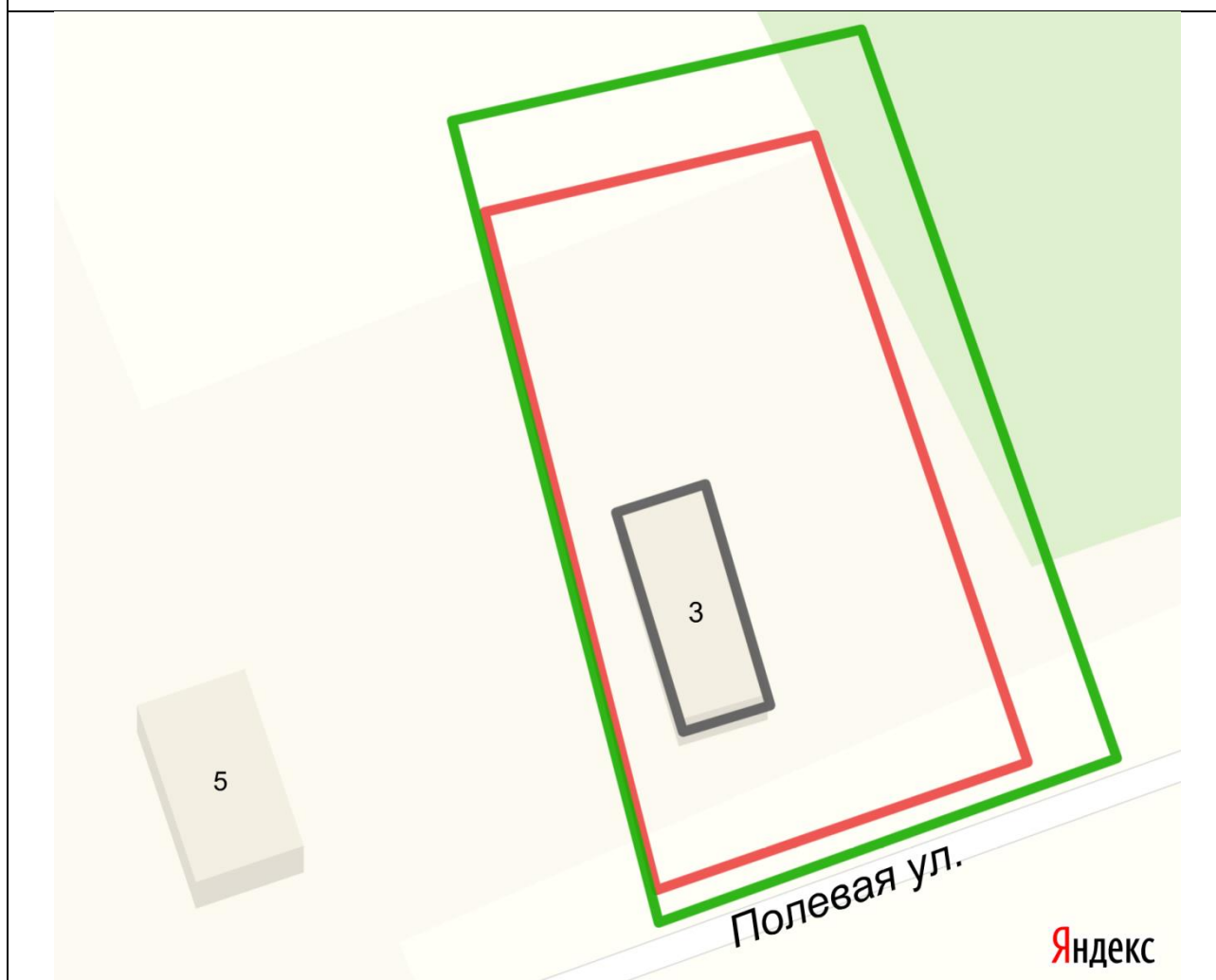
Приложение № 48

к постановлению  
 администрации Мирнинского  
 городского поселения  
 от 11.03.2020 № 61

**СХЕМА**  
**границ прилегающей территории индивидуального жилого дома № 3**  
**по улице Полевая в деревне Брагичи Оричевского района**  
**Кировской области**




1.	Местоположение прилегающей территории (адресные ориентиры)	612085 Кировская область Оричевский район деревня Брагичи улица Полевая дом № 3
2.	Кадастровый номер объекта, по отношению к которому устанавливается прилегающая территория (при наличии)	43:24:010212:274
3.	Сведения о собственнике и (или) ином законном владельце здания, строения, сооружения, земельного участка, а также уполномоченном лице	-
4.	Площадь прилегающей территории (квадратные метры)	600
5.	Наличие объектов (в том числе благоустройства), расположенных на прилегающей территории с их описанием	-
6.	Описание характерных точек границ прилегающей территории (ориентиры для определения границ прилегающей территории по сторонам света и расстояния от объекта до границ прилегающей территории), координаты характерных точек границ (при их наличии)	Северная граница прилегающей территории проходит на расстоянии 6 м от границы земельного участка (L ≈ 33 м) Восточная граница проходит на расстоянии 6 м от границы земельного участка (L ≈ 59 м) Южная граница проходит вдоль дороги ул. Полевой (L ≈ 37 м) Западная граница проходит по границе земельного участка (L ≈ 64 м)

## Графическая часть



Масштаб 1:400

### Условные обозначения:

	отображается зелёным цветом - граница прилегающей территории
43:24:010212:274	кадастровый номер земельного участка (объекта недвижимости), по отношению к которому устанавливается прилегающая территория (при наличии)
	отображается красным цветом - граница образованного земельного участка; в случае если земельный участок не образован, но имеется ограждение, то граница ограждения, а случае отсутствия ограждения – граница объекта (дома, нежилого здания, строения, сооружения, нестационарного объекта)
	отображается черным цветом – граница и форма объекта

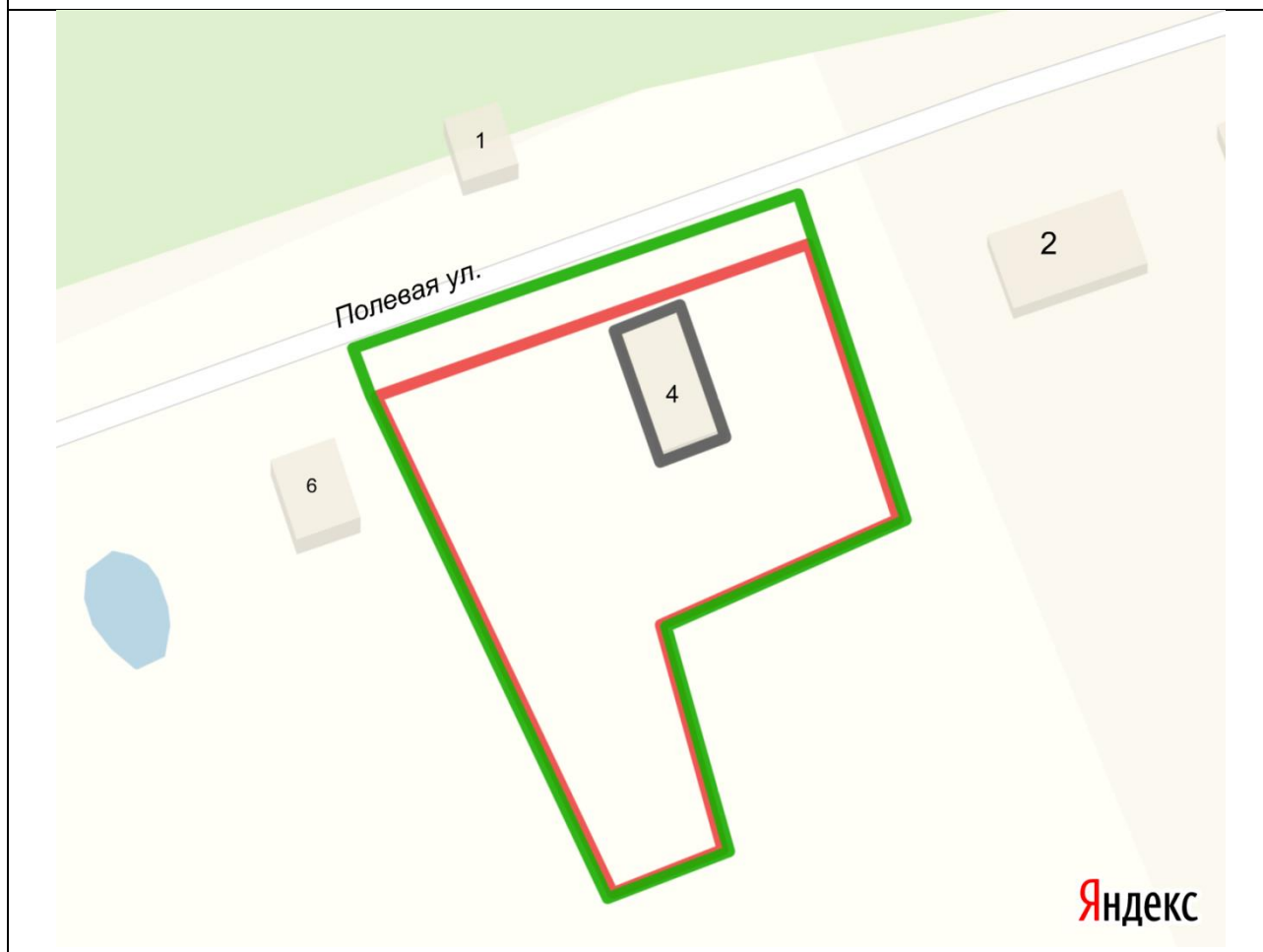
Приложение № 49

к постановлению  
 администрации Мирнинского  
 городского поселения  
 от 11.03.2020 № 61

**СХЕМА**  
**границ прилегающей территории индивидуального жилого дома № 4**  
**по улице Полевая в деревне Брагичи Оричевского района**  
**Кировской области**




1.	Местоположение прилегающей территории (адресные ориентиры)	612085 Кировская область Оричевский район деревня Брагичи улица Полевая дом № 4
2.	Кадастровый номер объекта, по отношению к которому устанавливается прилегающая территория (при наличии)	-
3.	Сведения о собственнике и (или) ином законном владельце здания, строения, сооружения, земельного участка, а также уполномоченном лице	-
4.	Площадь прилегающей территории (квадратные метры)	560
5.	Наличие объектов (в том числе благоустройства), расположенных на прилегающей территории с их описанием	-
6.	Описание характерных точек границ прилегающей территории (ориентиры для определения границ прилегающей территории по сторонам света и расстояния от объекта до границ прилегающей территории), координаты характерных точек границ (при их наличии)	Северная граница прилегающей территории проходит вдоль дороги ул. Полевой (L ≈ 63 м) С трех других сторон по периметру граница проходит по существующему забору (L ≈ 211 м)

## Графическая часть



Масштаб 1:800

### Условные обозначения:

	отображается зелёным цветом - граница прилегающей территории
-	кадастровый номер земельного участка (объекта недвижимости), по отношению к которому устанавливается прилегающая территория (при наличии)
	отображается красным цветом - граница образованного земельного участка; в случае если земельный участок не образован, но имеется ограждение, то граница ограждения, а случае отсутствия ограждения – граница объекта (дома, нежилого здания, строения, сооружения, нестационарного объекта)
	отображается черным цветом – граница и форма объекта

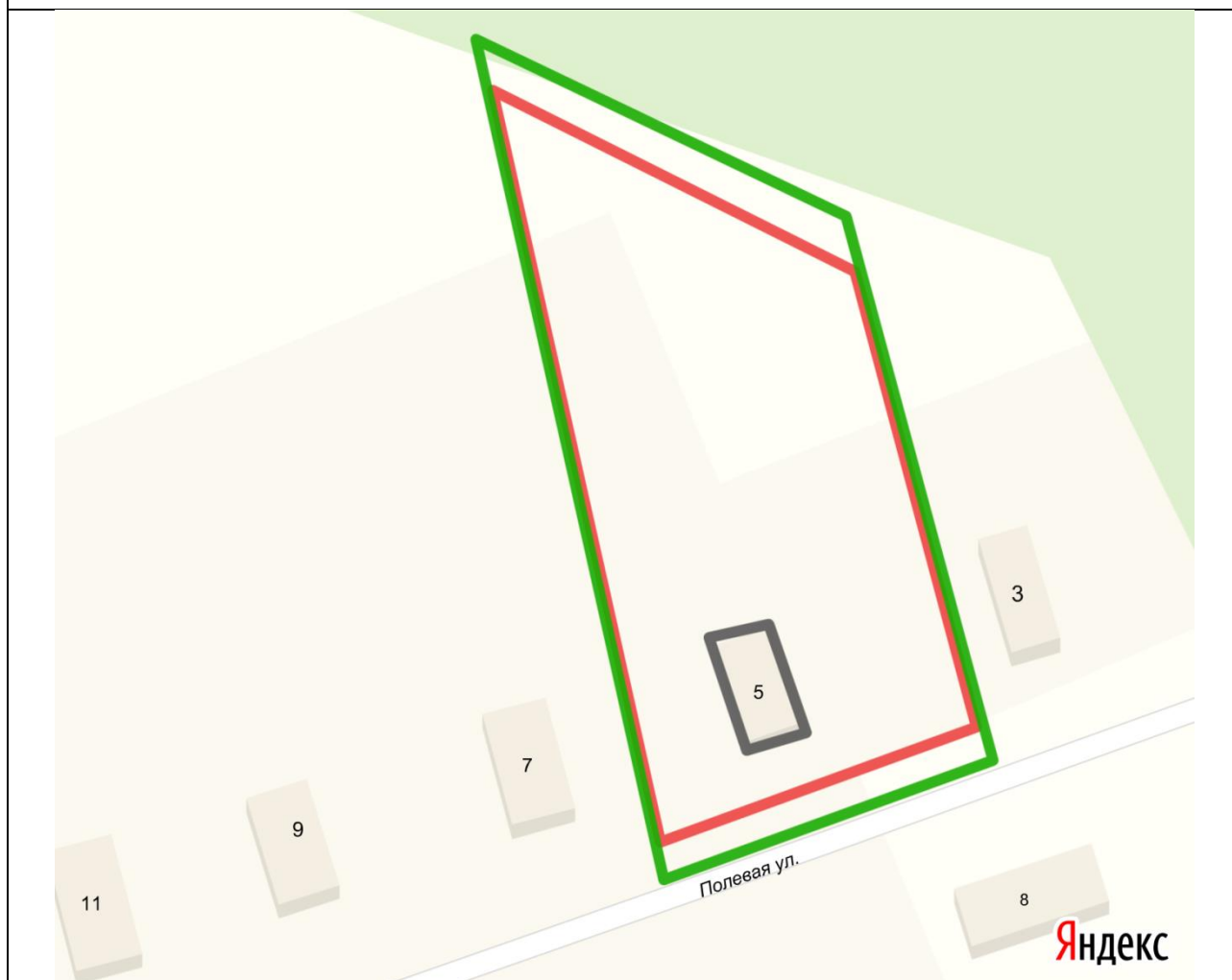
Приложение № 50

к постановлению  
 администрации Мирнинского  
 городского поселения  
 от 11.03.2020 № 61

**СХЕМА**  
**границ прилегающей территории индивидуального жилого дома № 5**  
**по улице Полевая в деревне Брагичи Оричевского района**  
**Кировской области**




1.	Местоположение прилегающей территории (адресные ориентиры)	612085 Кировская область Оричевский район деревня Брагичи улица Полевая дом № 5
2.	Кадастровый номер объекта, по отношению к которому устанавливается прилегающая территория (при наличии)	43:24:010212:119
3.	Сведения о собственнике и (или) ином законном владельце здания, строения, сооружения, земельного участка, а также уполномоченном лице	-
4.	Площадь прилегающей территории (квадратные метры)	700
5.	Наличие объектов (в том числе благоустройства), расположенных на прилегающей территории с их описанием	-
6.	Описание характерных точек границ прилегающей территории (ориентиры для определения границ прилегающей территории по сторонам света и расстояния от объекта до границ прилегающей территории), координаты характерных точек границ (при их наличии)	Северная граница прилегающей территории проходит по границе земельного участка (L ≈ 58 м) Восточная граница проходит по границе земельного участка (L ≈ 80 м) Южная граница проходит вдоль дороги ул. Полевой (L ≈ 49 м) Западная граница проходит по границе земельного участка (L ≈ 122 м)

### Графическая часть



Масштаб 1:400

#### Условные обозначения:

	отображается зелёным цветом - граница прилегающей территории
43:24:010212:119	кадастровый номер земельного участка (объекта недвижимости), по отношению к которому устанавливается прилегающая территория (при наличии)
	отображается красным цветом - граница образованного земельного участка; в случае если земельный участок не образован, но имеется ограждение, то граница ограждения, а случае отсутствия ограждения – граница объекта (дома, нежилого здания, строения, сооружения, нестационарного объекта)
	отображается черным цветом – граница и форма объекта

Приложение № 51

к постановлению  
 администрации Мирнинского  
 городского поселения  
 от 11.03.2020 № 61

**СХЕМА**  
**границ прилегающей территории индивидуального жилого дома № 6**  
**по улице Полевая в деревне Брагичи Оричевского района**  
**Кировской области**

1.	Местоположение прилегающей территории (адресные ориентиры)	612085 Кировская область Оричевский район деревня Брагичи улица Полевая дом № 6
2.	Кадастровый номер объекта, по отношению к которому устанавливается прилегающая территория (при наличии)	-
3.	Сведения о собственнике и (или) ином законном владельце здания, строения, сооружения, земельного участка, а также уполномоченном лице	-
4.	Площадь прилегающей территории (квадратные метры)	900
5.	Наличие объектов (в том числе благоустройства), расположенных на прилегающей территории с их описанием	-
6.	Описание характерных точек границ прилегающей территории (ориентиры для определения границ прилегающей территории по сторонам света и расстояния от объекта до границ прилегающей территории), координаты характерных точек границ (при их наличии)	Северная граница прилегающей территории проходит вдоль дороги ул. Полевой (L ≈ 54 м) Восточная граница проходит по существующему забору (L ≈ 122 м) Южная граница проходит на расстоянии 6 м от существующего забора (L ≈ 56 м) Западная граница проходит по существующему забору (L ≈ 128 м)

## Графическая часть



Масштаб 1:800

### Условные обозначения:

— (green line)	отображается зелёным цветом - граница прилегающей территории
-	кадастровый номер земельного участка (объекта недвижимости), по отношению к которому устанавливается прилегающая территория (при наличии)
— (red line)	отображается красным цветом - граница образованного земельного участка; в случае если земельный участок не образован, но имеется ограждение, то граница ограждения, а случае отсутствия ограждения – граница объекта (дома, нежилого здания, строения, сооружения, нестационарного объекта)
— (black line)	отображается черным цветом – граница и форма объекта



Приложение № 52

к постановлению  
 администрации Мирнинского  
 городского поселения  
 от 11.03.2020 № 61

**СХЕМА**

**границ прилегающей территории индивидуального жилого дома № 7  
 по улице Полевая в деревне Брагичи Оричевского района  
 Кировской области**




1.	Местоположение прилегающей территории (адресные ориентиры)	612085 Кировская область Оричевский район деревня Брагичи улица Полевая дом № 7
2.	Кадастровый номер объекта, по отношению к которому устанавливается прилегающая территория (при наличии)	43:24:010212:120
3.	Сведения о собственнике и (или) ином законном владельце здания, строения, сооружения, земельного участка, а также уполномоченном лице	-
4.	Площадь прилегающей территории (квадратные метры)	580
5.	Наличие объектов (в том числе благоустройства), расположенных на прилегающей территории с их описанием	-
6.	Описание характерных точек границ прилегающей территории (ориентиры для определения границ прилегающей территории по сторонам света и расстояния от объекта до границ прилегающей территории), координаты характерных точек границ (при их наличии)	Северная граница прилегающей территории проходит на расстоянии 6 м от границы земельного участка (L ≈ 37 м) Восточная граница проходит по границе земельного участка (L ≈ 124 м) Южная граница проходит вдоль дороги ул. Полевой (L ≈ 31 м) Западная граница проходит по границе земельного участка (L ≈ 130 м)

## Графическая часть



Масштаб 1:800

### Условные обозначения:

	отображается зелёным цветом - граница прилегающей территории
43:24:010212:120	кадастровый номер земельного участка (объекта недвижимости), по отношению к которому устанавливается прилегающая территория (при наличии)
	отображается красным цветом - граница образованного земельного участка; в случае если земельный участок не образован, но имеется ограждение, то граница ограждения, а случае отсутствия ограждения – граница объекта (дома, нежилого здания, строения, сооружения, нестационарного объекта)
	отображается черным цветом – граница и форма объекта

Приложение № 53

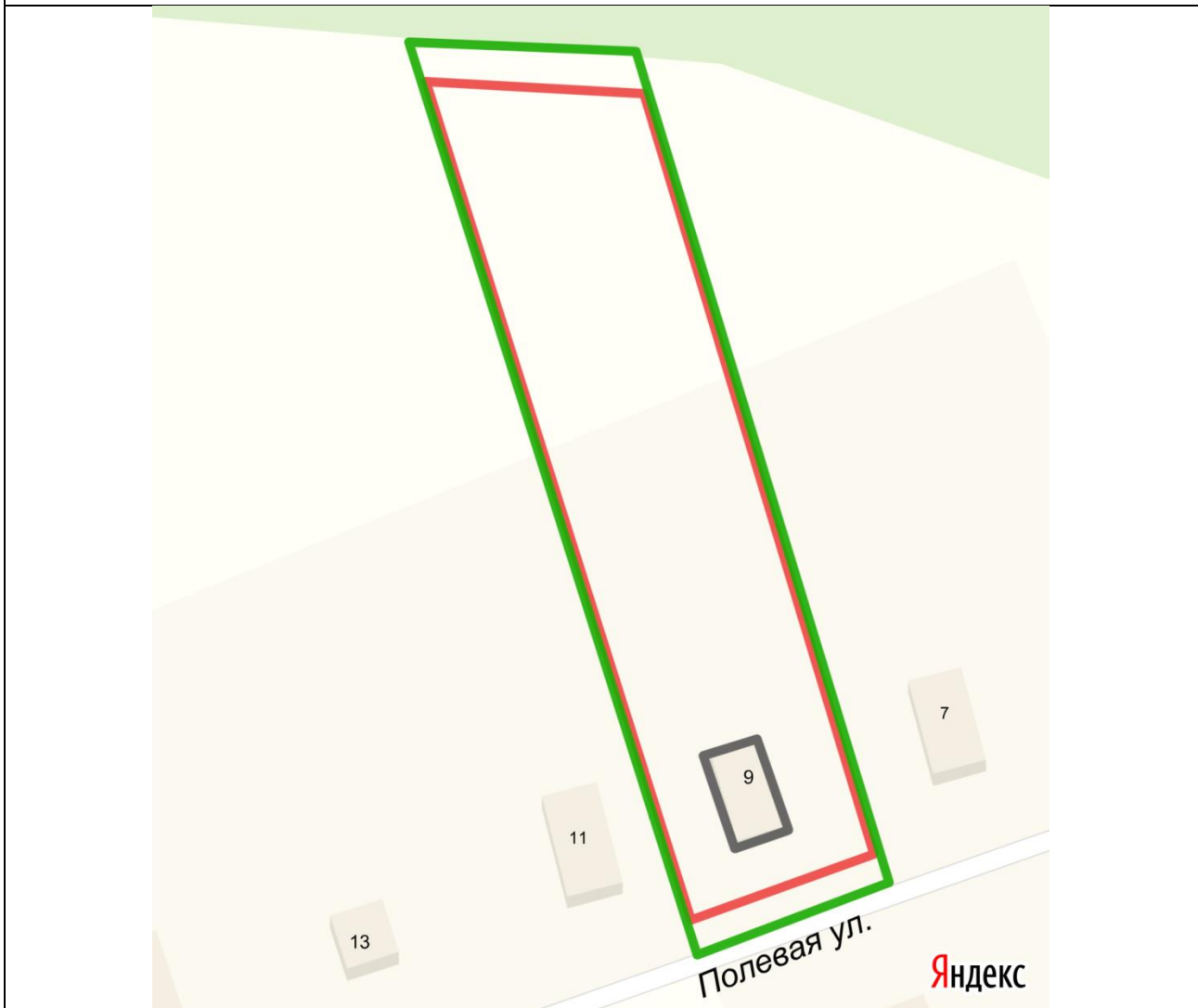
к постановлению  
 администрации Мирнинского  
 городского поселения  
 от 11.03.2020 № 61

**СХЕМА**

**границ прилегающей территории индивидуального жилого дома № 9  
 по улице Полевая в деревне Брагичи Оричевского района Кировской  
 области**




1.	Местоположение прилегающей территории (адресные ориентиры)	612085 Кировская область Оричевский район деревня Брагичи улица Полевая дом № 9
2.	Кадастровый номер объекта, по отношению к которому устанавливается прилегающая территория (при наличии)	43:24:010212:121
3.	Сведения о собственнике и (или) ином законном владельце здания, строения, сооружения, земельного участка, а также уполномоченном лице	-
4.	Площадь прилегающей территории (квадратные метры)	500
5.	Наличие объектов (в том числе благоустройства), расположенных на прилегающей территории с их описанием	-
6.	Описание характерных точек границ прилегающей территории (ориентиры для определения границ прилегающей территории по сторонам света и расстояния от объекта до границ прилегающей территории), координаты характерных точек границ (при их наличии)	Северная граница прилегающей территории проходит на расстоянии 6 м от границы земельного участка (L ≈ 38 м) Восточная граница проходит по границе земельного участка (L ≈ 145 м) Южная граница проходит вдоль дороги ул. Полевая (L ≈ 34 м) Западная граница проходит по границе земельного участка (L ≈ 162 м)

Графическая часть



Масштаб 1:800

Условные обозначения:

	отображается зелёным цветом - граница прилегающей территории
43:24:010212:121	кадастровый номер земельного участка (объекта недвижимости), по отношению к которому устанавливается прилегающая территория (при наличии)
	отображается красным цветом - граница образованного земельного участка; в случае если земельный участок не образован, но имеется ограждение, то граница ограждения, а случае отсутствия ограждения – граница объекта (дома, нежилого здания, строения, сооружения, нестационарного объекта)
	отображается черным цветом – граница и форма объекта

Приложение № 54

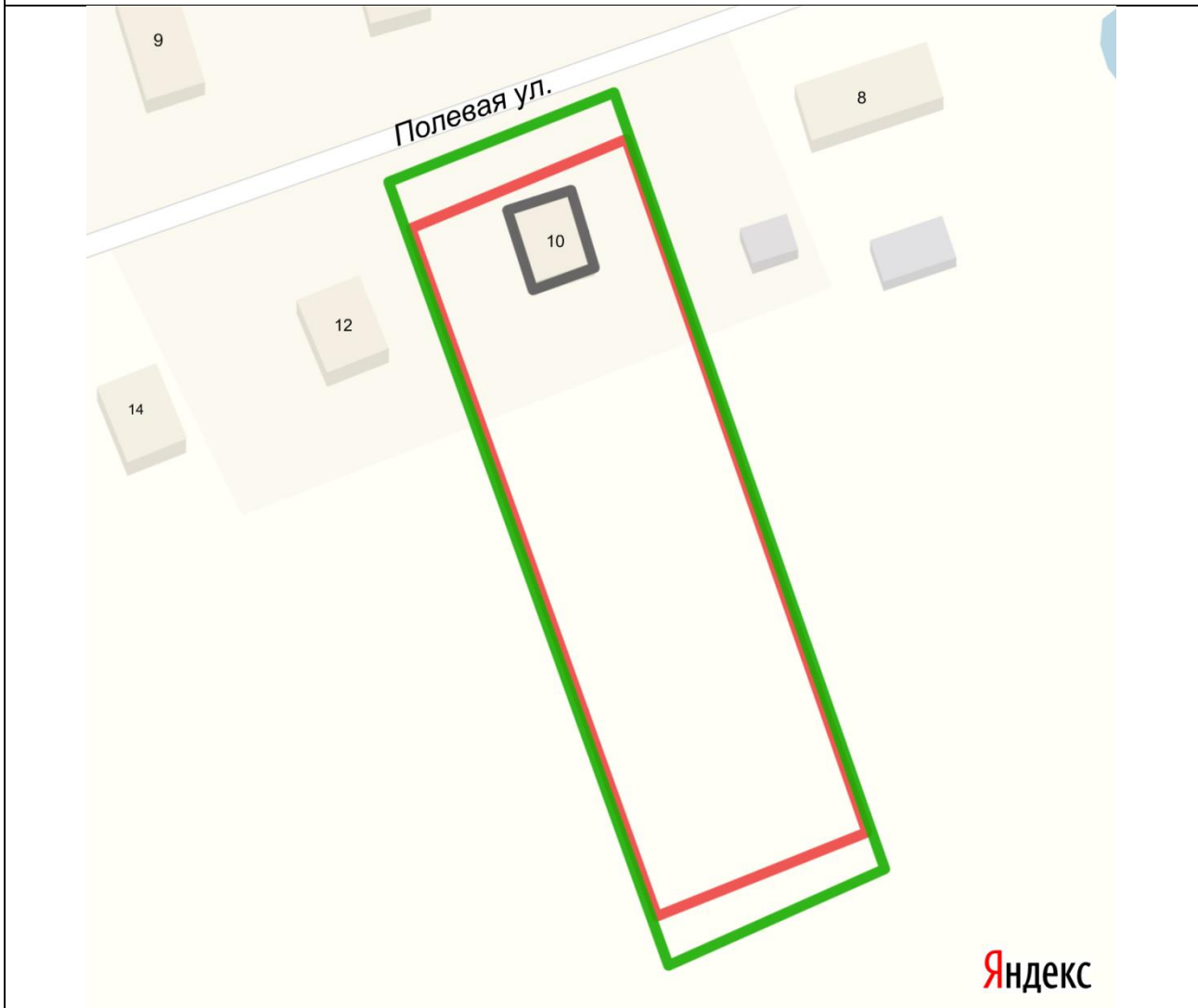
к постановлению  
 администрации Мирнинского  
 городского поселения  
 от 11.03.2020 № 61

**СХЕМА**

**границ прилегающей территории индивидуального жилого дома № 10  
 по улице Полевая в деревне Брагичи Оричевского района  
 Кировской области**




1.	Местоположение прилегающей территории (адресные ориентиры)	612085 Кировская область Оричевский район деревня Брагичи улица Полевая дом № 10
2.	Кадастровый номер объекта, по отношению к которому устанавливается прилегающая территория (при наличии)	-
3.	Сведения о собственнике и (или) ином законном владельце здания, строения, сооружения, земельного участка, а также уполномоченном лице	-
4.	Площадь прилегающей территории (квадратные метры)	650
5.	Наличие объектов (в том числе благоустройства), расположенных на прилегающей территории с их описанием	-
6.	Описание характерных точек границ прилегающей территории (ориентиры для определения границ прилегающей территории по сторонам света и расстояния от объекта до границ прилегающей территории), координаты характерных точек границ (при их наличии)	Северная граница прилегающей территории проходит вдоль дороги ул. Полевой (L ≈ 35 м) Восточная граница проходит по существующему забору (L ≈ 121 м) Южная граница проходит на расстоянии 6 м от существующего забора (L ≈ 34 м) Западная граница проходит по существующему забору (L ≈ 124 м)

## Графическая часть



Масштаб 1:800

### Условные обозначения:

	отображается зелёным цветом - граница прилегающей территории
-	кадастровый номер земельного участка (объекта недвижимости), по отношению к которому устанавливается прилегающая территория (при наличии)
	отображается красным цветом - граница образованного земельного участка; в случае если земельный участок не образован, но имеется ограждение, то граница ограждения, а случае отсутствия ограждения – граница объекта (дома, нежилого здания, строения, сооружения, нестационарного объекта)
	отображается черным цветом – граница и форма объекта

Приложение № 55

к постановлению  
 администрации Мирнинского  
 городского поселения  
 от 11.03.2020 № 61

**СХЕМА**

**границ прилегающей территории индивидуального жилого дома № 11  
 по улице Полевая в деревне Брагичи Оричевского района  
 Кировской области**




1.	Местоположение прилегающей территории (адресные ориентиры)	612085 Кировская область Оричевский район деревня Брагичи улица Полевая дом № 11
2.	Кадастровый номер объекта, по отношению к которому устанавливается прилегающая территория (при наличии)	-
3.	Сведения о собственнике и (или) ином законном владельце здания, строения, сооружения, земельного участка, а также уполномоченном лице	43:24:010212:122
4.	Площадь прилегающей территории (квадратные метры)	800
5.	Наличие объектов (в том числе благоустройства), расположенных на прилегающей территории с их описанием	-
6.	Описание характерных точек границ прилегающей территории (ориентиры для определения границ прилегающей территории по сторонам света и расстояния от объекта до границ прилегающей территории), координаты характерных точек границ (при их наличии)	Северная граница прилегающей территории проходит на расстоянии 6 м от границы земельного участка (L ≈ 37 м) Восточная граница проходит по границе земельного участка (L ≈ 161 м) Южная граница проходит вдоль дороги ул. Полевой (L ≈ 40 м) Западная граница проходит по границе земельного участка (L ≈ 173 м)

## Графическая часть



Масштаб 1:800

### Условные обозначения:

	отображается зелёным цветом - граница прилегающей территории
43:24:010212:122	кадастровый номер земельного участка (объекта недвижимости), по отношению к которому устанавливается прилегающая территория (при наличии)
	отображается красным цветом - граница образованного земельного участка; в случае если земельный участок не образован, но имеется ограждение, то граница ограждения, а случае отсутствия ограждения – граница объекта (дома, нежилого здания, строения, сооружения, нестационарного объекта)
	отображается черным цветом – граница и форма объекта



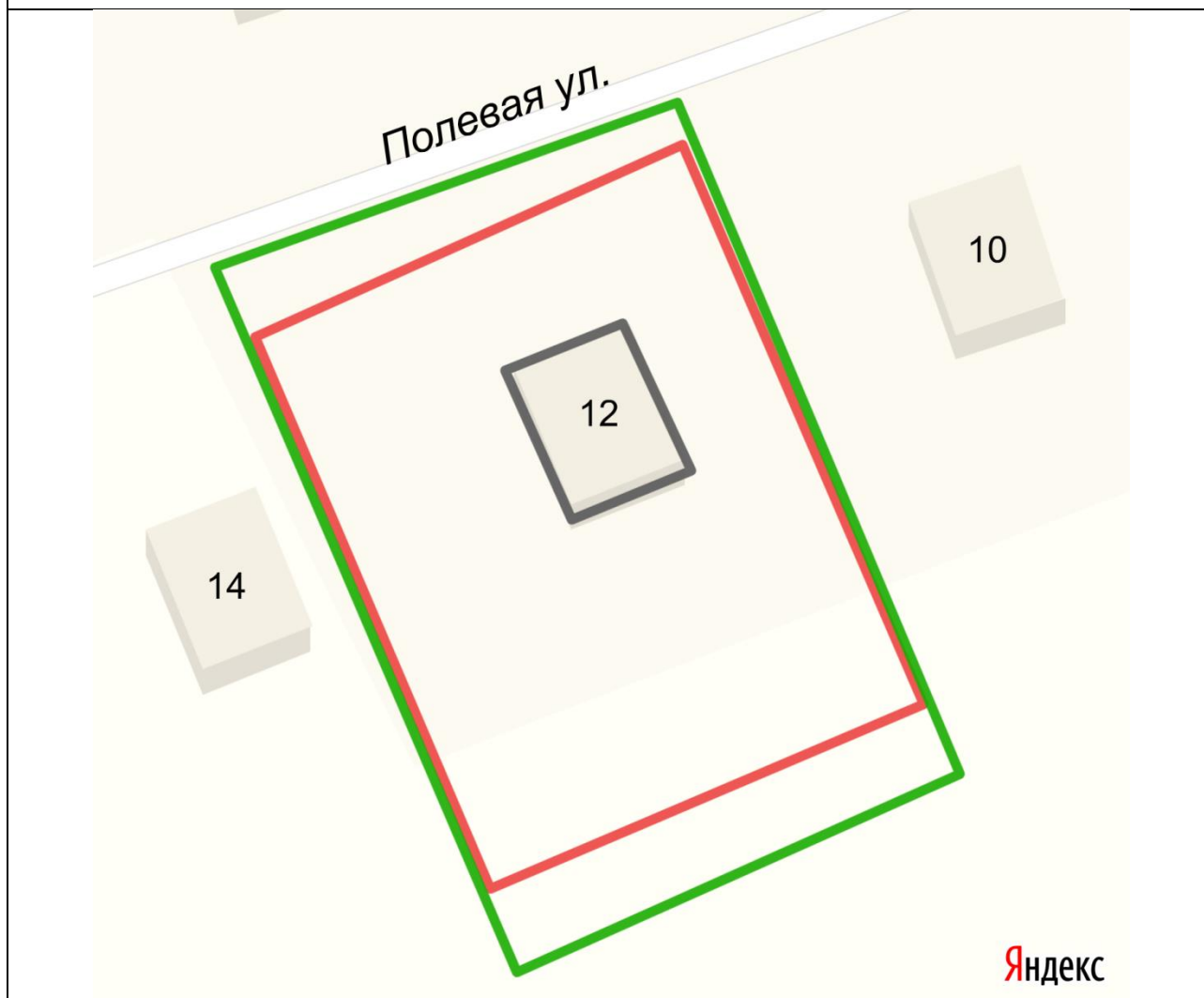
Приложение № 56

к постановлению  
 администрации Мирнинского  
 городского поселения  
 от 11.03.2020 № 61

**СХЕМА**  
**границ прилегающей территории индивидуального жилого дома № 12**  
**по улице Полевая в деревне Брагичи Оричевского района**  
**Кировской области**




1.	Местоположение прилегающей территории (адресные ориентиры)	612085 Кировская область Оричевский район деревня Брагичи улица Полевая дом № 12
2.	Кадастровый номер объекта, по отношению к которому устанавливается прилегающая территория (при наличии)	-
3.	Сведения о собственнике и (или) ином законном владельце здания, строения, сооружения, земельного участка, а также уполномоченном лице	-
4.	Площадь прилегающей территории (квадратные метры)	450
5.	Наличие объектов (в том числе благоустройства), расположенных на прилегающей территории с их описанием	-
6.	Описание характерных точек границ прилегающей территории (ориентиры для определения границ прилегающей территории по сторонам света и расстояния от объекта до границ прилегающей территории), координаты характерных точек границ (при их наличии)	Северная граница прилегающей территории проходит вдоль дороги ул. Полевой (L ≈ 39 м) Восточная граница проходит по существующему забору (L ≈ 58 м) Южная граница проходит на расстоянии 6 м от существующего забора (L ≈ 38 м) Западная граница проходит по существующему забору (L ≈ 58 м)

Графическая часть



Масштаб 1:400

Условные обозначения:

	отображается зелёным цветом - граница прилегающей территории
-	кадастровый номер земельного участка (объекта недвижимости), по отношению к которому устанавливается прилегающая территория (при наличии)
	отображается красным цветом - граница образованного земельного участка; в случае если земельный участок не образован, но имеется ограждение, то граница ограждения, а случае отсутствия ограждения – граница объекта (дома, нежилого здания, строения, сооружения, нестационарного объекта)
	отображается черным цветом – граница и форма объекта

Приложение № 57

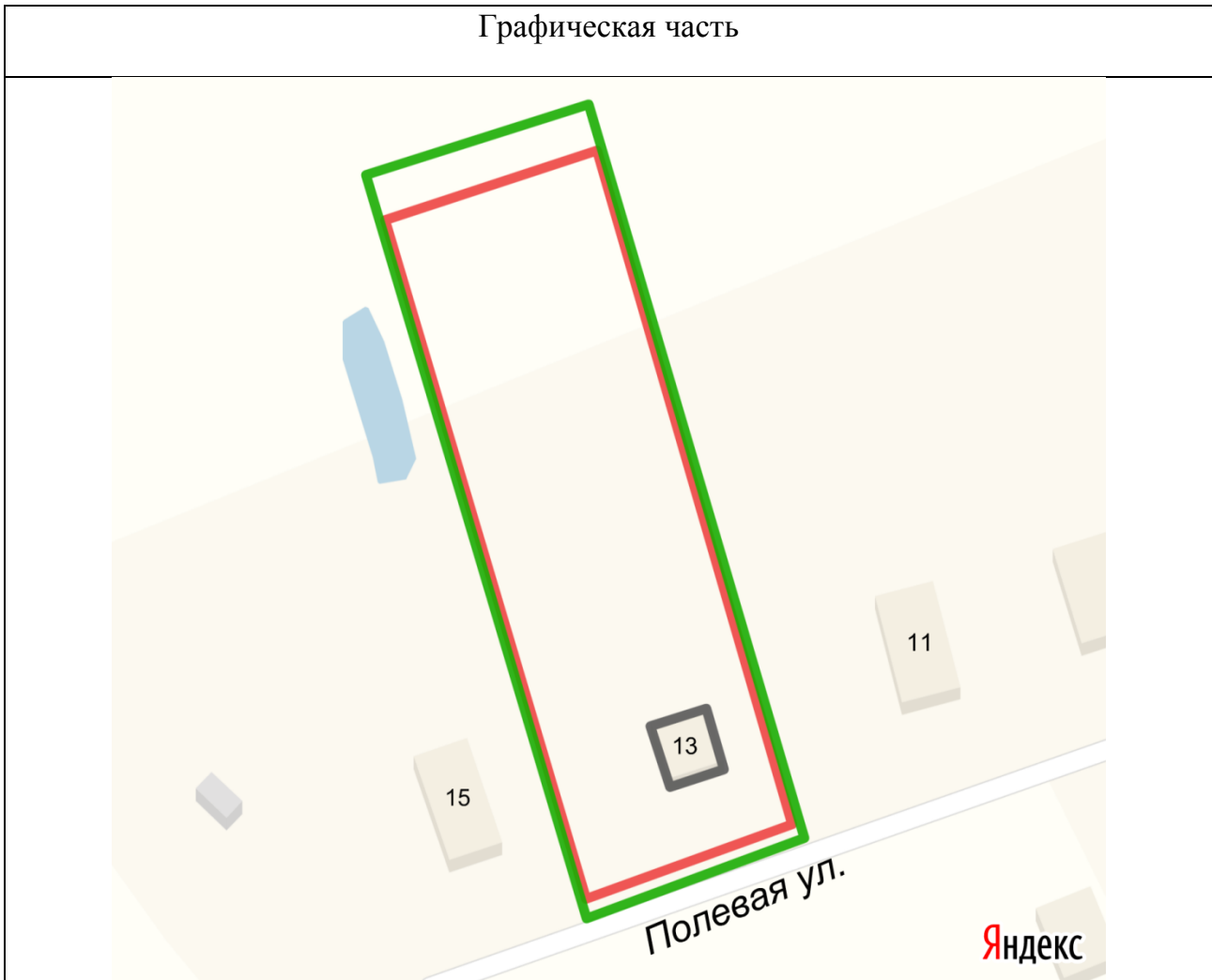
к постановлению  
 администрации Мирнинского  
 городского поселения  
 от 11.03.2020 № 61

**СХЕМА**

**границ прилегающей территории индивидуального жилого дома № 13  
 по улице Полевая в деревне Брагичи Оричевского района  
 Кировской области**




1.	Местоположение прилегающей территории (адресные ориентиры)	612085 Кировская область Оричевский район деревня Брагичи улица Полевая дом № 13
2.	Кадастровый номер объекта, по отношению к которому устанавливается прилегающая территория (при наличии)	43:24:010212:123
3.	Сведения о собственнике и (или) ином законном владельце здания, строения, сооружения, земельного участка, а также уполномоченном лице	-
4.	Площадь прилегающей территории (квадратные метры)	550
5.	Наличие объектов (в том числе благоустройства), расположенных на прилегающей территории с их описанием	-
6.	Описание характерных точек границ прилегающей территории (ориентиры для определения границ прилегающей территории по сторонам света и расстояния от объекта до границ прилегающей территории), координаты характерных точек границ (при их наличии)	Северная граница прилегающей территории проходит на расстоянии 6 м от границы земельного участка (L ≈ 37 м) Восточная граница проходит по границе земельного участка (L ≈ 122 м) Южная граница проходит вдоль дороги ул. Полевой (L ≈ 37 м) Западная граница проходит по границе земельного участка (L ≈ 122 м)

## Графическая часть



Масштаб 1:800

### Условные обозначения:

	отображается зелёным цветом - граница прилегающей территории
43:24:010212:123	кадастровый номер земельного участка (объекта недвижимости), по отношению к которому устанавливается прилегающая территория (при наличии)
	отображается красным цветом - граница образованного земельного участка; в случае если земельный участок не образован, но имеется ограждение, то граница ограждения, а случае отсутствия ограждения – граница объекта (дома, нежилого здания, строения, сооружения, нестационарного объекта)
	отображается черным цветом – граница и форма объекта

Приложение № 58

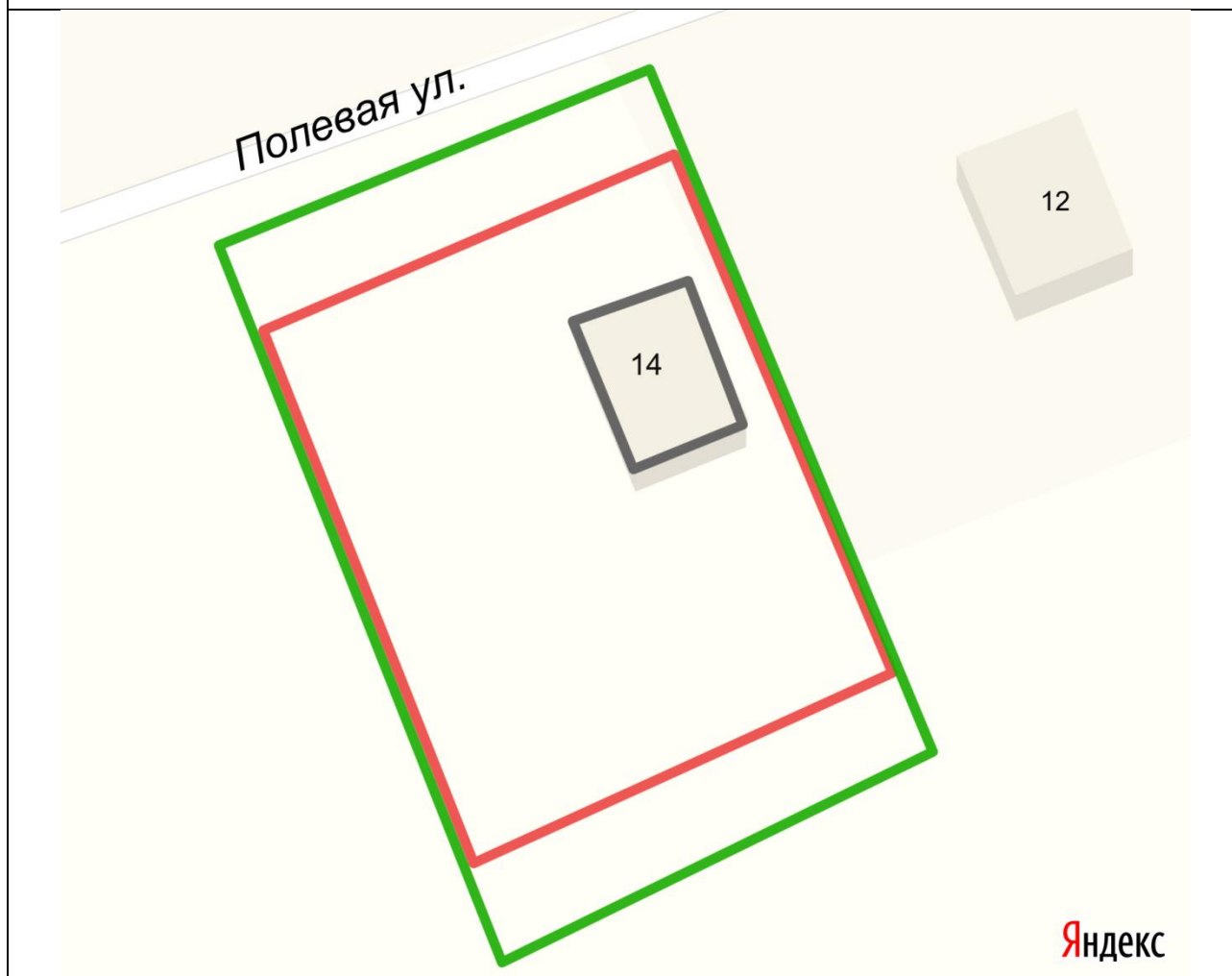
к постановлению  
 администрации Мирнинского  
 городского поселения  
 от 11.03.2020 № 61

**СХЕМА**

**границ прилегающей территории индивидуального жилого дома № 14  
 по улице Полевая в деревне Брагичи Оричевского района  
 Кировской области**




1.	Местоположение прилегающей территории (адресные ориентиры)	612085 Кировская область Оричевский район деревня Брагичи улица Полевая дом № 14
2.	Кадастровый номер объекта, по отношению к которому устанавливается прилегающая территория (при наличии)	43:24:010212:9
3.	Сведения о собственнике и (или) ином законном владельце здания, строения, сооружения, земельного участка, а также уполномоченном лице	-
4.	Площадь прилегающей территории (квадратные метры)	580
5.	Наличие объектов (в том числе благоустройства), расположенных на прилегающей территории с их описанием	-
6.	Описание характерных точек границ прилегающей территории (ориентиры для определения границ прилегающей территории по сторонам света и расстояния от объекта до границ прилегающей территории), координаты характерных точек границ (при их наличии)	Северная граница прилегающей территории проходит вдоль дороги ул. Полевой (L ≈ 36 м) Восточная граница проходит по границе земельного участка (L ≈ 57 м) Южная граница проходит на расстоянии 6 м от границы земельного участка (L ≈ 37 м) Западная граница проходит по границе земельного участка (L ≈ 59 м)

Графическая часть



Масштаб 1:400

Условные обозначения:

	отображается зелёным цветом - граница прилегающей территории
43:24:010212:9	кадастровый номер земельного участка (объекта недвижимости), по отношению к которому устанавливается прилегающая территория (при наличии)
	отображается красным цветом - граница образованного земельного участка; в случае если земельный участок не образован, но имеется ограждение, то граница ограждения, а случае отсутствия ограждения – граница объекта (дома, нежилого здания, строения, сооружения, нестационарного объекта)
	отображается черным цветом – граница и форма объекта

Приложение № 59

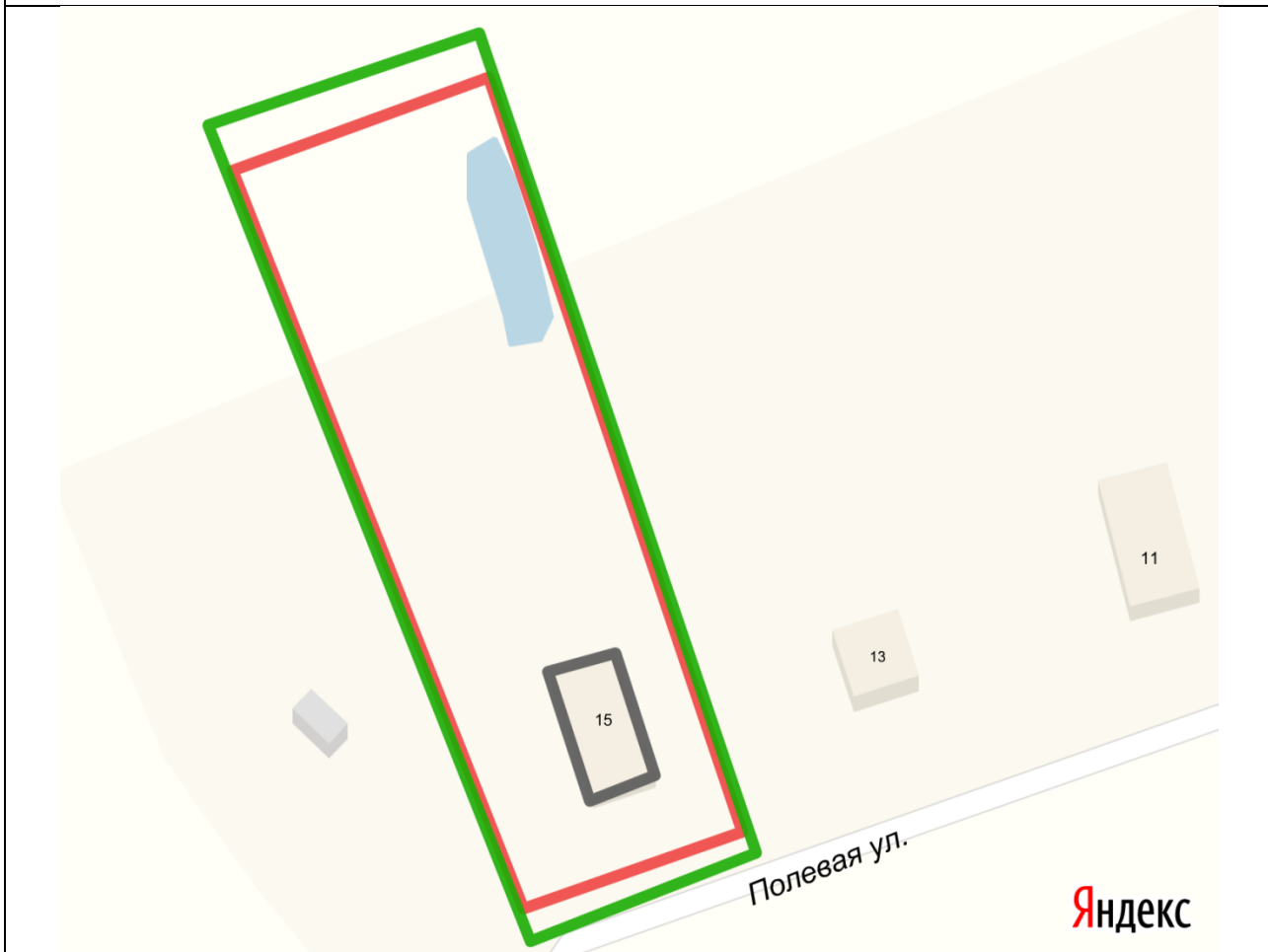
к постановлению  
 администрации Мирнинского  
 городского поселения  
 от 11.03.2020 № 61

**СХЕМА**

**границ прилегающей территории индивидуального жилого дома № 15  
 по улице Полевая в деревне Брагичи Оричевского района  
 Кировской области**




1.	Местоположение прилегающей территории (адресные ориентиры)	612085 Кировская область Оричевский район деревня Брагичи улица Полевая дом № 15
2.	Кадастровый номер объекта, по отношению к которому устанавливается прилегающая территория (при наличии)	43:24:010212:124
3.	Сведения о собственнике и (или) ином законном владельце здания, строения, сооружения, земельного участка, а также уполномоченном лице	-
4.	Площадь прилегающей территории (квадратные метры)	480
5.	Наличие объектов (в том числе благоустройства), расположенных на прилегающей территории с их описанием	-
6.	Описание характерных точек границ прилегающей территории (ориентиры для определения границ прилегающей территории по сторонам света и расстояния от объекта до границ прилегающей территории), координаты характерных точек границ (при их наличии)	Северная граница прилегающей территории проходит на расстоянии 6 м от границы земельного участка (L ≈ 38 м) Восточная граница проходит по границе земельного участка (L ≈ 116 м) Южная граница проходит вдоль дороги ул. Полевой (L ≈ 33 м) Западная граница проходит по границе земельного участка (L ≈ 119 м)

## Графическая часть



Масштаб 1:800

### Условные обозначения:

	отображается зелёным цветом - граница прилегающей территории
43:24:010212:124	кадастровый номер земельного участка (объекта недвижимости), по отношению к которому устанавливается прилегающая территория (при наличии)
	отображается красным цветом - граница образованного земельного участка; в случае если земельный участок не образован, но имеется ограждение, то граница ограждения, а случае отсутствия ограждения – граница объекта (дома, нежилого здания, строения, сооружения, нестационарного объекта)
	отображается черным цветом – граница и форма объекта



Приложение № 60

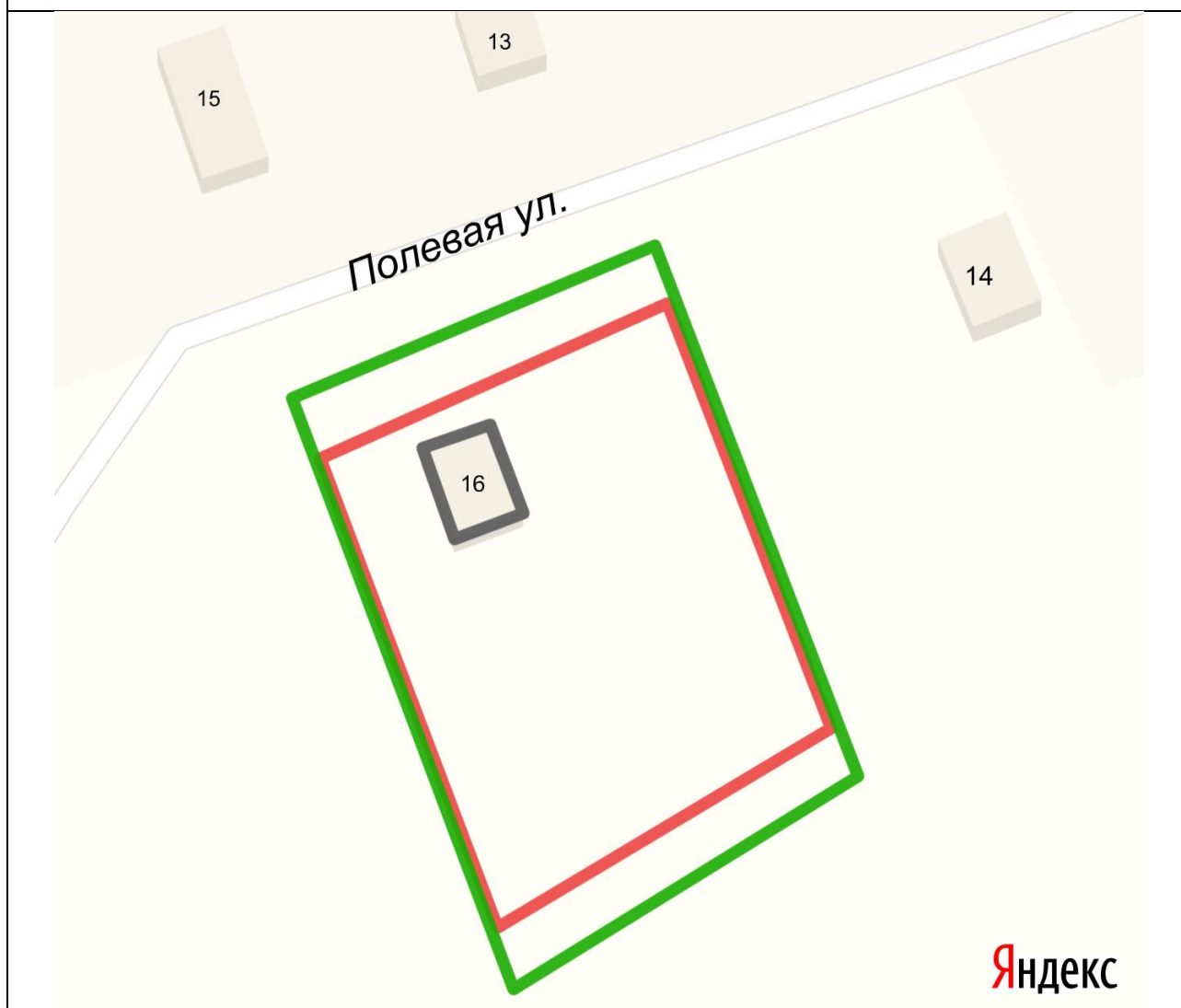
к постановлению  
 администрации Мирнинского  
 городского поселения  
 от 11.03.2020 № 61

**СХЕМА**

**границ прилегающей территории индивидуального жилого дома № 16  
 по улице Полевая в деревне Брагичи Оричевского района  
 Кировской области**




1.	Местоположение прилегающей территории (адресные ориентиры)	612085 Кировская область Оричевский район деревня Брагичи улица Полевая дом № 16
2.	Кадастровый номер объекта, по отношению к которому устанавливается прилегающая территория (при наличии)	43:24:010212:117
3.	Сведения о собственнике и (или) ином законном владельце здания, строения, сооружения, земельного участка, а также уполномоченном лице	-
4.	Площадь прилегающей территории (квадратные метры)	800
5.	Наличие объектов (в том числе благоустройства), расположенных на прилегающей территории с их описанием	-
6.	Описание характерных точек границ прилегающей территории (ориентиры для определения границ прилегающей территории по сторонам света и расстояния от объекта до границ прилегающей территории), координаты характерных точек границ (при их наличии)	Северная граница прилегающей территории проходит вдоль дороги ул. Полевой (L ≈ 50 м) Восточная граница проходит по границе земельного участка (L ≈ 73 м) Южная граница проходит на расстоянии 6 м от границы земельного участка (L ≈ 51 м) Западная граница прилегающей территории проходит по границе земельного участка (L ≈ 80 м)

Графическая часть



Масштаб 1:800

Условные обозначения:

	отображается зелёным цветом - граница прилегающей территории
43:24:010212:117	кадастровый номер земельного участка (объекта недвижимости), по отношению к которому устанавливается прилегающая территория (при наличии)
	отображается красным цветом - граница образованного земельного участка; в случае если земельный участок не образован, но имеется ограждение, то граница ограждения, а случае отсутствия ограждения – граница объекта (дома, нежилого здания, строения, сооружения, нестационарного объекта)
	отображается черным цветом – граница и форма объекта

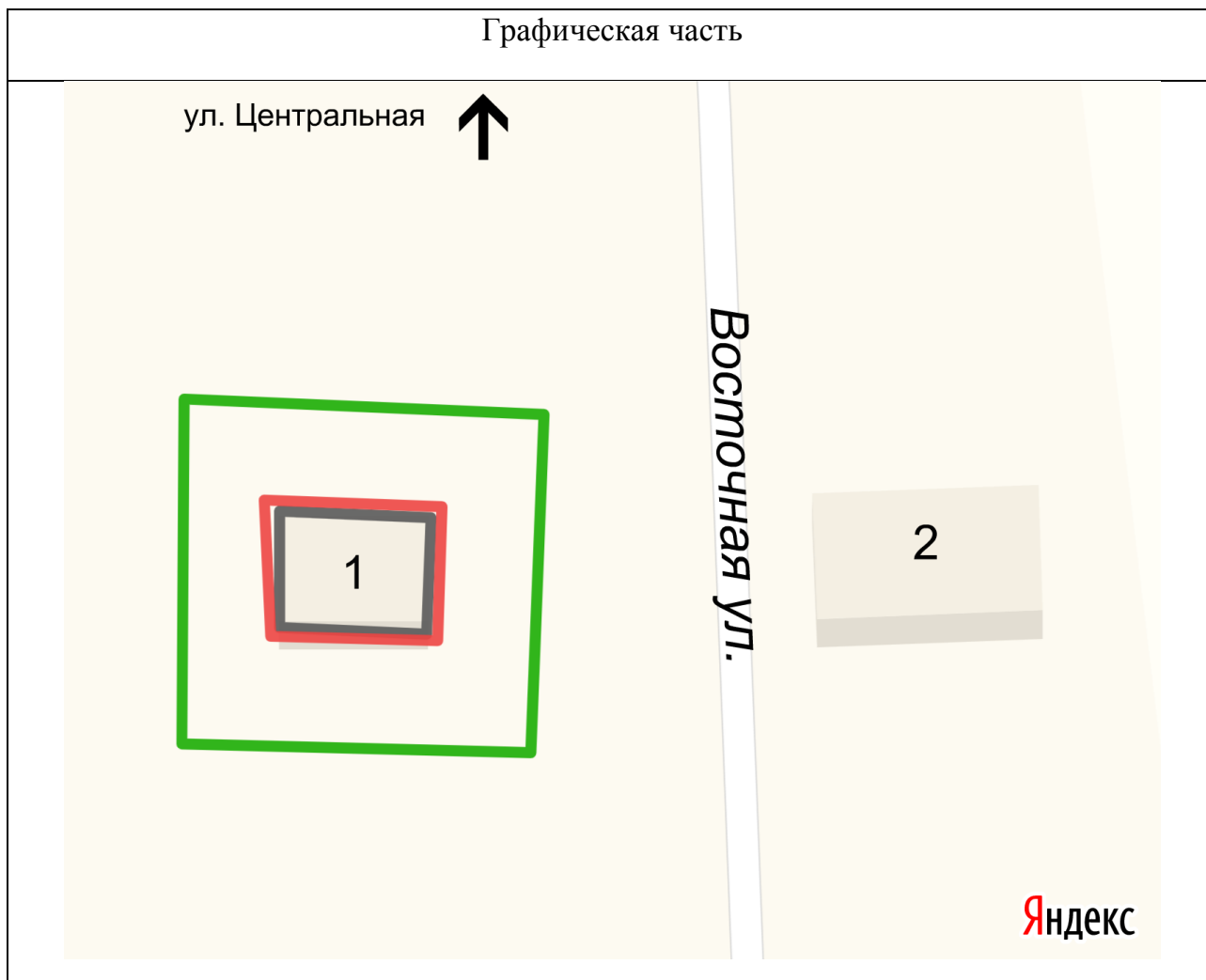
Приложение № 61

к постановлению  
администрации Мирнинского  
городского поселения  
от 11.03.2020 № 61

**СХЕМА**  
**границ прилегающей территории индивидуального жилого дома № 1**  
**по улице Восточная в деревне Брагичи Оричевского района**  
**Кировской области**




1.	Местоположение прилегающей территории (адресные ориентиры)	612085 Кировская область Оричевский район деревня Брагичи улица Восточная дом № 1
2.	Кадастровый номер объекта, по отношению к которому устанавливается прилегающая территория (при наличии)	-
3.	Сведения о собственнике и (или) ином законном владельце здания, строения, сооружения, земельного участка, а также уполномоченном лице	-
4.	Площадь прилегающей территории (квадратные метры)	480
5.	Наличие объектов (в том числе благоустройства), расположенных на прилегающей территории с их описанием	-
6.	Описание характерных точек границ прилегающей территории (ориентиры для определения границ прилегающей территории по сторонам света и расстояния от объекта до границ прилегающей территории), координаты характерных точек границ (при их наличии)	Границы прилегающей территории по периметру проходят на расстоянии 6 м от стен дома ( $L \approx 100$ м)

Графическая часть



Масштаб 1:400

Условные обозначения:

	отображается зелёным цветом - граница прилегающей территории
-	кадастровый номер земельного участка (объекта недвижимости), по отношению к которому устанавливается прилегающая территория (при наличии)
	отображается красным цветом - граница образованного земельного участка; в случае если земельный участок не образован, но имеется ограждение, то граница ограждения, а случае отсутствия ограждения – граница объекта (дома, нежилого здания, строения, сооружения, нестационарного объекта)
	отображается черным цветом – граница и форма объекта

Приложение № 62

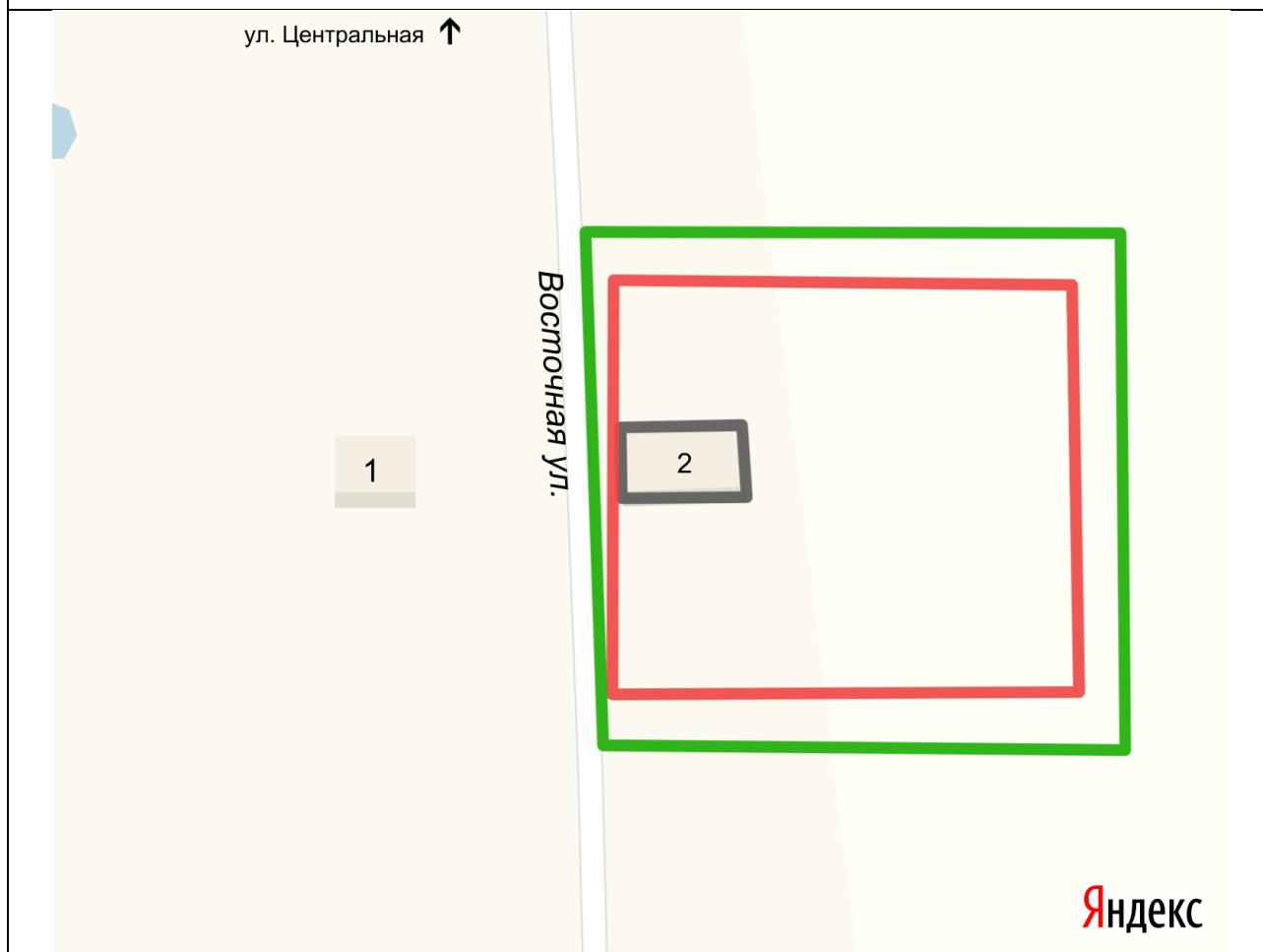
к постановлению  
 администрации Мирнинского  
 городского поселения  
 от 11.03.2020 № 61

**СХЕМА**

**границ прилегающей территории индивидуального жилого дома № 2  
 по улице Восточная в деревне Брагичи Оричевского района  
 Кировской области**




1.	Местоположение прилегающей территории (адресные ориентиры)	612085 Кировская область Оричевский район деревня Брагичи улица Восточная дом № 2
2.	Кадастровый номер объекта, по отношению к которому устанавливается прилегающая территория (при наличии)	43:24:010212:96
3.	Сведения о собственнике и (или) ином законном владельце здания, строения, сооружения, земельного участка, а также уполномоченном лице	-
4.	Площадь прилегающей территории (квадратные метры)	1400
5.	Наличие объектов (в том числе благоустройства), расположенных на прилегающей территории с их описанием	-
6.	Описание характерных точек границ прилегающей территории (ориентиры для определения границ прилегающей территории по сторонам света и расстояния от объекта до границ прилегающей территории), координаты характерных точек границ (при их наличии)	Западная граница прилегающей территории проходит вдоль дороги ул. Восточной (L ≈ 68 м) С трех других сторон по периметру границы проходят на расстоянии 6 м от границ земельного участка (L ≈ 211 м)

## Графическая часть



Масштаб 1:800

### Условные обозначения:

	отображается зелёным цветом - граница прилегающей территории
43:24:010212:96	кадастровый номер земельного участка (объекта недвижимости), по отношению к которому устанавливается прилегающая территория (при наличии)
	отображается красным цветом - граница образованного земельного участка; в случае если земельный участок не образован, но имеется ограждение, то граница ограждения, а случае отсутствия ограждения – граница объекта (дома, нежилого здания, строения, сооружения, нестационарного объекта)
	отображается черным цветом – граница и форма объекта

Приложение № 63

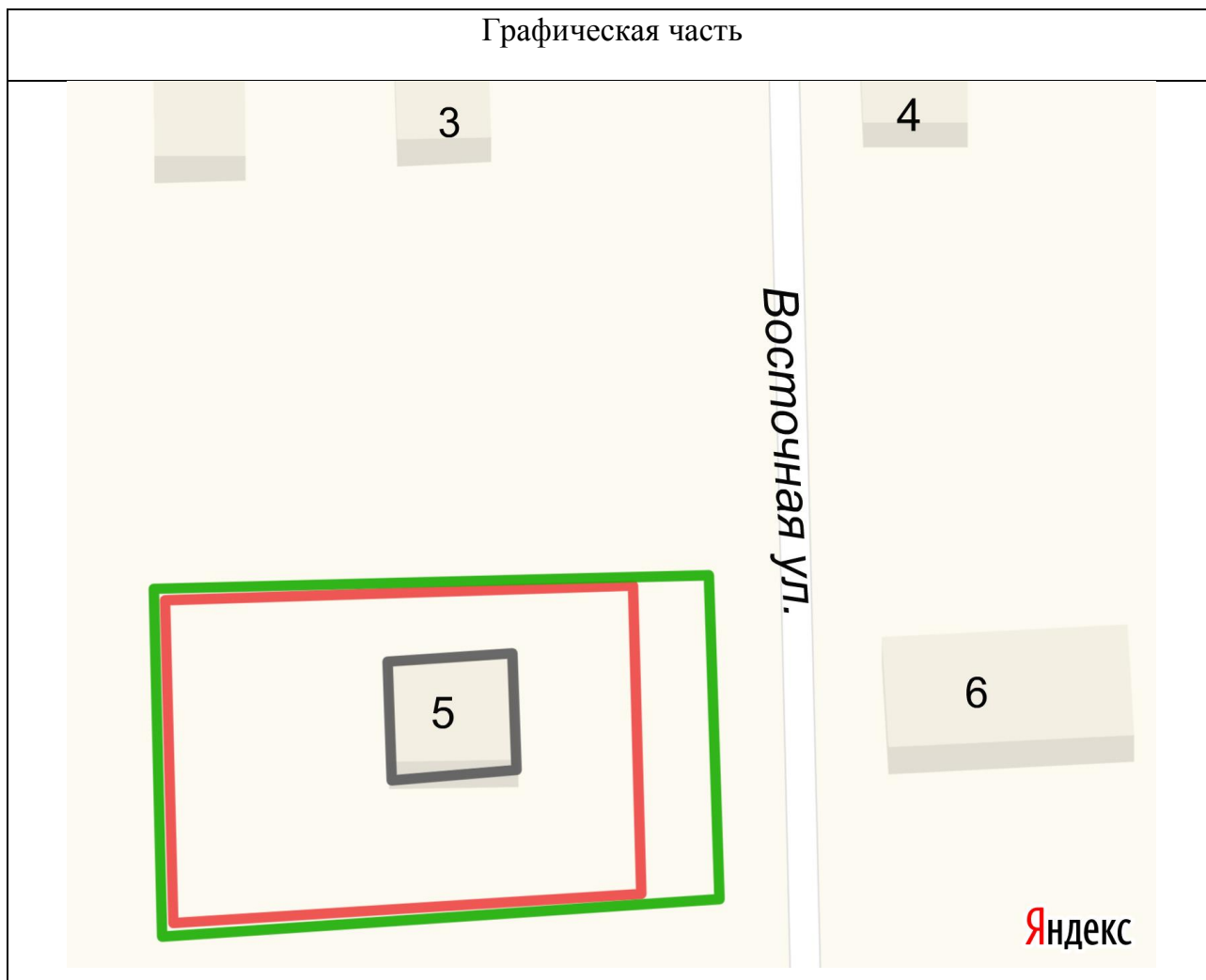
к постановлению  
 администрации Мирнинского  
 городского поселения  
 от 11.03.2020 № 61

**СХЕМА**

**границ прилегающей территории индивидуального жилого дома № 5  
 по улице Восточная в деревне Брагичи Оричевского района  
 Кировской области**




1.	Местоположение прилегающей территории (адресные ориентиры)	612085 Кировская область Оричевский район деревня Брагичи улица Восточная дом № 5
2.	Кадастровый номер объекта, по отношению к которому устанавливается прилегающая территория (при наличии)	-
3.	Сведения о собственнике и (или) ином законном владельце здания, строения, сооружения, земельного участка, а также уполномоченном лице	-
4.	Площадь прилегающей территории (квадратные метры)	250
5.	Наличие объектов (в том числе благоустройства), расположенных на прилегающей территории с их описанием	-
6.	Описание характерных точек границ прилегающей территории (ориентиры для определения границ прилегающей территории по сторонам света и расстояния от объекта до границ прилегающей территории), координаты характерных точек границ (при их наличии)	Восточная граница прилегающей территории проходит вдоль дороги ул. Восточной (L ≈ 24 м) С трех других сторон по периметру граница проходит по существующему забору (L ≈ 110 м)

Графическая часть



Масштаб 1:400

Условные обозначения:

	отображается зелёным цветом - граница прилегающей территории
-	кадастровый номер земельного участка (объекта недвижимости), по отношению к которому устанавливается прилегающая территория (при наличии)
	отображается красным цветом - граница образованного земельного участка; в случае если земельный участок не образован, но имеется ограждение, то граница ограждения, а случае отсутствия ограждения – граница объекта (дома, нежилого здания, строения, сооружения, нестационарного объекта)
	отображается черным цветом – граница и форма объекта



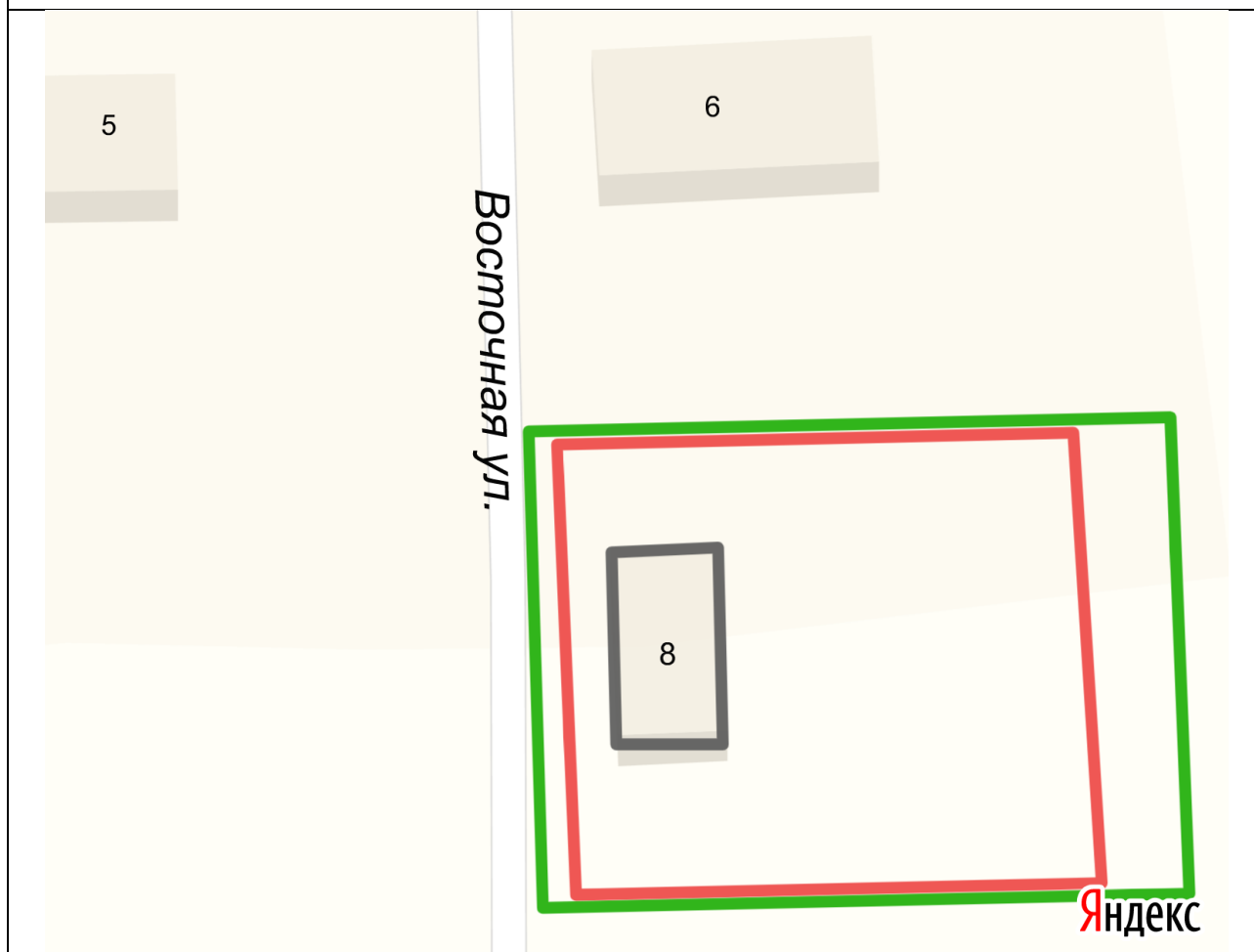
Приложение № 64

к постановлению  
 администрации Мирнинского  
 городского поселения  
 от 11.03.2020 № 61

**СХЕМА**  
**границ прилегающей территории индивидуального жилого дома № 8**  
**по улице Восточная в деревне Брагичи Оричевского района**  
**Кировской области**




1.	Местоположение прилегающей территории (адресные ориентиры)	612085 Кировская область Оричевский район деревня Брагичи улица Восточная дом № 8
2.	Кадастровый номер объекта, по отношению к которому устанавливается прилегающая территория (при наличии)	-
3.	Сведения о собственнике и (или) ином законном владельце здания, строения, сооружения, земельного участка, а также уполномоченном лице	-
4.	Площадь прилегающей территории (квадратные метры)	300
5.	Наличие объектов (в том числе благоустройства), расположенных на прилегающей территории с их описанием	-
6.	Описание характерных точек границ прилегающей территории (ориентиры для определения границ прилегающей территории по сторонам света и расстояния от объекта до границ прилегающей территории), координаты характерных точек границ (при их наличии)	Северная граница прилегающей территории проходит по существующему забору (L ≈ 42 м) Восточная граница проходит на расстоянии 6 м от существующего забора (L ≈ 31 м) Южная граница проходит по существующему забору (L ≈ 42 м) Западная граница проходит вдоль дороги ул. Восточной (L ≈ 31 м)

Графическая часть



Масштаб 1:400

Условные обозначения:

	отображается зелёным цветом - граница прилегающей территории
-	кадастровый номер земельного участка (объекта недвижимости), по отношению к которому устанавливается прилегающая территория (при наличии)
	отображается красным цветом - граница образованного земельного участка; в случае если земельный участок не образован, но имеется ограждение, то граница ограждения, а случае отсутствия ограждения – граница объекта (дома, нежилого здания, строения, сооружения, нестационарного объекта)
	отображается черным цветом – граница и форма объекта

Приложение № 65

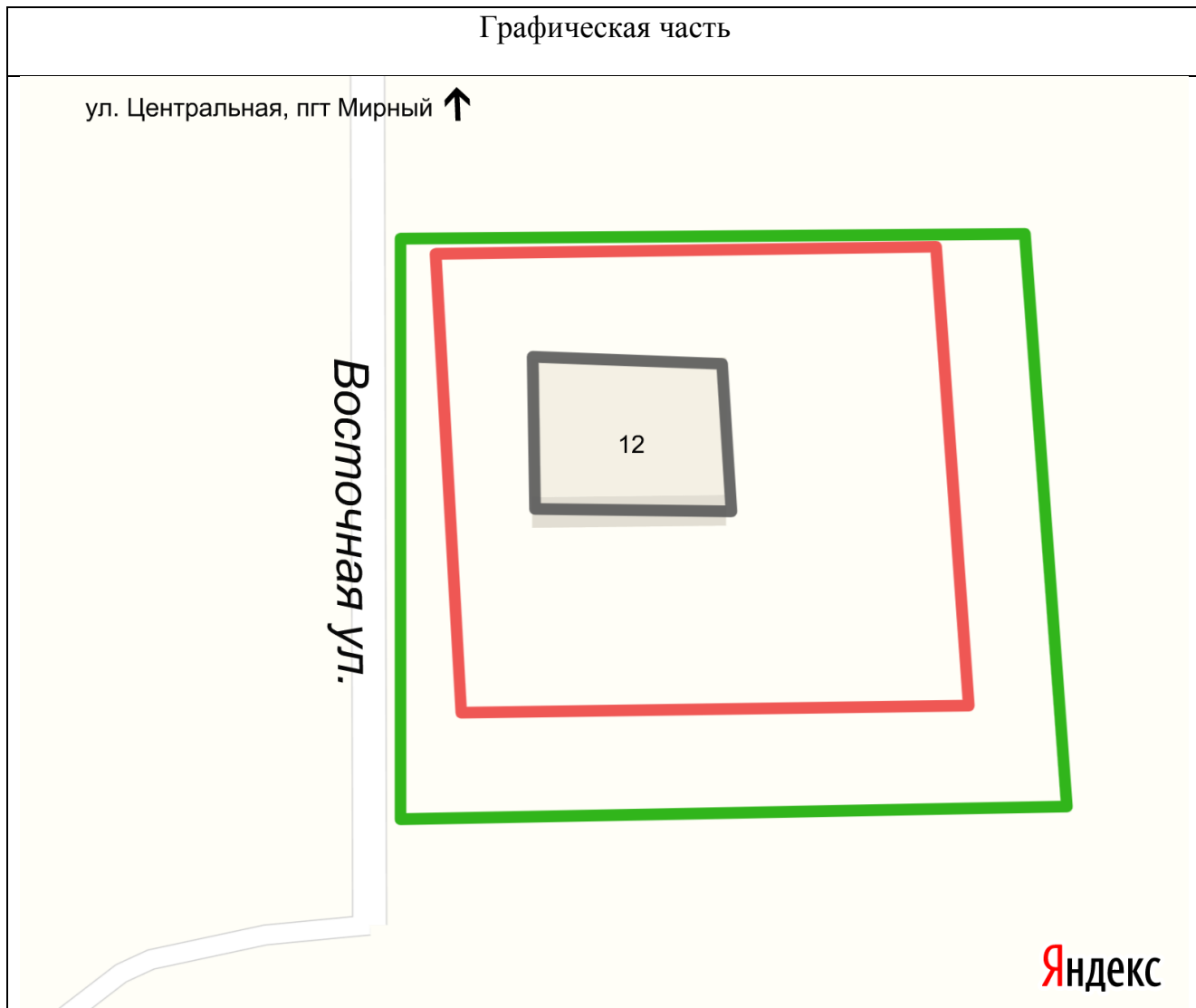
к постановлению  
 администрации Мирнинского  
 городского поселения  
 от 11.03.2020 № 61

**СХЕМА**

**границ прилегающей территории индивидуального жилого дома № 12  
 по улице Восточная в деревне Брагичи Оричевского района  
 Кировской области**




1.	Местоположение прилегающей территории (адресные ориентиры)	612085 Кировская область Оричевский район деревня Брагичи улица Восточная дом № 12
2.	Кадастровый номер объекта, по отношению к которому устанавливается прилегающая территория (при наличии)	-
3.	Сведения о собственнике и (или) ином законном владельце здания, строения, сооружения, земельного участка, а также уполномоченном лице	-
4.	Площадь прилегающей территории (квадратные метры)	620
5.	Наличие объектов (в том числе благоустройства), расположенных на прилегающей территории с их описанием	-
6.	Описание характерных точек границ прилегающей территории (ориентиры для определения границ прилегающей территории по сторонам света и расстояния от объекта до границ прилегающей территории), координаты характерных точек границ (при их наличии)	Северная граница прилегающей территории проходит по существующему забору (L ≈ 41 м) Восточная и южная границы проходят на расстоянии 6 м от существующего забора (L ≈ 82 м) Западная граница проходит вдоль дороги ул. Восточной (L ≈ 38 м)

Графическая часть



Масштаб 1:400

Условные обозначения:

	отображается зелёным цветом - граница прилегающей территории
-	кадастровый номер земельного участка (объекта недвижимости), по отношению к которому устанавливается прилегающая территория (при наличии)
	отображается красным цветом - граница образованного земельного участка; в случае если земельный участок не образован, но имеется ограждение, то граница ограждения, а случае отсутствия ограждения – граница объекта (дома, нежилого здания, строения, сооружения, нестационарного объекта)
	отображается черным цветом – граница и форма объекта