

**АДМИНИСТРАЦИЯ МИРНИНСКОГО ГОРОДСКОГО ПОСЕЛЕНИЯ
ОРИЧЕВСКОГО РАЙОНА КИРОВСКОЙ ОБЛАСТИ**

ПОСТАНОВЛЕНИЕ

16.03.2020

№ 66

пгт Мирный

(в редакции постановления от 29.12.2020 № 307)

**Об утверждении границ прилегающих территорий
для отдельно стоящих нежилых зданий, строений, сооружений**

В соответствии с законом Кировской области от 03.12.2018 № 197-ЗО «О порядке определения границ прилегающих территорий для целей благоустройства в Кировской области», Уставом муниципального образования Мирнинское городское поселение, Правилами благоустройства территории Мирнинского городского поселения Оричевского района Кировской области, утвержденными решением Мирнинской поселковой Думы от 19.10.2017 № 2/1 (с изменениями), администрация Мирнинского городского поселения ПОСТАНОВЛЯЕТ:

1. Утвердить границы прилегающих территорий для отдельно стоящих нежилых зданий, строений, сооружений Мирнинского городского поселения:

1.1. для здания магазина по адресу: дом № 2А по улице Ленина в пгт Мирный Оричевского района Кировской области согласно приложению № 1;

1.2. для здания детского сада № 2 по адресу: дом № 10 по улице Ленина в пгт Мирный Оричевского района Кировской области согласно приложению № 2;

1.3. для здания магазина № 19 по адресу: дом № 12А по улице Ленина в пгт Мирный Оричевского района Кировской области согласно приложению № 3;

1.4. для здания Дома культуры по адресу: дом № 14 по улице Ленина в

пгт Мирный Оричевского района Кировской области согласно приложению № 4;

1.5. для здания заводууправления по адресу: дом № 16 по улице Ленина в пгт Мирный Оричевского района Кировской области согласно приложению № 5;

1.6. для здания магазина «Торфяник» по адресу: дом № 16А по улице Ленина в пгт Мирный Оричевского района Кировской области согласно приложению № 6;

1.7. для здания детского сада № 1 по адресу: дом № 20 по улице Ленина в пгт Мирный Оричевского района Кировской области согласно приложению № 7;

1.8. для здания офисных помещений по адресу: дом № 26 по улице Ленина в пгт Мирный Оричевского района Кировской области согласно приложению № 8;

1.9. для здания склада по адресу: дом № 28 по улице Ленина в пгт Мирный Оричевского района Кировской области согласно приложению № 9;

1.10. для здания бани по адресу: дом № 30 по улице Ленина в пгт Мирный Оричевского района Кировской области согласно приложению № 10;

1.11. для торгово-офисного здания по адресу: дом № 31 по улице Ленина в пгт Мирный Оричевского района Кировской области согласно приложению № 11;

1.12. для здания поселковой администрации по адресу: дом № 33А по улице Ленина в пгт Мирный Оричевского района Кировской области согласно приложению № 12;

1.13. для здания магазина по адресу: дом № 35 по улице Ленина в пгт Мирный Оричевского района Кировской области согласно приложению № 13;

1.14. для здания магазина по адресу: дом № 41 по улице Ленина в пгт Мирный Оричевского района Кировской области согласно приложению № 14;

1.15. для здания аптеки по адресу: дом № 43 по улице Ленина в пгт Мирный Оричевского района Кировской области согласно приложению № 15;

1.16. для здания магазина по адресу: дом № 45 по улице Ленина в пгт Мирный Оричевского района Кировской области согласно приложению № 16;

1.17. для здания дома операторов на улице Производственная в пгт Мирный Оричевского района Кировской области согласно приложению № 17;

1.18. для здания спортивной гостиницы по адресу: дом № 20 по улице Радченко в пгт Мирный Оричевского района Кировской области согласно приложению № 18;

1.19. для здания спортивного зала по адресу: дом № 23 по улице Радченко в пгт Мирный Оричевского района Кировской области согласно приложению № 19;

1.20. для здания бассейна по адресу: улица Радченко в пгт Мирный Оричевского района Кировской области согласно приложению № 20;

1.21. для здания музыкальной школы по адресу: дом № 12 по переулку Комсомольский в пгт Мирный Оричевского района Кировской области согласно приложению № 21;

1.22. для здания больницы по адресу: дом № 33 по улице Степана Халтурина в пгт Мирный Оричевского района Кировской области согласно приложению № 22;

1.23. для многофункционального здания по адресу: дом № 33А по улице

Степана Халтурина в пгт Мирный Оричевского района Кировской области согласно приложению № 23;

1.24. для здания школы по адресу: дом № 35 по улице Степана Халтурина в пгт Мирный Оричевского района Кировской области согласно приложению № 24;

1.25. для многофункционального помещения в здании по адресу: дом № 37 по улице Степана Халтурина в пгт Мирный Оричевского района Кировской области согласно приложению № 25;

1.26. для здания храма по адресу: улица Гагарина в пгт Мирный Оричевского района Кировской области согласно приложению № 26;

1.27. для здания вокзала по адресу: дом № 16 по улице Привокзальная в пгт Мирный Оричевского района Кировской области согласно приложению № 27;

1.28. для здания магазина по адресу: дом № 10Б по улице Советской Армии в пгт Мирный Оричевского района Кировской области согласно приложению № 28;

1.29. для очистных сооружений по адресу: улица Энергетиков в пгт Мирный Оричевского района Кировской области согласно приложению № 29;

1.30. для здания транспортного управления по адресу: дом № 3 по улице Железнодорожная в пгт Мирный Оричевского района Кировской области согласно приложению № 30;

1.31. для здания магазина по адресу: дом № 4 по улице Железнодорожная в пгт Мирный Оричевского района Кировской области согласно приложению № 31;

1.32. для здания пассажирского павильона по адресу: дом № 5 по улице Железнодорожная в пгт Мирный Оричевского района Кировской области

согласно приложению № 32;

1.33. для здания котельной по адресу: дом № 9 по улице Железнодорожная в пгт Мирный Оричевского района Кировской области согласно приложению № 33;

1.34. для здания ремонтно-механической мастерской с электроцехом, цеха ремонта крупногабаритных машин, склада материалов РММ по адресу: дом № 10, дом № 10а по улице Железнодорожная в пгт Мирный Оричевского района Кировской области согласно приложению № 34;

1.35. для здания локомотивного депо на 4 стоянки по адресу: дом № 11, по улице Железнодорожная в пгт Мирный Оричевского района Кировской области согласно приложению № 35;

1.36. для здания техн. и служебного депо по адресу: дом № 11а, по улице Железнодорожная в пгт Мирный Оричевского района Кировской области согласно приложению № 36

1.37. для здания автогаража на 14 а/м по адресу: дом № 12 по улице Железнодорожная в пгт Мирный Оричевского района Кировской области согласно приложению № 37;

1.38. для здания пристроя склада – модуля «Мархи» по адресу: дом № 13 по улице Железнодорожная в пгт Мирный Оричевского района Кировской области согласно приложению № 38;

1.39. для здания закусочной по адресу: дом № 1 по улице Лесозаводской в пгт Мирный Оричевского района Кировской области согласно приложению № 39;

1.40. для здания газовой котельной по адресу: дом № 1а по улице Лесозаводской в пгт Мирный Оричевского района Кировской области согласно приложению № 40;

1.41. для здания конторы по адресу: дом № 5б по улице Лесозаводской в

пгт Мирный Оричевского района Кировской области согласно приложению № 41;

1.42. для здания депо на 4 выезда по адресу: дом № 9 по улице Лесозаводской в пгт Мирный Оричевского района Кировской области согласно приложению № 42;

1.43. для здания склада 80 тонн по адресу: дом № 9а по улице Лесозаводской в пгт Мирный Оричевского района Кировской области согласно приложению № 43;

1.44. для зданий пилорамы, столярной мастерской с пристроем, бытовок по адресу: дом № 11 по улице Лесозаводской в пгт Мирный Оричевского района Кировской области согласно приложению № 44;

1.45. для здания автогаража № 1 по адресу: улица Лесозаводская в пгт Мирный Оричевского района Кировской области согласно приложению № 45;

1.46. для здания мехпекарни по адресу: улица Лесозаводская в пгт Мирный Оричевского района Кировской области согласно приложению № 46;

1.47. для здания цеха по выпуску брусковых деталей с пристроенным помещением котельной по адресу: улица Лесозаводская в пгт Мирный Оричевского района Кировской области согласно приложению № 47;

1.48. для здания цеха деревообработки с пристроенными (встроенными) складскими помещениями по адресу: улица Лесозаводская в пгт Мирный Оричевского района Кировской области согласно приложению № 48;

1.49. для здания для хранения баллонов по адресу: улица Лесозаводская в пгт Мирный Оричевского района Кировской области согласно приложению № 49;

1.50. для здания АЗС на 50 заправок в сутки по адресу: улица

Лесозаводская в пгт Мирный Оричевского района Кировской области согласно приложению № 50

1.51. для здания сарая для хранения тракторов № 1, здания сарая для хранения тракторов, здания навеса для масел, здания проходной по адресу: улица Лесозаводская в пгт Мирный Оричевского района Кировской области согласно приложению № 51;

1.52. для здания лесозавода по адресу: улица Лесозаводская в пгт Мирный Оричевского района Кировской области согласно приложению № 52;

1.53. для здания материального склада № 1 по адресу: пгт Мирный Оричевского района Кировской области согласно приложению № 53;

1.54. для здания материального склада № 2 по адресу: пгт Мирный Оричевского района Кировской области согласно приложению № 54;

1.55. для комплекса зданий и сооружений пожарного депо на 6 выездов по адресу: дом № 40 по улице Октябрьской в пгт Мирный Оричевского района Кировской области согласно приложению № 55;

1.56. для здания автосервиса по адресу: улица Железнодорожная в пгт Мирный Оричевского района Кировской области согласно приложению № 56;

1.57. для здания шиномонтажной мастерской по адресу: улица Железнодорожная в пгт Мирный Оричевского района Кировской области согласно приложению № 57;

1.58. для здания фельдшерско-акушерского пункта по адресу: дом № 3А по улице Советская в поселке Быстряги Оричевского района Кировской области согласно приложению № 58;

1.59. для здания сельской администрации по адресу: дом № 4 по улице Советская в поселке Быстряги Оричевского района Кировской области

согласно приложению № 59;

1.60. для здания магазина по адресу: дом № 1А по улице Полевая в поселке Быстряги Оричевского района Кировской области согласно приложению № 60;

1.61. для пассажирского здания по адресу: дом № 2А по улице Привокзальная в поселке Быстряги Оричевского района Кировской области согласно приложению № 61;

1.62. для здания магазина по адресу: дом № 29 по улице Центральная в деревне Брагичи Оричевского района Кировской области согласно приложению № 62;

1.63. для зданий гостиницы и проходной в зоне международной инспекции в деревне Новожила Оричевского района Кировской области согласно приложению № 63.

2. Опубликовать настоящее постановление в Информационном бюллетене органов местного самоуправления Мирнинского городского поселения Оричевского района Кировской области и разместить на официальном сайте Мирнинского городского поселения.

3. Направить настоящее постановление собственникам отдельно стоящих нежилых зданий, строений, сооружений.

Глава Мирнинского
городского поселения

И.Н. Смердова

ПОДГОТОВЛЕНО

Заместитель главы администрации

О.В. Мокерова

Разослать: прокуратура района, собственники отдельно стоящих нежилых зданий, строений, сооружений.

Приложение № 1

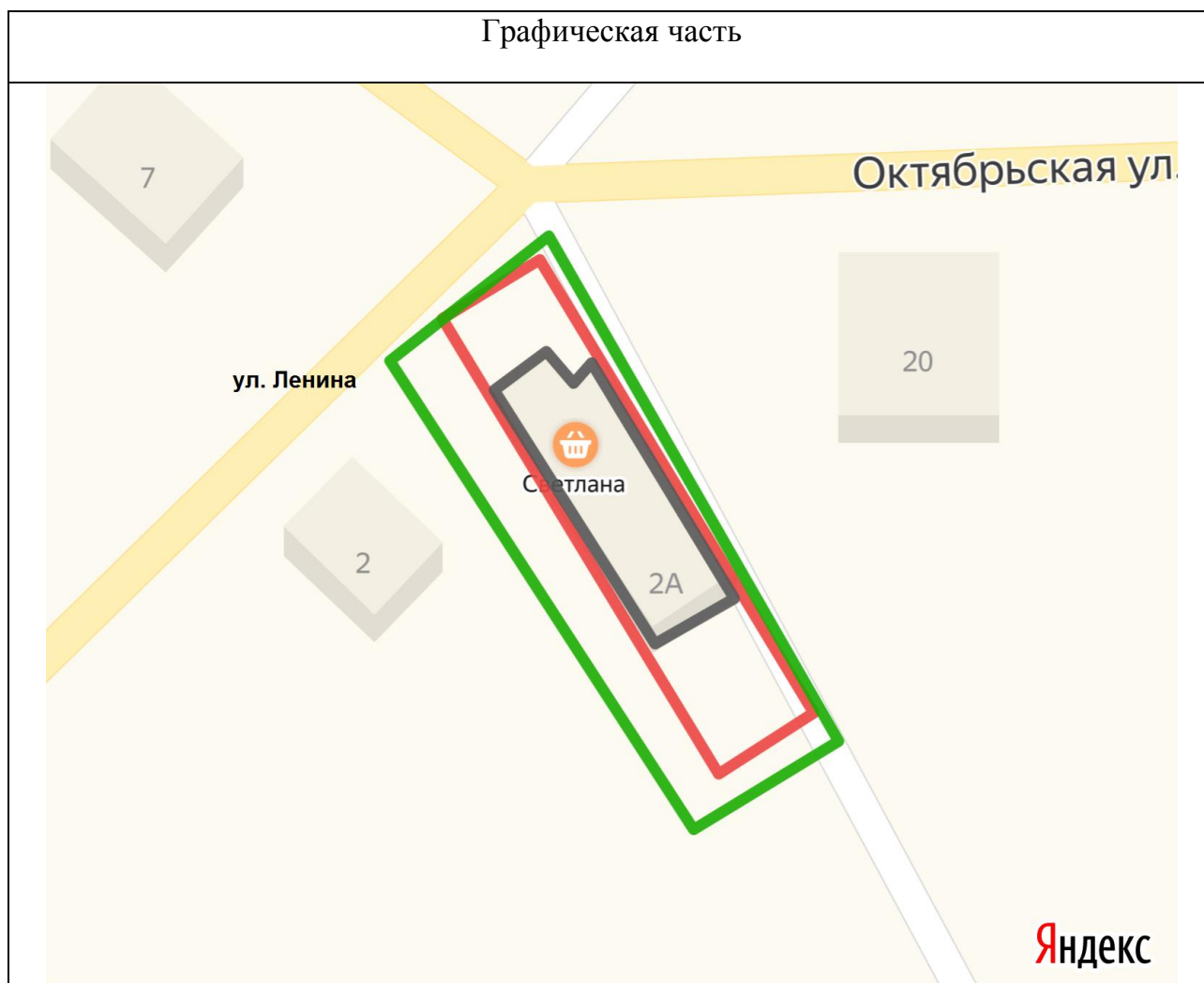
к постановлению
администрации Мирнинского
городского поселения
от 16.03.2020 № 66

СХЕМА

**границ прилегающей территории к отдельно стоящему нежилому
зданию № 2А по улице Ленина в пгт Мирный Орчевского района
Кировской области**




1.	Местоположение прилегающей территории (адресные ориентиры)	612085 Кировская область Орчевский район пгт Мирный улица Ленина дом № 2А здание магазина
2.	Кадастровый номер объекта, по отношению к которому устанавливается прилегающая территория (при наличии)	43:24:310305:138
3.	Сведения о собственнике и (или) ином законном владельце здания, строения, сооружения, земельного участка, а также уполномоченном лице	Тырыкина Светлана Леонидовна
4.	Площадь прилегающей территории (квадратные метры)	200
5.	Наличие объектов (в том числе благоустройства), расположенных на прилегающей территории с их описанием	-
6.	Описание характерных точек границ прилегающей территории (ориентиры для определения границ прилегающей территории по сторонам света и расстояния от объекта до границ прилегающей территории), координаты характерных точек границ (при их наличии)	Северная граница прилегающей территории проходит вдоль дороги ул. Ленина (L ≈ 13 м) Восточная граница проходит вдоль дороги, соединяющей ул. Ленина и ул. Комарова (L ≈ 40 м) Южная граница проходит на расстоянии 2 м от границы земельного участка (L ≈ 13 м 11 м) Западная граница проходит на расстоянии 4 м от стены здания, включая проезд между магазином и домом № 2 по ул. Ленина (L ≈ 38 м)

Графическая часть



Масштаб 1:400

Условные обозначения:

	отображается зелёным цветом - граница прилегающей территории
43:24:310305:138	кадастровый номер земельного участка (объекта недвижимости), по отношению к которому устанавливается прилегающая территория (при наличии)
	отображается красным цветом - граница образованного земельного участка; в случае если земельный участок не образован, но имеется ограждение, то граница ограждения, а случае отсутствия ограждения – граница объекта (дома, нежилого здания, строения, сооружения, нестационарного объекта)
	отображается черным цветом – граница и форма объекта

Приложение № 2

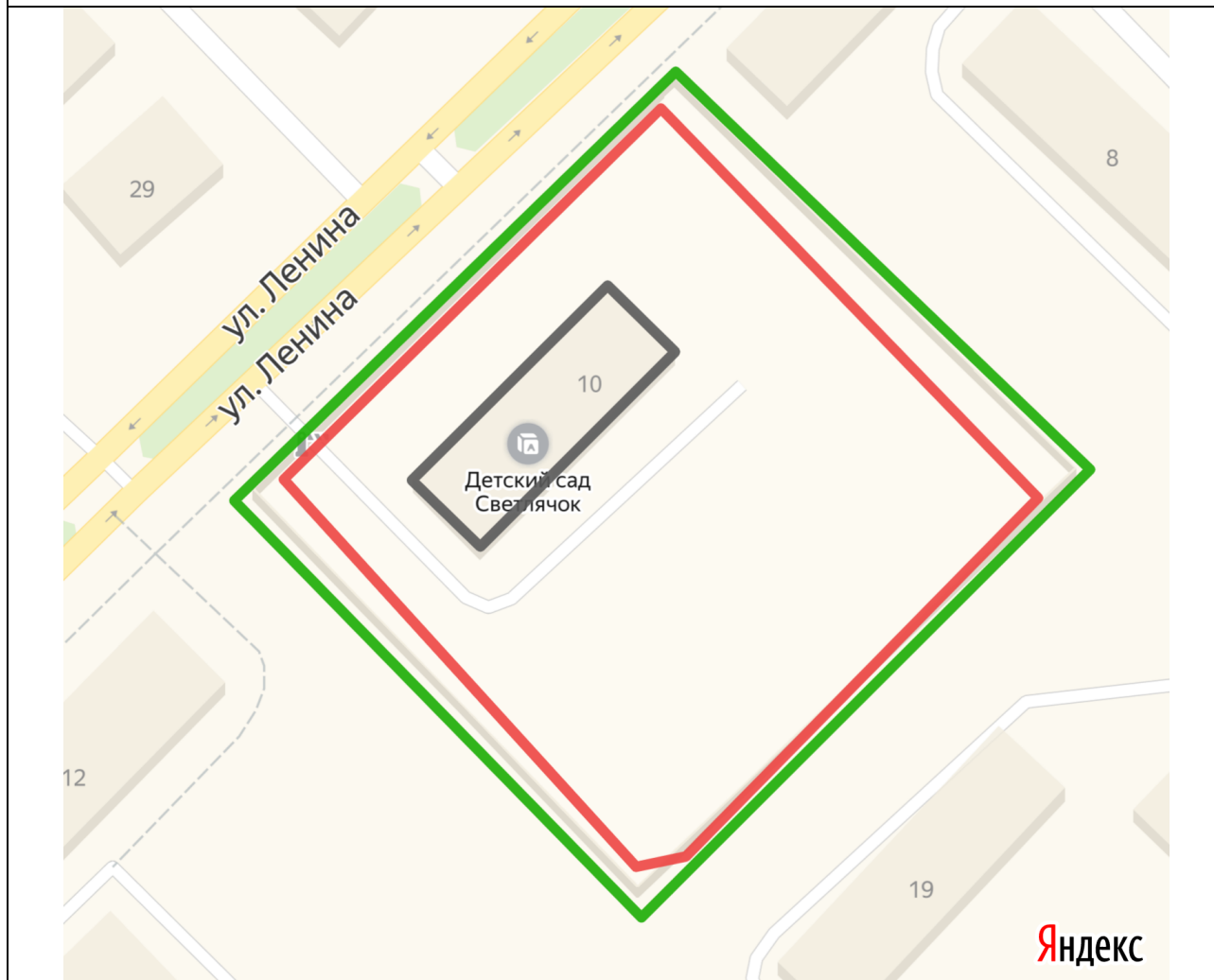
к постановлению
администрации Мирнинского
городского поселения
от 16.03.2020 № 66

СХЕМА

**границ прилегающей территории к отдельно стоящему нежилому
зданию № 10 по улице Ленина в пгт Мирный Оричевского района
Кировской области**




1.	Местоположение прилегающей территории (адресные ориентиры)	612085 Кировская область Оричевский район пгт Мирный улица Ленина дом № 10 детский сад № 2
2.	Кадастровый номер объекта, по отношению к которому устанавливается прилегающая территория (при наличии)	43:24:010307:80
3.	Сведения о собственнике и (или) ином законном владельце здания, строения, сооружения, земельного участка, а также уполномоченном лице	Собственник: муниципальное образование Оричевский муниципальный район Кировской области Оперативное управление: МДОКУ детский сад общеразвивающего вида «Светлячок»
4.	Площадь прилегающей территории (квадратные метры)	1200
5.	Наличие объектов (в том числе благоустройства), расположенных на прилегающей территории с их описанием	-
6.	Описание характерных точек границ прилегающей территории (ориентиры для определения границ прилегающей территории по сторонам света и расстояния от объекта до границ прилегающей территории), координаты характерных точек границ (при их наличии)	Северо-западная граница прилегающей территории проходит вдоль тротуара по ул. Ленина (L ≈ 93 м) С трех других сторон по периметру граница проходит на расстоянии 1 м от существующего забора (L ≈ 272 м)

Графическая часть



Масштаб 1:400

Условные обозначения:

	отображается зелёным цветом - граница прилегающей территории
43:24:010307:80	кадастровый номер земельного участка (объекта недвижимости), по отношению к которому устанавливается прилегающая территория (при наличии)
	отображается красным цветом - граница образованного земельного участка; в случае если земельный участок не образован, но имеется ограждение, то граница ограждения, а случае отсутствия ограждения – граница объекта (дома, нежилого здания, строения, сооружения, нестационарного объекта)
	отображается черным цветом – граница и форма объекта

Приложение № 3

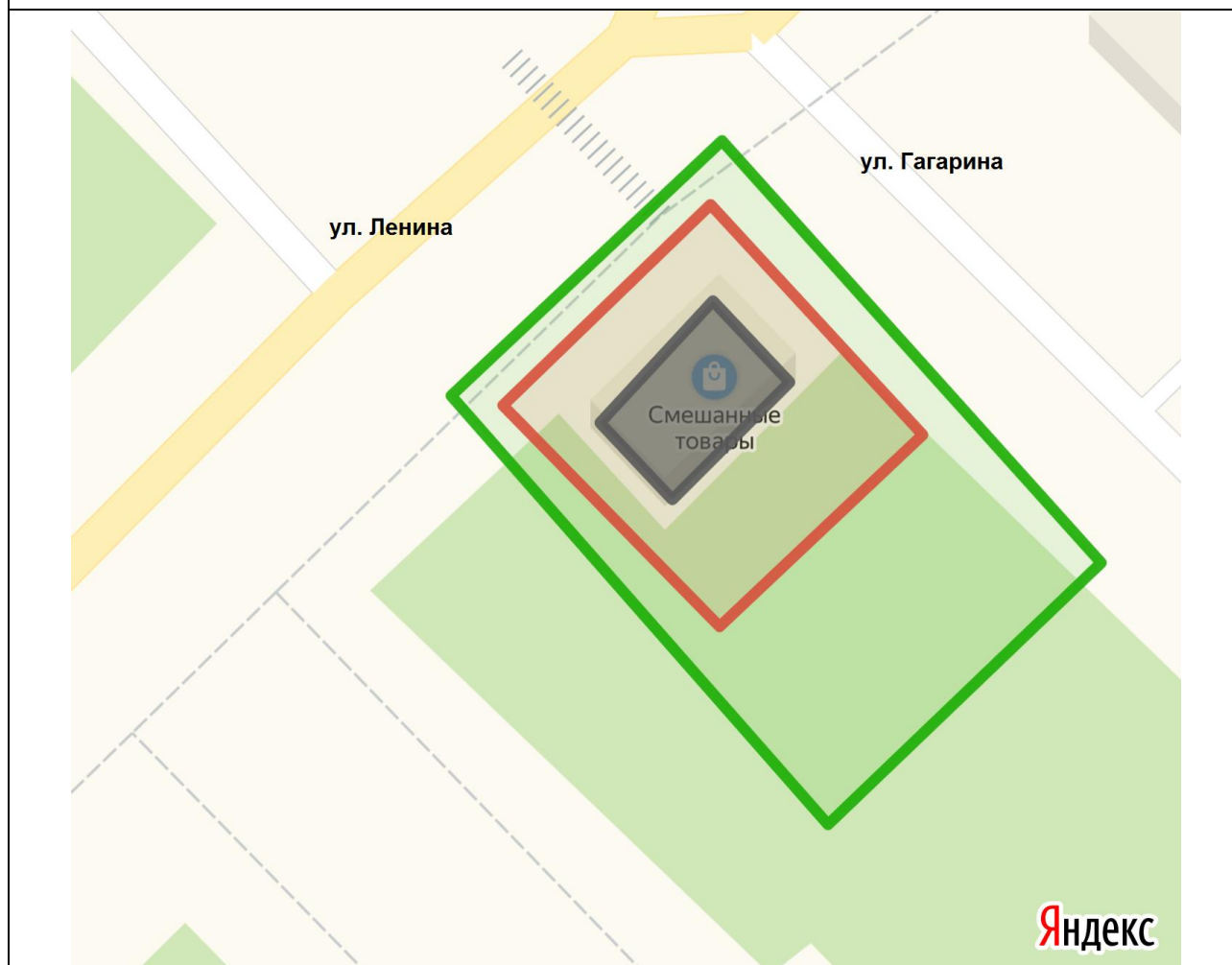
к постановлению
администрации Мирнинского
городского поселения
от 16.03.2020 № 66

СХЕМА

**границ прилегающей территории к отдельно стоящему нежилому
зданию № 12А по улице Ленина в пгт Мирный Оричевского района
Кировской области**




1.	Местоположение прилегающей территории (адресные ориентиры)	612085 Кировская область Оричевский район пгт Мирный улица Ленина дом № 12А магазин № 19
2.	Кадастровый номер объекта, по отношению к которому устанавливается прилегающая территория (при наличии)	43:24:010307:81
3.	Сведения о собственнике и (или) ином законном владельце здания, строения, сооружения, земельного участка, а также уполномоченном лице	Оричевское районное потребительское общество
4.	Площадь прилегающей территории (квадратные метры)	560
5.	Наличие объектов (в том числе благоустройства), расположенных на прилегающей территории с их описанием	-
6.	Описание характерных точек границ прилегающей территории (ориентиры для определения границ прилегающей территории по сторонам света и расстояния от объекта до границ прилегающей территории), координаты характерных точек границ (при их наличии)	Северо-западная граница прилегающей территории проходит вдоль тротуара по ул. Ленина (L ≈ 26 м) Северо-восточная граница проходит на расстоянии 2 м от границы земельного участка, вдоль инженерных сетей (L ≈ 38 м) Юго-восточная граница проходит на расстоянии 15 м от границы земельного участка (L ≈ 25 м) Юго-западная граница проходит на расстоянии 2 м от границы земельного участка (L ≈ 39 м)

Графическая часть



Масштаб 1:400

Условные обозначения:

	отображается зелёным цветом - граница прилегающей территории
43:24:010307:81	кадастровый номер земельного участка (объекта недвижимости), по отношению к которому устанавливается прилегающая территория (при наличии)
	отображается красным цветом - граница образованного земельного участка; в случае если земельный участок не образован, но имеется ограждение, то граница ограждения, а случае отсутствия ограждения – граница объекта (дома, нежилого здания, строения, сооружения, нестационарного объекта)
	отображается черным цветом – граница и форма объекта

Приложение № 4

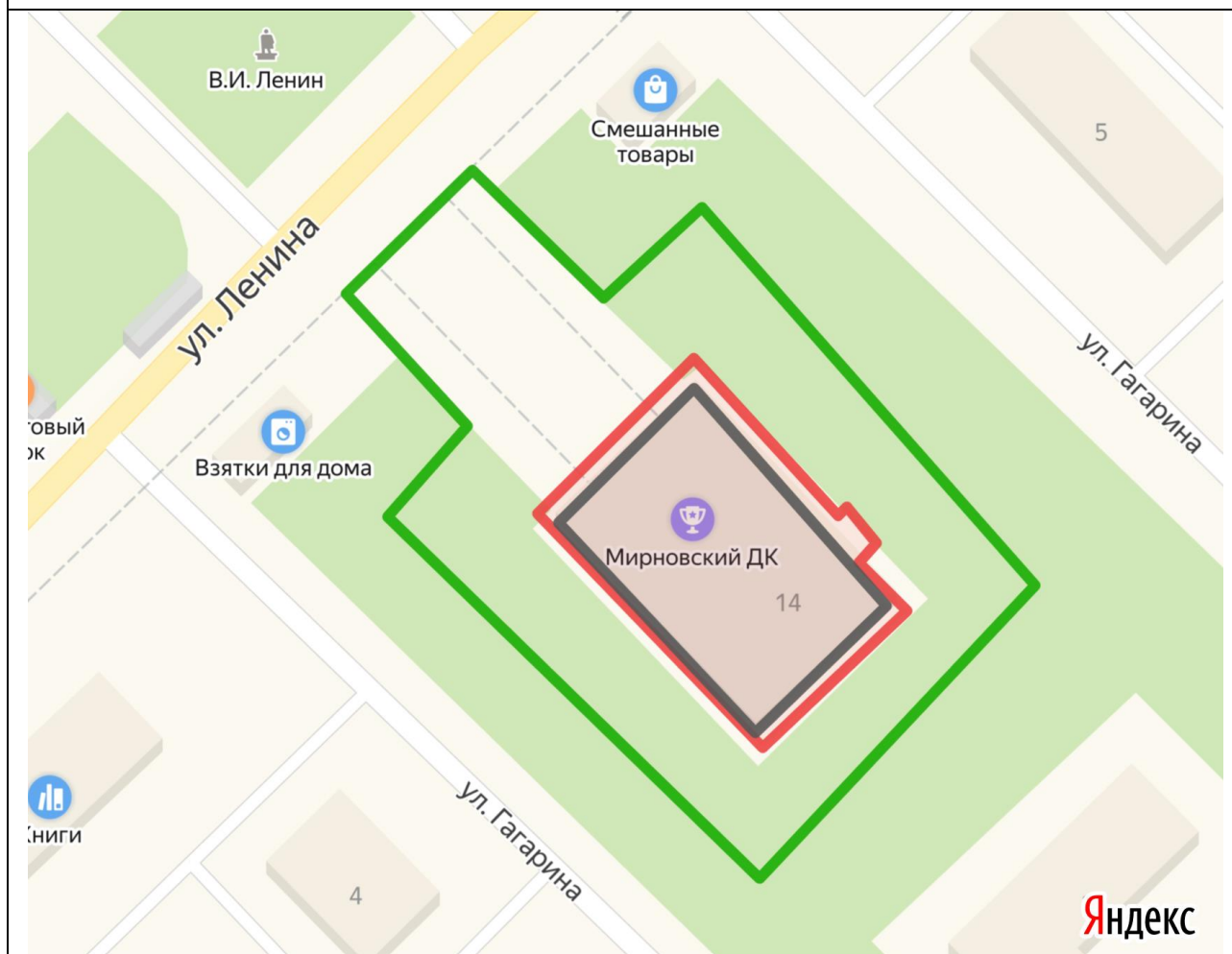
к постановлению
администрации Мирнинского
городского поселения
от 16.03.2020 № 66

СХЕМА

**границ прилегающей территории к отдельно стоящему нежилому
зданию № 14 по улице Ленина в пгт Мирный Оричевского района
Кировской области**




1.	Местоположение прилегающей территории (адресные ориентиры)	612085 Кировская область Оричевский район пгт Мирный улица Ленина дом № 14 Дом культуры
2.	Кадастровый номер объекта, по отношению к которому устанавливается прилегающая территория (при наличии)	43:24:010307:357
3.	Сведения о собственнике и (или) ином законном владельце здания, строения, сооружения, земельного участка, а также уполномоченном лице	Собственник: муниципальное образование Мирнинское городское поселение Оричевского района Кировской области Оперативное управление: МККДУ «КСК «Мирный».
4.	Площадь прилегающей территории (квадратные метры)	3 400
5.	Наличие объектов (в том числе благоустройства), расположенных на прилегающей территории с их описанием	Площадь около Дома культуры, сцена, территория вокруг «Дерева желаний»
6.	Описание характерных точек границ прилегающей территории (ориентиры для определения границ прилегающей территории по сторонам света и расстояния от объекта до границ прилегающей территории), координаты характерных точек границ (при их наличии)	Северо-западная граница прилегающей территории проходит на расстоянии 15 м от крыльца Дома культуры и включает проезд к зданию с ул. Ленина (L ≈ 114 м) С трех других сторон по периметру граница проходит на расстоянии 15 м от стен здания (L ≈ 206 м)

Графическая часть



Масштаб 1:800

Условные обозначения:

	отображается зелёным цветом - граница прилегающей территории
43:24:010307:357	кадастровый номер земельного участка (объекта недвижимости), по отношению к которому устанавливается прилегающая территория (при наличии)
	отображается красным цветом - граница образованного земельного участка; в случае если земельный участок не образован, но имеется ограждение, то граница ограждения, а в случае отсутствия ограждения – граница объекта (дома, нежилого здания, строения, сооружения, нестационарного объекта)
	отображается черным цветом – граница и форма объекта

Приложение № 5

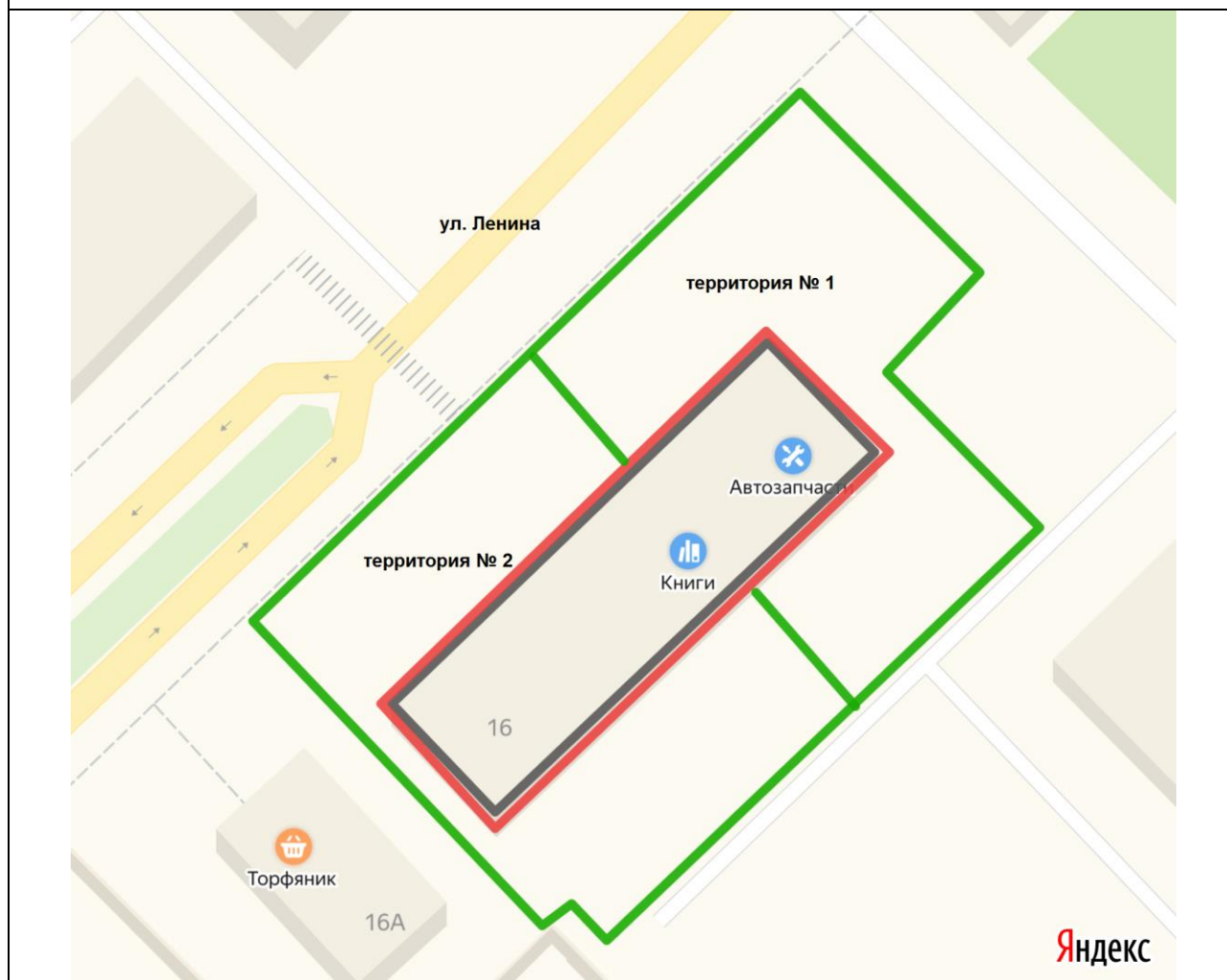
к постановлению
 администрации Мирнинского
 городского поселения
 от 16.03.2020 № 66

СХЕМА

**границ прилегающей территории к отдельно стоящему нежилому
 зданию № 16 по улице Ленина в пгт Мирный Оричевского района
 Кировской области**




1.	Местоположение прилегающей территории (адресные ориентиры)	612085 Кировская область Оричевский район пгт Мирный улица Ленина дом № 16 здание заводууправления
2.	Кадастровый номер объекта, по отношению к которому устанавливается прилегающая территория (при наличии)	43:24:010307:214
3.	Сведения о собственнике и (или) ином законном владельце здания, строения, сооружения, земельного участка, а также уполномоченном лице	1. АО "ВяткаТорф" S = 452,8 м ² 2. Российская Федерация (57/100), Амирханян Гарик Феликсович (4/100), Одинокова Эльзия Залкеповна (19/100), Гардаш Татьяна Николаевна (6/100), Амирханян Гарик Феликсович (14/100). Общая долевая собственность. S = 446,5 м ² .
4.	Площадь прилегающей территории (квадратные метры)	Терр. № 1. Общая площадь на всех дольщиков. S = 780 м ² . Терр. № 2. ЗАО "ВяткаТорф" S = 800 м ²
5.	Наличие объектов (в том числе благоустройства), расположенных на прилегающей территории с их описанием	-
6.	Описание характерных точек границ прилегающей территории (ориентиры для определения границ прилегающей территории по сторонам света и расстояния от объекта до границ прилегающей территории), координаты характерных точек границ (при их наличии)	Северо-западная граница прилегающей территории проходит вдоль тротуара по ул. Ленина (L ≈ 64 м) Северо-восточная граница проходит на расстоянии 15 м от стены здания, исключая территорию около магазина «Цветы» (L ≈ 52 м). Юго-восточная граница проходит на расстоянии 15 м от стены здания (L ≈ 51 м) Юго-западная граница проходит по существующему забору между зданием № 16 по ул. Ленина и магазином «Торфяник» (L ≈ 43 м)

Графическая часть



Масштаб 1:400

Условные обозначения:

	отображается зелёным цветом - граница прилегающей территории
43:24:010307:214	кадастровый номер земельного участка (объекта недвижимости), по отношению к которому устанавливается прилегающая территория (при наличии)
	отображается красным цветом - граница образованного земельного участка; в случае если земельный участок не образован, но имеется ограждение, то граница ограждения, а случае отсутствия ограждения – граница объекта (дома, нежилого здания, строения, сооружения, нестационарного объекта)
	отображается черным цветом – граница и форма объекта

Приложение № 6

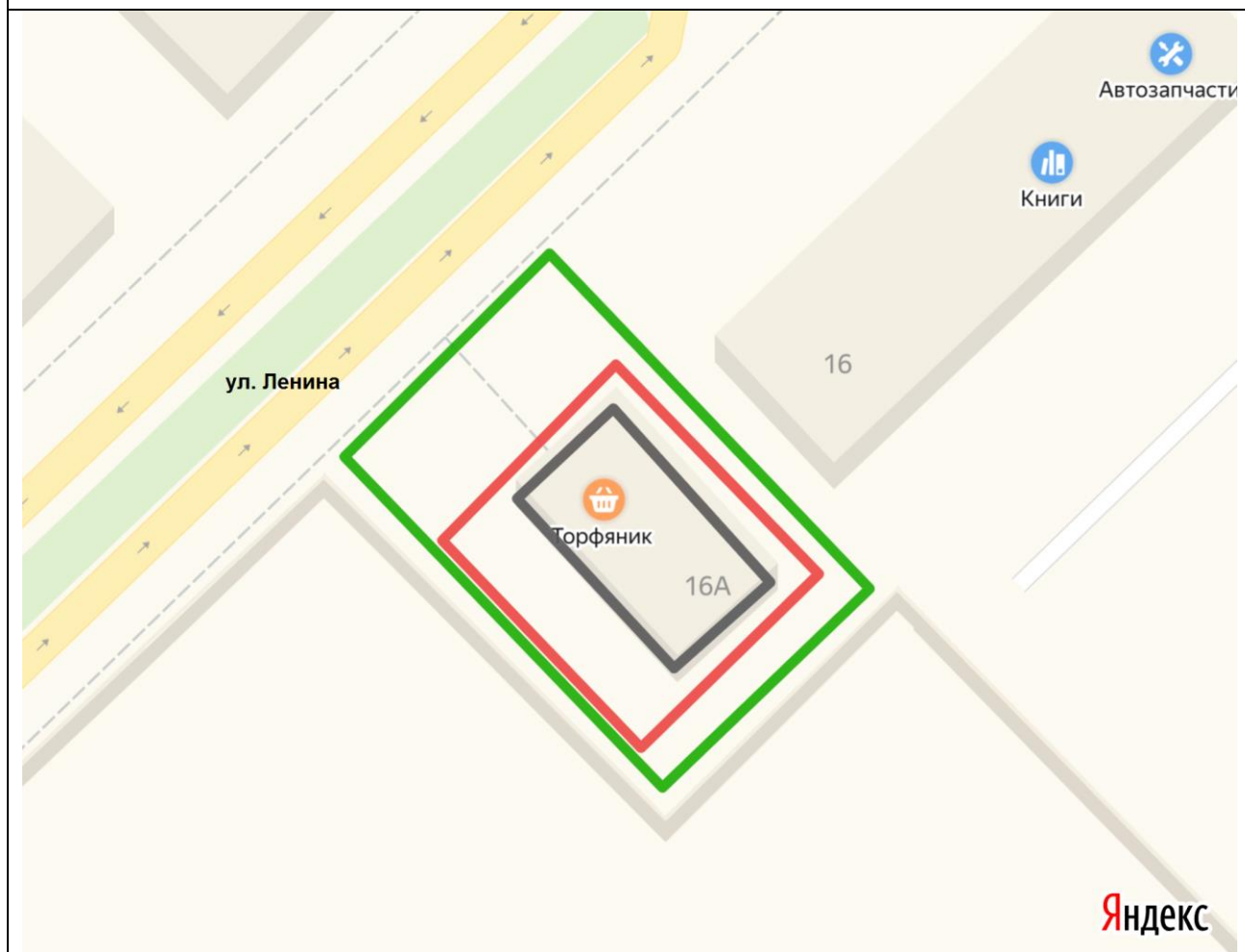
к постановлению
администрации Мирнинского
городского поселения
от 16.03.2020 № 66

СХЕМА

**границ прилегающей территории к отдельно стоящему нежилому
зданию № 16А по улице Ленина в пгт Мирный Оричевского района
Кировской области**




1.	Местоположение прилегающей территории (адресные ориентиры)	612085 Кировская область Оричевский район пгт Мирный улица Ленина дом № 16А магазин «Торфяник»
2.	Кадастровый номер объекта, по отношению к которому устанавливается прилегающая территория (при наличии)	43:24:010307:402
3.	Сведения о собственнике и (или) ином законном владельце здания, строения, сооружения, земельного участка, а также уполномоченном лице	Пехтерева Ирина Янисовна
4.	Площадь прилегающей территории (квадратные метры)	320
5.	Наличие объектов (в том числе благоустройства), расположенных на прилегающей территории с их описанием	-
6.	Описание характерных точек границ прилегающей территории (ориентиры для определения границ прилегающей территории по сторонам света и расстояния от объекта до границ прилегающей территории), координаты характерных точек границ (при их наличии)	Северо-западная граница прилегающей территории проходит вдоль тротуара по ул. Ленина (L ≈ 21 м) Северо-восточная граница проходит по существующему забору между магазином «Торфяник» и зданием № 16 по ул. Ленина (L ≈ 34 м) Юго-восточная и юго-западная границы проходят по существующему забору между магазином «Торфяник» и детским садом (L ≈ 56 м)

Графическая часть



Масштаб 1:400

Условные обозначения:

	отображается зелёным цветом - граница прилегающей территории
43:24:010307:402	кадастровый номер земельного участка (объекта недвижимости), по отношению к которому устанавливается прилегающая территория (при наличии)
	отображается красным цветом - граница образованного земельного участка; в случае если земельный участок не образован, но имеется ограждение, то граница ограждения, а случае отсутствия ограждения – граница объекта (дома, нежилого здания, строения, сооружения, нестационарного объекта)
	отображается черным цветом – граница и форма объекта

Приложение № 7

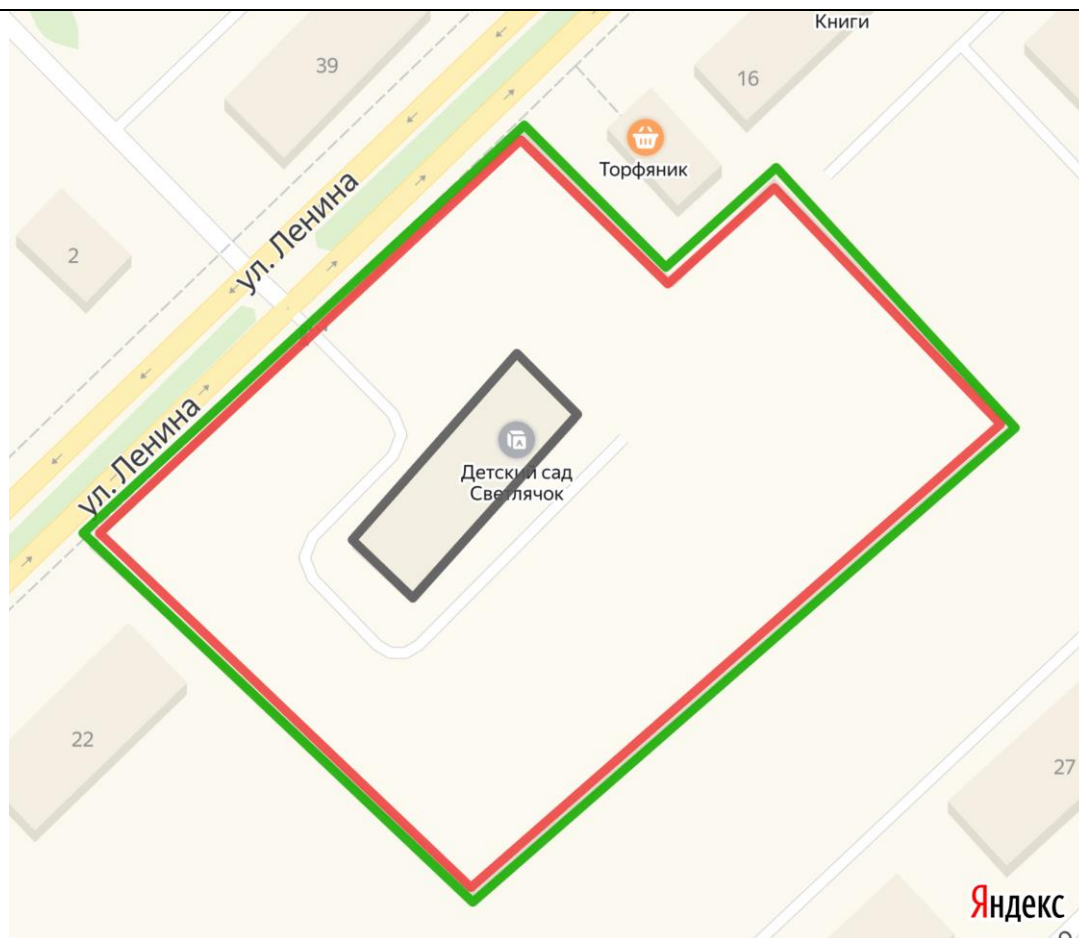
к постановлению
администрации Мирнинского
городского поселения
от 16.03.2020 № 66

СХЕМА

**границ прилегающей территории к отдельно стоящему нежилому
зданию № 20 по улице Ленина в пгт Мирный Оричевского района
Кировской области**




1.	Местоположение прилегающей территории (адресные ориентиры)	612085 Кировская область Оричевский район пгт Мирный улица Ленина дом № 20 детский сад № 1
2.	Кадастровый номер объекта, по отношению к которому устанавливается прилегающая территория (при наличии)	43:24:010307:403
3.	Сведения о собственнике и (или) ином законном владельце здания, строения, сооружения, земельного участка, а также уполномоченном лице	Собственник: муниципальное образование Оричевский муниципальный район Кировской области Оперативное управление: МДОКУ детский сад общеразвивающего вида «Светлячок»
4.	Площадь прилегающей территории (квадратные метры)	440
5.	Наличие объектов (в том числе благоустройства), расположенных на прилегающей территории с их описанием	-
6.	Описание характерных точек границ прилегающей территории (ориентиры для определения границ прилегающей территории по сторонам света и расстояния от объекта до границ прилегающей территории), координаты характерных точек границ (при их наличии)	Граница прилегающей территории по периметру проходит на расстоянии 1 м от существующего забора ($L \approx 440$ м)

Графическая часть



Масштаб 1:400

Условные обозначения:

	отображается зелёным цветом - граница прилегающей территории
43:24:010307:403	кадастровый номер земельного участка (объекта недвижимости), по отношению к которому устанавливается прилегающая территория (при наличии)
	отображается красным цветом - граница образованного земельного участка; в случае если земельный участок не образован, но имеется ограждение, то граница ограждения, а случае отсутствия ограждения – граница объекта (дома, нежилого здания, строения, сооружения, нестационарного объекта)
	отображается черным цветом – граница и форма объекта

Приложение № 8

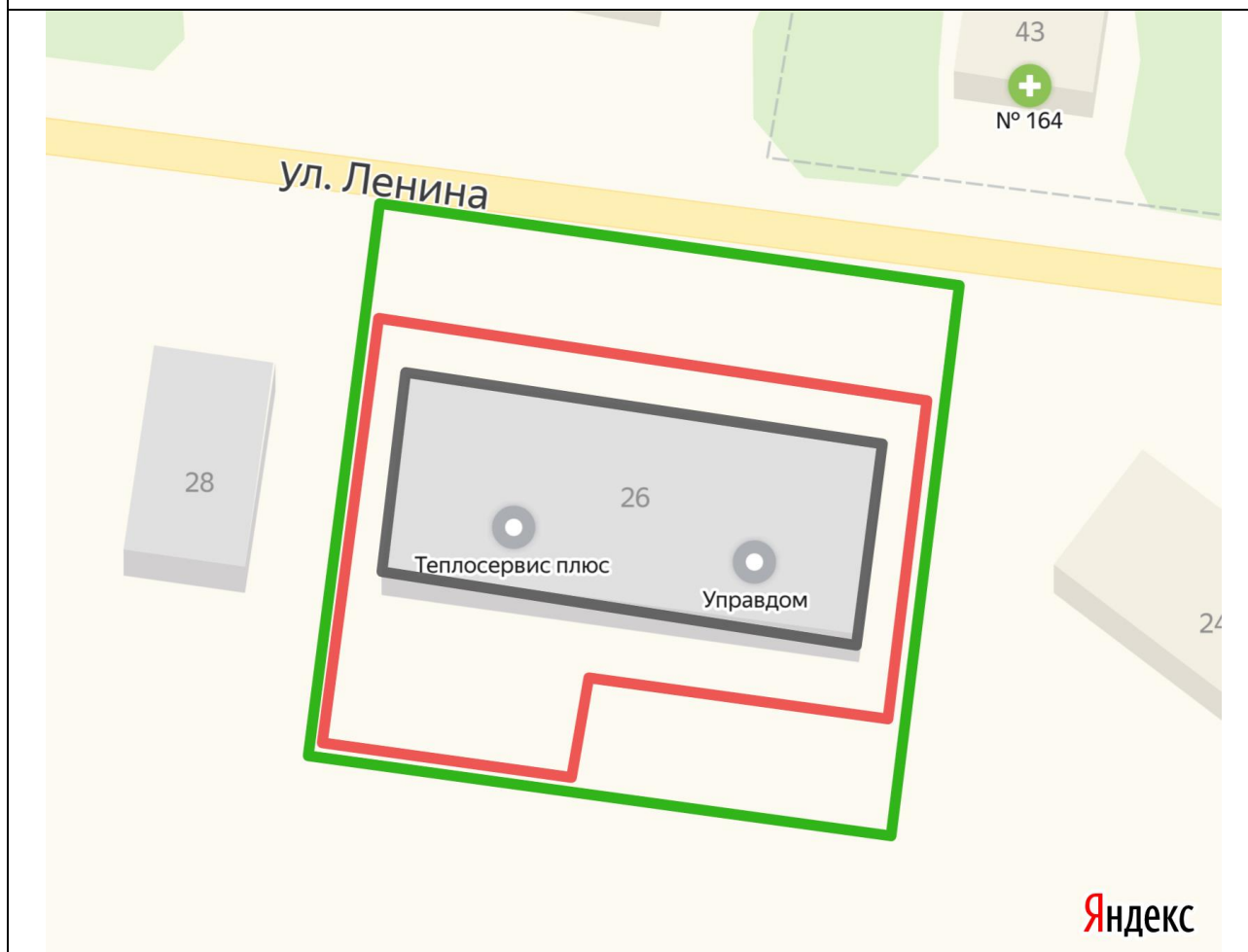
к постановлению
администрации Мирнинского
городского поселения
от 16.03.2020 № 66

СХЕМА

**границ прилегающей территории к отдельно стоящему нежилому
зданию № 26 по улице Ленина в пгт Мирный Оричевского района
Кировской области**




1.	Местоположение прилегающей территории (адресные ориентиры)	612085 Кировская область Оричевский район пгт Мирный улица Ленина дом № 26 здание офисных помещений
2.	Кадастровый номер объекта, по отношению к которому устанавливается прилегающая территория (при наличии)	43:24:010307:1105
3.	Сведения о собственнике и (или) ином законном владельце здания, строения, сооружения, земельного участка, а также уполномоченном лице	Муниципальное образование Мирнинское городское поселение Оричевского района Кировской области
4.	Площадь прилегающей территории (квадратные метры)	600
5.	Наличие объектов (в том числе благоустройства), расположенных на прилегающей территории с их описанием	-
6.	Описание характерных точек границ прилегающей территории (ориентиры для определения границ прилегающей территории по сторонам света и расстояния от объекта до границ прилегающей территории), координаты характерных точек границ (при их наличии)	Северная граница прилегающей территории проходит вдоль дороги ул. Ленина (L ≈ 45 м) Восточная граница проходит на расстоянии 4 м от стены здания (L ≈ 40 м) Южная граница проходит на расстоянии 10 м от стены здания (L ≈ 45 м) Западная граница проходит на расстоянии 2 м от стены здания (L ≈ 40 м)

Графическая часть



Масштаб 1:400

Условные обозначения:

	отображается зелёным цветом - граница прилегающей территории
43:24:010307:1105	кадастровый номер земельного участка (объекта недвижимости), по отношению к которому устанавливается прилегающая территория (при наличии)
	отображается красным цветом - граница образованного земельного участка; в случае если земельный участок не образован, но имеется ограждение, то граница ограждения, а случае отсутствия ограждения – граница объекта (дома, нежилого здания, строения, сооружения, нестационарного объекта)
	отображается черным цветом – граница и форма объекта

Приложение № 9

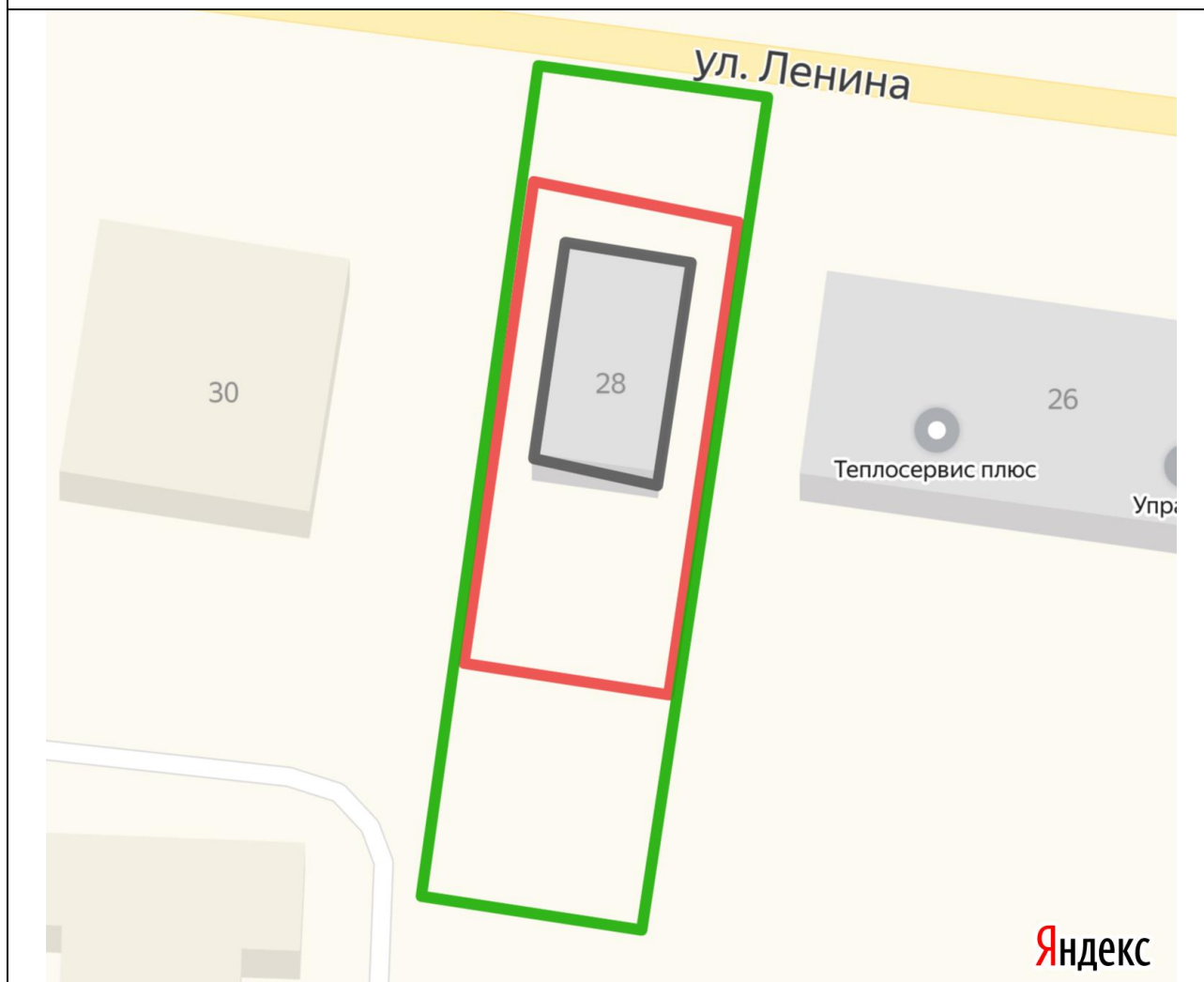
к постановлению
администрации Мирнинского
городского поселения
от 16.03.2020 № 66

СХЕМА

**границ прилегающей территории к отдельно стоящему нежилому
зданию № 28 по улице Ленина в пгт Мирный Оричевского района
Кировской области**




1.	Местоположение прилегающей территории (адресные ориентиры)	612085 Кировская область Оричевский район пгт Мирный улица Ленина дом № 28 здание склада
2.	Кадастровый номер объекта, по отношению к которому устанавливается прилегающая территория (при наличии)	43:24:010307:1106
3.	Сведения о собственнике и (или) ином законном владельце здания, строения, сооружения, земельного участка, а также уполномоченном лице	Муниципальное образование Мирнинское городское поселение Оричевского района Кировской области
4.	Площадь прилегающей территории (квадратные метры)	400
5.	Наличие объектов (в том числе благоустройства), расположенных на прилегающей территории с их описанием	-
6.	Описание характерных точек границ прилегающей территории (ориентиры для определения границ прилегающей территории по сторонам света и расстояния от объекта до границ прилегающей территории), координаты характерных точек границ (при их наличии)	Северная граница прилегающей территории проходит вдоль дороги ул. Ленина (L ≈ 16 м) Восточная граница проходит по границе земельного участка, на расстоянии 2 м от стены здания (L ≈ 58 м) Южная граница проходит на расстоянии 15 м от границы земельного участка (L ≈ 15 м) Западная граница проходит по границе земельного участка, на расстоянии 2 м от стены здания (L ≈ 58 м)

Графическая часть



Масштаб 1:400

Условные обозначения:

	отображается зелёным цветом - граница прилегающей территории
43:24:010307:1106	кадастровый номер земельного участка (объекта недвижимости), по отношению к которому устанавливается прилегающая территория (при наличии)
	отображается красным цветом - граница образованного земельного участка; в случае если земельный участок не образован, но имеется ограждение, то граница ограждения, а случае отсутствия ограждения – граница объекта (дома, нежилого здания, строения, сооружения, нестационарного объекта)
	отображается черным цветом – граница и форма объекта

Приложение № 10

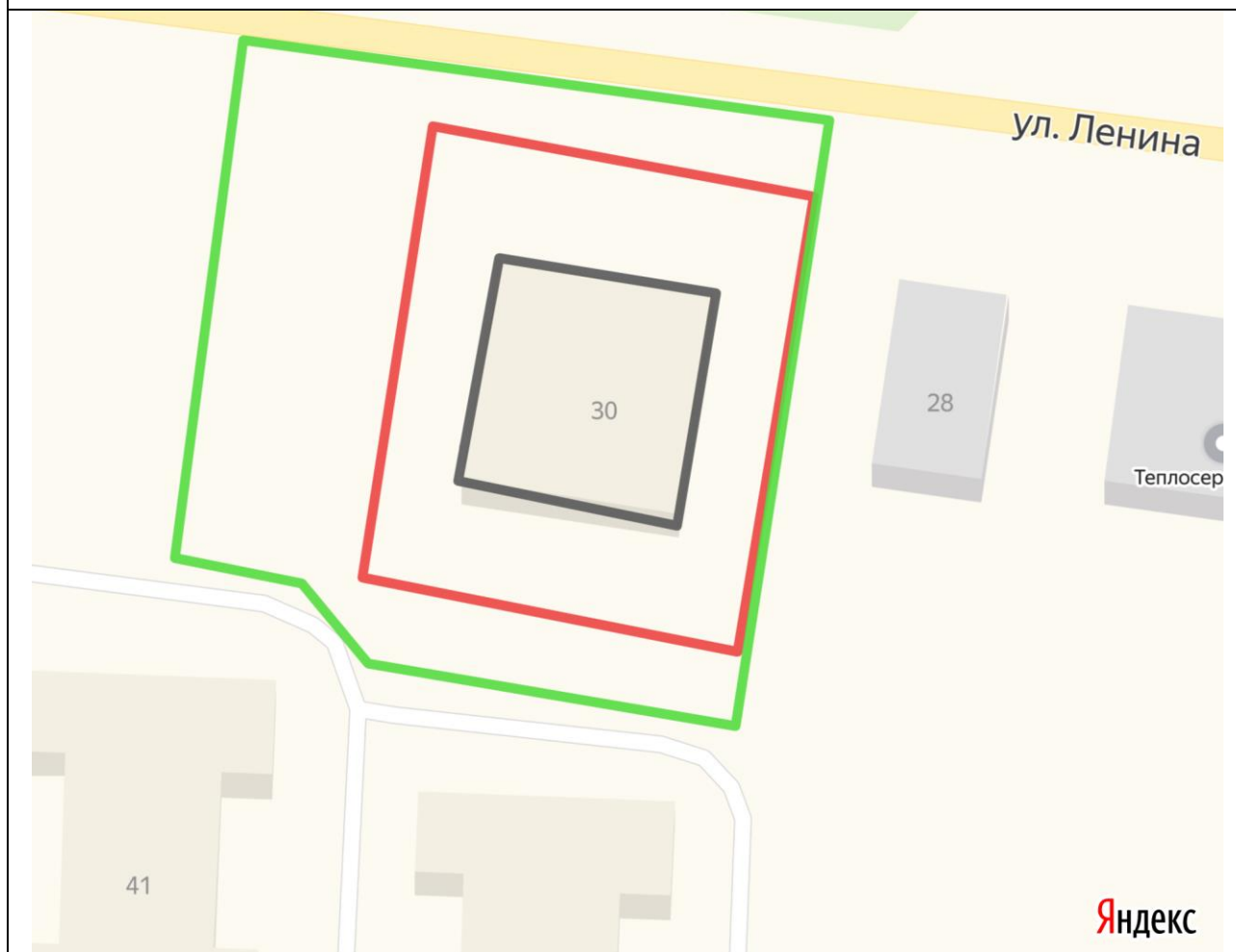
к постановлению
 администрации Мирнинского
 городского поселения
 от 16.03.2020 № 66

СХЕМА

**границ прилегающей территории к отдельно стоящему нежилому
 зданию № 30 по улице Ленина в пгт Мирный Оричевского района
 Кировской области**




1.	Местоположение прилегающей территории (адресные ориентиры)	612085 Кировская область Оричевский район пгт Мирный улица Ленина дом № 30 здание бани
2.	Кадастровый номер объекта, по отношению к которому устанавливается прилегающая территория (при наличии)	43:24:010307:1104
3.	Сведения о собственнике и (или) ином законном владельце здания, строения, сооружения, земельного участка, а также уполномоченном лице	Замятин Леонид Михайлович
4.	Площадь прилегающей территории (квадратные метры)	1070
5.	Наличие объектов (в том числе благоустройства), расположенных на прилегающей территории с их описанием	-
6.	Описание характерных точек границ прилегающей территории (ориентиры для определения границ прилегающей территории по сторонам света и расстояния от объекта до границ прилегающей территории), координаты характерных точек границ (при их наличии)	Северная граница прилегающей территории проходит вдоль дороги ул. Ленина (L ≈ 47 м) Восточная граница проходит по границе земельного участка, на расстоянии 6 м от стены здания (L ≈ 48 м) Южная граница проходит вдоль проезда около домов № 39 и № 41 по ул. Радченко (L ≈ 48 м) Западная граница проходит на расстоянии 15 м от границы земельного участка, на расстоянии 17 м от стены здания (L ≈ 41 м)

Графическая часть



Масштаб 1:400

Условные обозначения:

	отображается зелёным цветом - граница прилегающей территории
43:24:010307:1104	кадастровый номер земельного участка (объекта недвижимости), по отношению к которому устанавливается прилегающая территория (при наличии)
	отображается красным цветом - граница образованного земельного участка; в случае если земельный участок не образован, но имеется ограждение, то граница ограждения, а случае отсутствия ограждения – граница объекта (дома, нежилого здания, строения, сооружения, нестационарного объекта)
	отображается черным цветом – граница и форма объекта

Приложение № 11

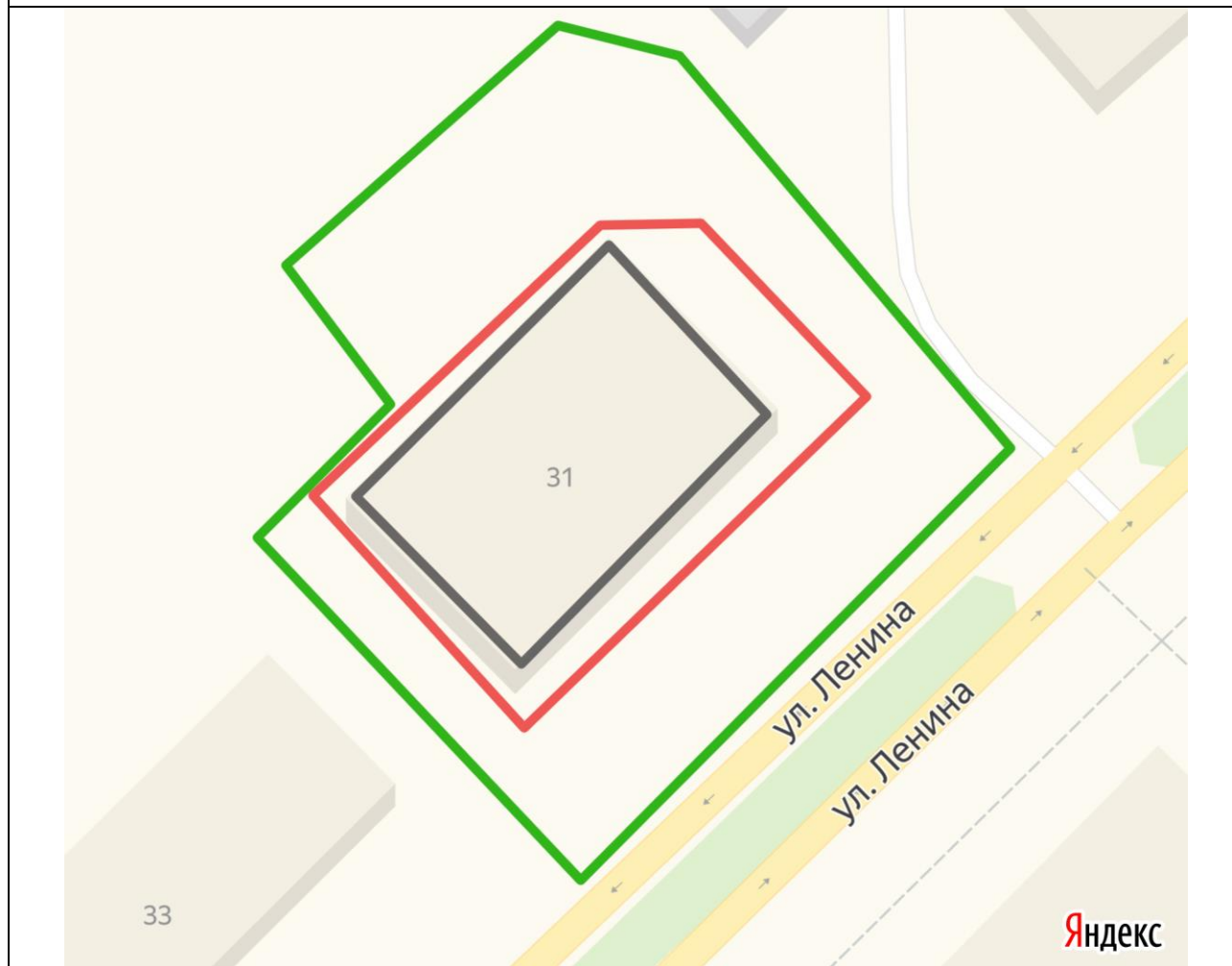
к постановлению
 администрации Мирнинского
 городского поселения
 от 16.03.2020 № 66

СХЕМА

**границ прилегающей территории к отдельно стоящему нежилому
 зданию № 31 по улице Ленина в пгт Мирный Орчевского района
 Кировской области**




1.	Местоположение прилегающей территории (адресные ориентиры)	612085 Кировская область Орчевский район пгт Мирный улица Ленина дом № 31 торгово-офисное здание
2.	Кадастровый номер объекта, по отношению к которому устанавливается прилегающая территория (при наличии)	43:24:010306:93
3.	Сведения о собственнике и (или) ином законном владельце здания, строения, сооружения, земельного участка, а также уполномоченном лице	Тырыкин Владимир Александрович
4.	Площадь прилегающей территории (квадратные метры)	1700
5.	Наличие объектов (в том числе благоустройства), расположенных на прилегающей территории с их описанием	-
6.	Описание характерных точек границ прилегающей территории (ориентиры для определения границ прилегающей территории по сторонам света и расстояния от объекта до границ прилегающей территории), координаты характерных точек границ (при их наличии)	Юго-восточная граница прилегающей территории проходит вдоль дороги ул. Ленина (L ≈ 57 м) Юго-западная граница проходит на расстоянии 4 м от стены здания (L ≈ 38 м) Северо-западная граница проходит на расстоянии 15 м от стены здания, исключая территорию хозпостроек (L ≈ 59 м) Северо-восточная граница проходит на расстоянии 12 м от стены здания (L ≈ 54 м)

Графическая часть



Масштаб 1:400

Условные обозначения:

	отображается зелёным цветом - граница прилегающей территории
43:24:010306:93	кадастровый номер земельного участка (объекта недвижимости), по отношению к которому устанавливается прилегающая территория (при наличии)
	отображается красным цветом - граница образованного земельного участка; в случае если земельный участок не образован, но имеется ограждение, то граница ограждения, а случае отсутствия ограждения – граница объекта (дома, нежилого здания, строения, сооружения, нестационарного объекта)
	отображается черным цветом – граница и форма объекта

Приложение № 12

к постановлению
 администрации Мирнинского
 городского поселения
 от 16.03.2020 № 66

СХЕМА

границ прилегающей территории к отдельно стоящему нежилому зданию № 33А по улице Ленина в пгт Мирный Оричевского района Кировской области




1.	Местоположение прилегающей территории (адресные ориентиры)	612085 Кировская область Оричевский район пгт Мирный улица Ленина дом № 33А здание поселковой администрации
2.	Кадастровый номер объекта, по отношению к которому устанавливается прилегающая территория (при наличии)	43:24:010306:66
3.	Сведения о собственнике и (или) ином законном владельце здания, строения, сооружения, земельного участка, а также уполномоченном лице	1. АО «Почта России» $S = 77,7 \text{ м}^2$ 2. Муниципальное образование Мирнинское городское поселение Оричевского района Кировской области $S = 458 \text{ м}^2$.
4.	Площадь прилегающей территории (квадратные метры)	610
5.	Наличие объектов (в том числе благоустройства), расположенных на прилегающей территории с их описанием	-
6.	Описание характерных точек границ прилегающей территории (ориентиры для определения границ прилегающей территории по сторонам света и расстояния от объекта до границ прилегающей территории), координаты характерных точек границ (при их наличии)	Юго-восточная граница прилегающей территории проходит на расстоянии 15 м от границы земельного участка ($L \approx 38 \text{ м}$) С трех других сторон по периметру граница проходит по границам земельного участка ($L \approx 124 \text{ м}$)

Графическая часть



Масштаб 1:400

Условные обозначения:

	отображается зелёным цветом - граница прилегающей территории
43:24:010306:66	кадастровый номер земельного участка (объекта недвижимости), по отношению к которому устанавливается прилегающая территория (при наличии)
	отображается красным цветом - граница образованного земельного участка; в случае если земельный участок не образован, но имеется ограждение, то граница ограждения, а случае отсутствия ограждения – граница объекта (дома, нежилого здания, строения, сооружения, нестационарного объекта)
	отображается черным цветом – граница и форма объекта

Приложение № 13

к постановлению
 администрации Мирнинского
 городского поселения
 от 16.03.2020 № 66

СХЕМА




**границ прилегающей территории к отдельно стоящему нежилому
 зданию № 35 по улице Ленина в пгт Мирный Оричевского района
 Кировской области**

1.	Местоположение прилегающей территории (адресные ориентиры)	612085 Кировская область Оричевский район пгт Мирный улица Ленина дом № 35 здание магазина
2.	Кадастровый номер объекта, по отношению к которому устанавливается прилегающая территория (при наличии)	43:24:010306:113
3.	Сведения о собственнике и (или) ином законном владельце здания, строения, сооружения, земельного участка, а также уполномоченном лице	1. Вуколова Галина Леонтьевна. S = 133,8 м ² . 2. АО «ВяткаТорф». S = 189,2 м ² 3. Одиноква Эльзия Залкеповна. S = 395,2 м ² 4. Целищева Наталья Владимировна. S = 396,2 м ²
4.	Площадь прилегающей территории (квадратные метры)	Территория № 1 – Вуколова Галина Леонтьевна 2. Территория № 2 – АО «ВяткаТорф» 3. Территория № 3 – Одиноква Эльзия Залкеповна 4. Территория № 4 – Целищева Наталья Владимировна
5.	Наличие объектов (в том числе благоустройства), расположенных на прилегающей территории с их описанием	парковка
6.	Описание характерных точек границ прилегающей территории (ориентиры для определения границ прилегающей территории по сторонам света и расстояния от объекта до границ прилегающей территории), координаты характерных точек границ (при их наличии)	Юго-восточная граница прилегающей территории проходит вдоль дороги ул. Ленина и на расстоянии 15 м от границы земельного участка, в 23 м от стены здания (L ≈ 92 м) Северо-восточная граница проходит вдоль дороги ул. Гагарина (L ≈ 51 м) Северо-западная граница имеет сложную форму, исключает территорию торгового павильона и хозпостроек согласно приложенной схеме (L ≈ 92 м) Юго-западная граница проходит по границе земельного участка на расстоянии 3 м от стены здания (L ≈ 93 м)

Графическая часть



Условные обозначения:

	отображается зелёным цветом - граница прилегающей территории
43:24:010306:113	кадастровый номер земельного участка (объекта недвижимости), по отношению к которому устанавливается прилегающая территория (при наличии)
	отображается красным цветом - граница образованного земельного участка; в случае если земельный участок не образован, но имеется ограждение, то граница ограждения, а случае отсутствия ограждения – граница объекта (дома, нежилого здания, строения, сооружения, нестационарного объекта)
	отображается черным цветом – граница и форма объекта

Приложение № 14

к постановлению
 администрации Мирнинского
 городского поселения
 от 16.03.2020 № 66

СХЕМА

**границ прилегающей территории к отдельно стоящему нежилому
 зданию № 41 по улице Ленина в пгт Мирный Орчевского района
 Кировской области**




1.	Местоположение прилегающей территории (адресные ориентиры)	612085 Кировская область Орчевский район пгт Мирный улица Ленина дом № 41 здание магазина
2.	Кадастровый номер объекта, по отношению к которому устанавливается прилегающая территория (при наличии)	43:24:010306:71
3.	Сведения о собственнике и (или) ином законном владельце здания, строения, сооружения, земельного участка, а также уполномоченном лице	ООО мяскокомбинат «Звениговский»
4.	Площадь прилегающей территории (квадратные метры)	770
5.	Наличие объектов (в том числе благоустройства), расположенных на прилегающей территории с их описанием	-
6.	Описание характерных точек границ прилегающей территории (ориентиры для определения границ прилегающей территории по сторонам света и расстояния от объекта до границ прилегающей территории), координаты характерных точек границ (при их наличии)	Южная граница прилегающей территории проходит вдоль тротуара по ул. Ленина (L ≈ 37 м) Западная граница проходит по существующему забору между магазином «Звениговский» и аптекой (L ≈ 35 м) Северная граница проходит на расстоянии 15 м от границы земельного участка, в 17 м от стены здания (L ≈ 15 м) Восточная граница проходит по существующему забору между магазином «Звениговский» и домом № 2 по пер. Комсомольский (L ≈ 33 м)

Графическая часть



Масштаб 1:400

Условные обозначения:

	отображается зелёным цветом - граница прилегающей территории
43:24:010306:71	кадастровый номер земельного участка (объекта недвижимости), по отношению к которому устанавливается прилегающая территория (при наличии)
	отображается красным цветом - граница образованного земельного участка; в случае если земельный участок не образован, но имеется ограждение, то граница ограждения, а случае отсутствия ограждения – граница объекта (дома, нежилого здания, строения, сооружения, нестационарного объекта)
	отображается черным цветом – граница и форма объекта

Приложение № 15

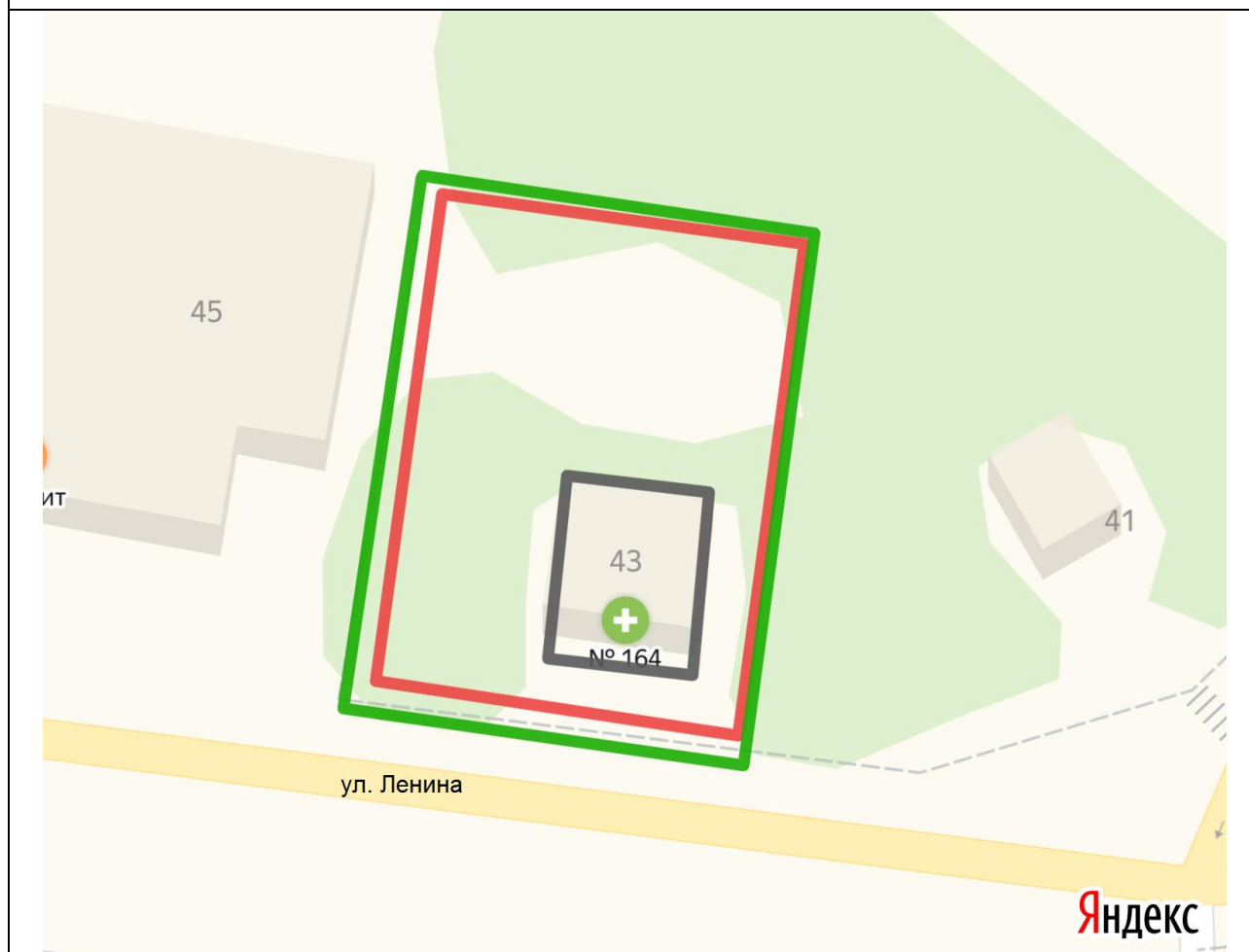
к постановлению
администрации Мирнинского
городского поселения
от 16.03.2020 № 66

СХЕМА

**границ прилегающей территории к отдельно стоящему нежилому
зданию № 43 по улице Ленина в пгт Мирный Орчевского района
Кировской области**




1.	Местоположение прилегающей территории (адресные ориентиры)	612085 Кировская область Орчевский район пгт Мирный улица Ленина дом № 43 здание аптеки
2.	Кадастровый номер объекта, по отношению к которому устанавливается прилегающая территория (при наличии)	43:24:010306:160
3.	Сведения о собственнике и (или) ином законном владельце здания, строения, сооружения, земельного участка, а также уполномоченном лице	КОГУП «Городская аптека № 206»
4.	Площадь прилегающей территории (квадратные метры)	110
5.	Наличие объектов (в том числе благоустройства), расположенных на прилегающей территории с их описанием	-
6.	Описание характерных точек границ прилегающей территории (ориентиры для определения границ прилегающей территории по сторонам света и расстояния от объекта до границ прилегающей территории), координаты характерных точек границ (при их наличии)	Южная граница прилегающей территории проходит вдоль тротуара по ул. Ленина (L ≈ 26 м) Западная граница проходит на расстоянии 2 м от существующего забора (L ≈ 34 м) Северная и восточная границы проходят по существующему забору (L ≈ 61 м)

Графическая часть



Масштаб 1:400

Условные обозначения:

	отображается зелёным цветом - граница прилегающей территории
43:24:010306:160	кадастровый номер земельного участка (объекта недвижимости), по отношению к которому устанавливается прилегающая территория (при наличии)
	отображается красным цветом - граница образованного земельного участка; в случае если земельный участок не образован, но имеется ограждение, то граница ограждения, а случае отсутствия ограждения – граница объекта (дома, нежилого здания, строения, сооружения, нестационарного объекта)
	отображается черным цветом – граница и форма объекта

Приложение № 16

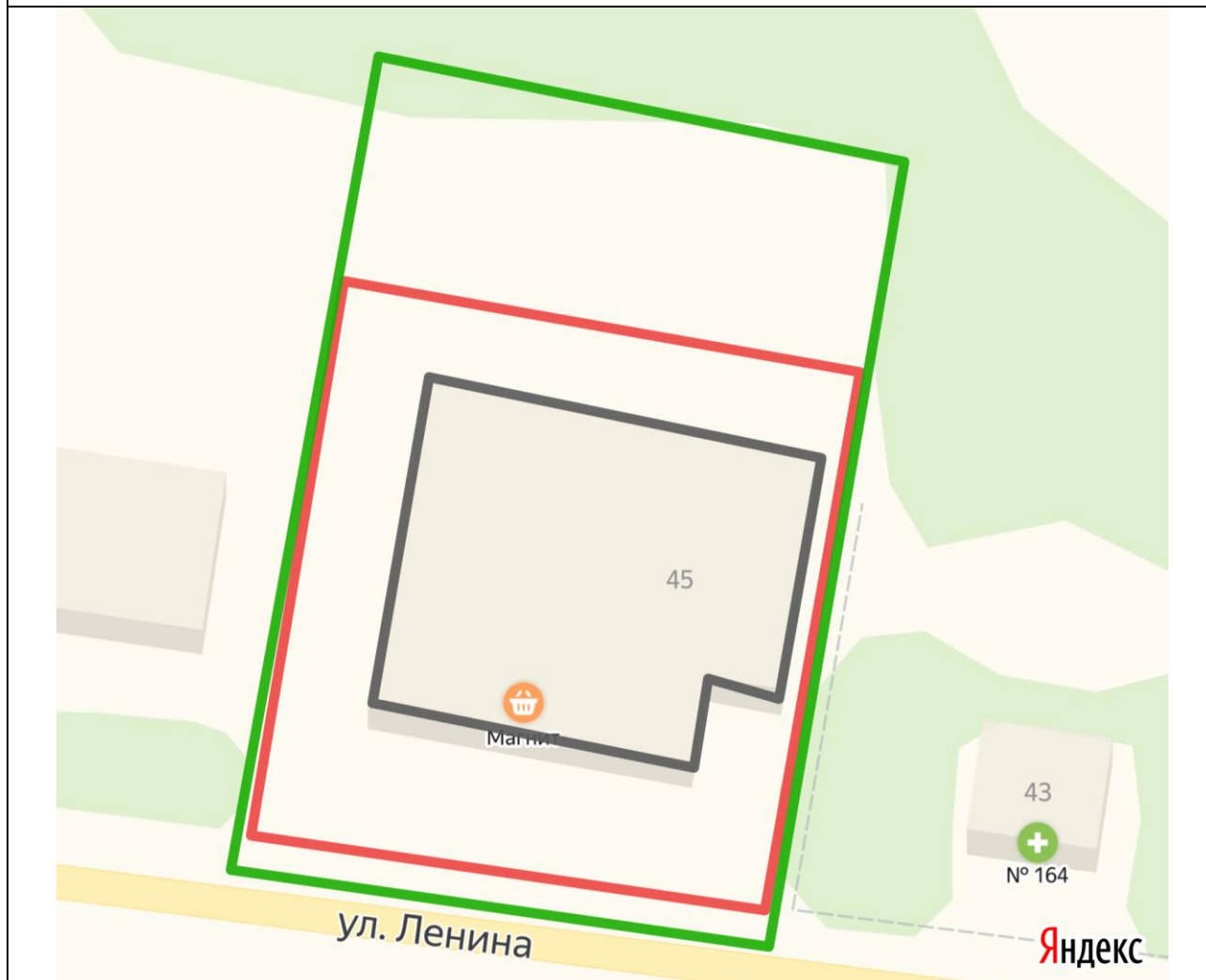
к постановлению
администрации Мирнинского
городского поселения
от 16.03.2020 № 66

СХЕМА

**границ прилегающей территории к отдельно стоящему нежилому
зданию № 45 по улице Ленина в пгт Мирный Орчевского района
Кировской области**




1.	Местоположение прилегающей территории (адресные ориентиры)	612085 Кировская область Орчевский район пгт Мирный улица Ленина дом № 45 здание магазина «Фрукты-овощи»
2.	Кадастровый номер объекта, по отношению к которому устанавливается прилегающая территория (при наличии)	43:24:010306:65
3.	Сведения о собственнике и (или) ином законном владельце здания, строения, сооружения, земельного участка, а также уполномоченном лице	Гареева Лариса Валентиновна
4.	Площадь прилегающей территории (квадратные метры)	820
5.	Наличие объектов (в том числе благоустройства), расположенных на прилегающей территории с их описанием	-
6.	Описание характерных точек границ прилегающей территории (ориентиры для определения границ прилегающей территории по сторонам света и расстояния от объекта до границ прилегающей территории), координаты характерных точек границ (при их наличии)	Южная граница прилегающей территории проходит вдоль дороги ул. Ленина (L ≈ 42 м) Западная граница проходит по границе земельного участка, на расстоянии 7 м от стены здания (L ≈ 64 м) Северная граница проходит на расстоянии 15 м от границы земельного участка, в 20 м от стены здания (L ≈ 41 м) Восточная граница проходит по границе существующего участка, на расстоянии 3 м от стены здания, включая площадку разгрузки автотранспорта магазина «Магнит» (L ≈ 62 м)

Графическая часть



Масштаб 1:400

Условные обозначения:

	отображается зелёным цветом - граница прилегающей территории
43:24:010306:65	кадастровый номер земельного участка (объекта недвижимости), по отношению к которому устанавливается прилегающая территория (при наличии)
	отображается красным цветом - граница образованного земельного участка; в случае если земельный участок не образован, но имеется ограждение, то граница ограждения, а случае отсутствия ограждения – граница объекта (дома, нежилого здания, строения, сооружения, нестационарного объекта)
	отображается черным цветом – граница и форма объекта

Приложение № 17

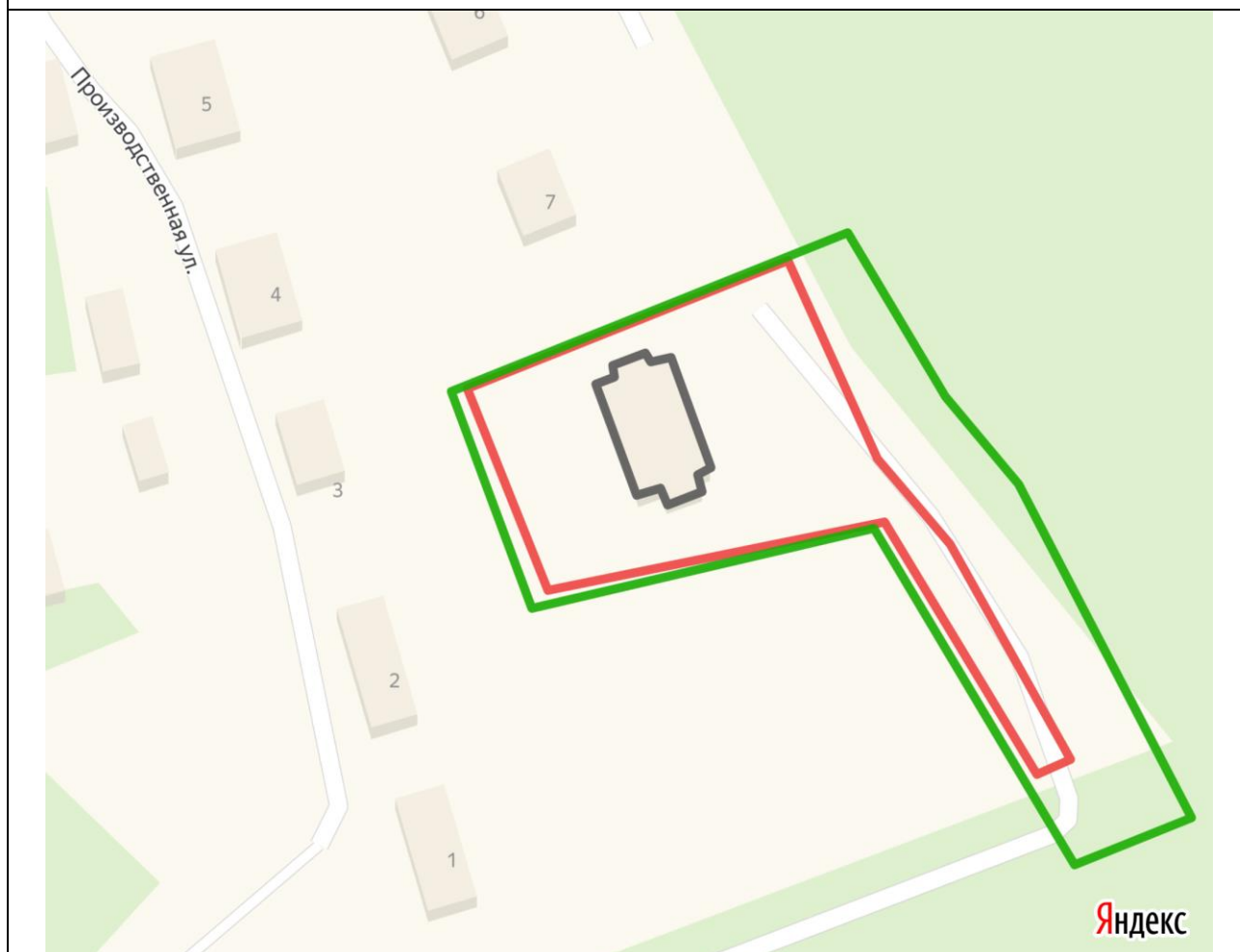
к постановлению
 администрации Мирнинского
 городского поселения
 от 16.03.2020 № 66

СХЕМА

границ прилегающей территории к отдельно стоящему нежилому зданию дома операторов по улице Производственная в пгт Мирный Оричевского района Кировской области




1.	Местоположение прилегающей территории (адресные ориентиры)	612085 Кировская область Оричевский район пгт Мирный улица Производственная дом операторов
2.	Кадастровый номер объекта, по отношению к которому устанавливается прилегающая территория (при наличии)	43:24:310313:412 43:24:310313:413
3.	Сведения о собственнике и (или) ином законном владельце здания, строения, сооружения, земельного участка, а также уполномоченном лице	ФБУ «Федеральное управление по безопасному хранению и уничтожению химического оружия при министерстве промышленности и торговли РФ (в/ч 70855)»
4.	Площадь прилегающей территории (квадратные метры)	2200
5.	Наличие объектов (в том числе благоустройства), расположенных на прилегающей территории с их описанием	-
6.	Описание характерных точек границ прилегающей территории (ориентиры для определения границ прилегающей территории по сторонам света и расстояния от объекта до границ прилегающей территории), координаты характерных точек границ (при их наличии)	Граница прилегающей территории с северной и южной стороны проходит по существующему забору (L ≈ 135 м) С востока граница проходит на расстоянии 2 м от существующего забора (L ≈ 40 м) Вдоль проезда к дому операторов с восточной стороны граница проходит на расстоянии 2 м от края проезда, с западной – на расстоянии 15 м. (L ≈ 212 м)

Графическая часть



Масштаб 1:800

Условные обозначения:

	отображается зелёным цветом - граница прилегающей территории
43:24:310313:412 43:24:310313:413	кадастровый номер земельного участка (объекта недвижимости), по отношению к которому устанавливается прилегающая территория (при наличии)
	отображается красным цветом - граница образованного земельного участка; в случае если земельный участок не образован, но имеется ограждение, то граница ограждения, а случае отсутствия ограждения – граница объекта (дома, нежилого здания, строения, сооружения, нестационарного объекта)
	отображается черным цветом – граница и форма объекта

Приложение № 18

к постановлению
 администрации Мирнинского
 городского поселения
 от 16.03.2020 № 66

СХЕМА

границ прилегающей территории к отдельно стоящему нежилому зданию № 20 по улице Радченко в пгт Мирный Оричевского района Кировской области




1.	Местоположение прилегающей территории (адресные ориентиры)	612085 Кировская область Оричевский район пгт Мирный улица Радченко дом № 20 здание спортивной гостиницы
2.	Кадастровый номер объекта, по отношению к которому устанавливается прилегающая территория (при наличии)	43:24:010307:359
3.	Сведения о собственнике и (или) ином законном владельце здания, строения, сооружения, земельного участка, а также уполномоченном лице	1.Муниципальное образование Мирнинское городское поселение Оричевского района Кировской области 2. МО Оричевский муниципальный район Кировской области Оперативное управление: МБОУ ДО «Мирнинская школа искусств» Оричевского района Кировской области.
4.	Площадь прилегающей территории (квадратные метры)	Территория № 1 – МО Оричевский муниципальный район Территория № 2 – МО Мирнинское городское поселение
5.	Наличие объектов (в том числе благоустройства), расположенных на прилегающей территории с их описанием	-
6.	Описание характерных точек границ прилегающей территории (ориентиры для определения границ прилегающей территории по сторонам света и расстояния от объекта до границ прилегающей территории), координаты характерных точек границ (при их наличии)	Северо-западная граница прилегающей территории проходит вдоль дороги ул. Радченко (L ≈ 54 м) Северо-восточная граница проходит на расстоянии 5 м от стены здания (L ≈ 36 м). Юго-восточная граница проходит вдоль ограждения стадиона (L ≈ 55м) Юго-западная граница проходит на расстоянии 15 м от стены здания (L ≈ 36 м)

Графическая часть



Масштаб 1:400

Условные обозначения:

	отображается зелёным цветом - граница прилегающей территории
43:24:010307:359	кадастровый номер земельного участка (объекта недвижимости), по отношению к которому устанавливается прилегающая территория (при наличии)
	отображается красным цветом - граница образованного земельного участка; в случае если земельный участок не образован, но имеется ограждение, то граница ограждения, а случае отсутствия ограждения – граница объекта (дома, нежилого здания, строения, сооружения, нестационарного объекта)
	отображается черным цветом – граница и форма объекта

Приложение № 19

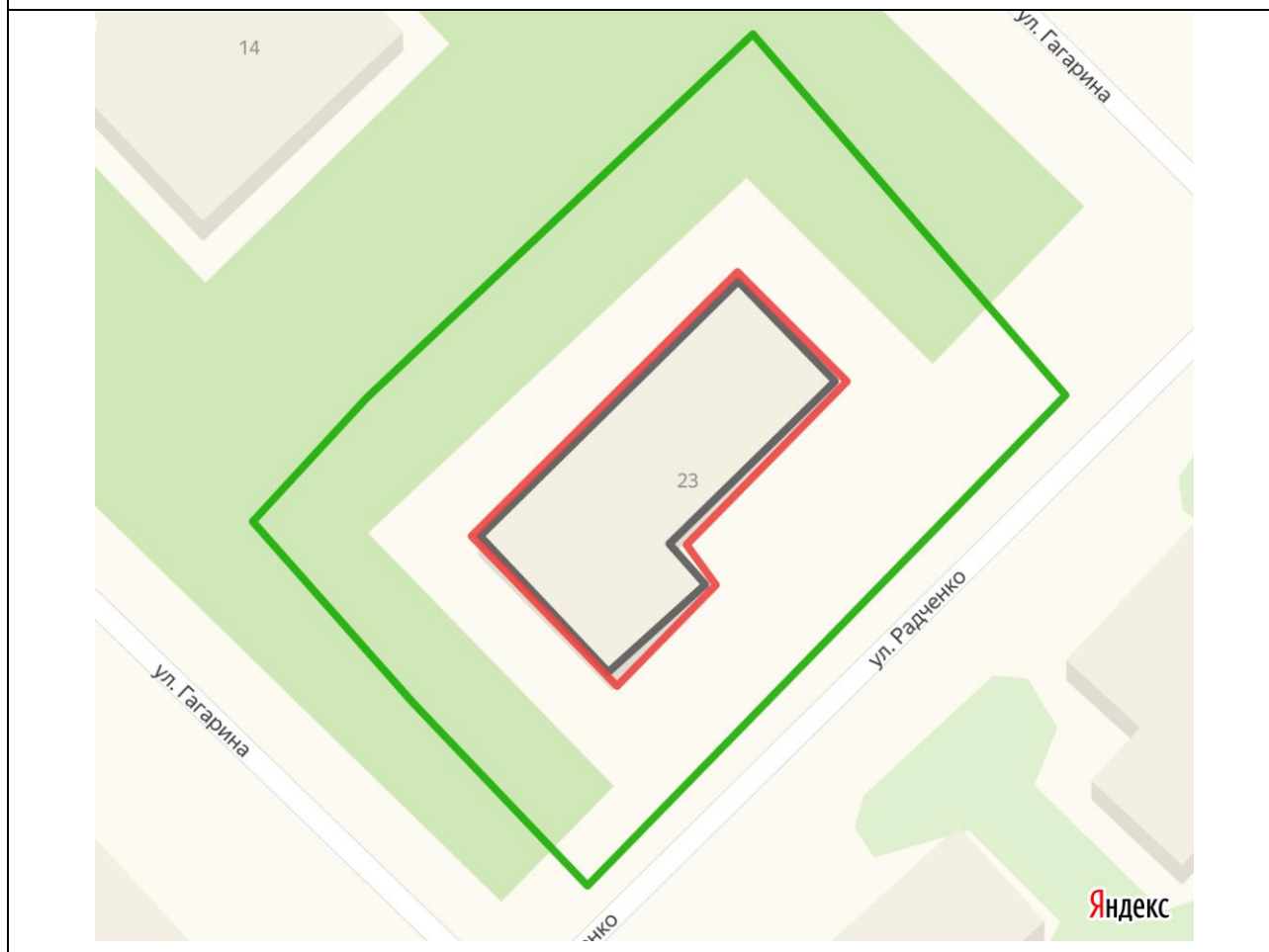
к постановлению
администрации Мирнинского
городского поселения
от 16.03.2020 № 66

СХЕМА

**границ прилегающей территории к отдельно стоящему нежилому
зданию № 23 по улице Радченко в пгт Мирный Оричевского района
Кировской области**




1.	Местоположение прилегающей территории (адресные ориентиры)	612085 Кировская область Оричевский район пгт Мирный улица Радченко дом № 23 здание спортивного зала
2.	Кадастровый номер объекта, по отношению к которому устанавливается прилегающая территория (при наличии)	43:24:010307:628
3.	Сведения о собственнике и (или) ином законном владельце здания, строения, сооружения, земельного участка, а также уполномоченном лице	Собственник: муниципальное образование Мирнинское городское поселение Оричевского района Кировской области Оперативное управление: МККДУ «КСК «Мирный».
4.	Площадь прилегающей территории (квадратные метры)	2700
5.	Наличие объектов (в том числе благоустройства), расположенных на прилегающей территории с их описанием	-
6.	Описание характерных точек границ прилегающей территории (ориентиры для определения границ прилегающей территории по сторонам света и расстояния от объекта до границ прилегающей территории), координаты характерных точек границ (при их наличии)	С четырех сторон по периметру границы прилегающей территории проходят на расстоянии 15 м от стен здания, исключая территорию блинной (L ≈ 236 м)

Графическая часть



Масштаб 1:400

Условные обозначения:

	отображается зелёным цветом - граница прилегающей территории
43:24:010307:628	кадастровый номер земельного участка (объекта недвижимости), по отношению к которому устанавливается прилегающая территория (при наличии)
	отображается красным цветом - граница образованного земельного участка; в случае если земельный участок не образован, но имеется ограждение, то граница ограждения, а случае отсутствия ограждения – граница объекта (дома, нежилого здания, строения, сооружения, нестационарного объекта)
	отображается черным цветом – граница и форма объекта

Приложение № 20

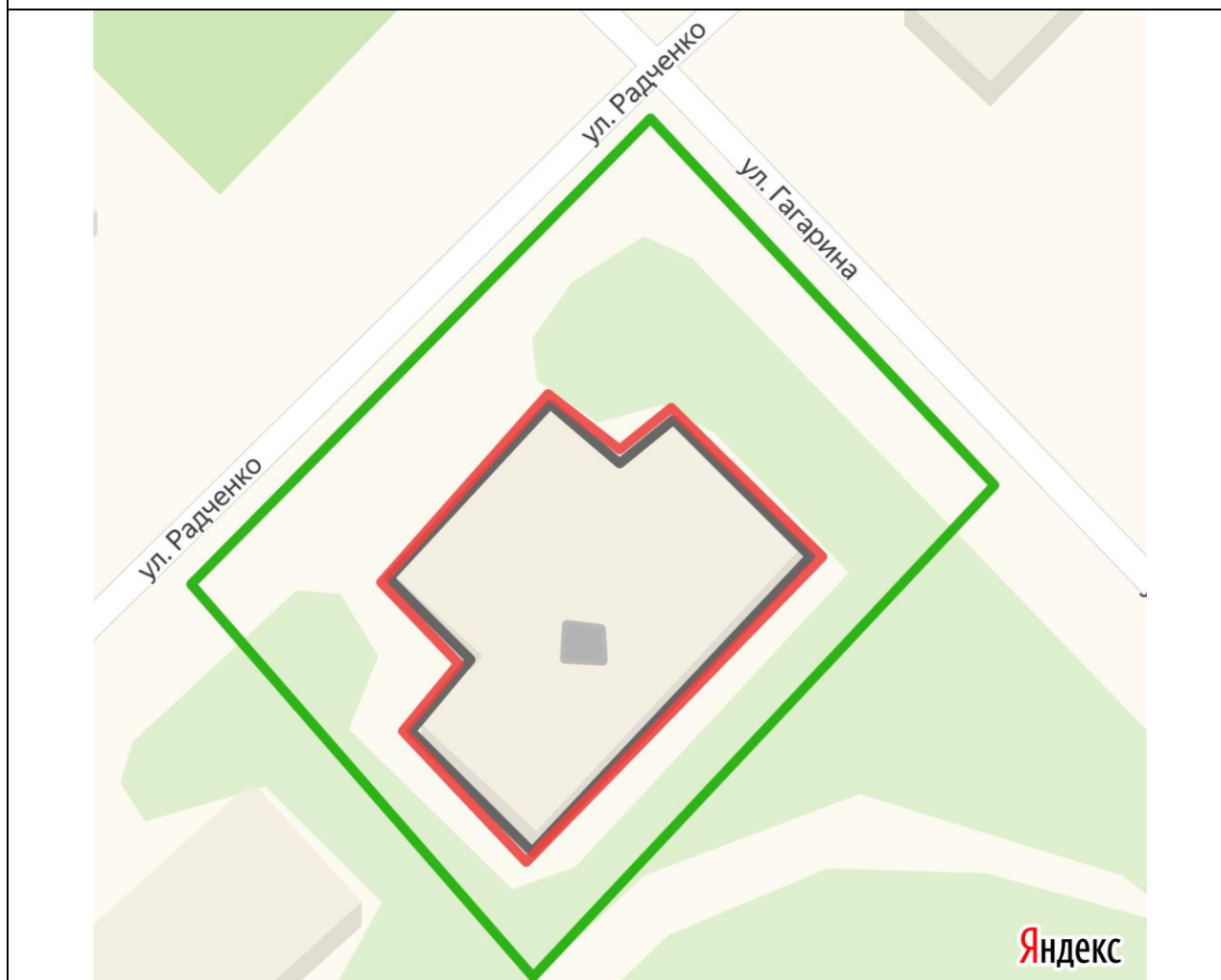
к постановлению
администрации Мирнинского
городского поселения
от 16.03.2020 № 66

СХЕМА

**границ прилегающей территории к отдельно стоящему нежилому
зданию по улице Радченко в пгт Мирный Оричевского района Кировской
области**




1.	Местоположение прилегающей территории (адресные ориентиры)	612085 Кировская область Оричевский район пгт Мирный улица Радченко здание бассейна
2.	Кадастровый номер объекта, по отношению к которому устанавливается прилегающая территория (при наличии)	43:24:010307:360
3.	Сведения о собственнике и (или) ином законном владельце здания, строения, сооружения, земельного участка, а также уполномоченном лице	Рычков Алексей Сергеевич
4.	Площадь прилегающей территории (квадратные метры)	1350
5.	Наличие объектов (в том числе благоустройства), расположенных на прилегающей территории с их описанием	-
6.	Описание характерных точек границ прилегающей территории (ориентиры для определения границ прилегающей территории по сторонам света и расстояния от объекта до границ прилегающей территории), координаты характерных точек границ (при их наличии)	Северо-западная граница прилегающей территории проходит вдоль дороги ул. Радченко (L ≈ 51 м) Северо-восточная граница проходит вдоль дороги ул. Гагарина (L ≈ 39 м) Юго-восточная граница проходит на расстоянии 7 м от стены здания (L ≈ 51 м) Юго-западная граница проходит на расстоянии 5 м от выступающей стены здания (L ≈ 39 м)

Графическая часть



Масштаб 1:400

Условные обозначения:

	отображается зелёным цветом - граница прилегающей территории
43:24:010307:360	кадастровый номер земельного участка (объекта недвижимости), по отношению к которому устанавливается прилегающая территория (при наличии)
	отображается красным цветом - граница образованного земельного участка; в случае если земельный участок не образован, но имеется ограждение, то граница ограждения, а в случае отсутствия ограждения – граница объекта (дома, нежилого здания, строения, сооружения, нестационарного объекта)
	отображается черным цветом – граница и форма объекта

Приложение № 21

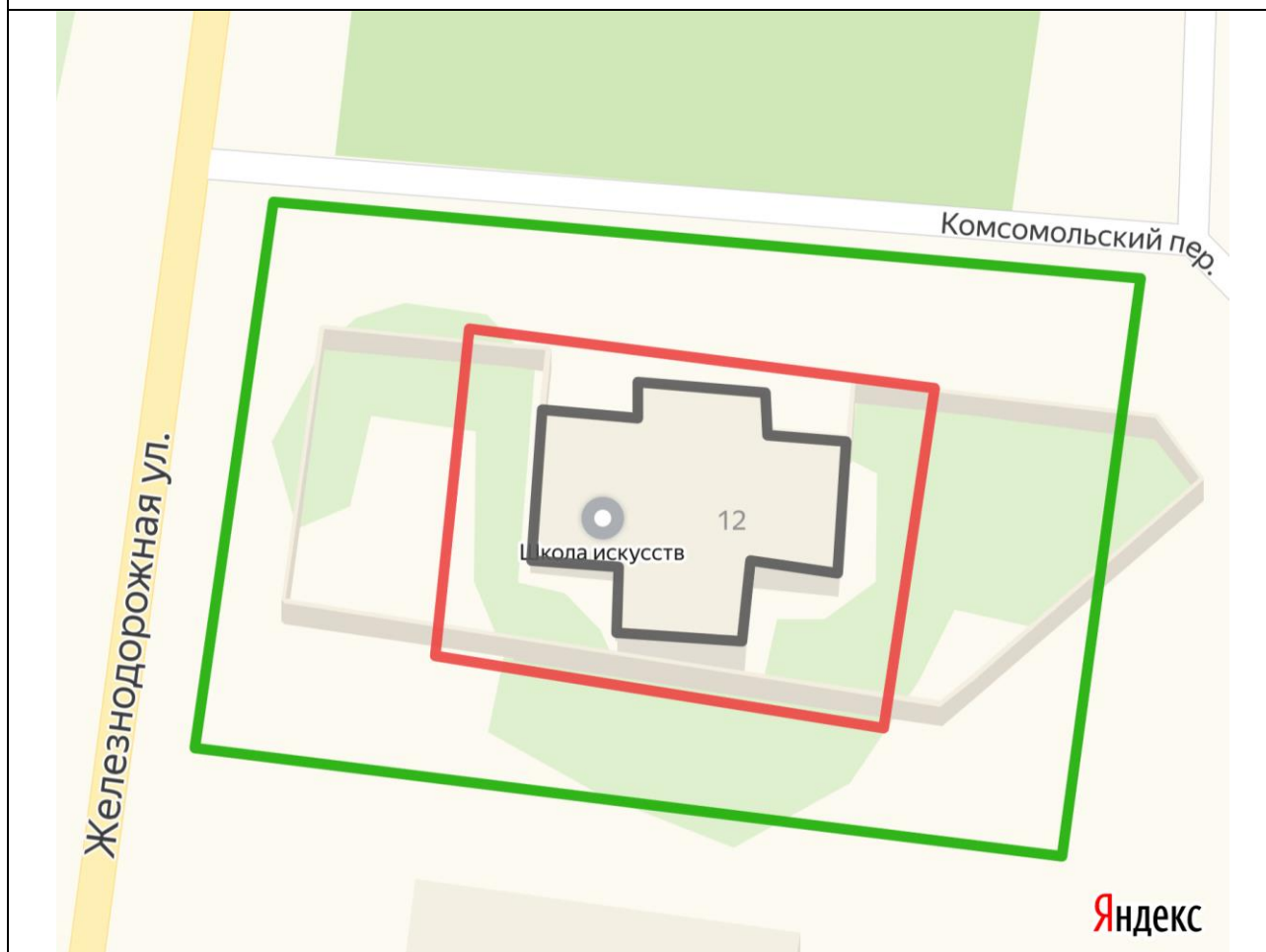
к постановлению
 администрации Мирнинского
 городского поселения
 от 16.03.2020 № 66

СХЕМА

границ прилегающей территории к отдельно стоящему нежилому зданию № 12 по переулку Комсомольский в пгт Мирный Оричевского района Кировской области




1.	Местоположение прилегающей территории (адресные ориентиры)	612085 Кировская область Оричевский район пгт Мирный переулок Комсомольский дом № 12 здание музыкальной школы
2.	Кадастровый номер объекта, по отношению к которому устанавливается прилегающая территория (при наличии)	43:24:010306:139
3.	Сведения о собственнике и (или) ином законном владельце здания, строения, сооружения, земельного участка, а также уполномоченном лице	Собственник: МО Оричевский муниципальный район Кировской области Оперативное управление: МБОУ ДО «Мирнинская школа искусств» Оричевского района Кировской области.
4.	Площадь прилегающей территории (квадратные метры)	1700
5.	Наличие объектов (в том числе благоустройства), расположенных на прилегающей территории с их описанием	-
6.	Описание характерных точек границ прилегающей территории (ориентиры для определения границ прилегающей территории по сторонам света и расстояния от объекта до границ прилегающей территории), координаты характерных точек границ (при их наличии)	Северная граница прилегающей территории проходит вдоль дороги пер. Комсомольского (L ≈ 64 м) Восточная граница проходит на расстоянии 15 м от стены здания (L ≈ 43 м) Южная граница проходит на расстоянии 8 м от стены здания (L ≈ 64 м) Западная граница проходит вдоль дороги ул. Железнодорожной (L ≈ 40 м)

Графическая часть



Масштаб 1:400

Условные обозначения:

	отображается зелёным цветом - граница прилегающей территории
43:24:010306:139	кадастровый номер земельного участка (объекта недвижимости), по отношению к которому устанавливается прилегающая территория (при наличии)
	отображается красным цветом - граница образованного земельного участка; в случае если земельный участок не образован, но имеется ограждение, то граница ограждения, а случае отсутствия ограждения – граница объекта (дома, нежилого здания, строения, сооружения, нестационарного объекта)
	отображается черным цветом – граница и форма объекта

Приложение № 22

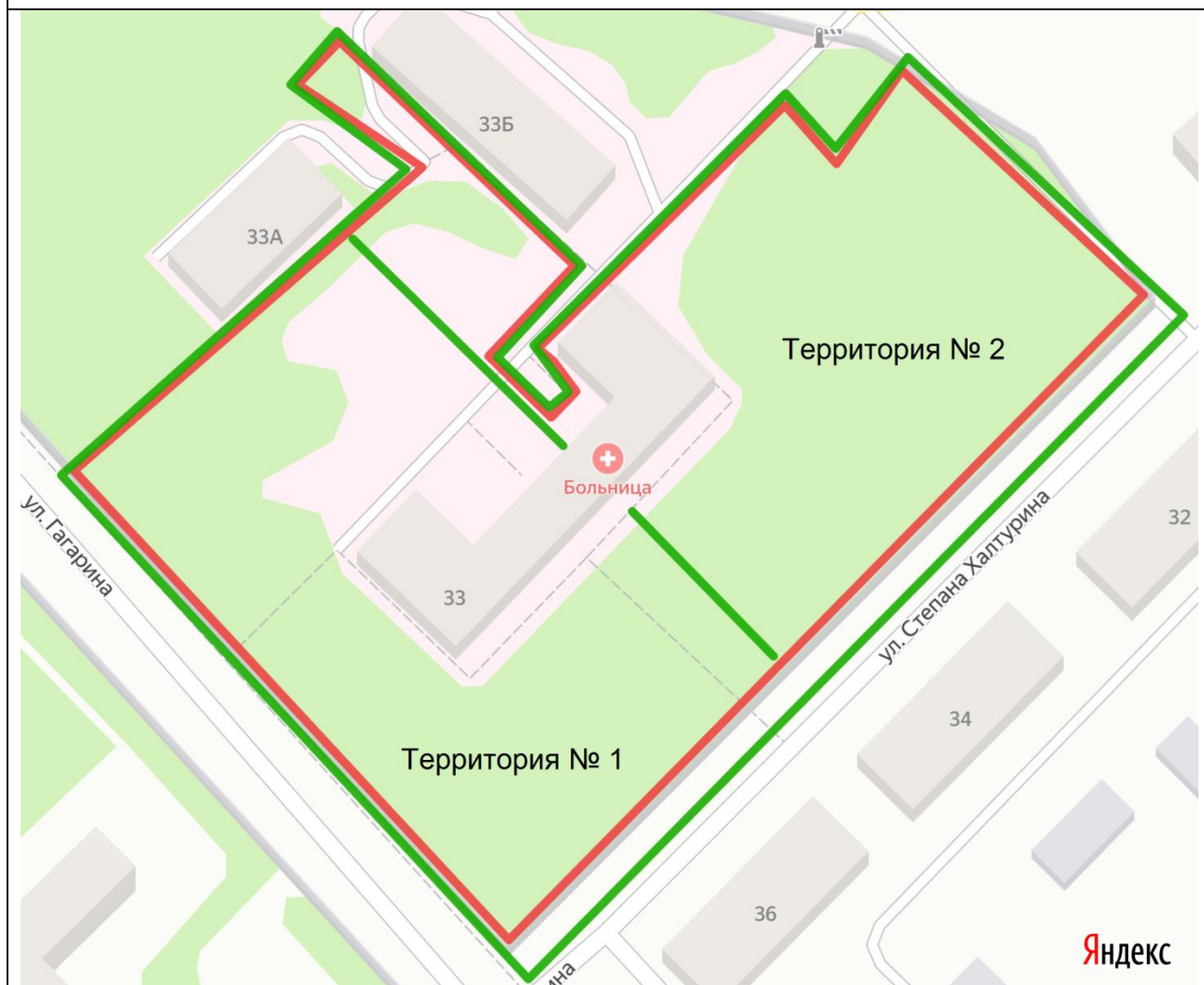
к постановлению
администрации Мирнинского
городского поселения
от 16.03.2020 № 66
(в редакции постановления
от 29.12.2020 № 307)

СХЕМА

**границ прилегающей территории к отдельно стоящему нежилому
зданию № 33 по улице Степана Халтурина в пгт Мирный Оричевского
района Кировской области**




1.	Местоположение прилегающей территории (адресные ориентиры)	612085 Кировская область Оричевский район пгт Мирный улица Степана Халтурина дом № 33 здание больницы
2.	Кадастровый номер объекта, по отношению к которому устанавливается прилегающая территория (при наличии)	43:24:010306:335
3.	Сведения о собственнике и (или) ином законном владельце здания, строения, сооружения, земельного участка, а также уполномоченном лице	1. Субъект Российской Федерации «Кировская область». Оперативное управление: КОГБУЗ «Оричевская ЦРБ» S = 780,6 м ² 2. Вуколова Галина Леонтьевна S= 761,1 м ²
4.	Площадь прилегающей территории (квадратные метры)	2100 Территория № 1 - КОГБУЗ «Оричевская ЦРБ» Территория № 2 – Вуколова Галина Леонтьевна
5.	Наличие объектов (в том числе благоустройства), расположенных на прилегающей территории с их описанием	
6.	Описание характерных точек границ прилегающей территории (ориентиры для определения границ прилегающей территории по сторонам света и расстояния от объекта до границ прилегающей территории), координаты характерных точек границ (при их наличии)	Границы прилегающей территории имеют сложную форму согласно приложенной схеме. Участок ограничен дорогами ул. Степана Халтурина, ул. Железнодорожной, ул. Гагарина, ул. Октябрьской и исключает территории, прилегающие к зданиям № 33А и 33 Б по ул. Степана Халтурина (L ≈ 1000 м)

Графическая часть



Масштаб 1:800

Условные обозначения:

	отображается зелёным цветом - граница прилегающей территории
43:24:010306:335	кадастровый номер земельного участка (объекта недвижимости), по отношению к которому устанавливается прилегающая территория (при наличии)
	отображается красным цветом - граница образованного земельного участка; в случае если земельный участок не образован, но имеется ограждение, то граница ограждения, а случае отсутствия ограждения – граница объекта (дома, нежилого здания, строения, сооружения, нестационарного объекта)
	отображается черным цветом – граница и форма объекта

Приложение № 23

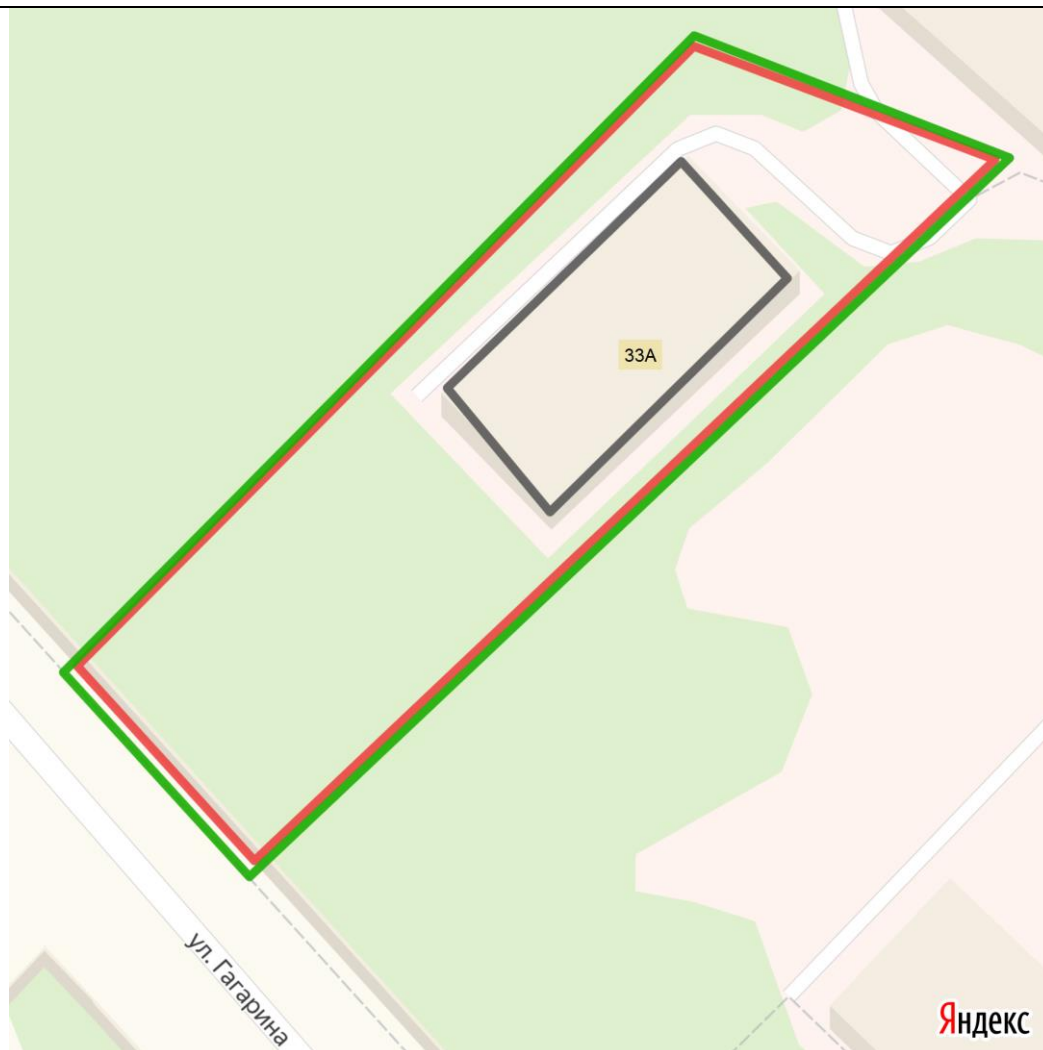
к постановлению
администрации Мирнинского
городского поселения
от 16.03.2020 № 66

СХЕМА

**границ прилегающей территории к отдельно стоящему нежилому
зданию № 33А по улице Степана Халтурина в пгт Мирный Оричевского
района Кировской области**




1.	Местоположение прилегающей территории (адресные ориентиры)	612085 Кировская область Оричевский район пгт Мирный улица Степана Халтурина дом № 33А многофункциональное здание
2.	Кадастровый номер объекта, по отношению к которому устанавливается прилегающая территория (при наличии)	43:24:010306:336
3.	Сведения о собственнике и (или) ином законном владельце здания, строения, сооружения, земельного участка, а также уполномоченном лице	Ездакова Мария Сергеевна
4.	Площадь прилегающей территории (квадратные метры)	100
5.	Наличие объектов (в том числе благоустройства), расположенных на прилегающей территории с их описанием	-
6.	Описание характерных точек границ прилегающей территории (ориентиры для определения границ прилегающей территории по сторонам света и расстояния от объекта до границ прилегающей территории), координаты характерных точек границ (при их наличии)	Юго-западная граница прилегающей территории проходит вдоль тротуара ул. Гагарина (L ≈ 24 м) С трех других сторон по периметру граница проходит по сформированному земельному участку (L ≈ 200 м)

Графическая часть



Масштаб 1:400

Условные обозначения:

	отображается зелёным цветом - граница прилегающей территории
43:24:010306:336	кадастровый номер земельного участка (объекта недвижимости), по отношению к которому устанавливается прилегающая территория (при наличии)
	отображается красным цветом - граница образованного земельного участка; в случае если земельный участок не образован, но имеется ограждение, то граница ограждения, а в случае отсутствия ограждения – граница объекта (дома, нежилого здания, строения, сооружения, нестационарного объекта)
	отображается черным цветом – граница и форма объекта

Приложение № 24

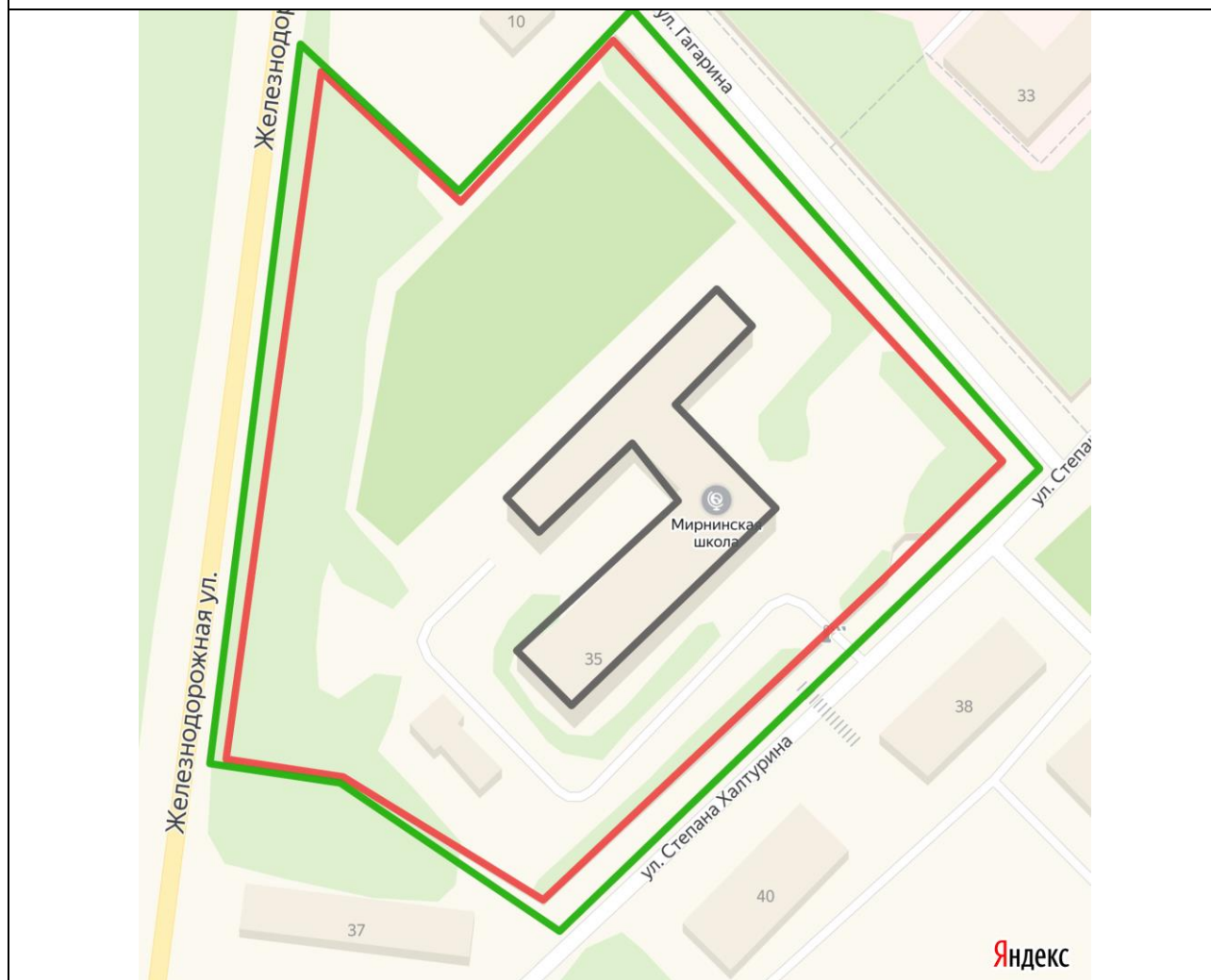
к постановлению
 администрации Мирнинского
 городского поселения
 от 16.03.2020 № 66

СХЕМА

границ прилегающей территории к отдельно стоящему нежилому зданию № 35 по улице Степана Халтурина в пгт Мирный Оричевского района Кировской области




1.	Местоположение прилегающей территории (адресные ориентиры)	612085 Кировская область Оричевский район пгт Мирный улица Степана Халтурина дом № 35 здание школы
2.	Кадастровый номер объекта, по отношению к которому устанавливается прилегающая территория (при наличии)	43:24:010306:142
3.	Сведения о собственнике и (или) ином законном владельце здания, строения, сооружения, земельного участка, а также уполномоченном лице	Собственник: Муниципальное образование Оричевский муниципальный район Кировской области Оперативное управление: МОУ Мирнинская СОШ поселка Мирный Оричевского района Кировской области
4.	Площадь прилегающей территории (квадратные метры)	2500
5.	Наличие объектов (в том числе благоустройства), расположенных на прилегающей территории с их описанием	-
6.	Описание характерных точек границ прилегающей территории (ориентиры для определения границ прилегающей территории по сторонам света и расстояния от объекта до границ прилегающей территории), координаты характерных точек границ (при их наличии)	Прилегающая территория ограничена дорогами ул. Степана Халтурина, ул. Гагарина, ул. Железнодорожная, существующим забором между школой и домом № 37 по ул. Степана Халтурина, исключая территорию около дома № 10 по ул. Гагарина (L ≈ 606 м)

Графическая часть



Масштаб 1:800

Условные обозначения:

	отображается зелёным цветом - граница прилегающей территории
43:24:010306:142	кадастровый номер земельного участка (объекта недвижимости), по отношению к которому устанавливается прилегающая территория (при наличии)
	отображается красным цветом - граница образованного земельного участка; в случае если земельный участок не образован, но имеется ограждение, то граница ограждения, а случае отсутствия ограждения – граница объекта (дома, нежилого здания, строения, сооружения, нестационарного объекта)
	отображается черным цветом – граница и форма объекта

Приложение № 25

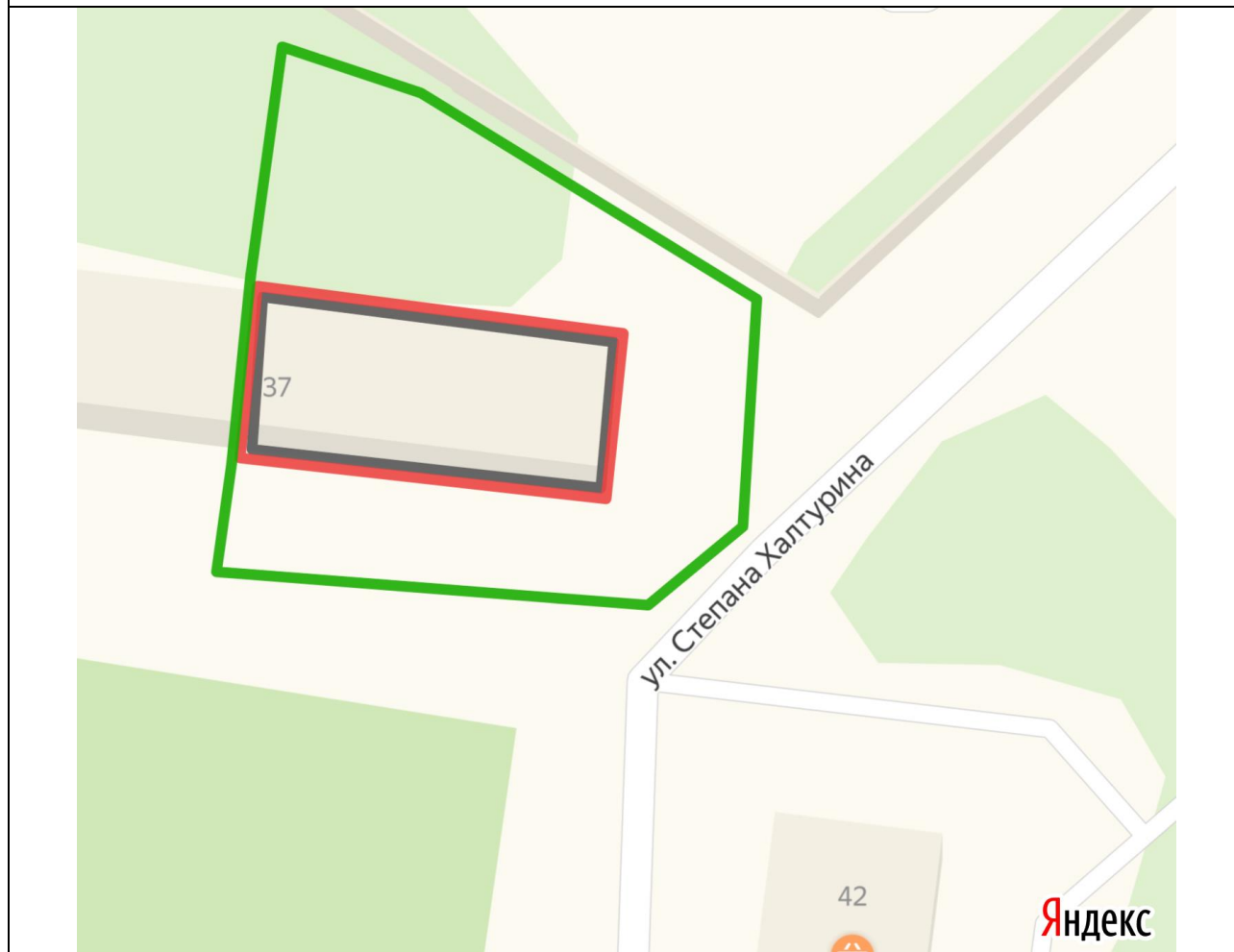
к постановлению
администрации Мирнинского
городского поселения
от 16.03.2020 № 66

СХЕМА

**границ прилегающей территории к отдельно стоящему зданию № 37
по улице Степана Халтурина в пгт Мирный Оричевского района
Кировской области**




1.	Местоположение прилегающей территории (адресные ориентиры)	612085 Кировская область Оричевский район пгт Мирный улица Степана Халтурина дом № 37 многофункциональное помещение 1001
2.	Кадастровый номер объекта, по отношению к которому устанавливается прилегающая территория (при наличии)	43:24:010306:755
3.	Сведения о собственнике и (или) ином законном владельце здания, строения, сооружения, земельного участка, а также уполномоченном лице	Целищева Наталья Владимировна
4.	Площадь прилегающей территории (квадратные метры)	780
5.	Наличие объектов (в том числе благоустройства), расположенных на прилегающей территории с их описанием	-
6.	Описание характерных точек границ прилегающей территории (ориентиры для определения границ прилегающей территории по сторонам света и расстояния от объекта до границ прилегающей территории), координаты характерных точек границ (при их наличии)	Граница прилегающей территории проходит по существующему забору (L ≈ 145 м)

Графическая часть



Масштаб 1:400

Условные обозначения:

	отображается зелёным цветом - граница прилегающей территории
43:24:010306:755	кадастровый номер земельного участка (объекта недвижимости), по отношению к которому устанавливается прилегающая территория (при наличии)
	отображается красным цветом - граница образованного земельного участка; в случае если земельный участок не образован, но имеется ограждение, то граница ограждения, а случае отсутствия ограждения – граница объекта (дома, нежилого здания, строения, сооружения, нестационарного объекта)
	отображается черным цветом – граница и форма объекта

Приложение № 26

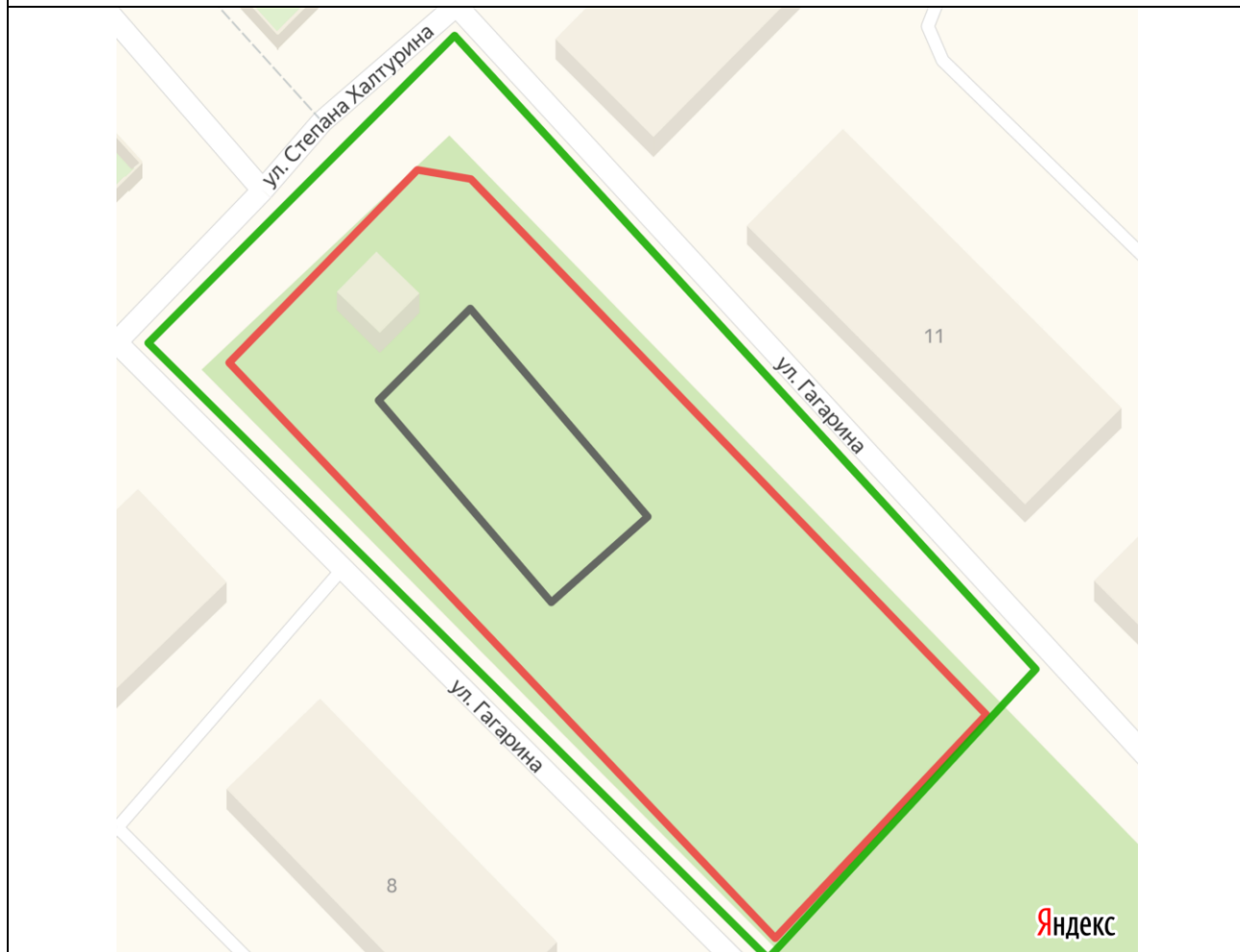
к постановлению
 администрации Мирнинского
 городского поселения
 от 16.03.2020 № 66

СХЕМА

**границ прилегающей территории к отдельно стоящему зданию храма
 по улице Гагарина в пгт Мирный Оричевского района Кировской области**




1.	Местоположение прилегающей территории (адресные ориентиры)	612085 Кировская область Оричевский район пгт Мирный улица Гагарина храм
2.	Кадастровый номер объекта, по отношению к которому устанавливается прилегающая территория (при наличии)	43:24:010306:1017
3.	Сведения о собственнике и (или) ином законном владельце здания, строения, сооружения, земельного участка, а также уполномоченном лице	Местная православная религиозная организация Приход Спасской церкви села Спас-Талицы Оричевского района Кировской области
4.	Площадь прилегающей территории (квадратные метры)	1100
5.	Наличие объектов (в том числе благоустройства), расположенных на прилегающей территории с их описанием	-
6.	Описание характерных точек границ прилегающей территории (ориентиры для определения границ прилегающей территории по сторонам света и расстояния от объекта до границ прилегающей территории), координаты характерных точек границ (при их наличии)	Северо-западная граница прилегающей территории проходит вдоль дороги ул. Степана Халтурина (L ≈ 44 м) Северо-восточная граница проходит вдоль дороги ул. Гагарина (L ≈ 87 м) Юго-восточная граница проходит по границе земельного участка (L ≈ 40 м) Юго-западная граница проходит вдоль дороги ул. Гагарина (L ≈ 89 м)

Графическая часть



Масштаб 1:400

Условные обозначения:

	отображается зелёным цветом - граница прилегающей территории
43:24:010306:1017	кадастровый номер земельного участка (объекта недвижимости), по отношению к которому устанавливается прилегающая территория (при наличии)
	отображается красным цветом - граница образованного земельного участка; в случае если земельный участок не образован, но имеется ограждение, то граница ограждения, а случае отсутствия ограждения – граница объекта (дома, нежилого здания, строения, сооружения, нестационарного объекта)
	отображается черным цветом – граница и форма объекта

Приложение № 27

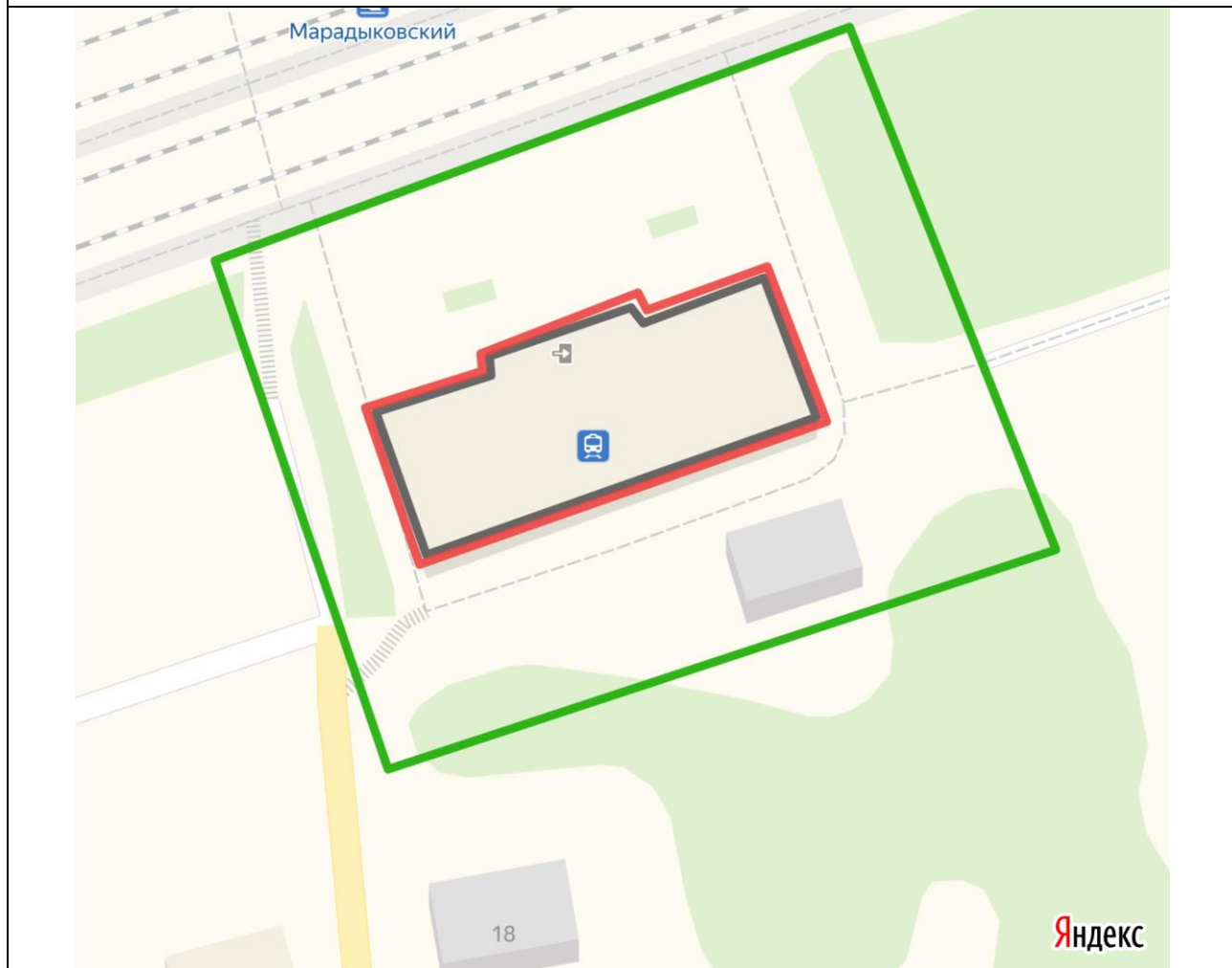
к постановлению
администрации Мирнинского
городского поселения
от 16.03.2020 № 66

СХЕМА

**границ прилегающей территории к отдельно стоящему нежилому
зданию № 16 по улице Привокзальная в пгт Мирный Оричевского района
Кировской области**




1.	Местоположение прилегающей территории (адресные ориентиры)	612085 Кировская область Оричевский район пгт Мирный улица Привокзальная дом № 16 здание вокзала
2.	Кадастровый номер объекта, по отношению к которому устанавливается прилегающая территория (при наличии)	43:00:000000:1110
3.	Сведения о собственнике и (или) ином законном владельце здания, строения, сооружения, земельного участка, а также уполномоченном лице	ОАО «Российские железные дороги»
4.	Площадь прилегающей территории (квадратные метры)	2200
5.	Наличие объектов (в том числе благоустройства), расположенных на прилегающей территории с их описанием	-
6.	Описание характерных точек границ прилегающей территории (ориентиры для определения границ прилегающей территории по сторонам света и расстояния от объекта до границ прилегающей территории), координаты характерных точек границ (при их наличии)	Западная граница прилегающей территории проходит на расстоянии 8 м от стены здания ($L \approx 48$ м) С трех других сторон по периметру граница проходит на расстоянии 15 м от стены здания ($L \approx 175$ м)

Графическая часть



Масштаб 1:400

Условные обозначения:

	отображается зелёным цветом - граница прилегающей территории
43:00:000000:1110	кадастровый номер земельного участка (объекта недвижимости), по отношению к которому устанавливается прилегающая территория (при наличии)
	отображается красным цветом - граница образованного земельного участка; в случае если земельный участок не образован, но имеется ограждение, то граница ограждения, а случае отсутствия ограждения – граница объекта (дома, нежилого здания, строения, сооружения, нестационарного объекта)
	отображается черным цветом – граница и форма объекта

Приложение № 28

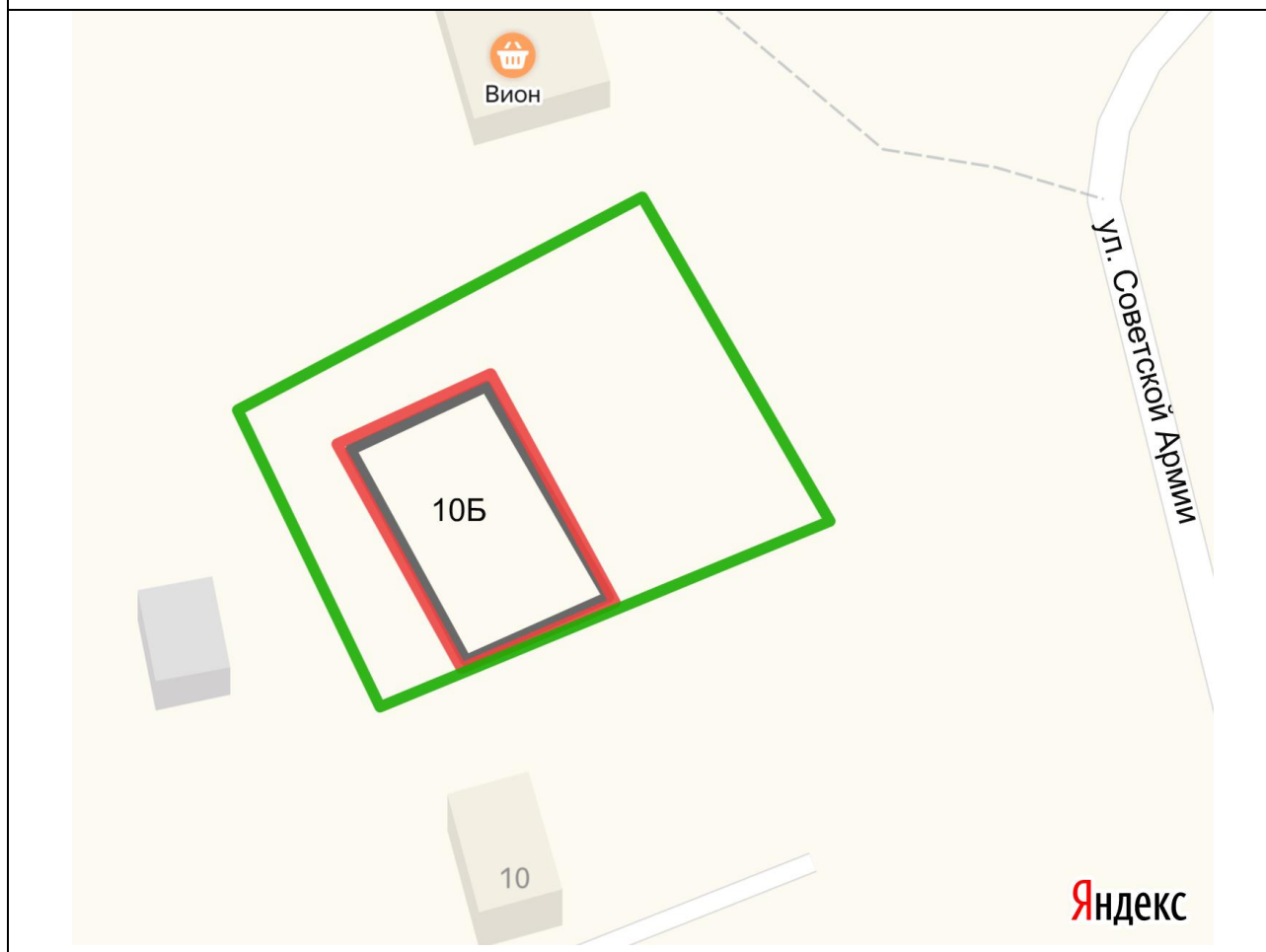
к постановлению
 администрации Мирнинского
 городского поселения
 от 16.03.2020 № 66

СХЕМА

**границ прилегающей территории к отдельно стоящему нежилому зданию
 № 10Б по улице Советской Армии в пгт Мирный Оричевского района
 Кировской области**




1.	Местоположение прилегающей территории (адресные ориентиры)	612085 Кировская область Оричевский район пгт Мирный улица Советской Армии дом № 10Б здание магазина
2.	Кадастровый номер объекта, по отношению к которому устанавливается прилегающая территория (при наличии)	43:24:310301:337
3.	Сведения о собственнике и (или) ином законном владельце здания, строения, сооружения, земельного участка, а также уполномоченном лице	Пехтерева Ирина Янисовна
4.	Площадь прилегающей территории (квадратные метры)	540
5.	Наличие объектов (в том числе благоустройства), расположенных на прилегающей территории с их описанием	-
6.	Описание характерных точек границ прилегающей территории (ориентиры для определения границ прилегающей территории по сторонам света и расстояния от объекта до границ прилегающей территории), координаты характерных точек границ (при их наличии)	С юга граница прилегающей территории проходит вдоль стены здания ($L \approx 22$ м) С запада граница проходит на расстоянии 5 м от стены здания ($L \approx 22$ м) С севера граница проходит на расстоянии 4 м от стены здания ($L \approx 31$ м) С востока граница проходит на расстоянии 15 м от стены здания ($L \approx 25$ м)

Графическая часть



Масштаб 1:400

Условные обозначения:

	отображается зелёным цветом - граница прилегающей территории
43:24:310301:337	кадастровый номер земельного участка (объекта недвижимости), по отношению к которому устанавливается прилегающая территория (при наличии)
	отображается красным цветом - граница образованного земельного участка; в случае если земельный участок не образован, но имеется ограждение, то граница ограждения, а случае отсутствия ограждения – граница объекта (дома, нежилого здания, строения, сооружения, нестационарного объекта)
	отображается черным цветом – граница и форма объекта

Приложение № 29

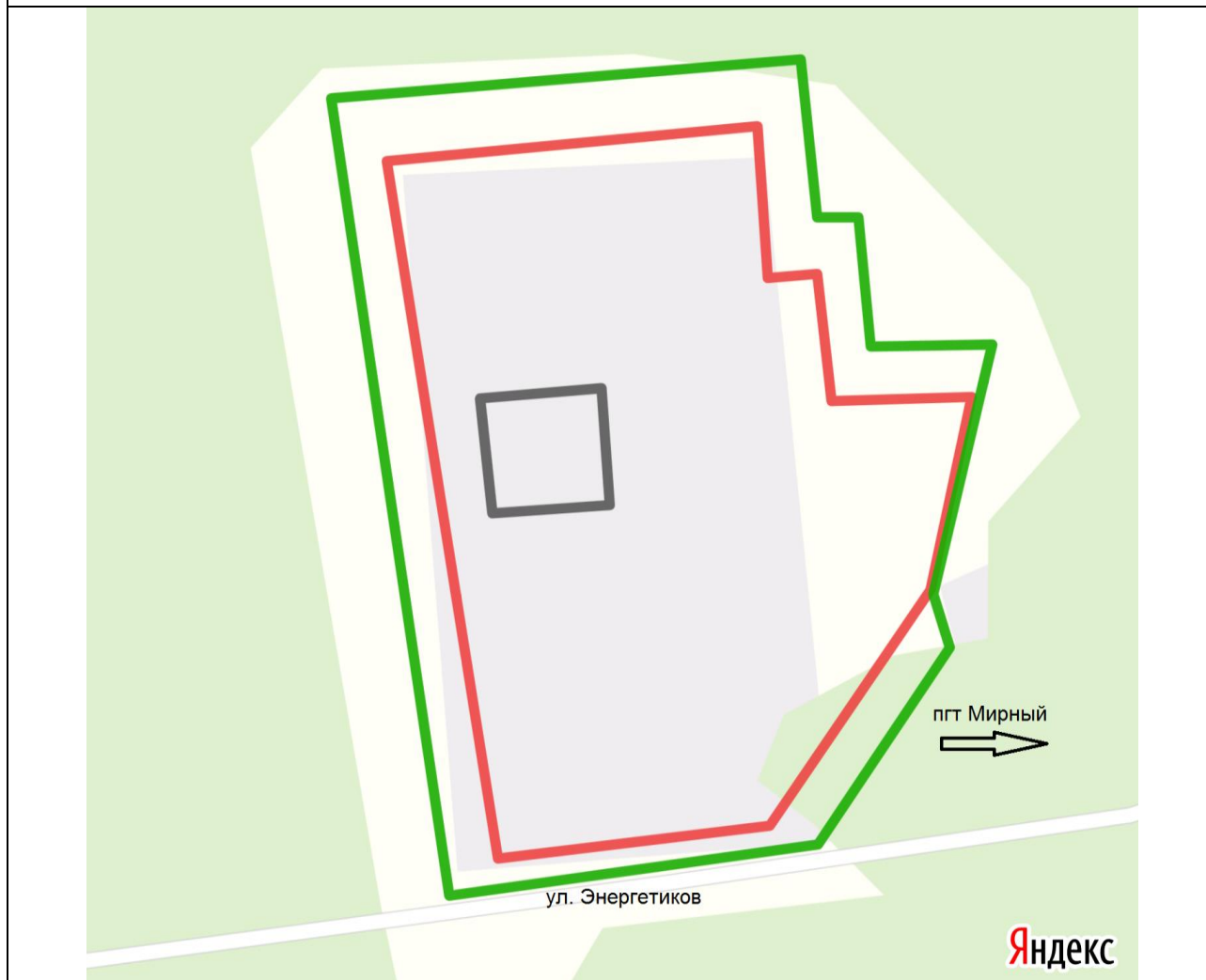
к постановлению
 администрации Мирнинского
 городского поселения
 от 16.03.2020 № 66

СХЕМА

границ прилегающей территории к очистным сооружениям по улице Энергетиков в пгт Мирный Оричевского района Кировской области




1.	Местоположение прилегающей территории (адресные ориентиры)	612085 Кировская область Оричевский район пгт Мирный улица Энергетиков очистные сооружения
2.	Кадастровый номер объекта, по отношению к которому устанавливается прилегающая территория (при наличии)	43:24:310110:24
3.	Сведения о собственнике и (или) ином законном владельце здания, строения, сооружения, земельного участка, а также уполномоченном лице	Муниципальное образование Мирнинское городское поселение Оричевского района Кировской области Концессионер: Общество с ограниченной ответственностью «КС-Сервис».
4.	Площадь прилегающей территории (квадратные метры)	8900
5.	Наличие объектов (в том числе благоустройства), расположенных на прилегающей территории с их описанием	-
6.	Описание характерных точек границ прилегающей территории (ориентиры для определения границ прилегающей территории по сторонам света и расстояния от объекта до границ прилегающей территории), координаты характерных точек границ (при их наличии)	С юга граница прилегающей территории проходит вдоль дороги ул. Энергетиков (L ≈ 114 м) С запада и севера граница проходит на расстоянии 15 м от существующего забора (L ≈ 390 м) С востока граница имеет сложную форму согласно приложенной схеме (L ≈ 309 м)

Графическая часть



Масштаб 1:1560

Условные обозначения:

	отображается зелёным цветом - граница прилегающей территории
43:24:310110:24	кадастровый номер земельного участка (объекта недвижимости), по отношению к которому устанавливается прилегающая территория (при наличии)
	отображается красным цветом - граница образованного земельного участка; в случае если земельный участок не образован, но имеется ограждение, то граница ограждения, а случае отсутствия ограждения – граница объекта (дома, нежилого здания, строения, сооружения, нестационарного объекта)
	отображается черным цветом – граница и форма объекта

Приложение № 30

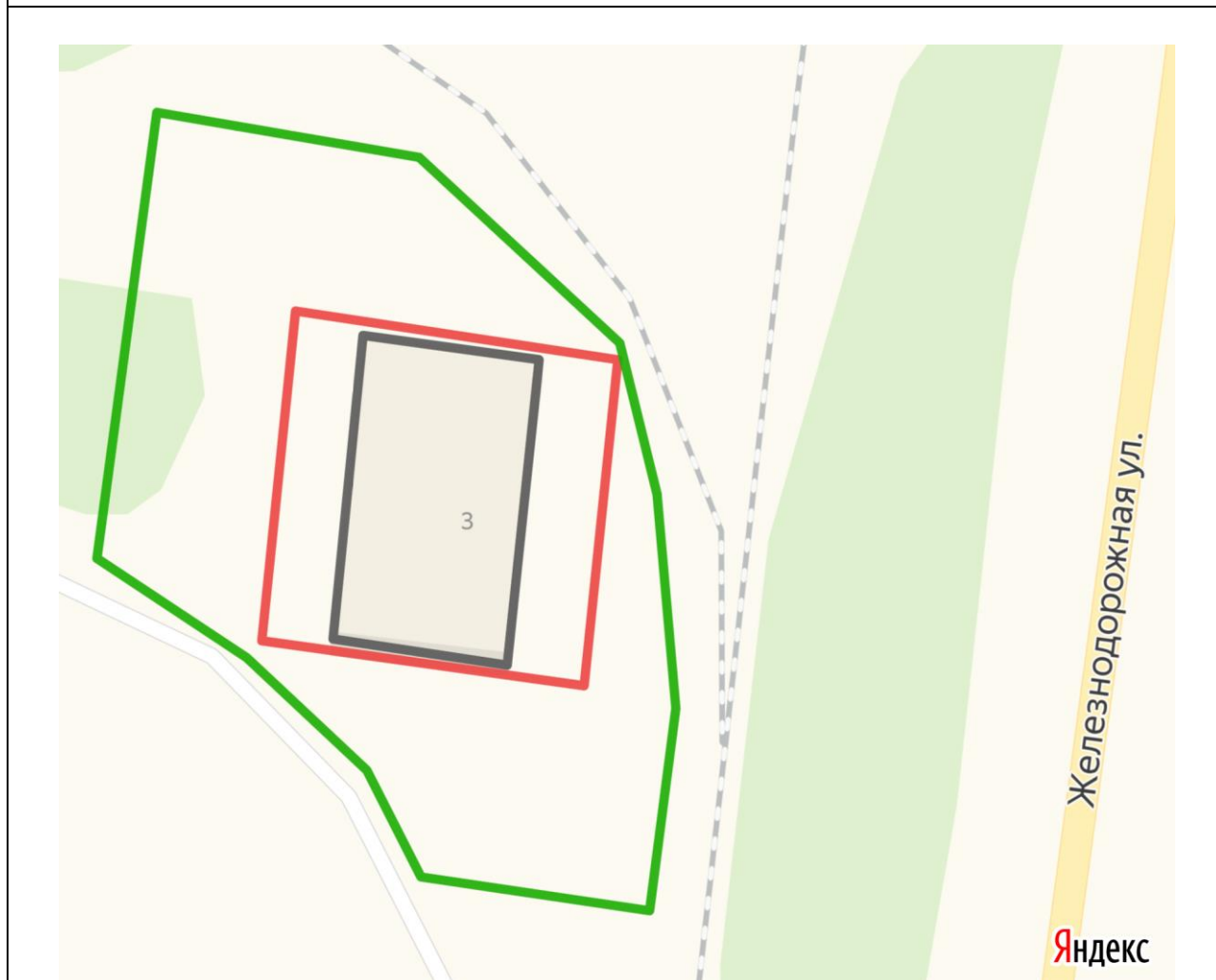
к постановлению
 администрации Мирнинского
 городского поселения
 от 16.03.2020 № 66

СХЕМА

границ прилегающей территории к отдельно стоящему нежилому зданию № 3 по улице Железнодорожная в пгт Мирный Оричевского района Кировской области




1.	Местоположение прилегающей территории (адресные ориентиры)	612085 Кировская область Оричевский район пгт Мирный улица Железнодорожная дом № 3 здание транспортного управления
2.	Кадастровый номер объекта, по отношению к которому устанавливается прилегающая территория (при наличии)	43:24:310311:297
3.	Сведения о собственнике и (или) ином законном владельце здания, строения, сооружения, земельного участка, а также уполномоченном лице	АО «ВяткаГорф»
4.	Площадь прилегающей территории (квадратные метры)	1420
5.	Наличие объектов (в том числе благоустройства), расположенных на прилегающей территории с их описанием	-
6.	Описание характерных точек границ прилегающей территории (ориентиры для определения границ прилегающей территории по сторонам света и расстояния от объекта до границ прилегающей территории), координаты характерных точек границ (при их наличии)	Граница прилегающей территории имеет сложную форму согласно приложенной схеме. Северная и восточная границы проходят вдоль железнодорожных путей узкой колеи (L ≈ 92 м) Южная граница проходит вдоль проезда (L ≈ 58 м) Западная граница проходит на расстоянии 15 м от границы земельного участка (L ≈ 37 м)

Графическая часть



Масштаб 1:400

Условные обозначения:

	отображается зелёным цветом - граница прилегающей территории
43:24:310311:297	кадастровый номер земельного участка (объекта недвижимости), по отношению к которому устанавливается прилегающая территория (при наличии)
	отображается красным цветом - граница образованного земельного участка; в случае если земельный участок не образован, но имеется ограждение, то граница ограждения, а случае отсутствия ограждения – граница объекта (дома, нежилого здания, строения, сооружения, нестационарного объекта)
	отображается черным цветом – граница и форма объекта

Приложение № 31

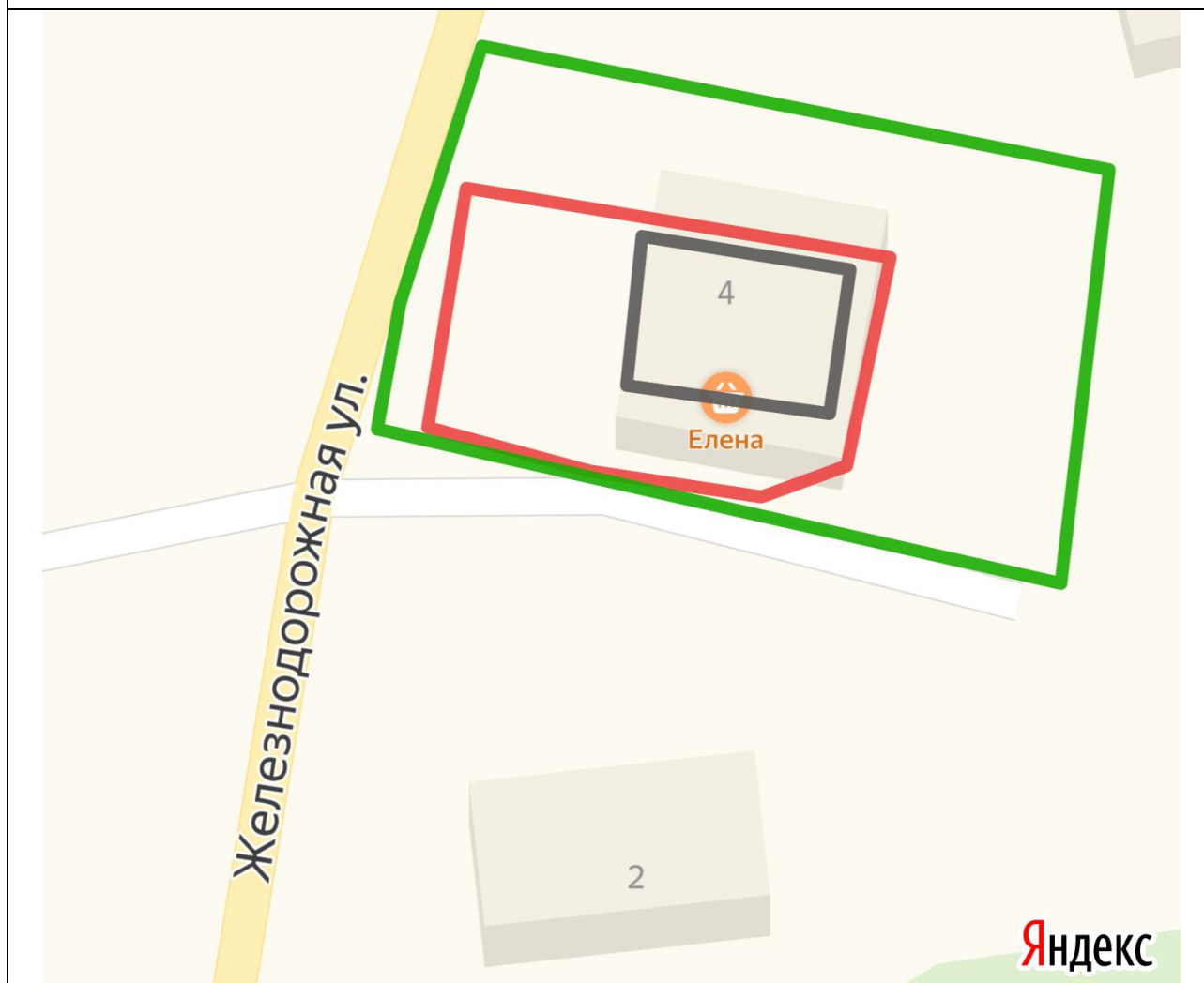
к постановлению
 администрации Мирнинского
 городского поселения
 от 16.03.2020 № 66

СХЕМА

границ прилегающей территории к отдельно стоящему нежилому зданию № 4 по улице Железнодорожная в пгт Мирный Оричевского района Кировской области




1.	Местоположение прилегающей территории (адресные ориентиры)	612085 Кировская область Оричевский район пгт Мирный улица Железнодорожная дом № 4 здание магазина
2.	Кадастровый номер объекта, по отношению к которому устанавливается прилегающая территория (при наличии)	43:24:010308:153
3.	Сведения о собственнике и (или) ином законном владельце здания, строения, сооружения, земельного участка, а также уполномоченном лице	Целищева Наталья Владимировна
4.	Площадь прилегающей территории (квадратные метры)	890
5.	Наличие объектов (в том числе благоустройства), расположенных на прилегающей территории с их описанием	-
6.	Описание характерных точек границ прилегающей территории (ориентиры для определения границ прилегающей территории по сторонам света и расстояния от объекта до границ прилегающей территории), координаты характерных точек границ (при их наличии)	Западная граница прилегающей территории проходит вдоль дороги ул. Железнодорожная (L ≈ 31 м) Северная граница проходит по существующему забору (L ≈ 38 м) Восточная граница проходит на расстоянии 10 м от стены здания (L ≈ 32 м) Южная граница проходит на расстоянии 8 м от стены здания и включает проезд к разгрузочной площадке магазина (L ≈ 43 м)

Графическая часть



Масштаб 1:400

Условные обозначения:

	отображается зелёным цветом - граница прилегающей территории
43:24:010308:153	кадастровый номер земельного участка (объекта недвижимости), по отношению к которому устанавливается прилегающая территория (при наличии)
	отображается красным цветом - граница образованного земельного участка; в случае если земельный участок не образован, но имеется ограждение, то граница ограждения, а в случае отсутствия ограждения – граница объекта (дома, нежилого здания, строения, сооружения, нестационарного объекта)
	отображается черным цветом – граница и форма объекта

Приложение № 32

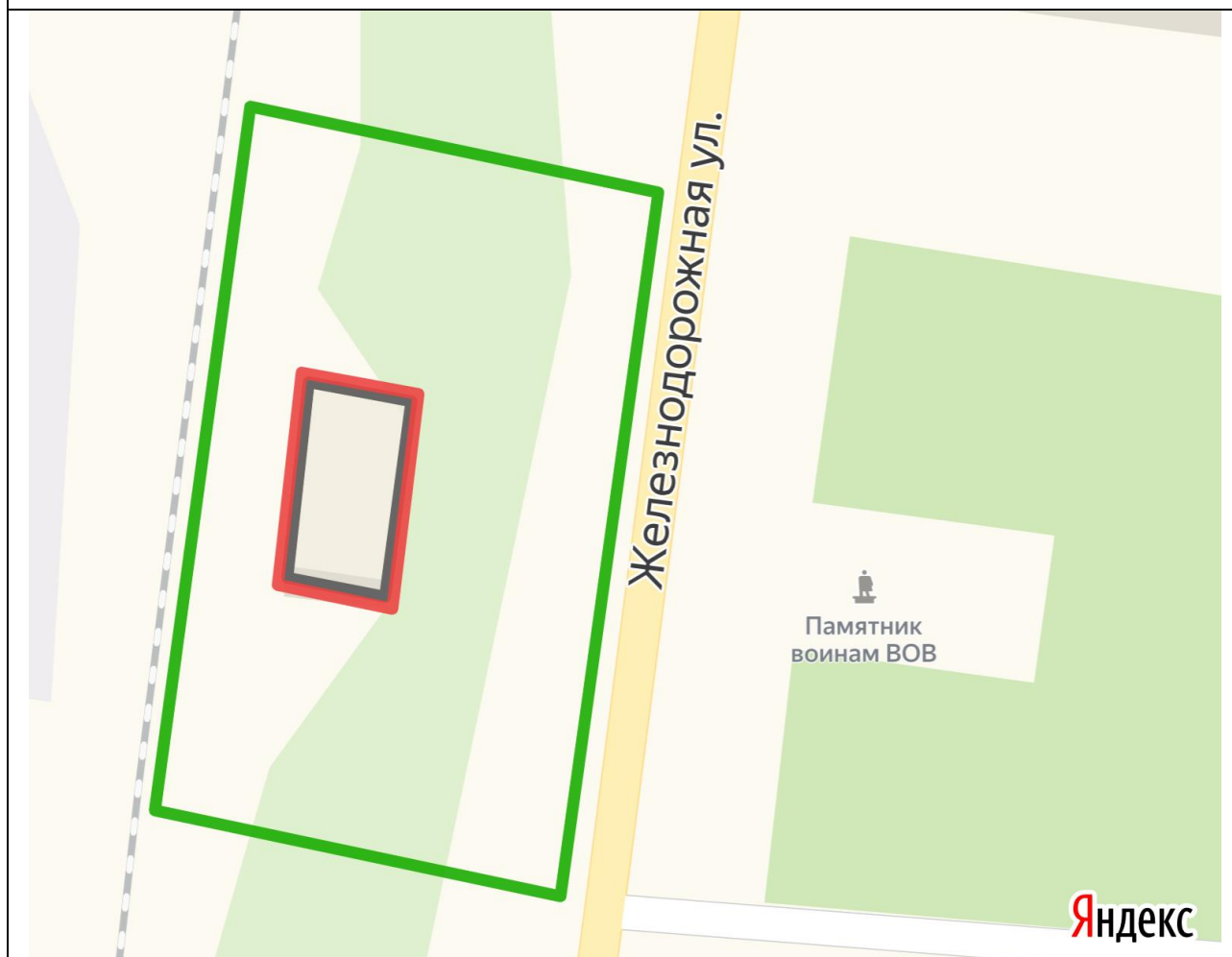
к постановлению
 администрации Мирнинского
 городского поселения
 от 16.03.2020 № 66

СХЕМА

границ прилегающей территории к отдельно стоящему нежилому зданию № 5 по улице Железнодорожная в пгт Мирный Оричевского района Кировской области




1.	Местоположение прилегающей территории (адресные ориентиры)	612085 Кировская область Оричевский район пгт Мирный улица Железнодорожная дом № 5 здание пассажирского павильона
2.	Кадастровый номер объекта, по отношению к которому устанавливается прилегающая территория (при наличии)	43:24:310310:296
3.	Сведения о собственнике и (или) ином законном владельце здания, строения, сооружения, земельного участка, а также уполномоченном лице	АО «ВяткаТорф»
4.	Площадь прилегающей территории (квадратные метры)	1150
5.	Наличие объектов (в том числе благоустройства), расположенных на прилегающей территории с их описанием	-
6.	Описание характерных точек границ прилегающей территории (ориентиры для определения границ прилегающей территории по сторонам света и расстояния от объекта до границ прилегающей территории), координаты характерных точек границ (при их наличии)	Северная граница прилегающей территории проходит на расстоянии 15 м от стены здания (L ≈ 27 м) Восточная граница проходит вдоль дороги ул. Железнодорожная (L ≈ 46 м) Южная граница проходит на расстоянии 15 м от стены здания (L ≈ 27 м) Западная граница проходит вдоль железнодорожных путей узкой колеи (L ≈ 46 м)

Графическая часть



Масштаб 1:400

Условные обозначения:

	отображается зелёным цветом - граница прилегающей территории
43:24:310310:296	кадастровый номер земельного участка (объекта недвижимости), по отношению к которому устанавливается прилегающая территория (при наличии)
	отображается красным цветом - граница образованного земельного участка; в случае если земельный участок не образован, но имеется ограждение, то граница ограждения, а случае отсутствия ограждения – граница объекта (дома, нежилого здания, строения, сооружения, нестационарного объекта)
	отображается черным цветом – граница и форма объекта

Приложение № 33

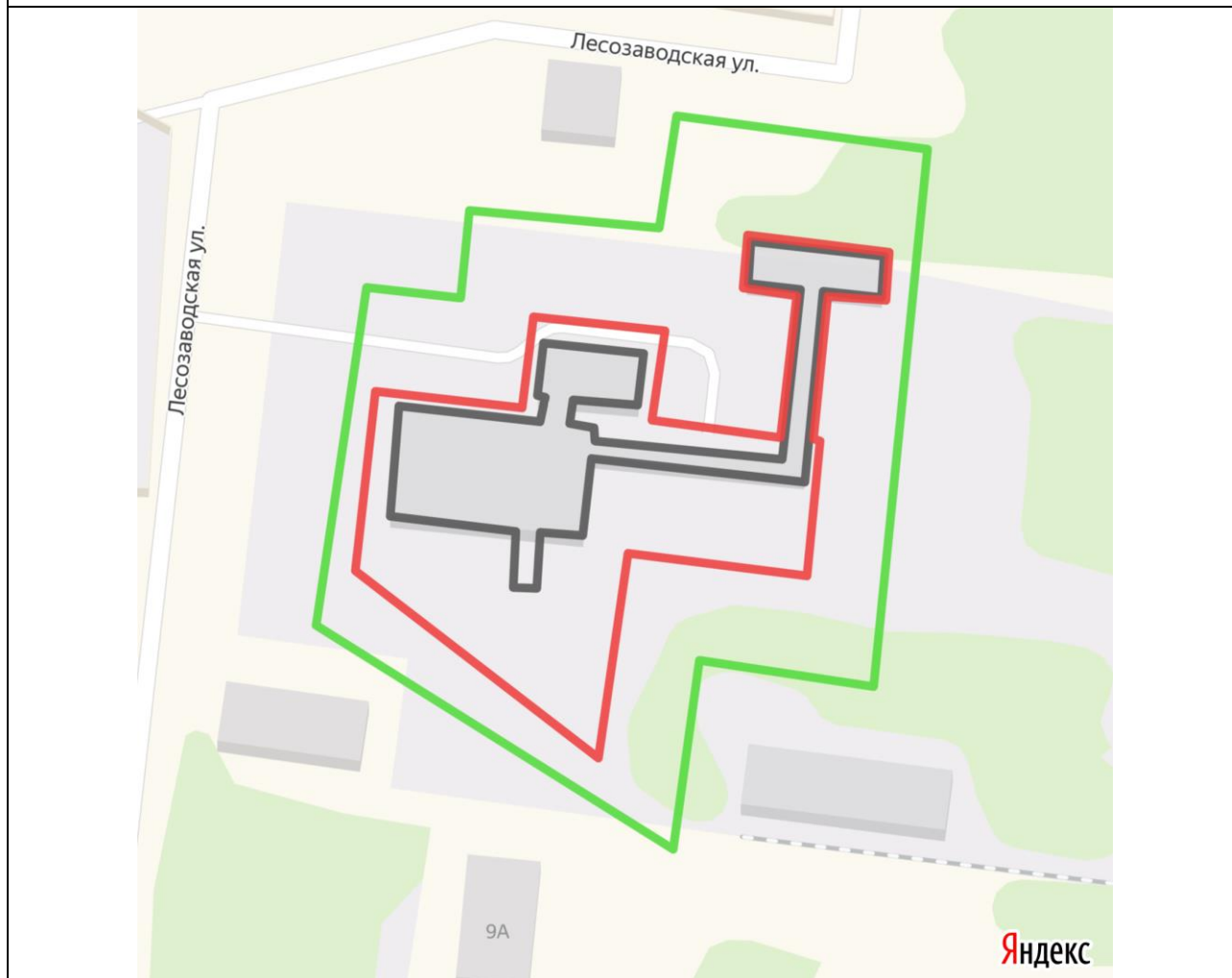
к постановлению
администрации Мирнинского
городского поселения
от 16.03.2020 № 66

СХЕМА

**границ прилегающей территории к отдельно стоящему нежилому
зданию № 9 по улице Железнодорожная в пгт Мирный Оричевского
района Кировской области**




1.	Местоположение прилегающей территории (адресные ориентиры)	612085 Кировская область Оричевский район пгт Мирный улица Железнодорожная дом № 9 здание котельной
2.	Кадастровый номер объекта, по отношению к которому устанавливается прилегающая территория (при наличии)	43:24:310310:290
3.	Сведения о собственнике и (или) ином законном владельце здания, строения, сооружения, земельного участка, а также уполномоченном лице	Общество с ограниченной ответственностью «Теплоэнерго»
4.	Площадь прилегающей территории (квадратные метры)	5100
5.	Наличие объектов (в том числе благоустройства), расположенных на прилегающей территории с их описанием	-
6.	Описание характерных точек границ прилегающей территории (ориентиры для определения границ прилегающей территории по сторонам света и расстояния от объекта до границ прилегающей территории), координаты характерных точек границ (при их наличии)	Границы прилегающей территории имеют сложную форму согласно приложенной схеме. (L ≈ 430 м)

Графическая часть



Масштаб 1:800

Условные обозначения:

	отображается зелёным цветом - граница прилегающей территории
43:24:310310:290	кадастровый номер земельного участка (объекта недвижимости), по отношению к которому устанавливается прилегающая территория (при наличии)
	отображается красным цветом - граница образованного земельного участка; в случае если земельный участок не образован, но имеется ограждение, то граница ограждения, а в случае отсутствия ограждения – граница объекта (дома, нежилого здания, строения, сооружения, нестационарного объекта)
	отображается черным цветом – граница и форма объекта

Приложение № 34

к постановлению
 администрации Мирнинского
 городского поселения
 от 16.03.2020 № 66

СХЕМА

границ прилегающей территории к отдельно стоящим нежилым зданиям № 10 и № 10а по улице Железнодорожная в пгт Мирный Орчевского района Кировской области




1.	Местоположение прилегающей территории (адресные ориентиры)	612085 Кировская область Орчевский район пгт Мирный улица Железнодорожная дом № 10, дом № 10а здание ремонтно-механической мастерской с электроцехом, цеха ремонта крупногабаритных машин, склад материалов при РММ
2.	Кадастровый номер объекта, по отношению к которому устанавливается прилегающая территория (при наличии)	43:24:310310:305 43:24:310310:306
3.	Сведения о собственнике и (или) ином законном владельце здания, строения, сооружения, земельного участка, а также уполномоченном лице	АО «ВяткаТорф»
4.	Площадь прилегающей территории (квадратные метры)	2800
5.	Наличие объектов (в том числе благоустройства), расположенных на прилегающей территории с их описанием	-
6.	Описание характерных точек границ прилегающей территории (ориентиры для определения границ прилегающей территории по сторонам света и расстояния от объекта до границ прилегающей территории), координаты характерных точек границ (при их наличии)	Северная граница прилегающей территории проходит на расстоянии 5 м от существующего забора, исключая территорию пожарного депо (L ≈ 160 м) Восточная и южная границы проходят вдоль дороги ул. Лесозаводской, исключая территорию тэнового цеха (L ≈ 310 м) Западная граница проходит на расстоянии 15 м от существующего забора (L ≈ 68 м)

Графическая часть



Масштаб 1:800

Условные обозначения:

	отображается зелёным цветом - граница прилегающей территории
43:24:310310:305 43:24:310310:306	кадастровый номер земельного участка (объекта недвижимости), по отношению к которому устанавливается прилегающая территория (при наличии)
	отображается красным цветом - граница образованного земельного участка; в случае если земельный участок не образован, но имеется ограждение, то граница ограждения, а случае отсутствия ограждения – граница объекта (дома, нежилого здания, строения, сооружения, нестационарного объекта)
	отображается черным цветом – граница и форма объекта

Приложение № 35

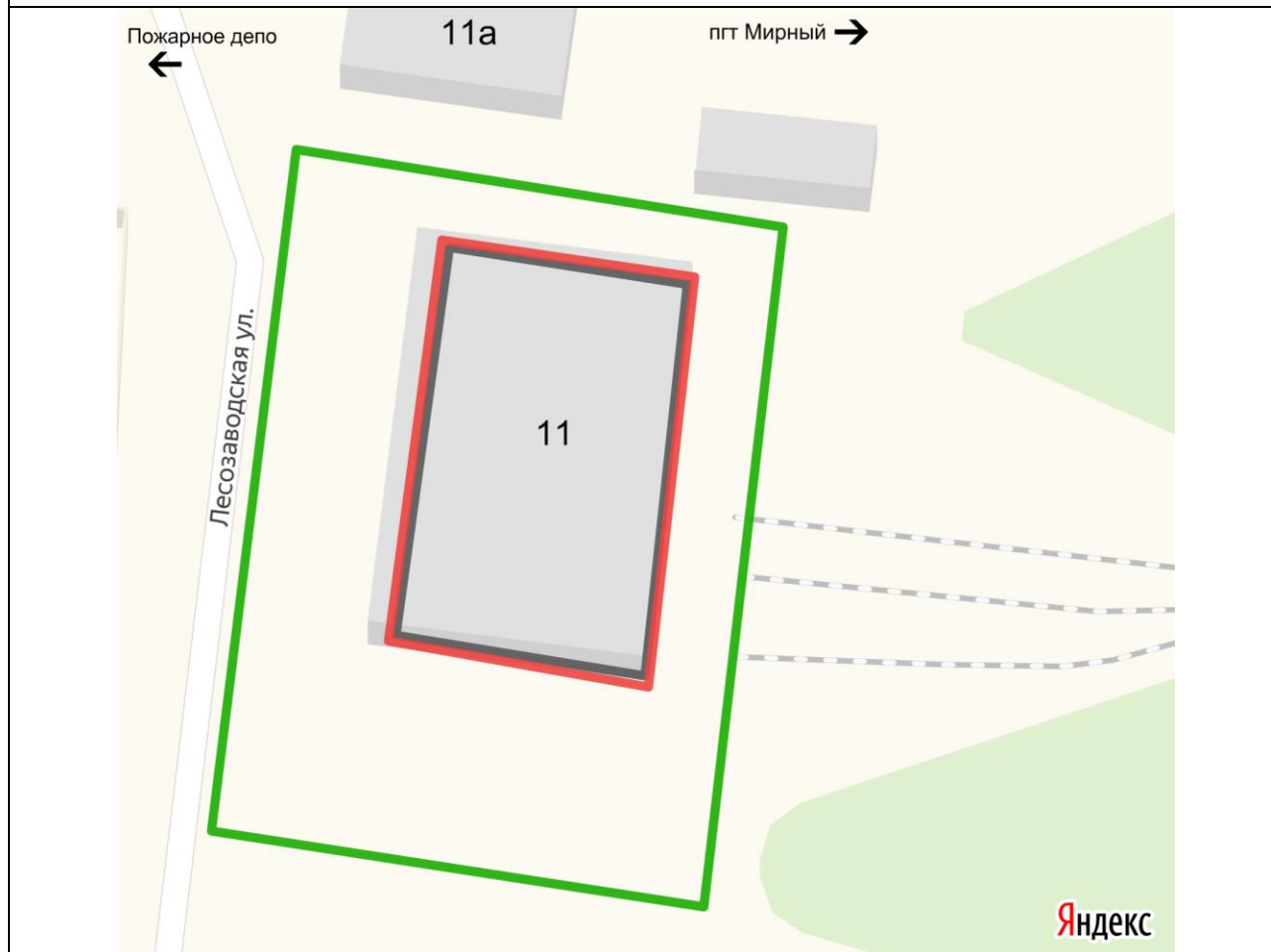
к постановлению
 администрации Мирнинского
 городского поселения
 от 16.03.2020 № 66

СХЕМА

**границ прилегающей территории к отдельно стоящему нежилому
 зданию № 11 по улице Железнодорожная в пгт Мирный Орчевского
 района Кировской области**




1.	Местоположение прилегающей территории (адресные ориентиры)	612085 Кировская область Орчевский район пгт Мирный улица Железнодорожная дом № 11 здание локомотивного депо на 4 стоянки,
2.	Кадастровый номер объекта, по отношению к которому устанавливается прилегающая территория (при наличии)	43:24:310310:301
3.	Сведения о собственнике и (или) ином законном владельце здания, строения, сооружения, земельного участка, а также уполномоченном лице	АО «ВяткаТорф»
4.	Площадь прилегающей территории (квадратные метры)	1670
5.	Наличие объектов (в том числе благоустройства), расположенных на прилегающей территории с их описанием	-
6.	Описание характерных точек границ прилегающей территории (ориентиры для определения границ прилегающей территории по сторонам света и расстояния от объекта до границ прилегающей территории), координаты характерных точек границ (при их наличии)	Северная граница прилегающей территории проходит на расстоянии 2 м от стены здания (L ≈ 42 м) Восточная граница проходит на расстоянии 6 м от стены здания (58 м) Южная граница проходит на расстоянии 15 м от стены здания (L ≈ 42 м) Западная граница проходит вдоль дороги ул. Лесозаводской (L ≈ 58 м)

Графическая часть



Масштаб 1:400

Условные обозначения:

	отображается зелёным цветом - граница прилегающей территории
43:24:310310:301	кадастровый номер земельного участка (объекта недвижимости), по отношению к которому устанавливается прилегающая территория (при наличии)
	отображается красным цветом - граница образованного земельного участка; в случае если земельный участок не образован, но имеется ограждение, то граница ограждения, а случае отсутствия ограждения – граница объекта (дома, нежилого здания, строения, сооружения, нестационарного объекта)
	отображается черным цветом – граница и форма объекта

Приложение № 36

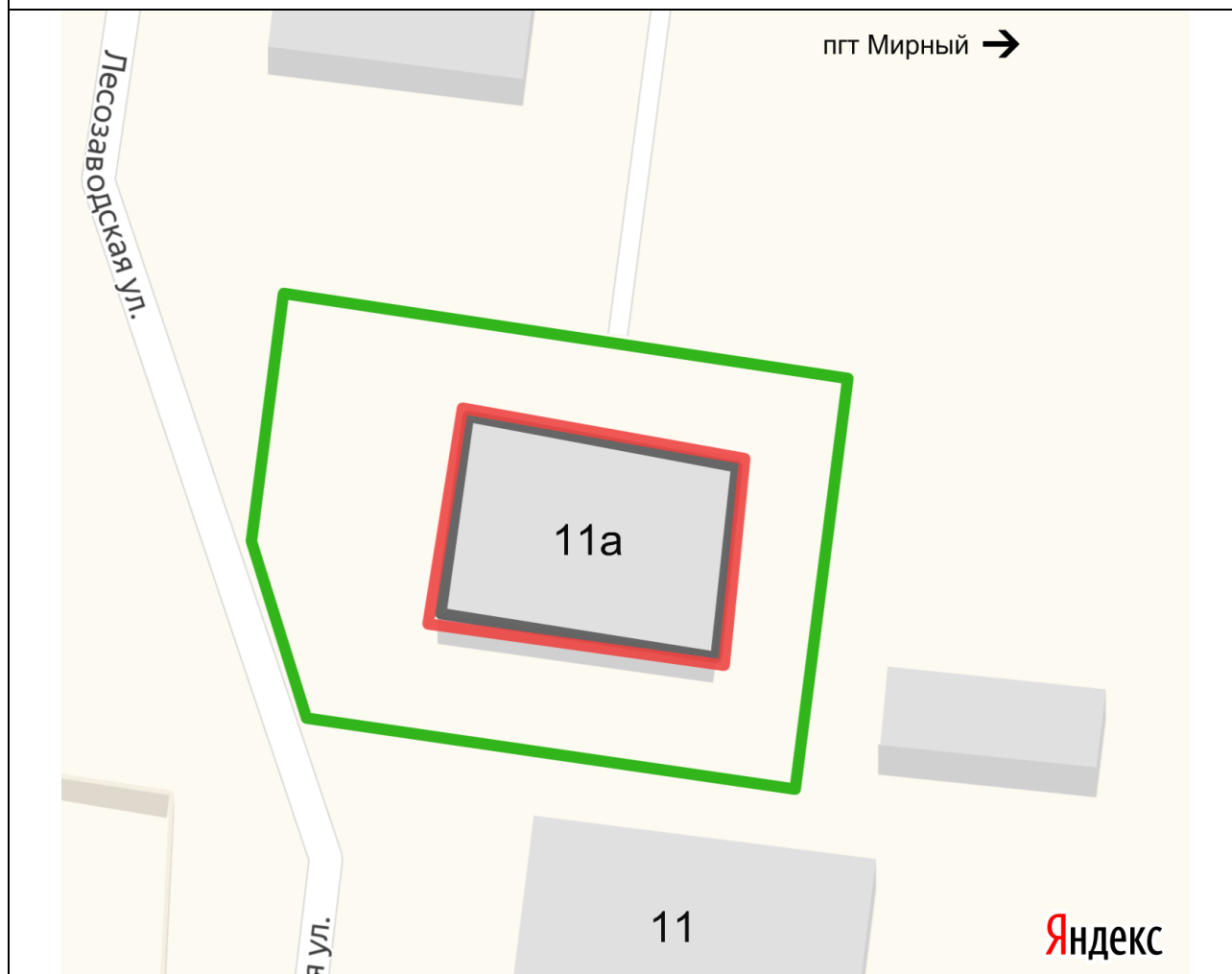
к постановлению
 администрации Мирнинского
 городского поселения
 от 16.03.2020 № 66

СХЕМА

границ прилегающей территории к отдельно стоящим нежилым зданиям № 11а по улице Железнодорожная в пгт Мирный Оричевского района Кировской области




1.	Местоположение прилегающей территории (адресные ориентиры)	612085 Кировская область Оричевский район пгт Мирный улица Железнодорожная дом № 11а здание техн. и служебное дело
2.	Кадастровый номер объекта, по отношению к которому устанавливается прилегающая территория (при наличии)	43:24:310310:298
3.	Сведения о собственнике и (или) ином законном владельце здания, строения, сооружения, земельного участка, а также уполномоченном лице	АО «ВяткаТорф»
4.	Площадь прилегающей территории (квадратные метры)	700
5.	Наличие объектов (в том числе благоустройства), расположенных на прилегающей территории с их описанием	-
6.	Описание характерных точек границ прилегающей территории (ориентиры для определения границ прилегающей территории по сторонам света и расстояния от объекта до границ прилегающей территории), координаты характерных точек границ (при их наличии)	Северная граница прилегающей территории проходит на расстоянии 5 м от стены здания (L ≈ 38 м) Восточная граница проходит на расстоянии 6 м от стены здания (L ≈ 28 м) Южная граница проходит на расстоянии 7 м от стены здания (L ≈ 33 м) Западная граница проходит вдоль дороги ул. Заводской, но не дальше, чем в 15 м от стены здания (L ≈ 30 м)

Графическая часть



Масштаб 1:400

Условные обозначения:

	отображается зелёным цветом - граница прилегающей территории
43:24:310310:298	кадастровый номер земельного участка (объекта недвижимости), по отношению к которому устанавливается прилегающая территория (при наличии)
	отображается красным цветом - граница образованного земельного участка; в случае если земельный участок не образован, но имеется ограждение, то граница ограждения, а случае отсутствия ограждения – граница объекта (дома, нежилого здания, строения, сооружения, нестационарного объекта)
	отображается черным цветом – граница и форма объекта

Приложение № 37

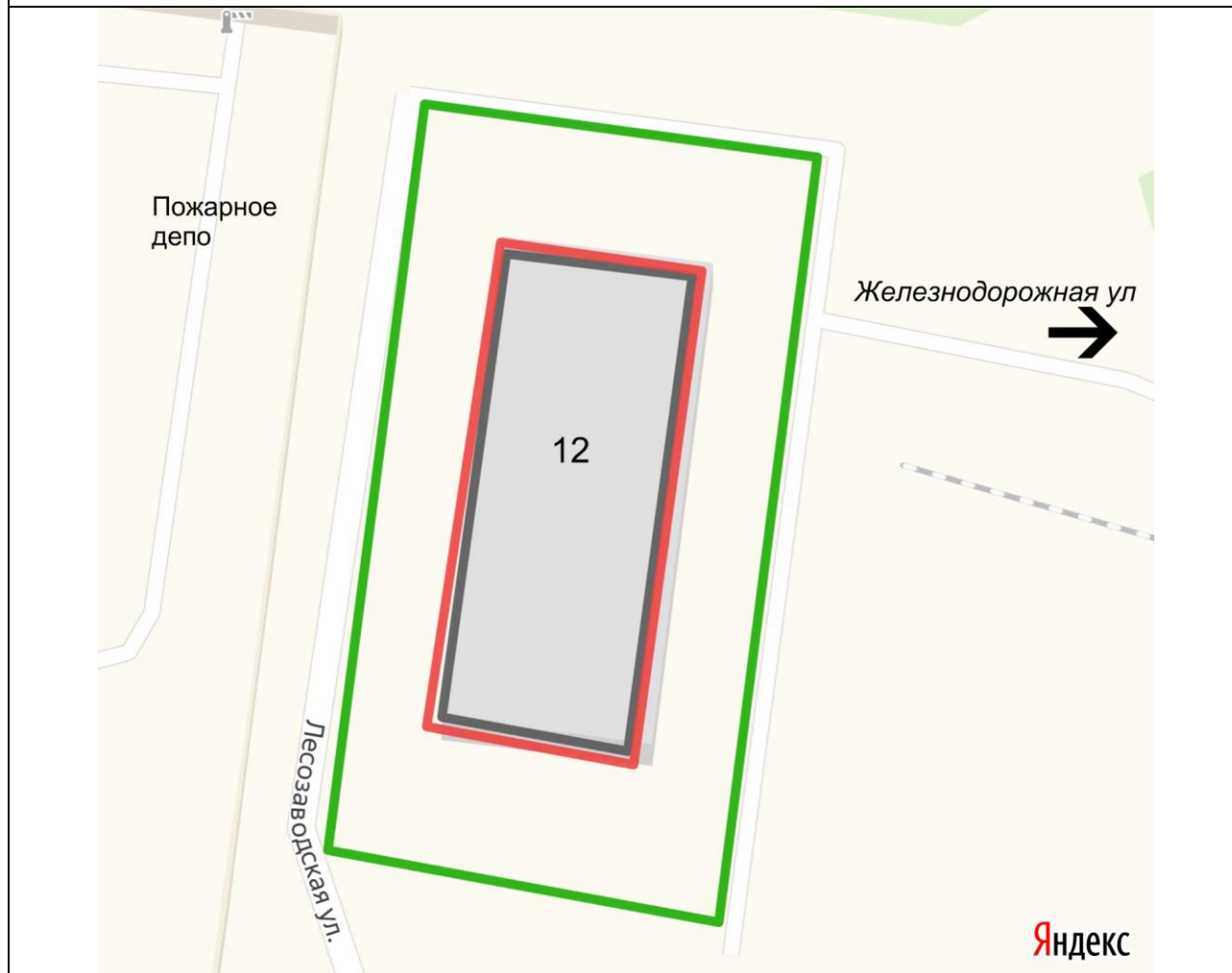
к постановлению
администрации Мирнинского
городского поселения
от 16.03.2020 № 66

СХЕМА

**границ прилегающей территории к отдельно стоящему нежилому
зданию № 12 по улице Железнодорожная в пгт Мирный Оричевского
района Кировской области**




1.	Местоположение прилегающей территории (адресные ориентиры)	612085 Кировская область Оричевский район пгт Мирный улица Железнодорожная дом № 12 здание автогаража на 14 а/м
2.	Кадастровый номер объекта, по отношению к которому устанавливается прилегающая территория (при наличии)	43:24:310310:301
3.	Сведения о собственнике и (или) ином законном владельце здания, строения, сооружения, земельного участка, а также уполномоченном лице	АО «ВяткаТорф»
4.	Площадь прилегающей территории (квадратные метры)	1300
5.	Наличие объектов (в том числе благоустройства), расположенных на прилегающей территории с их описанием	-
6.	Описание характерных точек границ прилегающей территории (ориентиры для определения границ прилегающей территории по сторонам света и расстояния от объекта до границ прилегающей территории), координаты характерных точек границ (при их наличии)	Границы прилегающей территории с четырех сторон ограничены проездами к зданию автогаража (L ≈ 190 м)

Графическая часть



Масштаб 1:800

Условные обозначения:

	отображается зелёным цветом - граница прилегающей территории
43:24:310310:301	кадастровый номер земельного участка (объекта недвижимости), по отношению к которому устанавливается прилегающая территория (при наличии)
	отображается красным цветом - граница образованного земельного участка; в случае если земельный участок не образован, но имеется ограждение, то граница ограждения, а случае отсутствия ограждения – граница объекта (дома, нежилого здания, строения, сооружения, нестационарного объекта)
	отображается черным цветом – граница и форма объекта

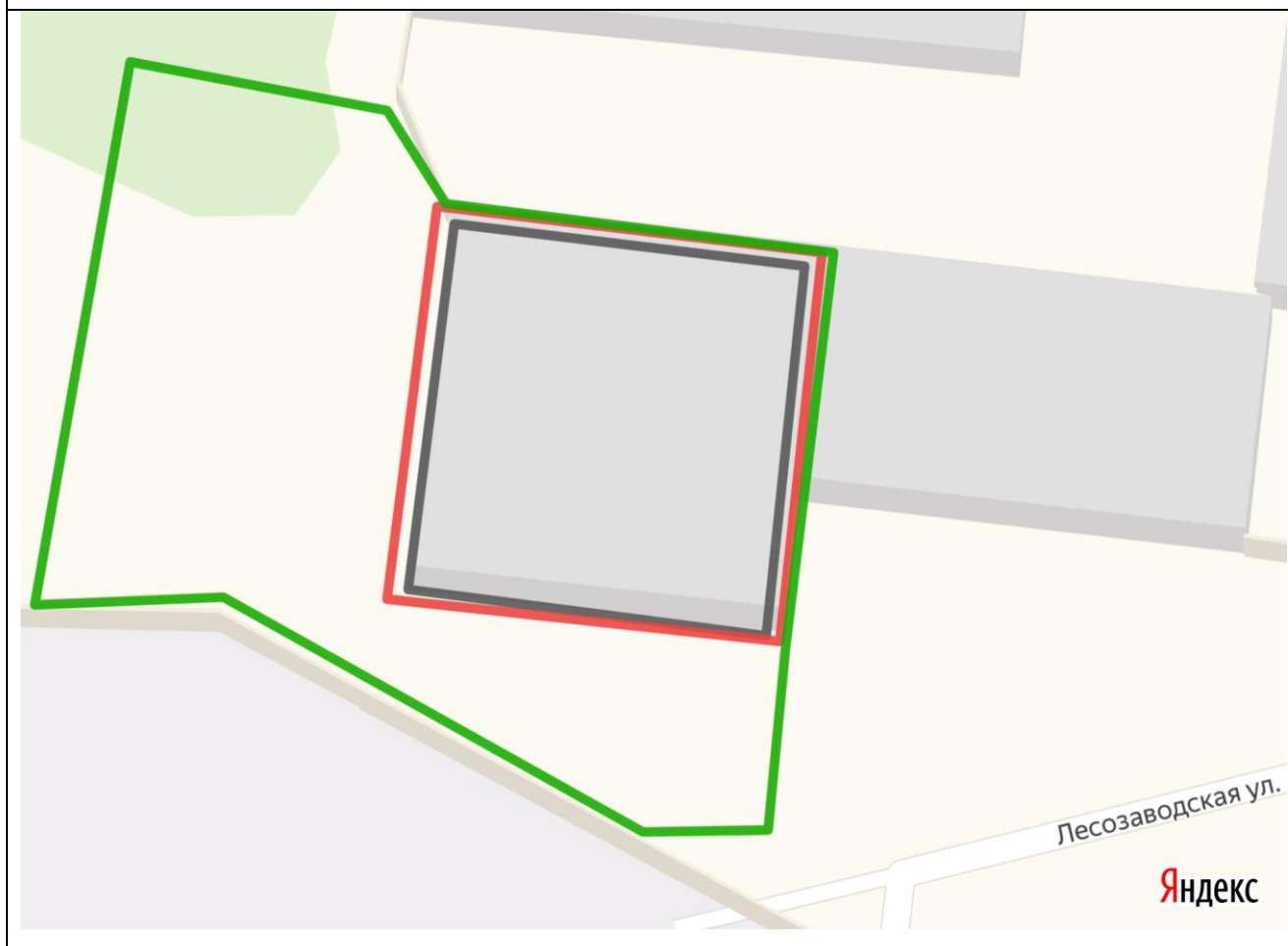
Приложение № 38

к постановлению
 администрации Мирнинского
 городского поселения
 от 16.03.2020 № 66

СХЕМА
границ прилегающей территории к отдельно стоящему нежилому
зданию № 13 по улице Железнодорожная в пгт Мирный Оричевского
района Кировской области




1.	Местоположение прилегающей территории (адресные ориентиры)	612085 Кировская область Оричевский район пгт Мирный улица Железнодорожная дом № 13 здание пристроя склада – модуля «Мархи»
2.	Кадастровый номер объекта, по отношению к которому устанавливается прилегающая территория (при наличии)	43:24:310310:271
3.	Сведения о собственнике и (или) ином законном владельце здания, строения, сооружения, земельного участка, а также уполномоченном лице	Общество с ограниченной ответственностью «Термаль-М»
4.	Площадь прилегающей территории (квадратные метры)	1500
5.	Наличие объектов (в том числе благоустройства), расположенных на прилегающей территории с их описанием	-
6.	Описание характерных точек границ прилегающей территории (ориентиры для определения границ прилегающей территории по сторонам света и расстояния от объекта до границ прилегающей территории), координаты характерных точек границ (при их наличии)	Южная граница прилегающей территории проходит вдоль существующего забора (L ≈ 65 м) Западная граница проходит на расстоянии 15 м от стены здания (L ≈ 127 м) Северная и восточная границы проходят вдоль стен здания (L ≈ 108 м)

Графическая часть



Масштаб 1:400

Условные обозначения:

	отображается зелёным цветом - граница прилегающей территории
43:24:310310:271	кадастровый номер земельного участка (объекта недвижимости), по отношению к которому устанавливается прилегающая территория (при наличии)
	отображается красным цветом - граница образованного земельного участка; в случае если земельный участок не образован, но имеется ограждение, то граница ограждения, а случае отсутствия ограждения – граница объекта (дома, нежилого здания, строения, сооружения, нестационарного объекта)
	отображается черным цветом – граница и форма объекта

Приложение № 39

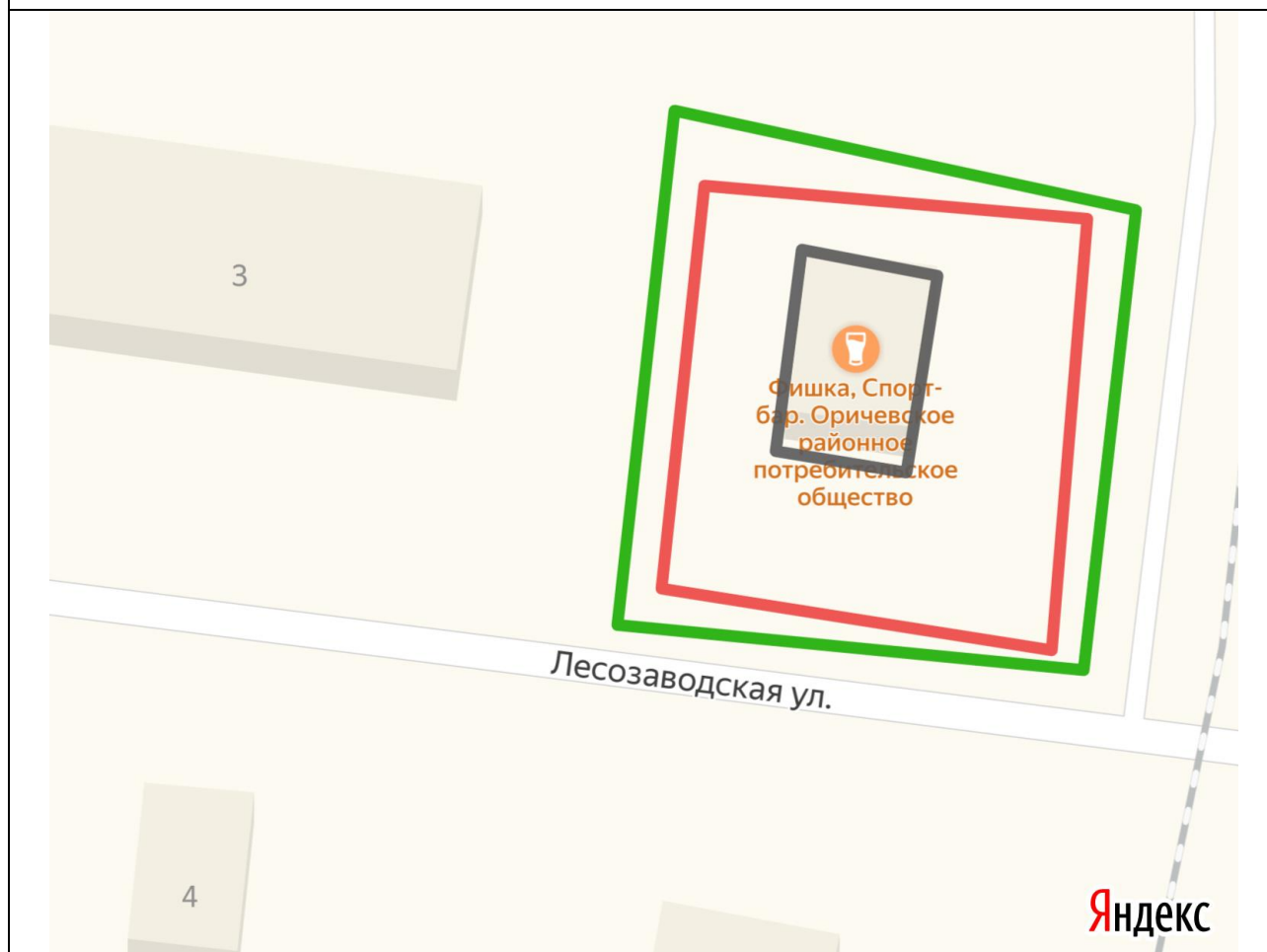
к постановлению
администрации Мирнинского
городского поселения
от 16.03.2020 № 66

СХЕМА

**границ прилегающей территории к отдельно стоящему нежилому
зданию № 1 по улице Лесозаводская в пгт Мирный Оричевского района
Кировской области**




1.	Местоположение прилегающей территории (адресные ориентиры)	612085 Кировская область Оричевский район пгт Мирный улица Лесозаводская дом № 1 здание закусочной
2.	Кадастровый номер объекта, по отношению к которому устанавливается прилегающая территория (при наличии)	43:24:310311:271
3.	Сведения о собственнике и (или) ином законном владельце здания, строения, сооружения, земельного участка, а также уполномоченном лице	Оричевское районное потребительское общество
4.	Площадь прилегающей территории (квадратные метры)	260
5.	Наличие объектов (в том числе благоустройства), расположенных на прилегающей территории с их описанием	-
6.	Описание характерных точек границ прилегающей территории (ориентиры для определения границ прилегающей территории по сторонам света и расстояния от объекта до границ прилегающей территории), координаты характерных точек границ (при их наличии)	Северная и восточная границы прилегающей территории проходят вдоль проезда к домам № 1 и № 3 по ул. Лесозаводской (L ≈ 62 м) Южная граница проходит вдоль дороги ул. Лесозаводской (L ≈ 30 м) Восточная граница проходит на расстоянии 8 м от стены здания (L ≈ 33 м)

Графическая часть



Масштаб 1:400

Условные обозначения:

	отображается зелёным цветом - граница прилегающей территории
43:24:310311:271	кадастровый номер земельного участка (объекта недвижимости), по отношению к которому устанавливается прилегающая территория (при наличии)
	отображается красным цветом - граница образованного земельного участка; в случае если земельный участок не образован, но имеется ограждение, то граница ограждения, а случае отсутствия ограждения – граница объекта (дома, нежилого здания, строения, сооружения, нестационарного объекта)
	отображается черным цветом – граница и форма объекта

Приложение № 40

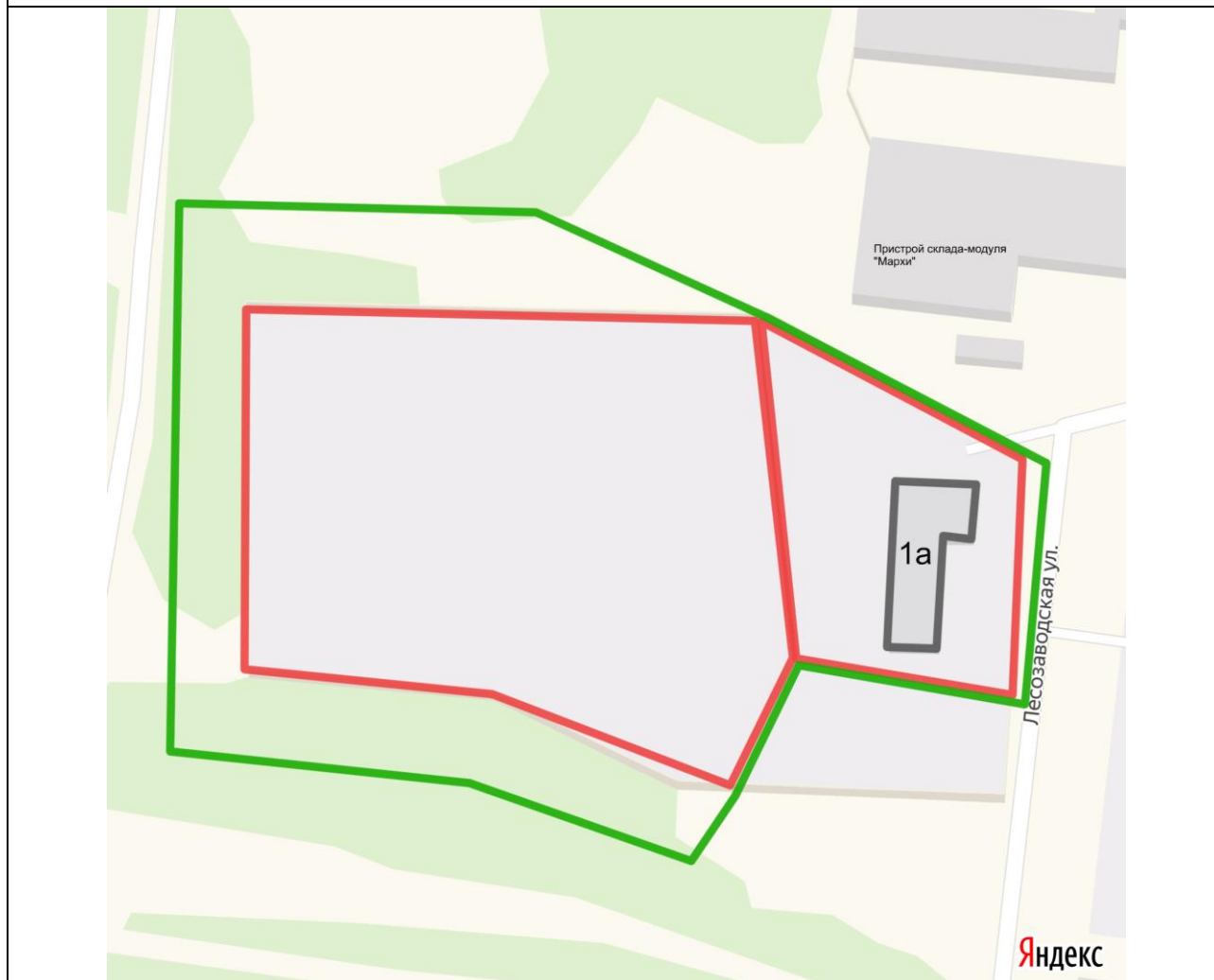
к постановлению
 администрации Мирнинского
 городского поселения
 от 16.03.2020 № 66

СХЕМА

**границ прилегающей территории к отдельно стоящему нежилому
 зданию № 1а по улице Лесозаводская в пгт Мирный Орчевского района
 Кировской области**




1.	Местоположение прилегающей территории (адресные ориентиры)	612085 Кировская область Орчевский район пгт Мирный улица Лесозаводская дом № 1а здание газовой котельной
2.	Кадастровый номер объекта, по отношению к которому устанавливается прилегающая территория (при наличии)	43:24:310310:310 43:24:310310:312
3.	Сведения о собственнике и (или) ином законном владельце здания, строения, сооружения, земельного участка, а также уполномоченном лице	Собственник: Муниципальное образование Мирнинское городское поселение. Концессионер: общество с ограниченной ответственностью тепловая компания «Теплосервис Плюс»
4.	Площадь прилегающей территории (квадратные метры)	6000
5.	Наличие объектов (в том числе благоустройства), расположенных на прилегающей территории с их описанием	-
6.	Описание характерных точек границ прилегающей территории (ориентиры для определения границ прилегающей территории по сторонам света и расстояния от объекта до границ прилегающей территории), координаты характерных точек границ (при их наличии)	Северная граница прилегающей территории рядом с земельным участком склада-модуля «Мархи» проходит по существующему забору. Далее – на расстоянии 15 м от забора (L ≈ 176 м) Восточная граница проходит вдоль дороги ул. Лесозаводской (L ≈ 127 м) Южная граница проходит на расстоянии 15 м от забора (L ≈ 196 м) Восточная граница проходит на расстоянии 15 м от забора (L ≈ 104 м)

Графическая часть



Масштаб 1:800

Условные обозначения:

	отображается зелёным цветом - граница прилегающей территории
43:24:310310:310 43:24:310310:312	кадастровый номер земельного участка (объекта недвижимости), по отношению к которому устанавливается прилегающая территория (при наличии)
	отображается красным цветом - граница образованного земельного участка; в случае если земельный участок не образован, но имеется ограждение, то граница ограждения, а случае отсутствия ограждения – граница объекта (дома, нежилого здания, строения, сооружения, нестационарного объекта)
	отображается черным цветом – граница и форма объекта

Приложение № 41

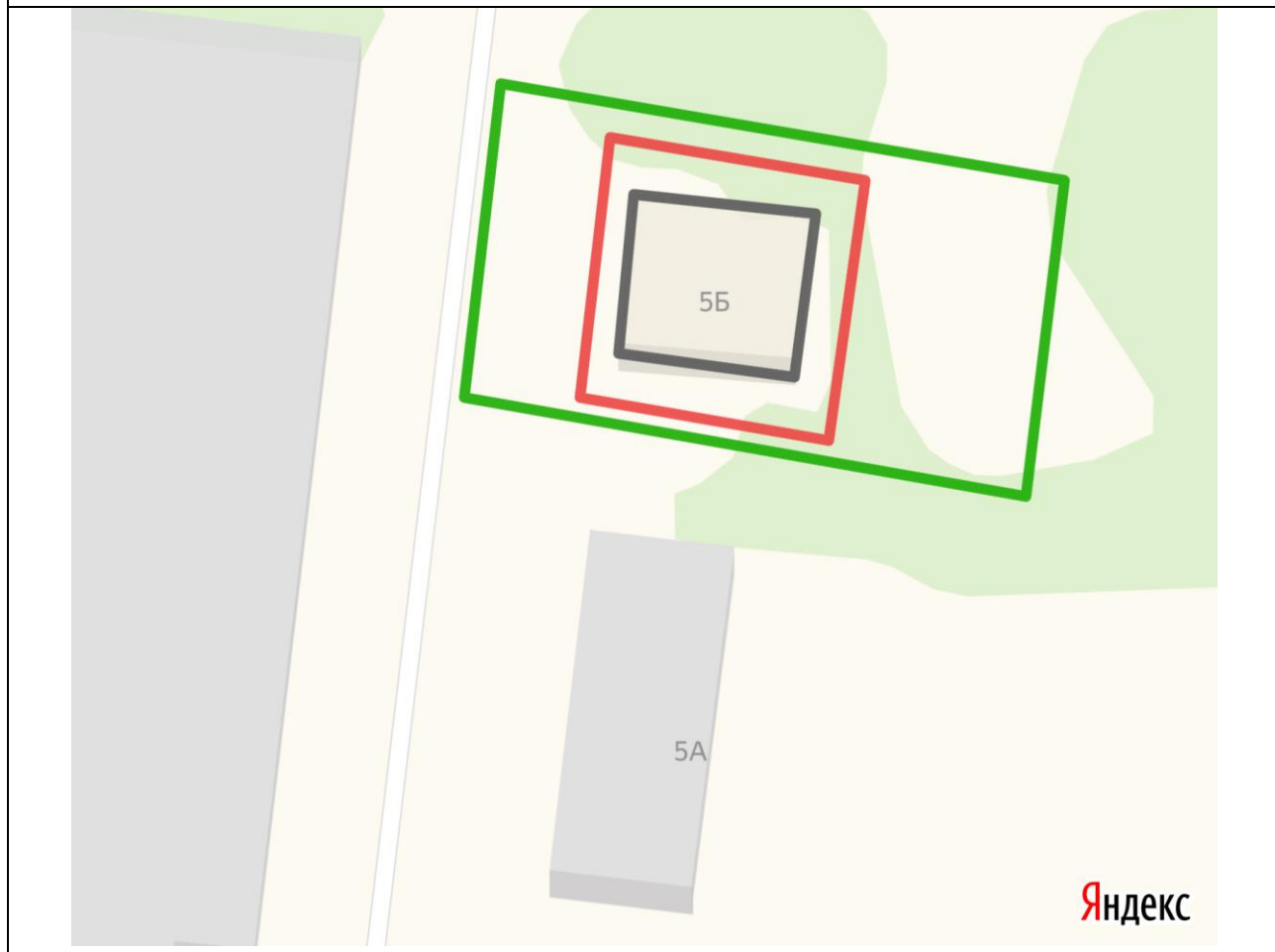
к постановлению
 администрации Мирнинского
 городского поселения
 от 16.03.2020 № 66

СХЕМА

**границ прилегающей территории к отдельно стоящему нежилому
 зданию № 5б по улице Лесозаводская в пгт Мирный Оричевского района
 Кировской области**




1.	Местоположение прилегающей территории (адресные ориентиры)	612085 Кировская область Оричевский район пгт Мирный улица Лесозаводская дом № 5б здание конторы
2.	Кадастровый номер объекта, по отношению к которому устанавливается прилегающая территория (при наличии)	43:24:310311:295
3.	Сведения о собственнике и (или) ином законном владельце здания, строения, сооружения, земельного участка, а также уполномоченном лице	АО «Газпром газораспределение Киров» (филиал в городе Кирово-Чепецке)
4.	Площадь прилегающей территории (квадратные метры)	600
5.	Наличие объектов (в том числе благоустройства), расположенных на прилегающей территории с их описанием	-
6.	Описание характерных точек границ прилегающей территории (ориентиры для определения границ прилегающей территории по сторонам света и расстояния от объекта до границ прилегающей территории), координаты характерных точек границ (при их наличии)	Северная граница прилегающей территории проходит на расстоянии 5 м от стены здания (L ≈ 42 м) Восточная граница проходит на расстоянии 15 м от границы земельного участка (L ≈ 23 м) Южная граница проходит на расстоянии 5 м от стены здания (L ≈ 42 м) Западная граница проходит вдоль проезда к зданию № 5б по ул. Лесозаводской (L ≈ 23 м)

Графическая часть



Масштаб 1:400

Условные обозначения:

	отображается зелёным цветом - граница прилегающей территории
43:24:310311:295	кадастровый номер земельного участка (объекта недвижимости), по отношению к которому устанавливается прилегающая территория (при наличии)
	отображается красным цветом - граница образованного земельного участка; в случае если земельный участок не образован, но имеется ограждение, то граница ограждения, а случае отсутствия ограждения – граница объекта (дома, нежилого здания, строения, сооружения, нестационарного объекта)
	отображается черным цветом – граница и форма объекта

Приложение № 42

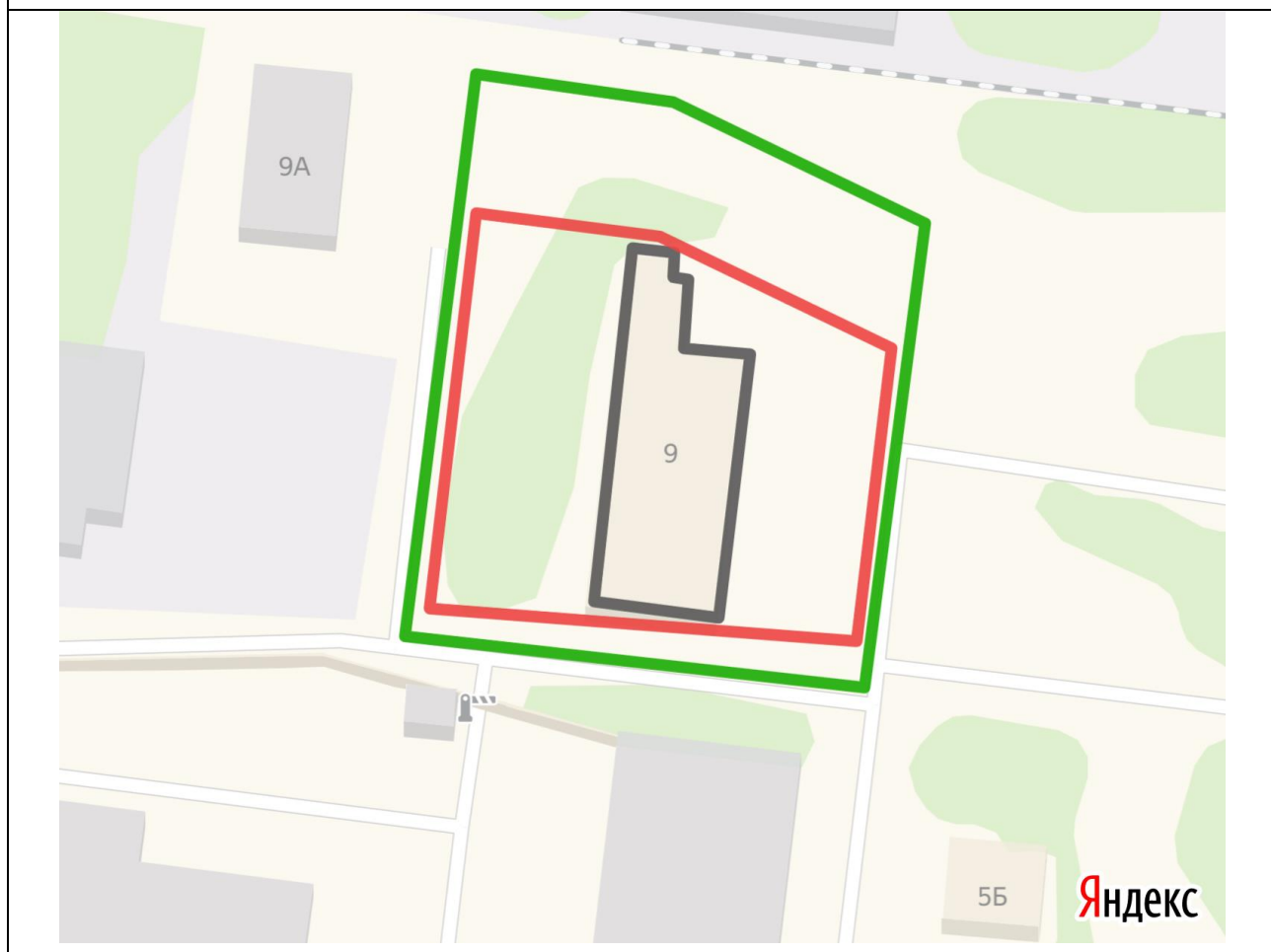
к постановлению
администрации Мирнинского
городского поселения
от 16.03.2020 № 66

СХЕМА

**границ прилегающей территории к отдельно стоящему нежилому
зданию № 9 по улице Лесозаводская в пгт Мирный Оричевского района
Кировской области**




1.	Местоположение прилегающей территории (адресные ориентиры)	612085 Кировская область Оричевский район пгт Мирный улица Лесозаводская дом № 9 здание автогаража
2.	Кадастровый номер объекта, по отношению к которому устанавливается прилегающая территория (при наличии)	43:24:310311:759
3.	Сведения о собственнике и (или) ином законном владельце здания, строения, сооружения, земельного участка, а также уполномоченном лице	-
4.	Площадь прилегающей территории (квадратные метры)	1500
5.	Наличие объектов (в том числе благоустройства), расположенных на прилегающей территории с их описанием	-
6.	Описание характерных точек границ прилегающей территории (ориентиры для определения границ прилегающей территории по сторонам света и расстояния от объекта до границ прилегающей территории), координаты характерных точек границ (при их наличии)	Северная граница прилегающей территории проходит на расстоянии 15 м от границы земельного участка ($L \approx 65$ м) Восточная, южная и западная границы проходят вдоль проезда к зданию № 9 по ул. Лесозаводской ($L \approx 202$ м)

Графическая часть



Масштаб 1:800

Условные обозначения:

	отображается зелёным цветом - граница прилегающей территории
43:24:310311:759	кадастровый номер земельного участка (объекта недвижимости), по отношению к которому устанавливается прилегающая территория (при наличии)
	отображается красным цветом - граница образованного земельного участка; в случае если земельный участок не образован, но имеется ограждение, то граница ограждения, а случае отсутствия ограждения – граница объекта (дома, нежилого здания, строения, сооружения, нестационарного объекта)
	отображается черным цветом – граница и форма объекта

Приложение № 43

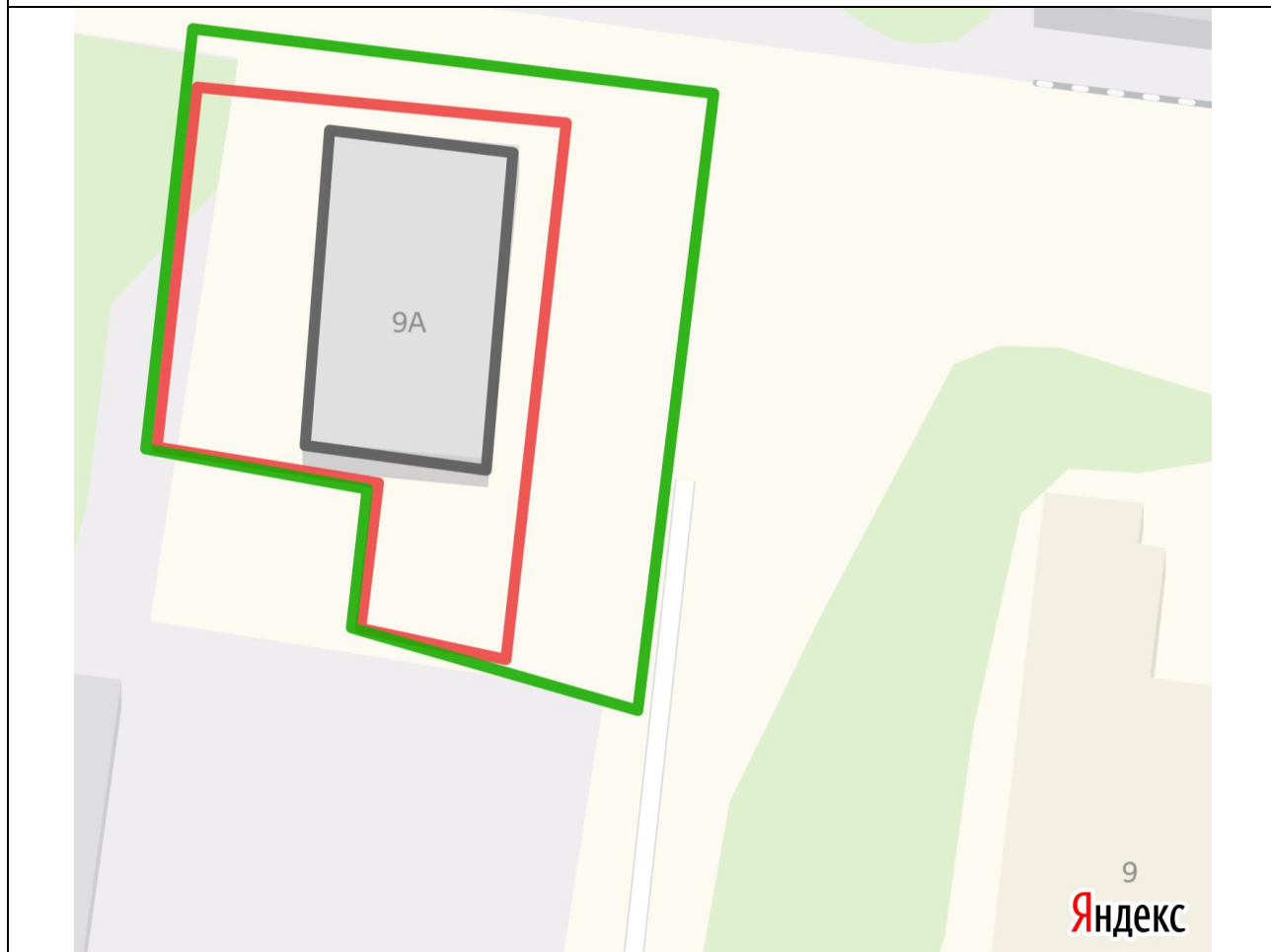
к постановлению
администрации Мирнинского
городского поселения
от 16.03.2020 № 66

СХЕМА

**границ прилегающей территории к отдельно стоящему нежилому
зданию № 9а по улице Лесозаводская в пгт Мирный Орчевского района
Кировской области**




1.	Местоположение прилегающей территории (адресные ориентиры)	612085 Кировская область Орчевский район пгт Мирный улица Лесозаводская дом № 9а здание склада на 80 тонн
2.	Кадастровый номер объекта, по отношению к которому устанавливается прилегающая территория (при наличии)	43:24:310311:685
3.	Сведения о собственнике и (или) ином законном владельце здания, строения, сооружения, земельного участка, а также уполномоченном лице	Куликова Любовь Николаевна
4.	Площадь прилегающей территории (квадратные метры)	520
5.	Наличие объектов (в том числе благоустройства), расположенных на прилегающей территории с их описанием	-
6.	Описание характерных точек границ прилегающей территории (ориентиры для определения границ прилегающей территории по сторонам света и расстояния от объекта до границ прилегающей территории), координаты характерных точек границ (при их наличии)	Северная и восточная границы прилегающей территории проходят вдоль проездов к зданию склада (L ≈ 80 м) Южная и западная границы проходят по границе земельного участка (L ≈ 75 м)

Графическая часть



Масштаб 1:400

Условные обозначения:

	отображается зелёным цветом - граница прилегающей территории
<p>43:24:310311:685</p>	кадастровый номер земельного участка (объекта недвижимости), по отношению к которому устанавливается прилегающая территория (при наличии)
	отображается красным цветом - граница образованного земельного участка; в случае если земельный участок не образован, но имеется ограждение, то граница ограждения, а случае отсутствия ограждения – граница объекта (дома, нежилого здания, строения, сооружения, нестационарного объекта)
	отображается черным цветом – граница и форма объекта

Приложение № 44

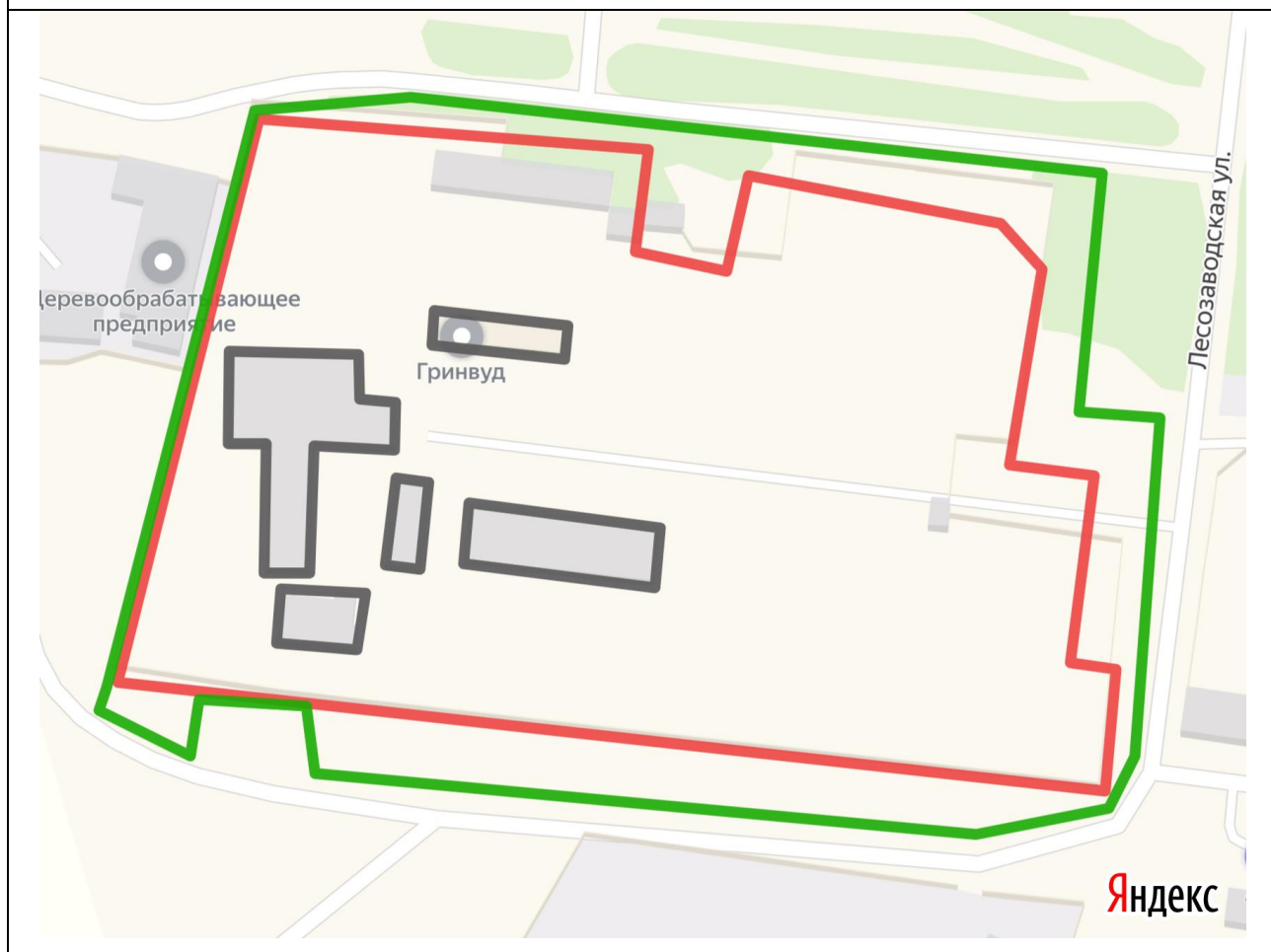
к постановлению
 администрации Мирнинского
 городского поселения
 от 16.03.2020 № 66

СХЕМА

**границ прилегающей территории к отдельно стоящему нежилому
 зданию № 11 по улице Лесозаводская в пгт Мирный Орчевского района
 Кировской области**




1.	Местоположение прилегающей территории (адресные ориентиры)	612085 Кировская область Орчевский район пгт Мирный улица Лесозаводская дом № 11 здание столярной мастерской с пристроем
2.	Кадастровый номер объекта, по отношению к которому устанавливается прилегающая территория (при наличии)	43:24:310311:758
3.	Сведения о собственнике и (или) ином законном владельце здания, строения, сооружения, земельного участка, а также уполномоченном лице	Общество с ограниченной ответственностью «ГРИНВУД»
4.	Площадь прилегающей территории (квадратные метры)	11 000
5.	Наличие объектов (в том числе благоустройства), расположенных на прилегающей территории с их описанием	-
6.	Описание характерных точек границ прилегающей территории (ориентиры для определения границ прилегающей территории по сторонам света и расстояния от объекта до границ прилегающей территории), координаты характерных точек границ (при их наличии)	Северная граница прилегающей территории проходит вдоль проезда с ул. Лесозаводской (L ≈ 246 м) Восточная граница проходит вдоль дороги ул. Лесозаводской, но не дальше, чем в 15 м от забора (L ≈ 204 м) Южная граница проходит вдоль дороги ул. Лесозаводской (L ≈ 323 м) Восточная граница проходит по существующему забору (L ≈ 179 м)

Графическая часть



Масштаб 1:1560

Условные обозначения:

	отображается зелёным цветом - граница прилегающей территории
43:24:310311:758	кадастровый номер земельного участка (объекта недвижимости), по отношению к которому устанавливается прилегающая территория (при наличии)
	отображается красным цветом - граница образованного земельного участка; в случае если земельный участок не образован, но имеется ограждение, то граница ограждения, а в случае отсутствия ограждения – граница объекта (дома, нежилого здания, строения, сооружения, нестационарного объекта)
	отображается черным цветом – граница и форма объекта

Приложение № 45

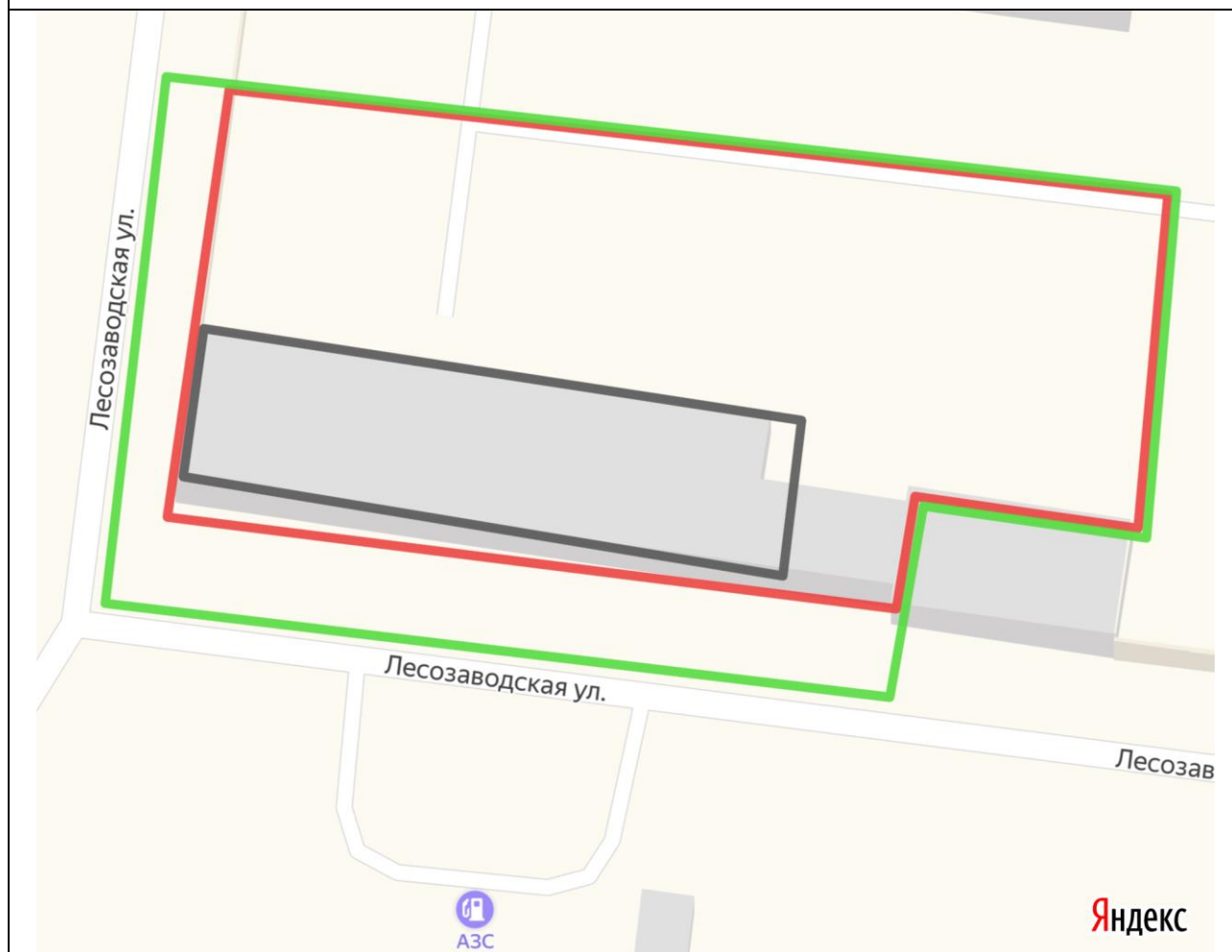
к постановлению
администрации Мирнинского
городского поселения
от 16.03.2020 № 66

СХЕМА

границ прилегающей территории к отдельно стоящему нежилому зданию по улице Лесозаводская в пгт Мирный Оричевского района Кировской области




1.	Местоположение прилегающей территории (адресные ориентиры)	612085 Кировская область Оричевский район пгт Мирный улица Лесозаводская здание автогаража № 1
2.	Кадастровый номер объекта, по отношению к которому устанавливается прилегающая территория (при наличии)	43:24:310311:268
3.	Сведения о собственнике и (или) ином законном владельце здания, строения, сооружения, земельного участка, а также уполномоченном лице	Карасев Михаил Юрьевич (доля 75/100), МО Мирнинское городское поселение Оричевского района Кировской области (25/100)
4.	Площадь прилегающей территории (квадратные метры)	720
5.	Наличие объектов (в том числе благоустройства), расположенных на прилегающей территории с их описанием	-
6.	Описание характерных точек границ прилегающей территории (ориентиры для определения границ прилегающей территории по сторонам света и расстояния от объекта до границ прилегающей территории), координаты характерных точек границ (при их наличии)	Северная и восточная границы проходят по границе земельного участка (L ≈ 150 м) Южная и западная границы проходят вдоль дороги ул. Лесозаводской (L ≈ 110 м)

Графическая часть



Масштаб 1:400

Условные обозначения:

	отображается зелёным цветом - граница прилегающей территории
43:24:310311:268	кадастровый номер земельного участка (объекта недвижимости), по отношению к которому устанавливается прилегающая территория (при наличии)
	отображается красным цветом - граница образованного земельного участка; в случае если земельный участок не образован, но имеется ограждение, то граница ограждения, а случае отсутствия ограждения – граница объекта (дома, нежилого здания, строения, сооружения, нестационарного объекта)
	отображается черным цветом – граница и форма объекта

Приложение № 46

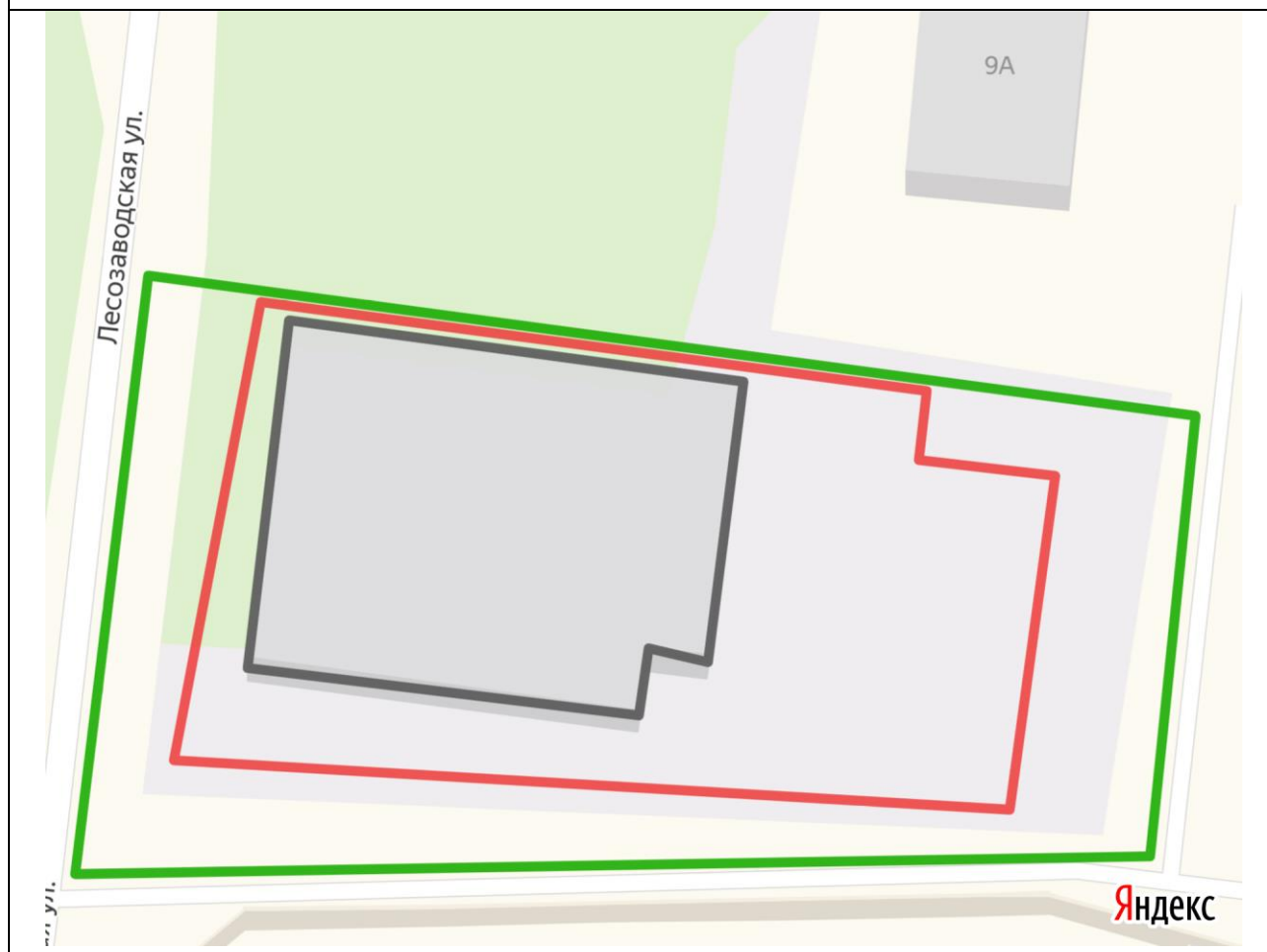
к постановлению
 администрации Мирнинского
 городского поселения
 от 16.03.2020 № 66

СХЕМА

границ прилегающей территории к отдельно стоящему нежилому зданию по улице Лесозаводская в пгт Мирный Оричевского района Кировской области




1.	Местоположение прилегающей территории (адресные ориентиры)	612085 Кировская область Оричевский район пгт Мирный улица Лесозаводская здание мехпекарни
2.	Кадастровый номер объекта, по отношению к которому устанавливается прилегающая территория (при наличии)	43:24:310311:557
3.	Сведения о собственнике и (или) ином законном владельце здания, строения, сооружения, земельного участка, а также уполномоченном лице	Собственники помещения 1001: Целищева Наталья Владимировна, Решетникова Татьяна Григорьевна S – 218,4 кв.м (кадастровый номер 43:24:310311:751); Общество с ограниченной ответственностью «Вятка-ТЭН Оричи» S – 467,7 кв.м. (кадастровый номер 43:24:310311:752).
4.	Площадь прилегающей территории (квадратные метры)	1250
5.	Наличие объектов (в том числе благоустройства), расположенных на прилегающей территории с их описанием	-
6.	Описание характерных точек границ прилегающей территории (ориентиры для определения границ прилегающей территории по сторонам света и расстояния от объекта до границ прилегающей территории), координаты характерных точек границ (при их наличии)	Северная граница прилегающей территории проходит по границе земельного участка (L ≈ 84 м) Восточная, южная и западная границы проходят вдоль дороги ул.Лесозаводской (L ≈ 168 м)

Графическая часть



Масштаб 1:400

Условные обозначения:

	отображается зелёным цветом - граница прилегающей территории
43:24:310311:557	кадастровый номер земельного участка (объекта недвижимости), по отношению к которому устанавливается прилегающая территория (при наличии)
	отображается красным цветом - граница образованного земельного участка; в случае если земельный участок не образован, но имеется ограждение, то граница ограждения, а случае отсутствия ограждения – граница объекта (дома, нежилого здания, строения, сооружения, нестационарного объекта)
	отображается черным цветом – граница и форма объекта

Приложение № 47

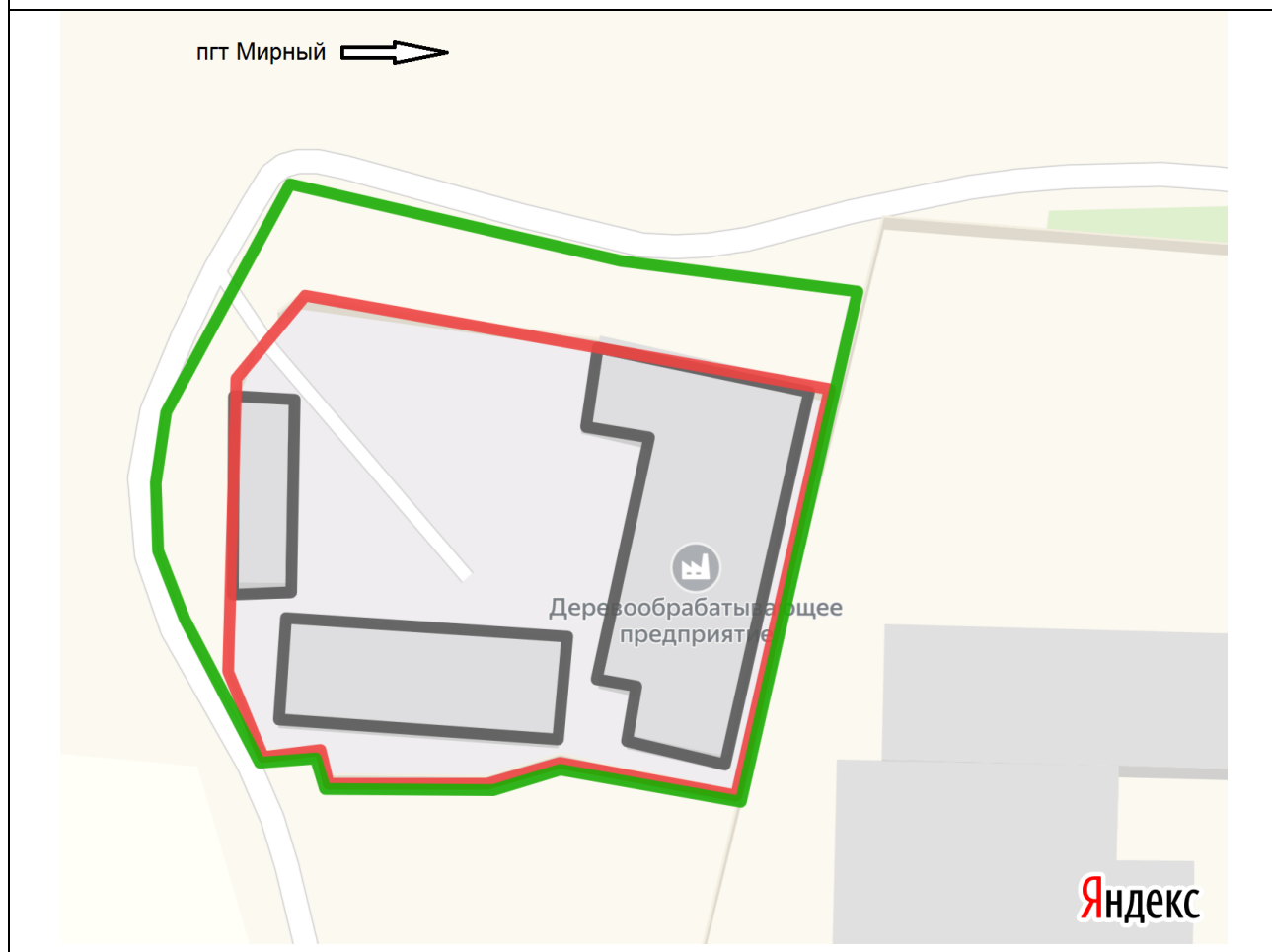
к постановлению
 администрации Мирнинского
 городского поселения
 от 16.03.2020 № 66

СХЕМА

границ прилегающей территории к отдельно стоящему нежилому зданию по улице Лесозаводская в пгт Мирный Оричевского района Кировской области




1.	Местоположение прилегающей территории (адресные ориентиры)	612085 Кировская область Оричевский район пгт Мирный улица Лесозаводская здание цеха по выпуску брусковых изделий с пристроенным помещением котельной и навесом для пиломатериалов
2.	Кадастровый номер объекта, по отношению к которому устанавливается прилегающая территория (при наличии)	43:24:310311:281
3.	Сведения о собственнике и (или) ином законном владельце здания, строения, сооружения, земельного участка, а также уполномоченном лице	Общество с ограниченной ответственностью «ТермоБрус»
4.	Площадь прилегающей территории (квадратные метры)	1500
5.	Наличие объектов (в том числе благоустройства), расположенных на прилегающей территории с их описанием	-
6.	Описание характерных точек границ прилегающей территории (ориентиры для определения границ прилегающей территории по сторонам света и расстояния от объекта до границ прилегающей территории), координаты характерных точек границ (при их наличии)	Западная и северная границы прилегающей территории проходят вдоль проезда (L ≈ 183 м) Восточная граница проходит по существующему забору (L ≈ 85 м) Южная граница проходит по существующему забору (L ≈ 53 м)

Графическая часть



Масштаб 1:800

Условные обозначения:

	отображается зелёным цветом - граница прилегающей территории
43:24:310311:281	кадастровый номер земельного участка (объекта недвижимости), по отношению к которому устанавливается прилегающая территория (при наличии)
	отображается красным цветом - граница образованного земельного участка; в случае если земельный участок не образован, но имеется ограждение, то граница ограждения, а случае отсутствия ограждения – граница объекта (дома, нежилого здания, строения, сооружения, нестационарного объекта)
	отображается черным цветом – граница и форма объекта

Приложение № 48

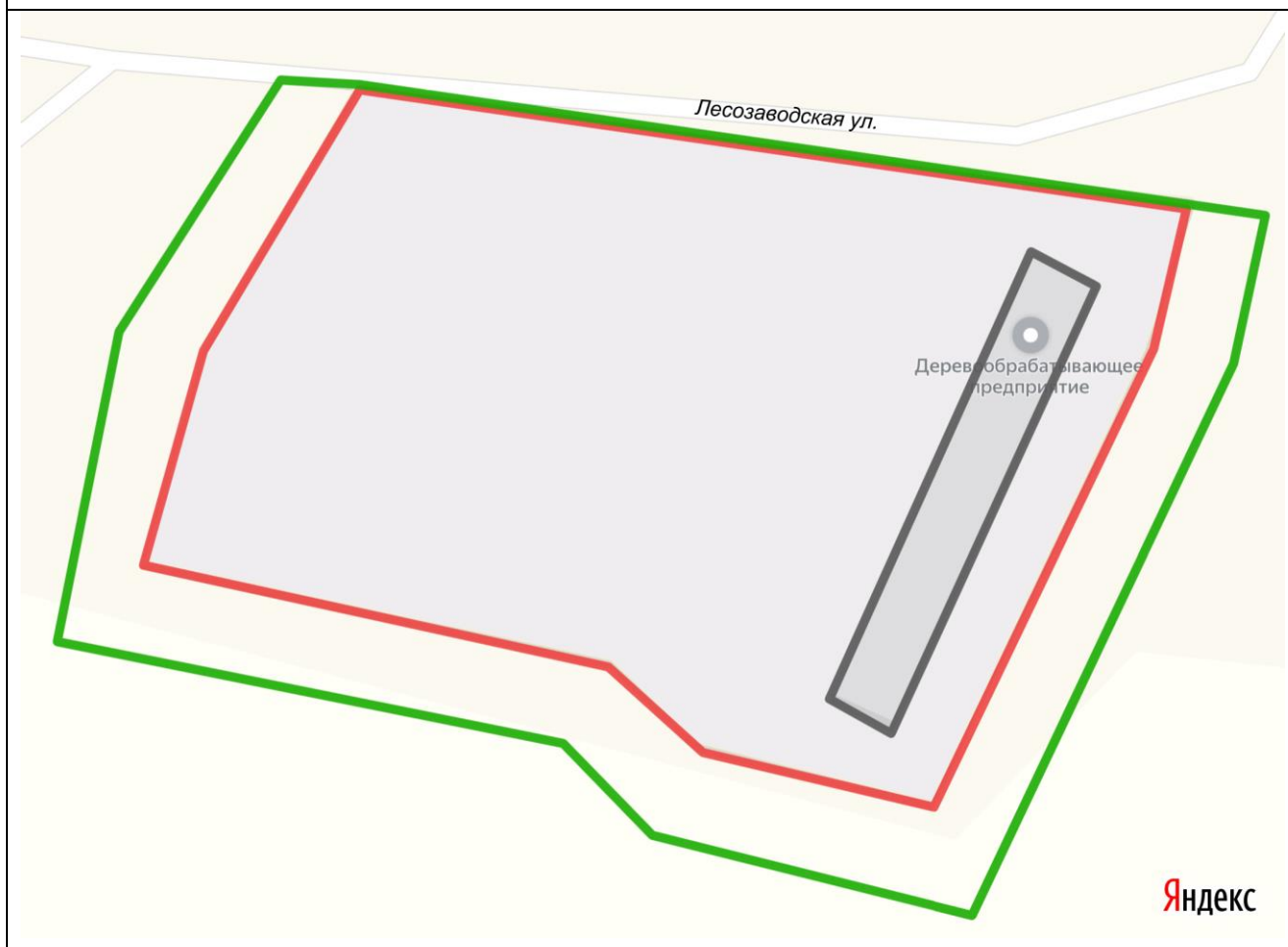
к постановлению
 администрации Мирнинского
 городского поселения
 от 16.03.2020 № 66

СХЕМА

границ прилегающей территории к отдельно стоящему нежилому зданию по улице Лесозаводская в пгт Мирный Оричевского района Кировской области




1.	Местоположение прилегающей территории (адресные ориентиры)	612085 Кировская область Оричевский район пгт Мирный улица Лесозаводская здание цеха деревообработки с пристроенными (встроенными) складскими помещениями
2.	Кадастровый номер объекта, по отношению к которому устанавливается прилегающая территория (при наличии)	43:24:310311:280
3.	Сведения о собственнике и (или) ином законном владельце здания, строения, сооружения, земельного участка, а также уполномоченном лице	Игнатян Артур Айкарамович
4.	Площадь прилегающей территории (квадратные метры)	5300
5.	Наличие объектов (в том числе благоустройства), расположенных на прилегающей территории с их описанием	-
6.	Описание характерных точек границ прилегающей территории (ориентиры для определения границ прилегающей территории по сторонам света и расстояния от объекта до границ прилегающей территории), координаты характерных точек границ (при их наличии)	Северная граница прилегающей территории проходит вдоль дороги ул. Лесозаводской (L ≈ 173 м) С трех других сторон по периметру граница проходит на расстоянии 15 м от забора (L ≈ 407 м)

Графическая часть



Масштаб 1:800

Условные обозначения:

	отображается зелёным цветом - граница прилегающей территории
43:24:310311:280	кадастровый номер земельного участка (объекта недвижимости), по отношению к которому устанавливается прилегающая территория (при наличии)
	отображается красным цветом - граница образованного земельного участка; в случае если земельный участок не образован, но имеется ограждение, то граница ограждения, а случае отсутствия ограждения – граница объекта (дома, нежилого здания, строения, сооружения, нестационарного объекта)
	отображается черным цветом – граница и форма объекта

Приложение № 49

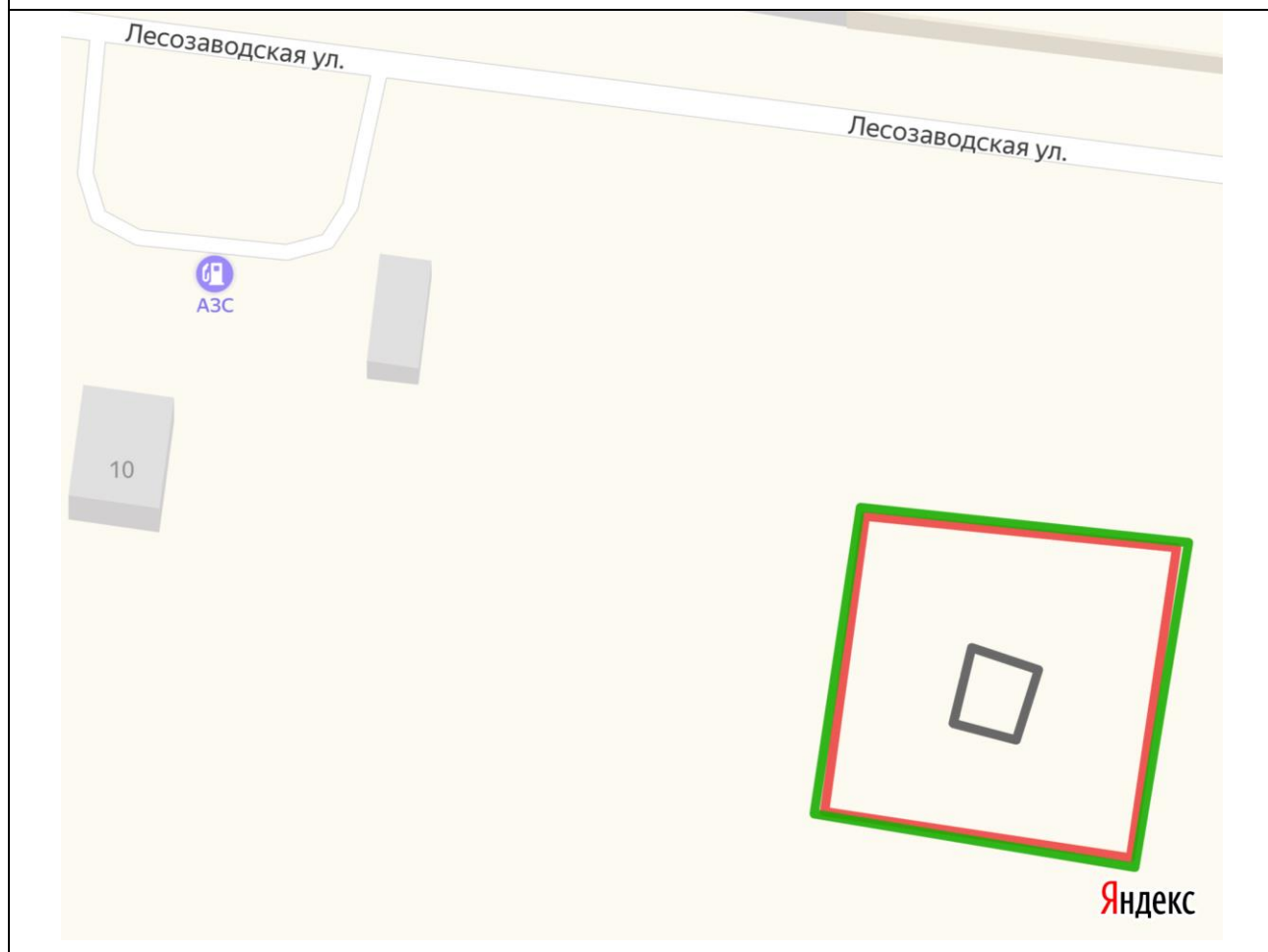
к постановлению
администрации Мирнинского
городского поселения
от 16.03.2020 № 66

СХЕМА

**границ прилегающей территории к отдельно стоящему нежилому
зданию по улице Лесозаводская в пгт Мирный Оричевского района
Кировской области**




1.	Местоположение прилегающей территории (адресные ориентиры)	612085 Кировская область Оричевский район пгт Мирный улица Лесозаводская здание для хранения баллонов
2.	Кадастровый номер объекта, по отношению к которому устанавливается прилегающая территория (при наличии)	43:24:310311:278
3.	Сведения о собственнике и (или) ином законном владельце здания, строения, сооружения, земельного участка, а также уполномоченном лице	АО «Газпром газораспределение Киров» (филиала в городе Кирово-Чепецке)
4.	Площадь прилегающей территории (квадратные метры)	100
5.	Наличие объектов (в том числе благоустройства), расположенных на прилегающей территории с их описанием	-
6.	Описание характерных точек границ прилегающей территории (ориентиры для определения границ прилегающей территории по сторонам света и расстояния от объекта до границ прилегающей территории), координаты характерных точек границ (при их наличии)	Границы прилегающей территории по периметру проходят вдоль границ сформированного земельного участка (L ≈ 109 м)

Графическая часть



Масштаб 1:400

Условные обозначения:

	отображается зелёным цветом - граница прилегающей территории
43:24:310311:278	кадастровый номер земельного участка (объекта недвижимости), по отношению к которому устанавливается прилегающая территория (при наличии)
	отображается красным цветом - граница образованного земельного участка; в случае если земельный участок не образован, но имеется ограждение, то граница ограждения, а случае отсутствия ограждения – граница объекта (дома, нежилого здания, строения, сооружения, нестационарного объекта)
	отображается черным цветом – граница и форма объекта

Приложение № 50

к постановлению
 администрации Мирнинского
 городского поселения
 от 16.03.2020 № 66

СХЕМА

границ прилегающей территории к отдельно стоящему нежилому зданию по улице Лесозаводская в пгт Мирный Оричевского района Кировской области




1.	Местоположение прилегающей территории (адресные ориентиры)	612085 Кировская область Оричевский район пгт Мирный улица Лесозаводская здание АЗС на 50 заправок в сутки
2.	Кадастровый номер объекта, по отношению к которому устанавливается прилегающая территория (при наличии)	43:24:310311:719 43:24:310311:720
3.	Сведения о собственнике и (или) ином законном владельце здания, строения, сооружения, земельного участка, а также уполномоченном лице	Общество с ограниченной ответственностью фирма "Алекс плюс"
4.	Площадь прилегающей территории (квадратные метры)	600
5.	Наличие объектов (в том числе благоустройства), расположенных на прилегающей территории с их описанием	-
6.	Описание характерных точек границ прилегающей территории (ориентиры для определения границ прилегающей территории по сторонам света и расстояния от объекта до границ прилегающей территории), координаты характерных точек границ (при их наличии)	Северная граница прилегающей территории проходит вдоль дороги ул. Лесозаводской (L ≈ 32 м) Восточная граница проходит по границе земельного участка (L ≈ 59 м) Южная граница проходит на расстоянии 15 м от границы земельного участка (L ≈ 25 м) Западная граница проходит по границе земельного участка (L ≈ 69 м)

Графическая часть



Масштаб 1:400

Условные обозначения:

	отображается зелёным цветом - граница прилегающей территории
43:24:310311:719 43:24:310311:720	кадастровый номер земельного участка (объекта недвижимости), по отношению к которому устанавливается прилегающая территория (при наличии)
	отображается красным цветом - граница образованного земельного участка; в случае если земельный участок не образован, но имеется ограждение, то граница ограждения, а случае отсутствия ограждения – граница объекта (дома, нежилого здания, строения, сооружения, нестационарного объекта)
	отображается черным цветом – граница и форма объекта

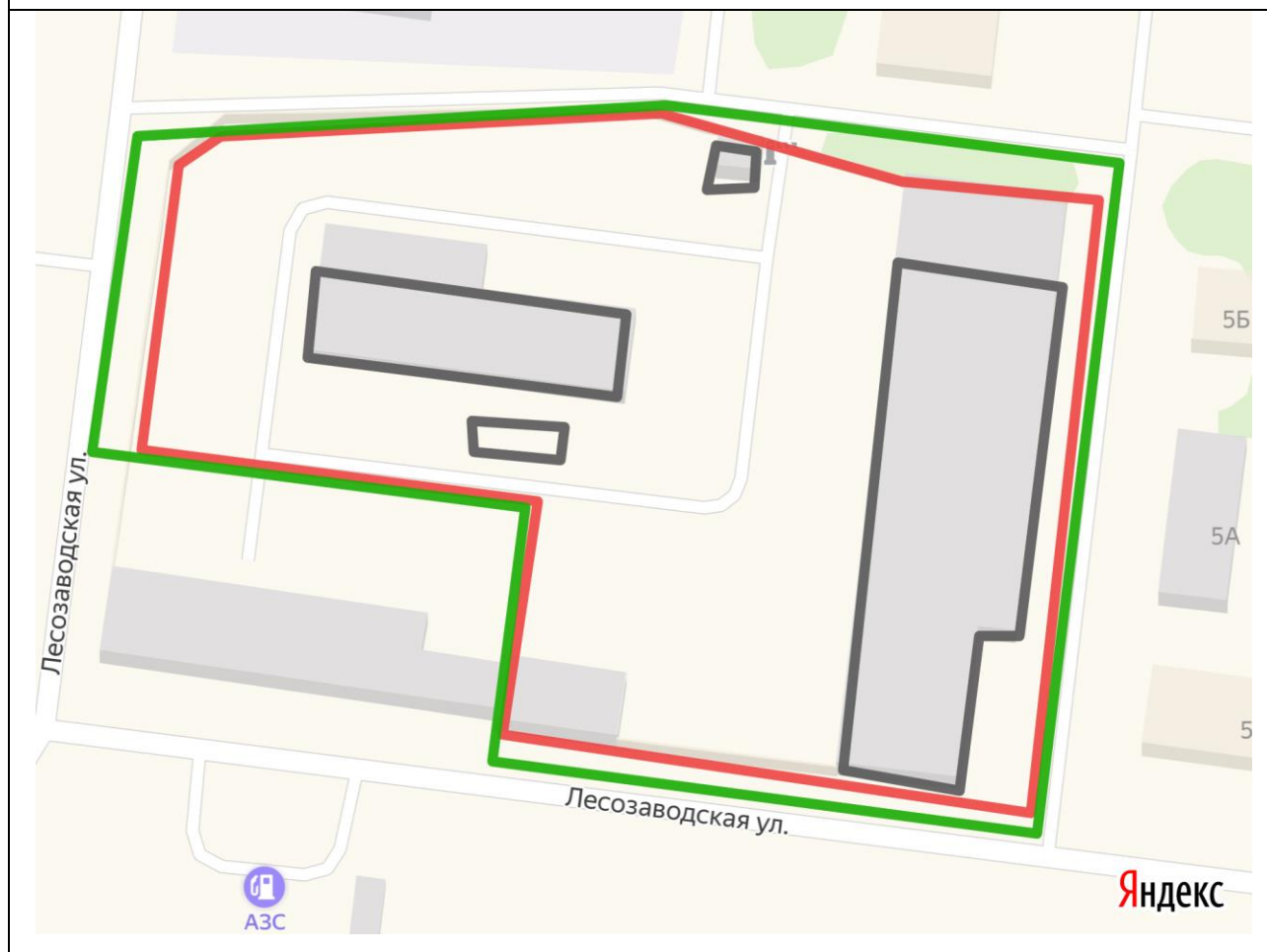
Приложение № 51

к постановлению
 администрации Мирнинского
 городского поселения
 от 16.03.2020 № 66

СХЕМА
границ прилегающей территории к отдельно стоящим нежилым
зданиям по улице Лесозаводская в пгт Мирный Орчевского района
Кировской области




1.	Местоположение прилегающей территории (адресные ориентиры)	612085 Кировская область Орчевский район пгт Мирный улица Лесозаводская здание сарая для хранения тракторов № 1 здание сарая для хранения тракторов № 2 здание навеса для масел здание проходной
2.	Кадастровый номер объекта, по отношению к которому устанавливается прилегающая территория (при наличии)	43:24:310311:276
3.	Сведения о собственнике и (или) ином законном владельце здания, строения, сооружения, земельного участка, а также уполномоченном лице	-
4.	Площадь прилегающей территории (квадратные метры)	1200
5.	Наличие объектов (в том числе благоустройства), расположенных на прилегающей территории с их описанием	-
6.	Описание характерных точек границ прилегающей территории (ориентиры для определения границ прилегающей территории по сторонам света и расстояния от объекта до границ прилегающей территории), координаты характерных точек границ (при их наличии)	Западная, северная и восточная границы прилегающих территорий проходят вдоль дорог промышленной зоны ул. Лесозаводской (L ≈ 303 м) Южная граница проходит вдоль дороги ул. Лесозаводской до территории автогаража № 1 и далее по границе земельного участка (L ≈ 188 м)

Графическая часть



Масштаб 1:800

Условные обозначения:

	отображается зелёным цветом - граница прилегающей территории
43:24:310311:276	кадастровый номер земельного участка (объекта недвижимости), по отношению к которому устанавливается прилегающая территория (при наличии)
	отображается красным цветом - граница образованного земельного участка; в случае если земельный участок не образован, но имеется ограждение, то граница ограждения, а случае отсутствия ограждения – граница объекта (дома, нежилого здания, строения, сооружения, нестационарного объекта)
	отображается черным цветом – граница и форма объекта

Приложение № 52

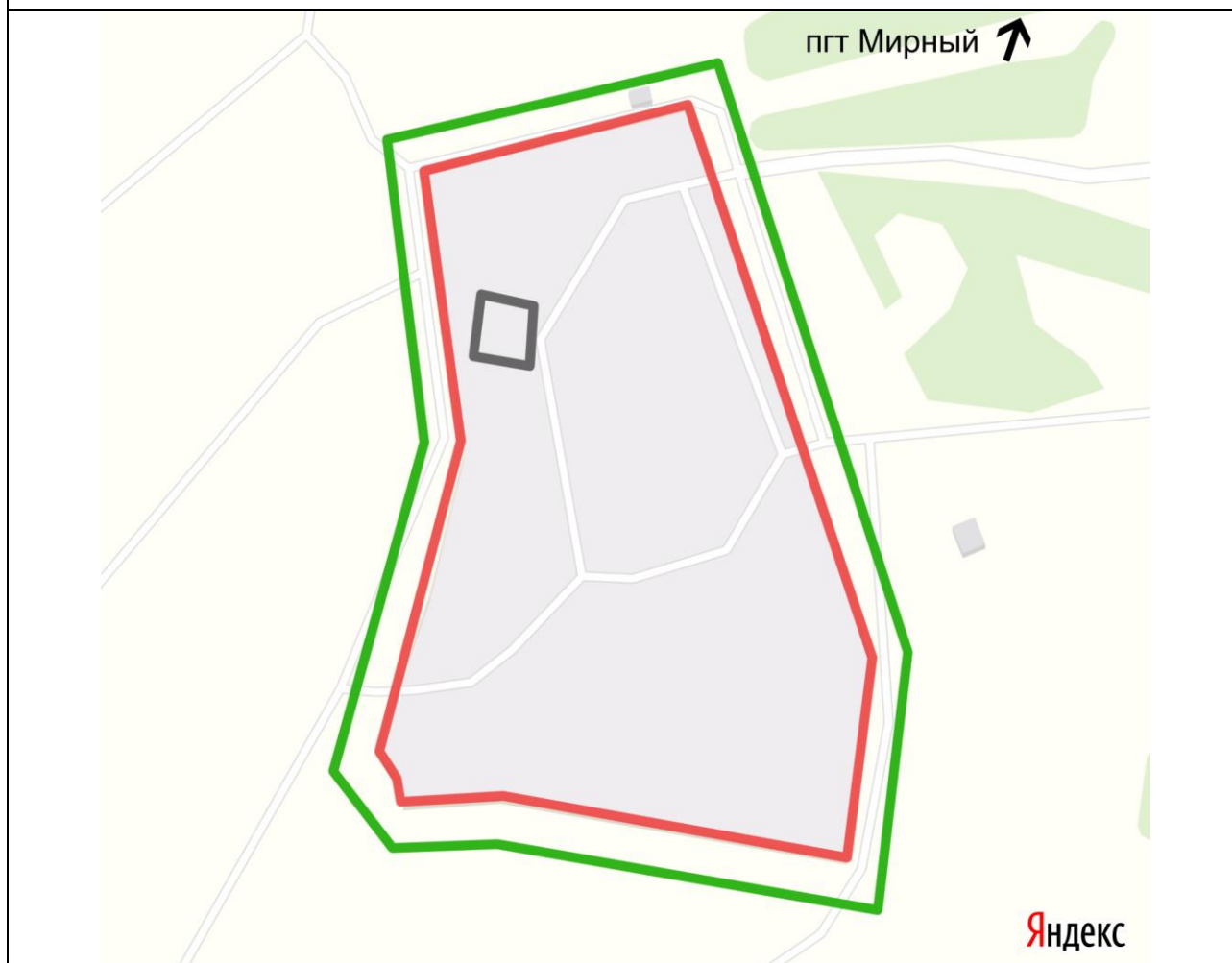
к постановлению
администрации Мирнинского
городского поселения
от 16.03.2020 № 66

СХЕМА

**границ прилегающей территории к отдельно стоящему нежилому
зданию по улице Лесозаводская в пгт Мирный Оричевского района
Кировской области**




1.	Местоположение прилегающей территории (адресные ориентиры)	612085 Кировская область Оричевский район пгт Мирный улица Лесозаводская здание лесозавода
2.	Кадастровый номер объекта, по отношению к которому устанавливается прилегающая территория (при наличии)	43:24:310312:592
3.	Сведения о собственнике и (или) ином законном владельце здания, строения, сооружения, земельного участка, а также уполномоченном лице	Общество с ограниченной ответственностью «Греда»
4.	Площадь прилегающей территории (квадратные метры)	8200
5.	Наличие объектов (в том числе благоустройства), расположенных на прилегающей территории с их описанием	-
6.	Описание характерных точек границ прилегающей территории (ориентиры для определения границ прилегающей территории по сторонам света и расстояния от объекта до границ прилегающей территории), координаты характерных точек границ (при их наличии)	Границы прилегающей территории проходят на расстоянии 15 м от границы земельного участка, исключая территории личных подсобных хозяйств (L ≈ 796 м)

Графическая часть



Масштаб 1:1560

Условные обозначения:

	отображается зелёным цветом - граница прилегающей территории
43:24:310312:592	кадастровый номер земельного участка (объекта недвижимости), по отношению к которому устанавливается прилегающая территория (при наличии)
	отображается красным цветом - граница образованного земельного участка; в случае если земельный участок не образован, но имеется ограждение, то граница ограждения, а случае отсутствия ограждения – граница объекта (дома, нежилого здания, строения, сооружения, нестационарного объекта)
	отображается черным цветом – граница и форма объекта

Приложение № 53

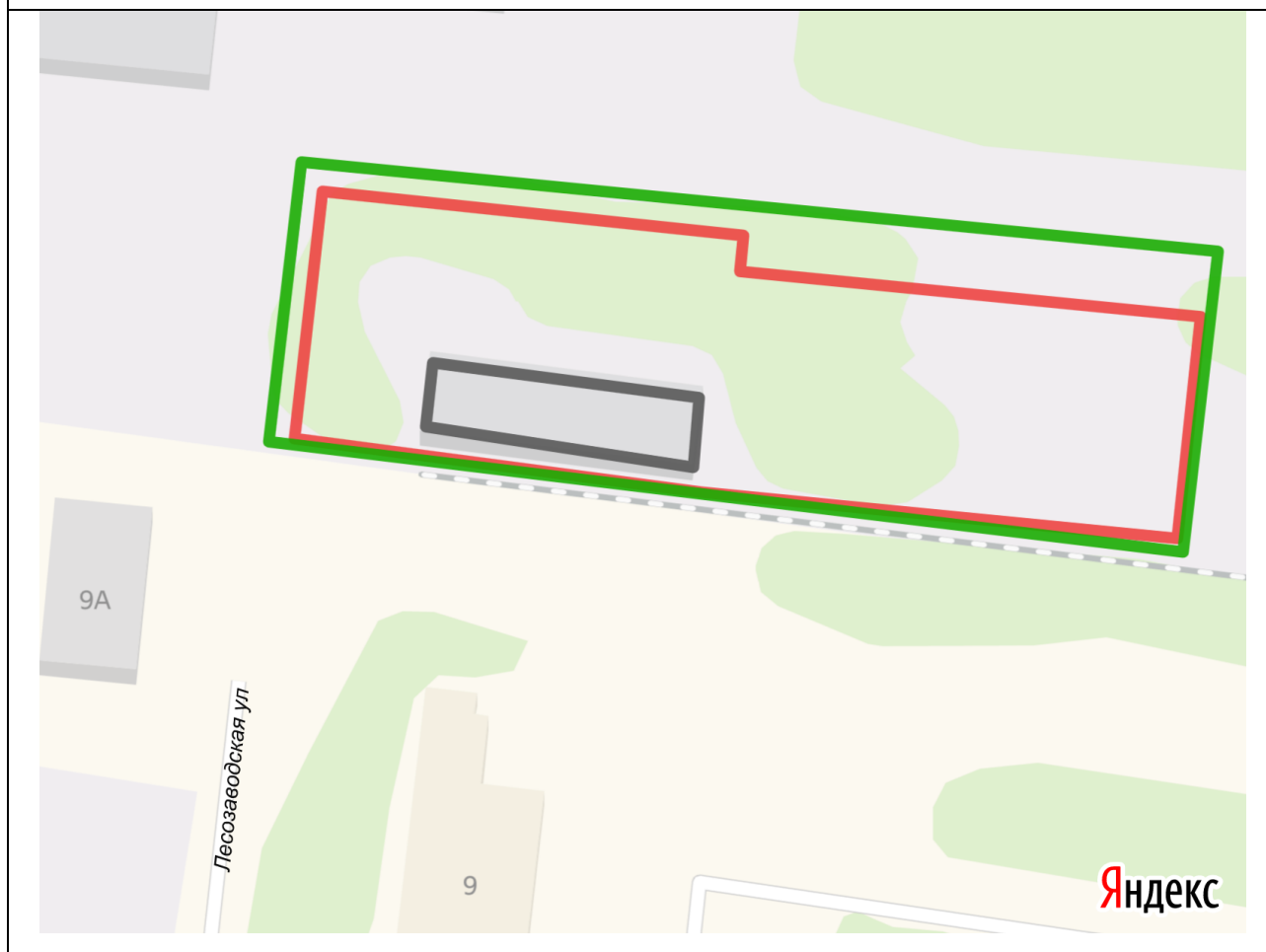
к постановлению
 администрации Мирнинского
 городского поселения
 от 16.03.2020 № 66

СХЕМА

границ прилегающей территории к отдельно стоящему нежилому зданию в промзоне в пгт Мирный Оричевского района Кировской области




1.	Местоположение прилегающей территории (адресные ориентиры)	612085 Кировская область Оричевский район пгт Мирный здание материального склада № 1
2.	Кадастровый номер объекта, по отношению к которому устанавливается прилегающая территория (при наличии)	43:24:310310:123
3.	Сведения о собственнике и (или) ином законном владельце здания, строения, сооружения, земельного участка, а также уполномоченном лице	АО «ВяткаГорф»
4.	Площадь прилегающей территории (квадратные метры)	900
5.	Наличие объектов (в том числе благоустройства), расположенных на прилегающей территории с их описанием	-
6.	Описание характерных точек границ прилегающей территории (ориентиры для определения границ прилегающей территории по сторонам света и расстояния от объекта до границ прилегающей территории), координаты характерных точек границ (при их наличии)	Северная граница прилегающей территории проходит вдоль проезда к зданию материального склада (L ≈ 124 м) Восточная граница проходит по границе земельного участка (L ≈ 40 м) Южная граница проходит вдоль железной дороги узкой колеи (L ≈ 124 м) Западная граница проходит вдоль проезда к зданию склада (L ≈ 38 м)

Графическая часть



Масштаб 1:800

Условные обозначения:

	отображается зелёным цветом - граница прилегающей территории
43:24:310310:123	кадастровый номер земельного участка (объекта недвижимости), по отношению к которому устанавливается прилегающая территория (при наличии)
	отображается красным цветом - граница образованного земельного участка; в случае если земельный участок не образован, но имеется ограждение, то граница ограждения, а случае отсутствия ограждения – граница объекта (дома, нежилого здания, строения, сооружения, нестационарного объекта)
	отображается черным цветом – граница и форма объекта

Приложение № 54

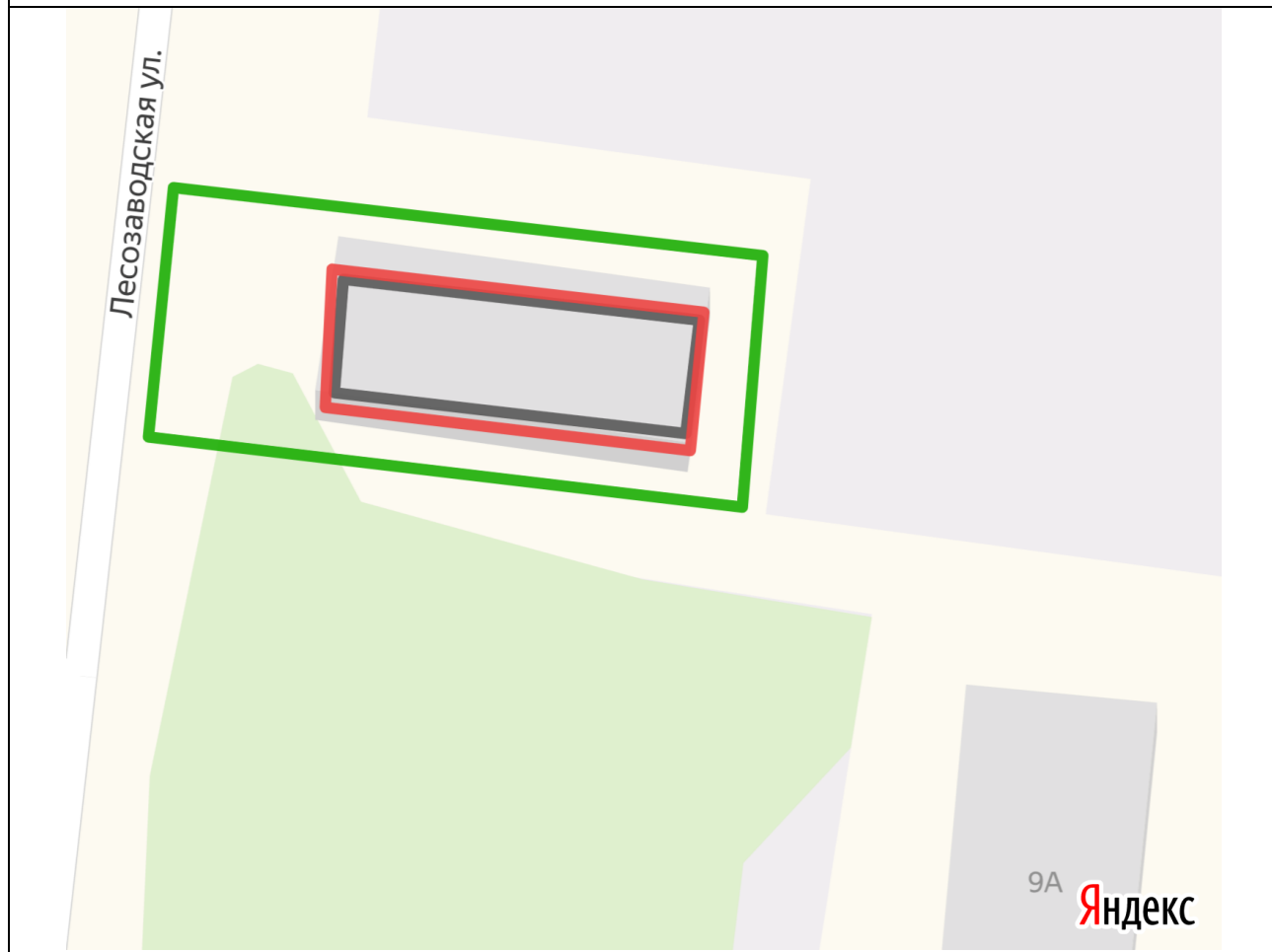
к постановлению
 администрации Мирнинского
 городского поселения
 от 16.03.2020 № 66

СХЕМА

границ прилегающей территории к отдельно стоящему нежилому зданию в промзоне в пгт Мирный Оричевского района Кировской области




1.	Местоположение прилегающей территории (адресные ориентиры)	612085 Кировская область Оричевский район пгт Мирный здание материального склада № 2
2.	Кадастровый номер объекта, по отношению к которому устанавливается прилегающая территория (при наличии)	43:24:310310:304
3.	Сведения о собственнике и (или) ином законном владельце здания, строения, сооружения, земельного участка, а также уполномоченном лице	АО «ВяткаТорф»
4.	Площадь прилегающей территории (квадратные метры)	459
5.	Наличие объектов (в том числе благоустройства), расположенных на прилегающей территории с их описанием	-
6.	Описание характерных точек границ прилегающей территории (ориентиры для определения границ прилегающей территории по сторонам света и расстояния от объекта до границ прилегающей территории), координаты характерных точек границ (при их наличии)	Западная граница прилегающей территории проходит вдоль дороги ул. Лесозаводской (L ≈ 17 м) С трех других сторон по периметру граница проходит на расстоянии 4 м от стен здания (L ≈ 100 м)

Графическая часть



Масштаб 1:400

Условные обозначения:

	отображается зелёным цветом - граница прилегающей территории
43:24:310310:304	кадастровый номер земельного участка (объекта недвижимости), по отношению к которому устанавливается прилегающая территория (при наличии)
	отображается красным цветом - граница образованного земельного участка; в случае если земельный участок не образован, но имеется ограждение, то граница ограждения, а случае отсутствия ограждения – граница объекта (дома, нежилого здания, строения, сооружения, нестационарного объекта)
	отображается черным цветом – граница и форма объекта

Приложение № 55

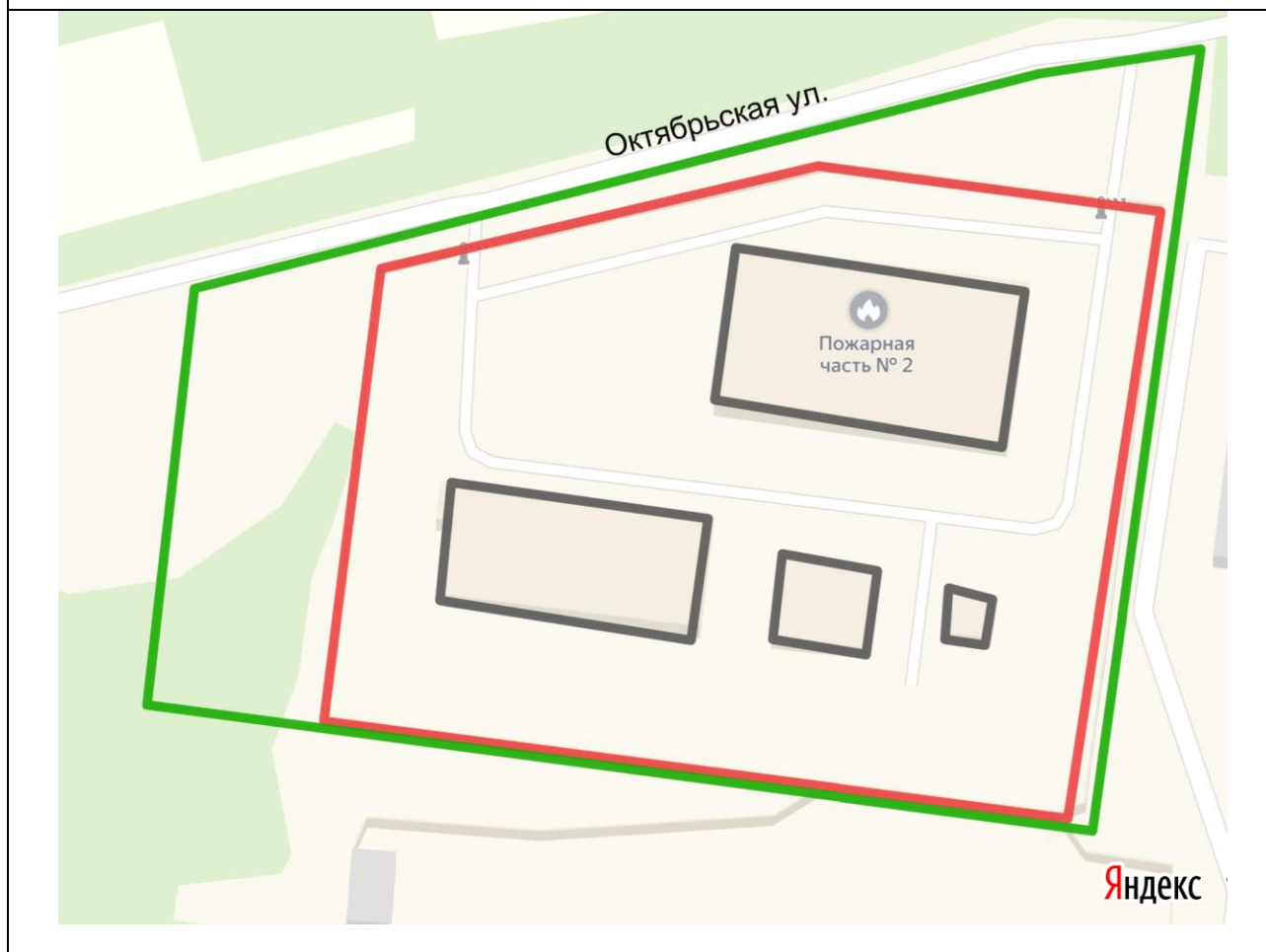
к постановлению
 администрации Мирнинского
 городского поселения
 от 16.03.2020 № 66

СХЕМА

**границ прилегающей территории к комплексу зданий и сооружений по
 улице Октябрьская в пгт Мирный Оричевского района
 Кировской области**




1.	Местоположение прилегающей территории (адресные ориентиры)	612085 Кировская область Оричевский район пгт Мирный улица Октябрьская дом № 40 комплекс зданий и сооружений пожарного депо на 6 выездов
2.	Кадастровый номер объекта, по отношению к которому устанавливается прилегающая территория (при наличии)	43:24:310310:288
3.	Сведения о собственнике и (или) ином законном владельце здания, строения, сооружения, земельного участка, а также уполномоченном лице	Филиал Федерального бюджетного управления «Федеральное управление по безопасному хранению и уничтожению химического оружия при Министерстве промышленности и торговли Российской Федерации (войсковой части 70855)» - 1205 объект по хранению и уничтожению химического оружия (войсковая часть 21228)
4.	Площадь прилегающей территории (квадратные метры)	3800
5.	Наличие объектов (в том числе благоустройства), расположенных на прилегающей территории с их описанием	-
6.	Описание характерных точек границ прилегающей территории (ориентиры для определения границ прилегающей территории по сторонам света и расстояния от объекта до границ прилегающей территории), координаты характерных точек границ (при их наличии)	Северная граница прилегающей территории проходит вдоль дороги ул. Октябрьской (L ≈ 170 м) Восточная граница проходит на расстоянии 3 м от существующего забора (L ≈ 130 м) Южная граница проходит по существующему забору (L ≈ 156 м) Западная граница проходит на расстоянии 15 м от существующего забора (L ≈ 68 м)

Графическая часть



Масштаб 1:800

Условные обозначения:

	отображается зелёным цветом - граница прилегающей территории
43:24:310310:288	кадастровый номер земельного участка (объекта недвижимости), по отношению к которому устанавливается прилегающая территория (при наличии)
	отображается красным цветом - граница образованного земельного участка; в случае если земельный участок не образован, но имеется ограждение, то граница ограждения, а случае отсутствия ограждения – граница объекта (дома, нежилого здания, строения, сооружения, нестационарного объекта)
	отображается черным цветом – граница и форма объекта

Приложение № 56

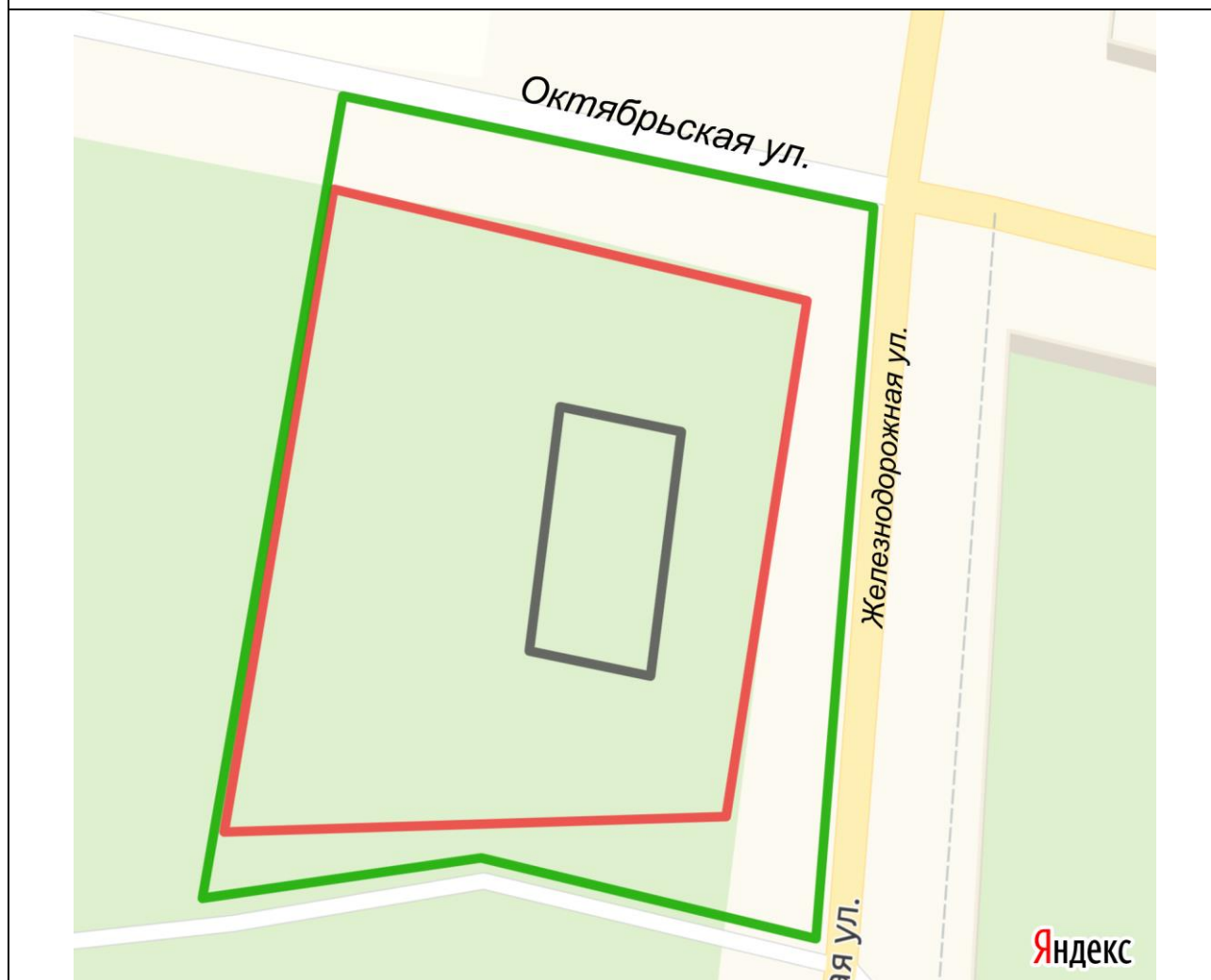
к постановлению
администрации Мирнинского
городского поселения
от 16.03.2020 № 66

СХЕМА

**границ прилегающей территории к отдельно стоящему нежилому
зданию по улице Железнодорожная в пгт Мирный Оричевского района
Кировской области**




1.	Местоположение прилегающей территории (адресные ориентиры)	612085 Кировская область Оричевский район пгт Мирный улица Железнодорожная здание автосервиса
2.	Кадастровый номер объекта, по отношению к которому устанавливается прилегающая территория (при наличии)	43:24:310310:308
3.	Сведения о собственнике и (или) ином законном владельце здания, строения, сооружения, земельного участка, а также уполномоченном лице	Лёвин Станислав Андреевич
4.	Площадь прилегающей территории (квадратные метры)	850
5.	Наличие объектов (в том числе благоустройства), расположенных на прилегающей территории с их описанием	-
6.	Описание характерных точек границ прилегающей территории (ориентиры для определения границ прилегающей территории по сторонам света и расстояния от объекта до границ прилегающей территории), координаты характерных точек границ (при их наличии)	Северная граница прилегающей территории проходит вдоль дороги ул. Октябрьской (L ≈ 44 м) Восточная граница проходит вдоль дороги ул. Железнодорожной (L ≈ 59 м) Южная граница проходит вдоль проезда к зданию № 12 по ул. Железнодорожной (L ≈ 51 м) Западная граница проходит по границе земельного участка (L ≈ 66 м)

Графическая часть



Масштаб 1:400

Условные обозначения:

	отображается зелёным цветом - граница прилегающей территории
43:24:310310:308	кадастровый номер земельного участка (объекта недвижимости), по отношению к которому устанавливается прилегающая территория (при наличии)
	отображается красным цветом - граница образованного земельного участка; в случае если земельный участок не образован, но имеется ограждение, то граница ограждения, а случае отсутствия ограждения – граница объекта (дома, нежилого здания, строения, сооружения, нестационарного объекта)
	отображается черным цветом – граница и форма объекта

Приложение № 57

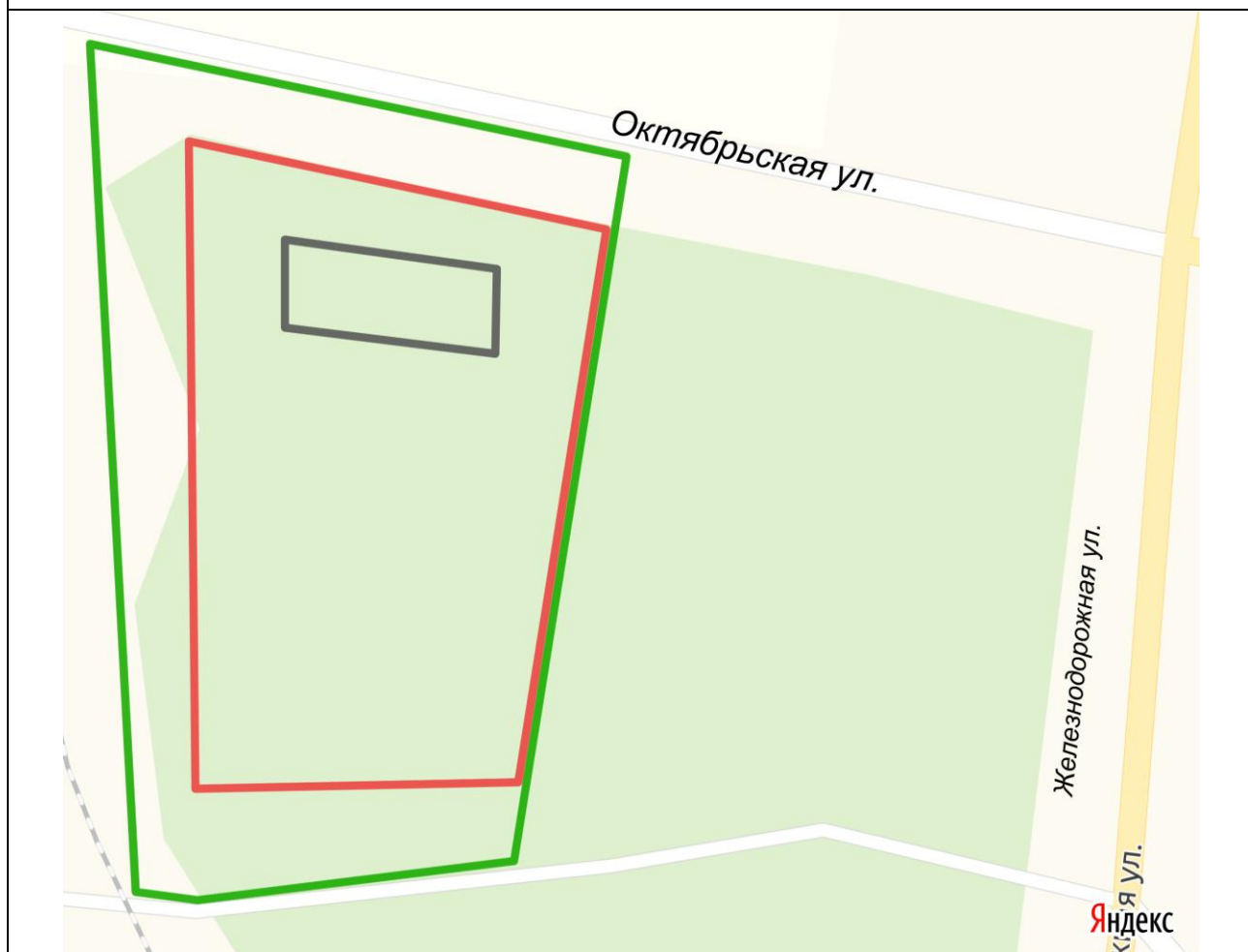
к постановлению
 администрации Мирнинского
 городского поселения
 от 16.03.2020 № 66

СХЕМА

границ прилегающей территории к отдельно стоящему нежилому зданию по улице Железнодорожная в пгт Мирный Оричевского района Кировской области




1.	Местоположение прилегающей территории (адресные ориентиры)	612085 Кировская область Оричевский район пгт Мирный улица Железнодорожная здание шиномонтажной мастерской
2.	Кадастровый номер объекта, по отношению к которому устанавливается прилегающая территория (при наличии)	43:24:310310:311
3.	Сведения о собственнике и (или) ином законном владельце здания, строения, сооружения, земельного участка, а также уполномоченном лице	Еремеев Александр Анатольевич
4.	Площадь прилегающей территории (квадратные метры)	1200
5.	Наличие объектов (в том числе благоустройства), расположенных на прилегающей территории с их описанием	-
6.	Описание характерных точек границ прилегающей территории (ориентиры для определения границ прилегающей территории по сторонам света и расстояния от объекта до границ прилегающей территории), координаты характерных точек границ (при их наличии)	Северная граница прилегающей территории проходит вдоль дороги ул. Октябрьской (L ≈ 52 м) Восточная граница проходит по границе земельного участка (L ≈ 68 м) Южная граница проходит вдоль проезда к зданию № 12 на ул. Железнодорожной (L ≈ 36 м) Западная граница проходит на расстоянии 8 м от границы земельного участка (L ≈ 81 м)

Графическая часть



Масштаб 1:400

Условные обозначения:

	отображается зелёным цветом - граница прилегающей территории
43:24:310310:311	кадастровый номер земельного участка (объекта недвижимости), по отношению к которому устанавливается прилегающая территория (при наличии)
	отображается красным цветом - граница образованного земельного участка; в случае если земельный участок не образован, но имеется ограждение, то граница ограждения, а случае отсутствия ограждения – граница объекта (дома, нежилого здания, строения, сооружения, нестационарного объекта)
	отображается черным цветом – граница и форма объекта

Приложение № 58

к постановлению
 администрации Мирнинского
 городского поселения
 от 16.03.2020 № 66

СХЕМА

**границ прилегающей территории к отдельно стоящему нежилому
 зданию № 3А по улице Советская в поселке Быстряги Оричевского района
 Кировской области**




1.	Местоположение прилегающей территории (адресные ориентиры)	612085 Кировская область Оричевский район поселок Быстряги улица Советская дом № 3А фельдшерско-акушерский пункт
2.	Кадастровый номер объекта, по отношению к которому устанавливается прилегающая территория (при наличии)	43:24:310202:136
3.	Сведения о собственнике и (или) ином законном владельце здания, строения, сооружения, земельного участка, а также уполномоченном лице	Кировское областное государственное бюджетное учреждение здравоохранения «Оричевская ЦРБ»
4.	Площадь прилегающей территории (квадратные метры)	740
5.	Наличие объектов (в том числе благоустройства), расположенных на прилегающей территории с их описанием	-
6.	Описание характерных точек границ прилегающей территории (ориентиры для определения границ прилегающей территории по сторонам света и расстояния от объекта до границ прилегающей территории), координаты характерных точек границ (при их наличии)	Западная граница прилегающей территории проходит вдоль дороги ул. Советской (L ≈ 25 м) Северная граница проходит на расстоянии 7 м от стены здания (L ≈ 41 м) Восточная граница проходит на расстоянии 18 м от стены здания (15 м от границы сформированного земельного участка) (L ≈ 27 м) Южная граница проходит на расстоянии 6 м от стены здания (L ≈ 43 м)

Графическая часть



Масштаб 1:400

Условные обозначения:

	отображается зелёным цветом - граница прилегающей территории
43:24:310202:136	кадастровый номер земельного участка (объекта недвижимости), по отношению к которому устанавливается прилегающая территория (при наличии)
	отображается красным цветом - граница образованного земельного участка; в случае если земельный участок не образован, но имеется ограждение, то граница ограждения, а случае отсутствия ограждения – граница объекта (дома, нежилого здания, строения, сооружения, нестационарного объекта)
	отображается черным цветом – граница и форма объекта

Приложение № 59

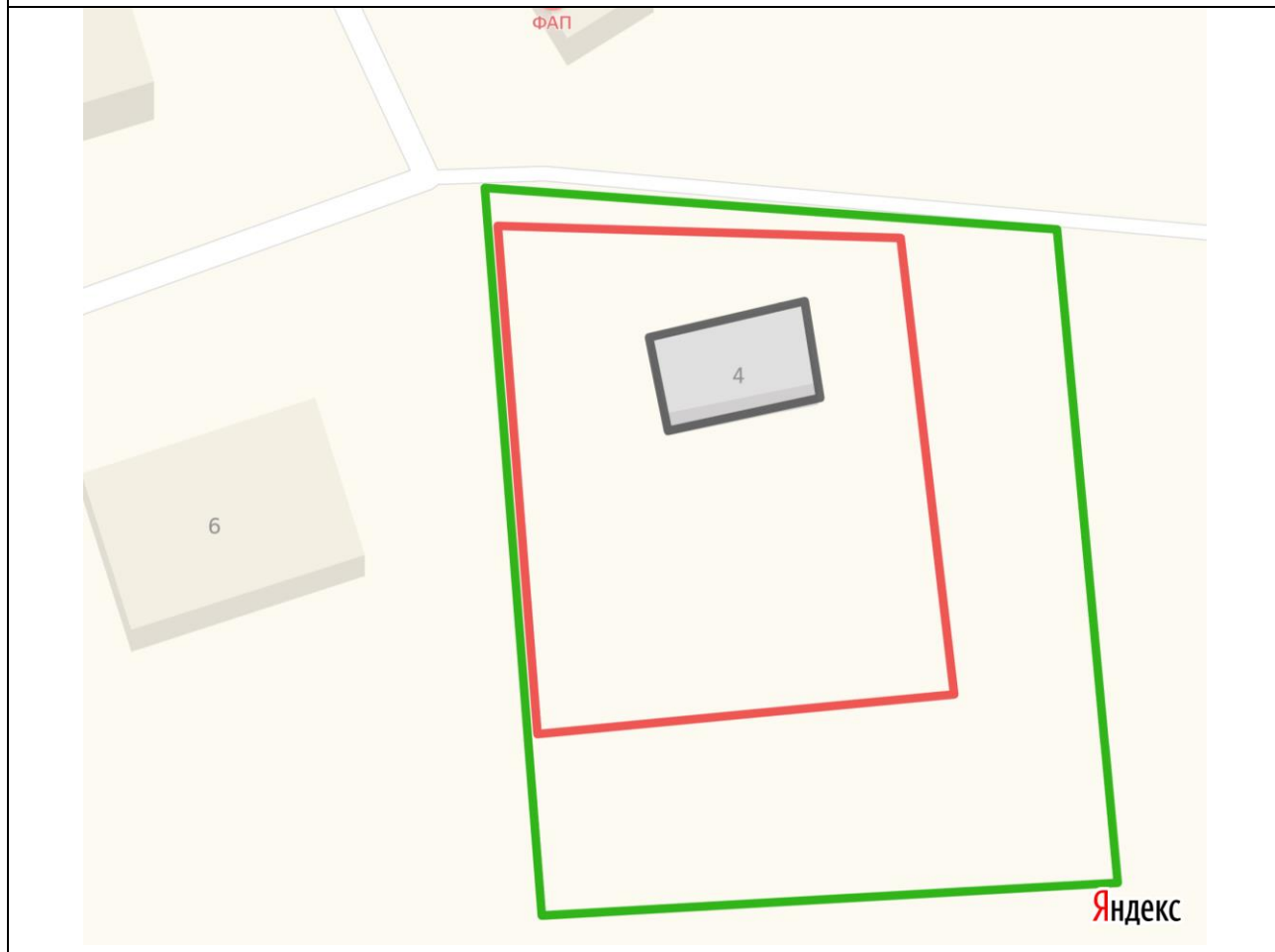
к постановлению
 администрации Мирнинского
 городского поселения
 от 16.03.2020 № 66

СХЕМА

границ прилегающей территории к отдельно стоящему нежилому зданию № 4 по улице Советская в поселке Быстряги Оричевского района Кировской области




1.	Местоположение прилегающей территории (адресные ориентиры)	612085 Кировская область Оричевский район поселок Быстряги улица Советская дом № 4 здание сельской администрации
2.	Кадастровый номер объекта, по отношению к которому устанавливается прилегающая территория (при наличии)	43:24:310202:21
3.	Сведения о собственнике и (или) ином законном владельце здания, строения, сооружения, земельного участка, а также уполномоченном лице	Муниципальное образование Мирнинское городское поселение Оричевского района Кировской области
4.	Площадь прилегающей территории (квадратные метры)	1500
5.	Наличие объектов (в том числе благоустройства), расположенных на прилегающей территории с их описанием	-
6.	Описание характерных точек границ прилегающей территории (ориентиры для определения границ прилегающей территории по сторонам света и расстояния от объекта до границ прилегающей территории), координаты характерных точек границ (при их наличии)	Северная граница прилегающей территории проходит вдоль проезда ул. Советской (L ≈ 51 м) Восточная и южная границы проходят на расстоянии 15 м от границы земельного участка (L ≈ 112 м) Южная граница проходит по границе земельного участка (L ≈ 52 м)

Графическая часть



Масштаб 1:400

Условные обозначения:

	отображается зелёным цветом - граница прилегающей территории
43:24:310202:21	кадастровый номер земельного участка (объекта недвижимости), по отношению к которому устанавливается прилегающая территория (при наличии)
	отображается красным цветом - граница образованного земельного участка; в случае если земельный участок не образован, но имеется ограждение, то граница ограждения, а случае отсутствия ограждения – граница объекта (дома, нежилого здания, строения, сооружения, нестационарного объекта)
	отображается черным цветом – граница и форма объекта

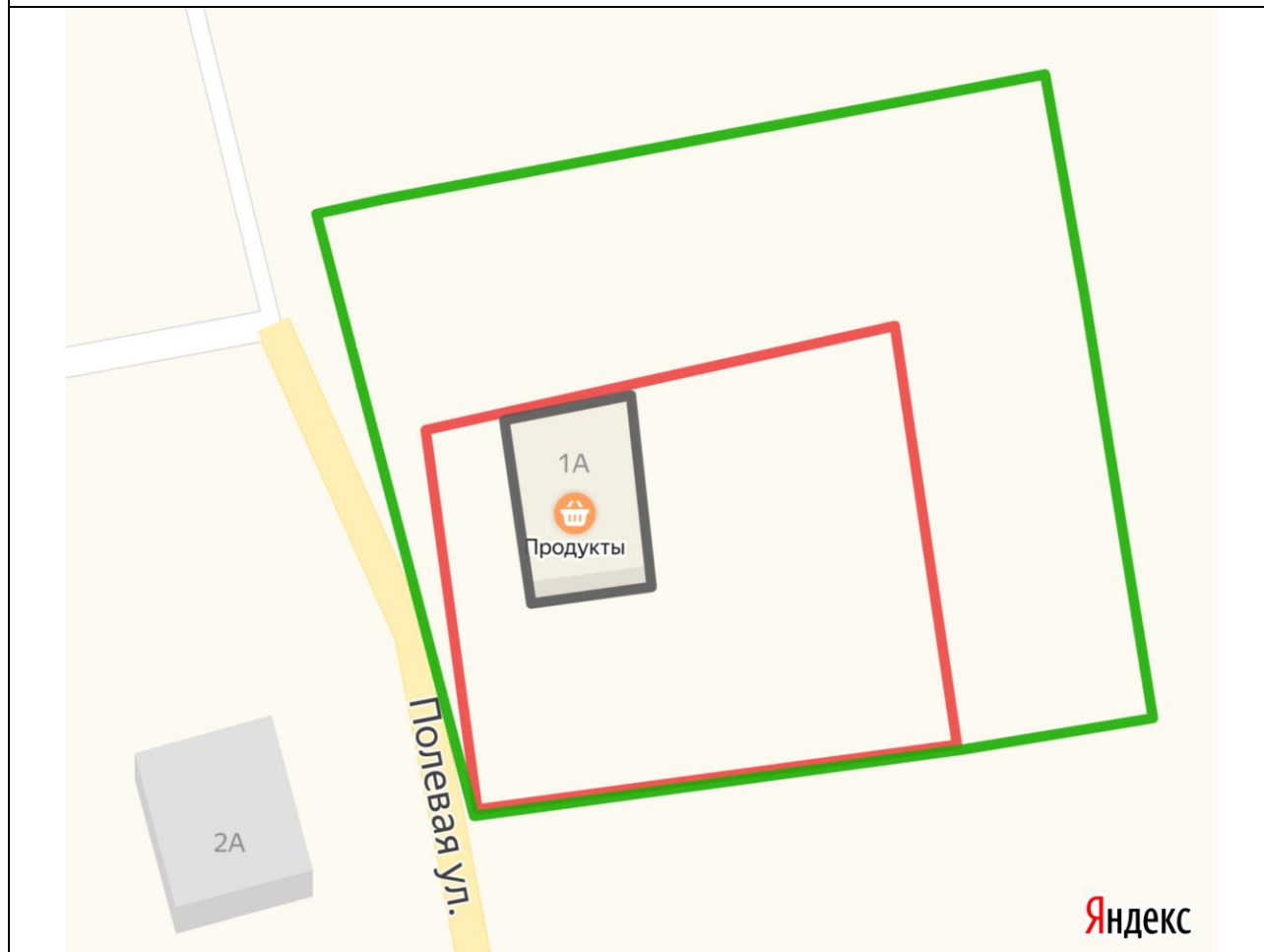
Приложение № 60

к постановлению
 администрации Мирнинского
 городского поселения
 от 16.03.2020 № 66

СХЕМА
границ прилегающей территории к отдельно стоящему нежилому
зданию № 1А по улице Полевая в поселке Быстряги Оричевского района
Кировской области




1.	Местоположение прилегающей территории (адресные ориентиры)	612085 Кировская область Оричевский район поселок Быстряги улица Полевая дом № 1А здание магазина
2.	Кадастровый номер объекта, по отношению к которому устанавливается прилегающая территория (при наличии)	43:24:310202:11
3.	Сведения о собственнике и (или) ином законном владельце здания, строения, сооружения, земельного участка, а также уполномоченном лице	Оричевское районное потребительское общество
4.	Площадь прилегающей территории (квадратные метры)	1350
5.	Наличие объектов (в том числе благоустройства), расположенных на прилегающей территории с их описанием	-
6.	Описание характерных точек границ прилегающей территории (ориентиры для определения границ прилегающей территории по сторонам света и расстояния от объекта до границ прилегающей территории), координаты характерных точек границ (при их наличии)	Южная граница прилегающей территории проходит по границе сформированного земельного участка, вдоль забора дома № 1 по ул. Полевой (L ≈ 52 м) Западная граница проходит вдоль дороги ул. Полевой (L ≈ 46 м) Северная граница проходит на расстоянии 15 м от стены здания (L ≈ 56 м) Восточная граница проходит на расстоянии 35 м от стены здания (15 м от границы сформированного земельного участка) (L ≈ 48 м)

Графическая часть



Масштаб 1:400

Условные обозначения:

	отображается зелёным цветом - граница прилегающей территории
43:24:310202:11	кадастровый номер земельного участка (объекта недвижимости), по отношению к которому устанавливается прилегающая территория (при наличии)
	отображается красным цветом - граница образованного земельного участка; в случае если земельный участок не образован, но имеется ограждение, то граница ограждения, а случае отсутствия ограждения – граница объекта (дома, нежилого здания, строения, сооружения, нестационарного объекта)
	отображается черным цветом – граница и форма объекта

Приложение № 61

к постановлению
администрации Мирнинского
городского поселения
от 16.03.2020 № 66

СХЕМА

границ прилегающей территории к отдельно стоящему нежилому зданию № 2А по улице Привокзальная в поселке Быстряги Орчевского района Кировской области




1.	Местоположение прилегающей территории (адресные ориентиры)	612085 Кировская область Орчевский район поселок Быстряги улица Привокзальная дом № 2А пассажирское здание
2.	Кадастровый номер объекта, по отношению к которому устанавливается прилегающая территория (при наличии)	43:00:000000:594
3.	Сведения о собственнике и (или) ином законном владельце здания, строения, сооружения, земельного участка, а также уполномоченном лице	ОАО «Российские железные дороги»
4.	Площадь прилегающей территории (квадратные метры)	2300
5.	Наличие объектов (в том числе благоустройства), расположенных на прилегающей территории с их описанием	-
6.	Описание характерных точек границ прилегающей территории (ориентиры для определения границ прилегающей территории по сторонам света и расстояния от объекта до границ прилегающей территории), координаты характерных точек границ (при их наличии)	Границы прилегающей территории по периметру проходят на расстоянии 15 м от стен здания. (L ≈ 214 м)

Графическая часть



Масштаб 1:400

Условные обозначения:

	отображается зелёным цветом - граница прилегающей территории
43:00:000000:594	кадастровый номер земельного участка (объекта недвижимости), по отношению к которому устанавливается прилегающая территория (при наличии)
	отображается красным цветом - граница образованного земельного участка; в случае если земельный участок не образован, но имеется ограждение, то граница ограждения, а случае отсутствия ограждения – граница объекта (дома, нежилого здания, строения, сооружения, нестационарного объекта)
	отображается черным цветом – граница и форма объекта

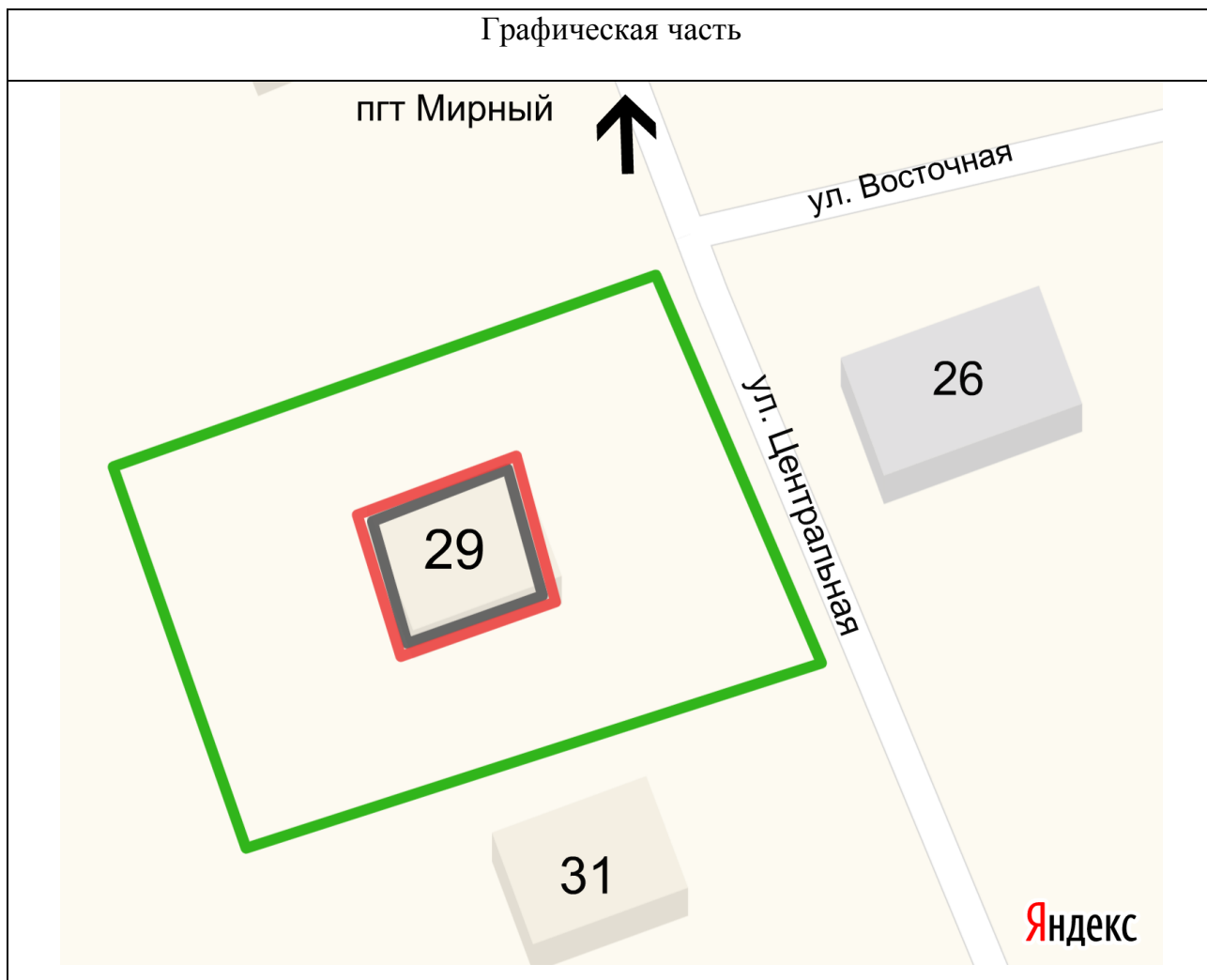
Приложение № 62

к постановлению
 администрации Мирнинского
 городского поселения
 от 16.03.2020 № 66




СХЕМА

границ прилегающей территории к отдельно стоящему нежилому зданию № 29 по улице Центральная в деревне Брагичи Оричевского района Кировской области

1.	Местоположение прилегающей территории (адресные ориентиры)	612085 Кировская область Оричевский район деревня Брагичи улица Центральная дом № 29 здание магазина
2.	Кадастровый номер объекта, по отношению к которому устанавливается прилегающая территория (при наличии)	43:24:010212:0033:2861/15/A, A1
3.	Сведения о собственнике и (или) ином законном владельце здания, строения, сооружения, земельного участка, а также уполномоченном лице	Оричевское районное потребительское общество
4.	Площадь прилегающей территории (квадратные метры)	1050
5.	Наличие объектов (в том числе благоустройства), расположенных на прилегающей территории с их описанием	-
6.	Описание характерных точек границ прилегающей территории (ориентиры для определения границ прилегающей территории по сторонам света и расстояния от объекта до границ прилегающей территории), координаты характерных точек границ (при их наличии)	Северная граница проходит на расстоянии 9 м от стены здания (L ≈ 41 м) Восточная граница проходит вдоль дороги ул. Центральная (L ≈ 30 м) Южная граница проходит на расстоянии 8 м от стены здания (L ≈ 42 м) Западная граница проходит на расстоянии 15 м от стены здания (L ≈ 29 м)



Условные обозначения:

	отображается зелёным цветом - граница прилегающей территории
43:24:010212:0033:2861/15/A, A1	кадастровый номер земельного участка (объекта недвижимости), по отношению к которому устанавливается прилегающая территория (при наличии)
	отображается красным цветом - граница образованного земельного участка; в случае если земельный участок не образован, но имеется ограждение, то граница ограждения, а случае отсутствия ограждения – граница объекта (дома, нежилого здания, строения, сооружения, нестационарного объекта)
	отображается черным цветом – граница и форма объекта

Приложение № 63

к постановлению
 администрации Мирнинского
 городского поселения
 от 16.03.2020 № 66

СХЕМА

**границ прилегающей территории к зданиям гостиниц и проходной в зоне
 международной инспекции в деревне Новожилы Оричевского района
 Кировской области**




1.	Местоположение прилегающей территории (адресные ориентиры)	612085 Кировская область Оричевский район деревня Новожилы здания гостиницы и проходной
2.	Кадастровый номер объекта, по отношению к которому устанавливается прилегающая территория (при наличии)	43:24:310114:24
3.	Сведения о собственнике и (или) ином законном владельце здания, строения, сооружения, земельного участка, а также уполномоченном лице	Собственник: Кировская область Оперативное управление: Кировское областное государственное автономное учреждение "Спортивная школа "Юность"
4.	Площадь прилегающей территории (квадратные метры)	4200
5.	Наличие объектов (в том числе благоустройства), расположенных на прилегающей территории с их описанием	-
6.	Описание характерных точек границ прилегающей территории (ориентиры для определения границ прилегающей территории по сторонам света и расстояния от объекта до границ прилегающей территории), координаты характерных точек границ (при их наличии)	Южная граница проходит вдоль проезда к зоне международной инспекции (L ≈ 82 м) Западная граница проходит вдоль дороги, вымощенной железобетонными плитами (L ≈ 205 м) Северная граница проходит на расстоянии 15 м от существующего забора (L ≈ 135 м) Восточная граница проходит на расстоянии 15 м от существующего забора (L ≈ 121 м)

Графическая часть



Масштаб 1:800

Условные обозначения:

	отображается зелёным цветом - граница прилегающей территории
43:24:310114:24	кадастровый номер земельного участка (объекта недвижимости), по отношению к которому устанавливается прилегающая территория (при наличии)
	отображается красным цветом - граница образованного земельного участка; в случае если земельный участок не образован, но имеется ограждение, то граница ограждения, а случае отсутствия ограждения – граница объекта (дома, нежилого здания, строения, сооружения, нестационарного объекта)
	отображается черным цветом – граница и форма объекта

