

**АДМИНИСТРАЦИЯ МИРНИНСКОГО ГОРОДСКОГО ПОСЕЛЕНИЯ  
ОРИЧЕВСКОГО РАЙОНА КИРОВСКОЙ ОБЛАСТИ**

**ПОСТАНОВЛЕНИЕ**

03.04.2020

№ 92

пгт Мирный

**Об утверждении границ прилегающих территорий  
индивидуальных жилых домов**

В соответствии с законом Кировской области от 03.12.2018 № 197-ЗО «О порядке определения границ прилегающих территорий для целей благоустройства в Кировской области», Уставом муниципального образования Мирнинское городское поселение, Правилами благоустройства территории Мирнинского городского поселения Оричевского района Кировской области, утвержденными решением Мирнинской поселковой Думы от 19.10.2017 № 2/1 (с изменениями), администрация Мирнинского городского поселения ПОСТАНОВЛЯЕТ:

1. Утвердить границы прилегающих территорий индивидуальных жилых домов в поселке Быстряги:

1.1. для индивидуального жилого дома № 1 по улице Полевая в поселке Быстряги Оричевского района Кировской области согласно приложению № 1;

1.2. для индивидуального жилого дома № 2 по улице Полевая в поселке Быстряги Оричевского района Кировской области согласно приложению № 2;

1.3. для индивидуального жилого дома № 4 по улице Полевая в поселке Быстряги Оричевского района Кировской области согласно приложению № 3;

1.4. для индивидуального жилого дома № 6 по улице Полевая в поселке Быстряги Оричевского района Кировской области согласно приложению № 4;

1.5. для индивидуального жилого дома № 8 по улице Полевая в поселке Быстряги Оричевского района Кировской области согласно приложению № 5;

1.6. для индивидуального жилого дома № 10 по улице Полевая в поселке Быстряги Оричевского района Кировской области согласно приложению № 6;

1.7. для индивидуального жилого дома № 12 по улице Полевая в поселке Быстряги Оричевского района Кировской области согласно приложению № 7;

1.8. для индивидуального жилого дома № 14 по улице Полевая в поселке Быстряги Оричевского района Кировской области согласно приложению № 8;

1.9. для индивидуального жилого дома № 16 по улице Полевая в поселке Быстряги Оричевского района Кировской области согласно приложению № 9;

1.10. для индивидуального жилого дома № 5 по улице Привокзальная в поселке Быстряги Оричевского района Кировской области согласно приложению № 10;

1.11. для индивидуального жилого дома № 10 по улице Привокзальная в поселке Быстряги Оричевского района Кировской области согласно приложению № 11;

1.12. для индивидуального жилого дома № 2а по улице Советская в поселке Быстряги Оричевского района Кировской области согласно приложению № 12;

1.13. для индивидуального жилого дома № 2б по улице Советская в поселке Быстряги Оричевского района Кировской области согласно приложению № 13;

1.14. для индивидуального жилого дома № 2в по улице Советская в поселке Быстряги Оричевского района Кировской области согласно приложению № 14;

1.15. для индивидуального жилого дома № 4а по улице Советская в

поселке Быстряги Оричевского района Кировской области согласно приложению № 15;

1.16. для индивидуального жилого дома № 1 по улице Лесная в поселке Быстряги Оричевского района Кировской области согласно приложению № 16;

1.17. для индивидуального жилого дома № 2 по улице Лесная в поселке Быстряги Оричевского района Кировской области согласно приложению № 17;

1.18. для индивидуального жилого дома № 3 по улице Лесная в поселке Быстряги Оричевского района Кировской области согласно приложению № 18;

1.19. для индивидуального жилого дома № 4 по улице Лесная в поселке Быстряги Оричевского района Кировской области согласно приложению № 19;

1.20. для индивидуального жилого дома № 5 по улице Лесная в поселке Быстряги Оричевского района Кировской области согласно приложению № 20;

1.21. для индивидуального жилого дома № 6 по улице Лесная в поселке Быстряги Оричевского района Кировской области согласно приложению № 21;

1.22. для индивидуального жилого дома № 7 по улице Лесная в поселке Быстряги Оричевского района Кировской области согласно приложению № 22;

1.23. для индивидуального жилого дома № 8 по улице Лесная в поселке Быстряги Оричевского района Кировской области согласно приложению № 23;

1.24. для индивидуального жилого дома № 9 по улице Лесная в поселке Быстряги Оричевского района Кировской области согласно приложению №

24.

2. Утвердить границы прилегающих территорий индивидуальных жилых домов в деревне Ряби:

2.1. для индивидуального жилого дома № 2 в деревне Ряби Оричевского района Кировской области согласно приложению № 25;

2.2. для индивидуального жилого дома № 3 в деревне Ряби Оричевского района Кировской области согласно приложению № 26

2.3. для индивидуального жилого дома № 4 в деревне Ряби Оричевского района Кировской области согласно приложению № 27;

2.4. для индивидуального жилого дома № 5 в деревне Ряби Оричевского района Кировской области согласно приложению № 28;

2.5. для индивидуального жилого дома № 6 в деревне Ряби Оричевского района Кировской области согласно приложению № 29;

2.6. для индивидуального жилого дома № 7 в деревне Ряби Оричевского района Кировской области согласно приложению № 30;

2.7. для индивидуального жилого дома № 8 в деревне Ряби Оричевского района Кировской области согласно приложению № 31;

2.8. для индивидуального жилого дома № 10 в деревне Ряби Оричевского района Кировской области согласно приложению № 32;

2.9. для индивидуального жилого дома № 12 в деревне Ряби Оричевского района Кировской области согласно приложению № 33;

2.10. для индивидуального жилого дома № 13 в деревне Ряби Оричевского района Кировской области согласно приложению № 34;

2.11. для индивидуального жилого дома № 14 в деревне Ряби Оричевского района Кировской области согласно приложению № 35;

2.12. для индивидуального жилого дома № 15 в деревне Ряби Оричевского района Кировской области согласно приложению № 36;

2.14. для индивидуального жилого дома № 17 в деревне Ряби

Оричевского района Кировской области согласно приложению № 37.

3. Опубликовать настоящее постановление в Информационном бюллетене органов местного самоуправления Мирнинского городского поселения Оричевского района Кировской области и разместить на официальном сайте Мирнинского городского поселения.

4. Направить настоящее постановление собственникам отдельно стоящих нежилых зданий, строений, сооружений.

Глава Мирнинского  
городского поселения

И.Н. Смердова

---

ПОДГОТОВЛЕНО

Заместитель главы администрации

О.В. Мокерова

Разослать: прокуратура района, собственники жилых домов.



Приложение № 1

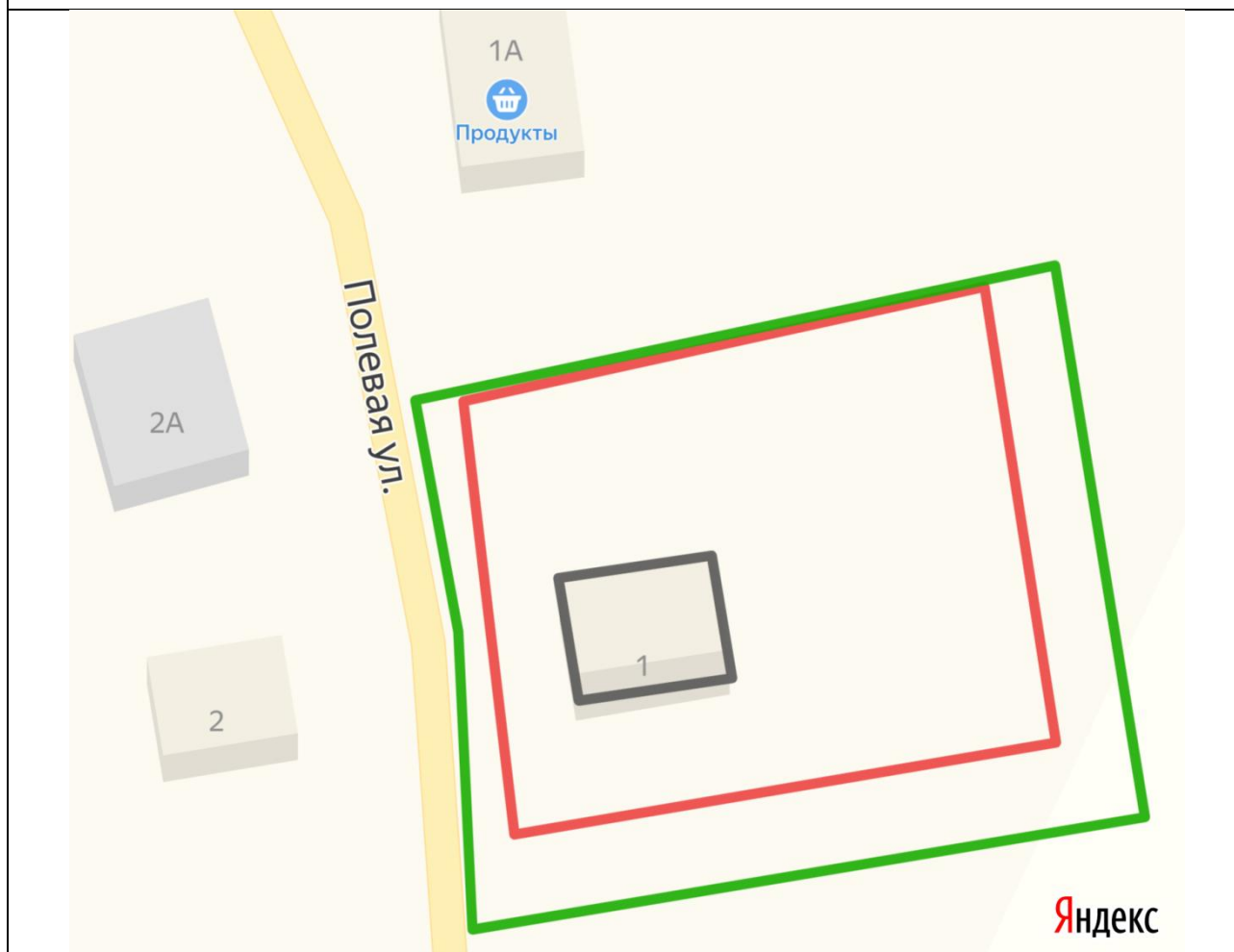
к постановлению  
администрации Мирнинского  
городского поселения  
от 03.04.2020 № 92

**СХЕМА**

**границ прилегающей территории индивидуального жилого дома № 1  
по улице Полевая в поселке Быстряги Оричевского района  
Кировской области**




1.	Местоположение прилегающей территории (адресные ориентиры)	612085 Кировская область Оричевский район поселок Быстряги улица Полевая дом № 1
2.	Кадастровый номер объекта, по отношению к которому устанавливается прилегающая территория (при наличии)	43:24:310202:10
3.	Сведения о собственнике и (или) ином законном владельце здания, строения, сооружения, земельного участка, а также уполномоченном лице	-
4.	Площадь прилегающей территории (квадратные метры)	650
5.	Наличие объектов (в том числе благоустройства), расположенных на прилегающей территории с их описанием	-
6.	Описание характерных точек границ прилегающей территории (ориентиры для определения границ прилегающей территории по сторонам света и расстояния от объекта до границ прилегающей территории), координаты характерных точек границ (при их наличии)	Северная граница прилегающей территории проходит по существующему забору (L ≈ 50 м) Восточная и южная границы проходят на расстоянии 6 м от существующего забора (L ≈ 95 м) Западная граница проходит вдоль дороги ул. Полевой (L ≈ 41 м)

## Графическая часть



Масштаб 1:400

### Условные обозначения:

	отображается зелёным цветом - граница прилегающей территории
43:24:310202:10	кадастровый номер земельного участка (объекта недвижимости), по отношению к которому устанавливается прилегающая территория (при наличии)
	отображается красным цветом - граница образованного земельного участка; в случае если земельный участок не образован, но имеется ограждение, то граница ограждения, а случае отсутствия ограждения – граница объекта (дома, нежилого здания, строения, сооружения, нестационарного объекта)
	отображается черным цветом – граница и форма объекта



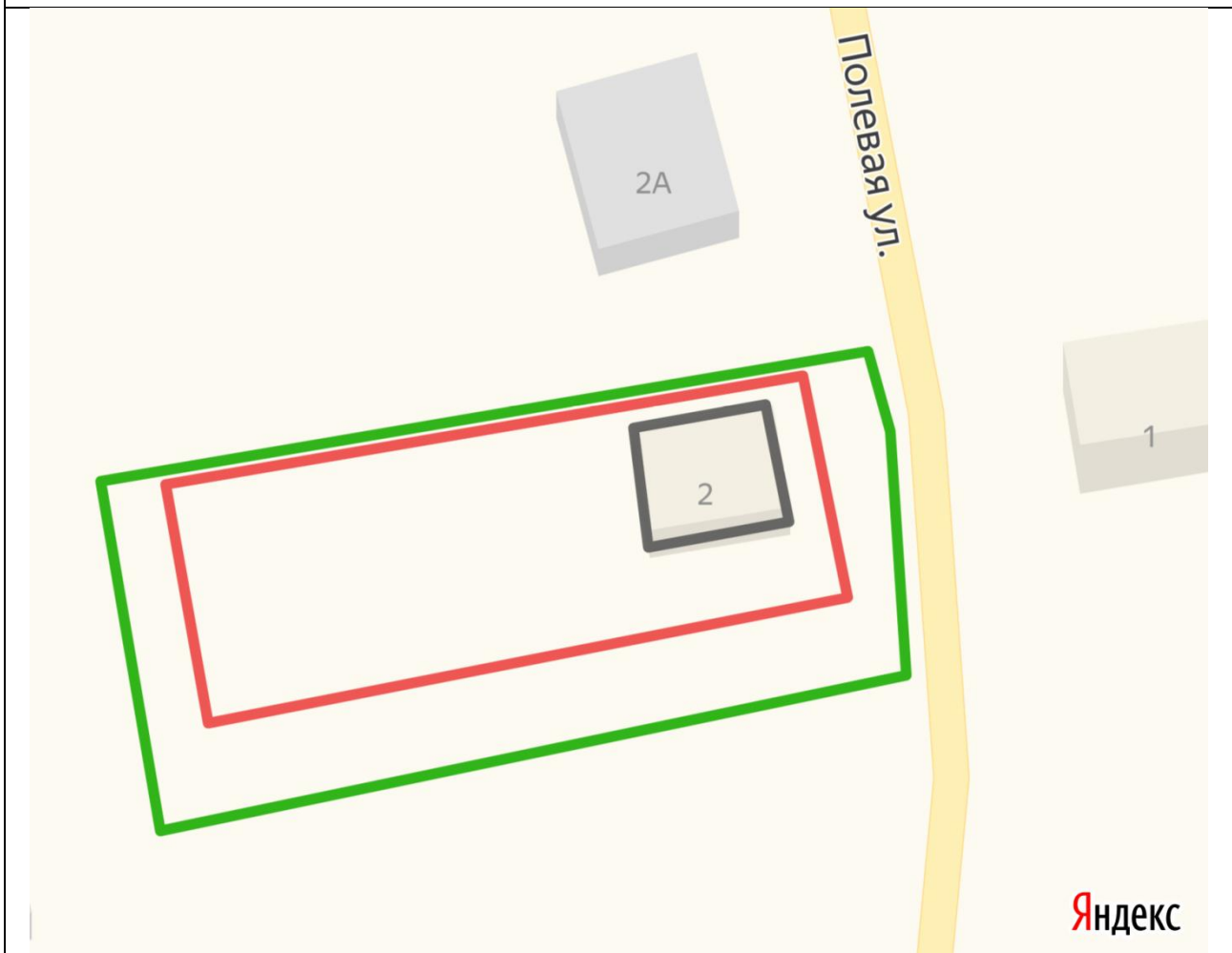
Приложение № 2

к постановлению  
 администрации Мирнинского  
 городского поселения  
 от 03.04.2020 № 92

**СХЕМА**  
**границ прилегающей территории индивидуального жилого дома № 2**  
**по улице Полевая в поселке Быстряги Оричевского района**  
**Кировской области**

1.	Местоположение прилегающей территории (адресные ориентиры)	612085 Кировская область Оричевский район поселок Быстряги улица Полевая дом № 2
2.	Кадастровый номер объекта, по отношению к которому устанавливается прилегающая территория (при наличии)	-
3.	Сведения о собственнике и (или) ином законном владельце здания, строения, сооружения, земельного участка, а также уполномоченном лице	-
4.	Площадь прилегающей территории (квадратные метры)	580
5.	Наличие объектов (в том числе благоустройства), расположенных на прилегающей территории с их описанием	-
6.	Описание характерных точек границ прилегающей территории (ориентиры для определения границ прилегающей территории по сторонам света и расстояния от объекта до границ прилегающей территории), координаты характерных точек границ (при их наличии)	Северная граница прилегающей территории проходит по существующему забору (L ≈ 57 м) Восточная граница проходит вдоль дороги ул. Полевой (L ≈ 24 м) Южная граница проходит на расстоянии 6 м от существующего забора (L ≈ 56 м) Западная граница проходит на расстоянии 4 м от существующего забора (L ≈ 26 м)

## Графическая часть



Масштаб 1:400

### Условные обозначения:

— (green line)	отображается зелёным цветом - граница прилегающей территории
-	кадастровый номер земельного участка (объекта недвижимости), по отношению к которому устанавливается прилегающая территория (при наличии)
— (red line)	отображается красным цветом - граница образованного земельного участка; в случае если земельный участок не образован, но имеется ограждение, то граница ограждения, а случае отсутствия ограждения – граница объекта (дома, нежилого здания, строения, сооружения, нестационарного объекта)
— (black line)	отображается черным цветом – граница и форма объекта

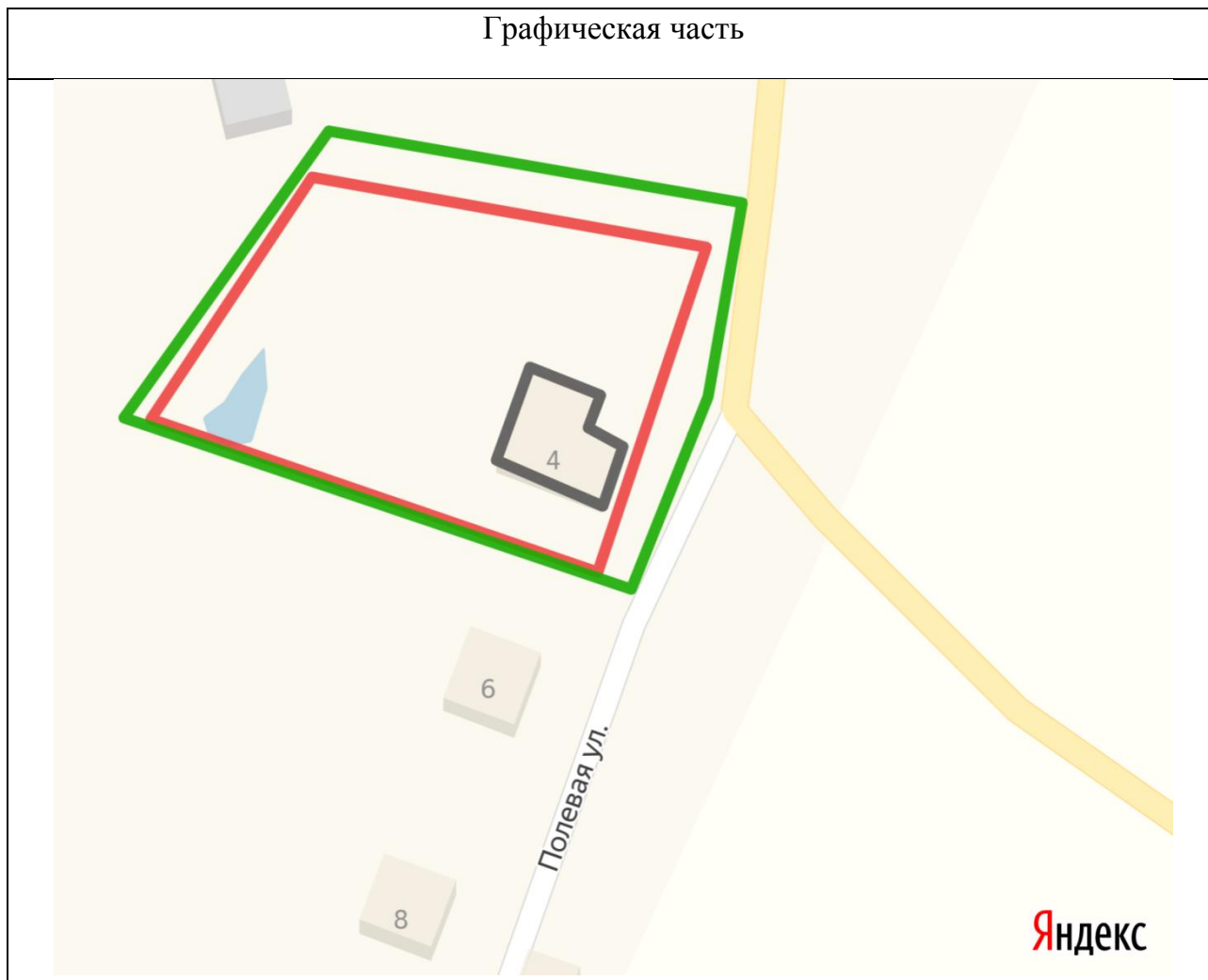
Приложение № 3

к постановлению  
 администрации Мирнинского  
 городского поселения  
 от 03.04.2020 № 92

**СХЕМА**  
**границ прилегающей территории индивидуального жилого дома № 4**  
**по улице Полевая в поселке Быстряги Оричевского района**  
**Кировской области**




1.	Местоположение прилегающей территории (адресные ориентиры)	612085 Кировская область Оричевский район поселок Быстряги улица Полевая дом № 4
2.	Кадастровый номер объекта, по отношению к которому устанавливается прилегающая территория (при наличии)	43:24:310202:7
3.	Сведения о собственнике и (или) ином законном владельце здания, строения, сооружения, земельного участка, а также уполномоченном лице	-
4.	Площадь прилегающей территории (квадратные метры)	870
5.	Наличие объектов (в том числе благоустройства), расположенных на прилегающей территории с их описанием	-
6.	Описание характерных точек границ прилегающей территории (ориентиры для определения границ прилегающей территории по сторонам света и расстояния от объекта до границ прилегающей территории), координаты характерных точек границ (при их наличии)	Северная граница прилегающей территории проходит на расстоянии 6 м от существующего забора (L ≈ 59 м) Восточная граница проходит вдоль дороги ул. Полевой (L ≈ 57 м) Южная граница проходит по существующему забору (L ≈ 75 м) Западная граница проходит на расстоянии 2 м от существующего забора (L ≈ 49 м)

## Графическая часть



Масштаб 1:800

### Условные обозначения:

	отображается зелёным цветом - граница прилегающей территории
43:24:310202:7	кадастровый номер земельного участка (объекта недвижимости), по отношению к которому устанавливается прилегающая территория (при наличии)
	отображается красным цветом - граница образованного земельного участка; в случае если земельный участок не образован, но имеется ограждение, то граница ограждения, а случае отсутствия ограждения – граница объекта (дома, нежилого здания, строения, сооружения, нестационарного объекта)
	отображается черным цветом – граница и форма объекта

Приложение № 4

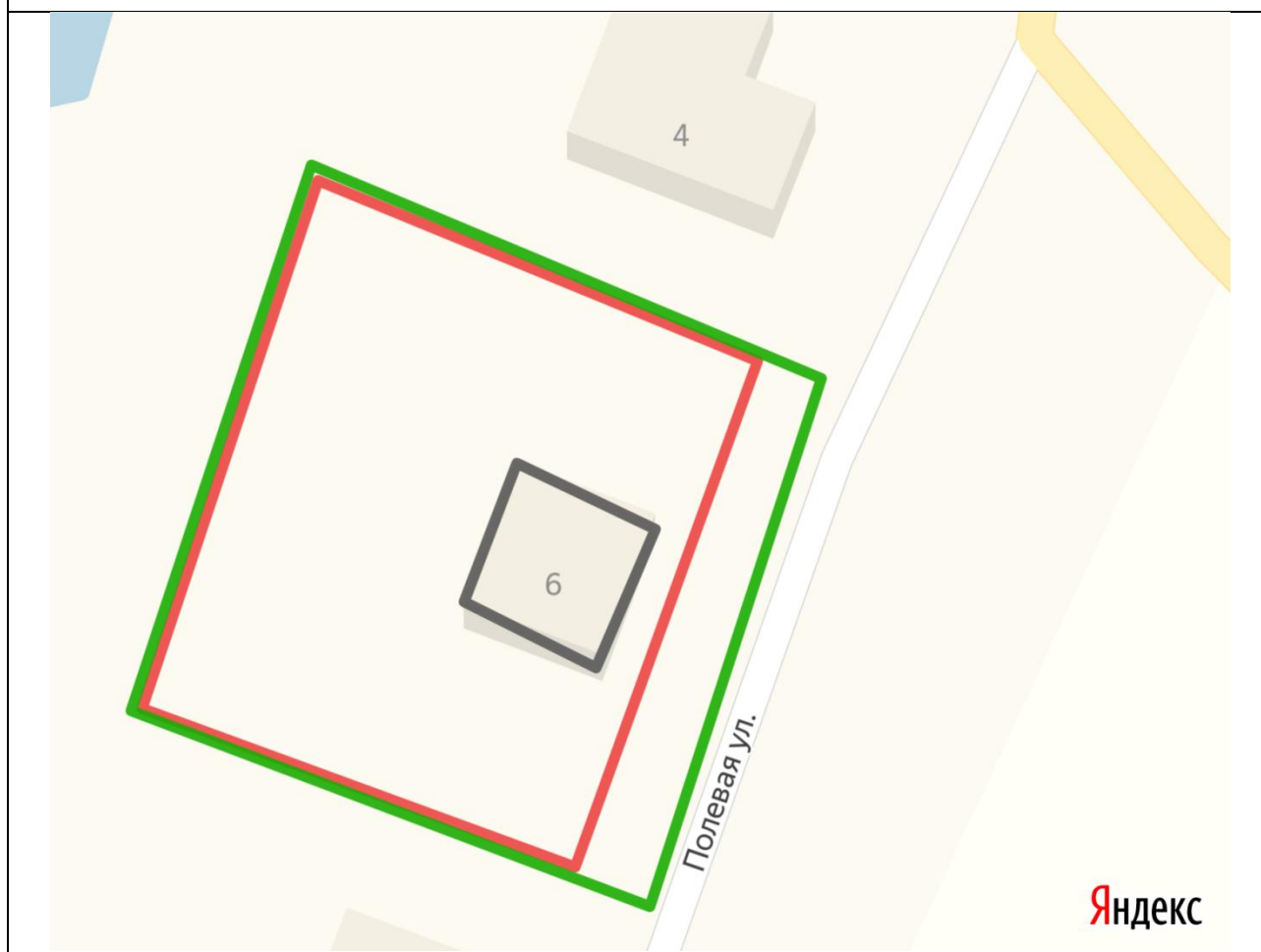
к постановлению  
администрации Мирнинского  
городского поселения  
от 03.04.2020 № 92

**СХЕМА**

**границ прилегающей территории индивидуального жилого дома № 6  
по улице Полевая в поселке Быстряги Оричевского района  
Кировской области**




1.	Местоположение прилегающей территории (адресные ориентиры)	612085 Кировская область Оричевский район поселок Быстряги улица Полевая дом № 6
2.	Кадастровый номер объекта, по отношению к которому устанавливается прилегающая территория (при наличии)	-
3.	Сведения о собственнике и (или) ином законном владельце здания, строения, сооружения, земельного участка, а также уполномоченном лице	-
4.	Площадь прилегающей территории (квадратные метры)	250
5.	Наличие объектов (в том числе благоустройства), расположенных на прилегающей территории с их описанием	-
6.	Описание характерных точек границ прилегающей территории (ориентиры для определения границ прилегающей территории по сторонам света и расстояния от объекта до границ прилегающей территории), координаты характерных точек границ (при их наличии)	Восточная граница прилегающей территории проходит вдоль дороги ул. Полевой (L ≈ 39 м) С трех других сторон по периметру граница проходит по существующему забору (L ≈ 120 м)

## Графическая часть



Масштаб 1:400

### Условные обозначения:

	отображается зелёным цветом - граница прилегающей территории
-	кадастровый номер земельного участка (объекта недвижимости), по отношению к которому устанавливается прилегающая территория (при наличии)
	отображается красным цветом - граница образованного земельного участка; в случае если земельный участок не образован, но имеется ограждение, то граница ограждения, а случае отсутствия ограждения – граница объекта (дома, нежилого здания, строения, сооружения, нестационарного объекта)
	отображается черным цветом – граница и форма объекта

Приложение № 5

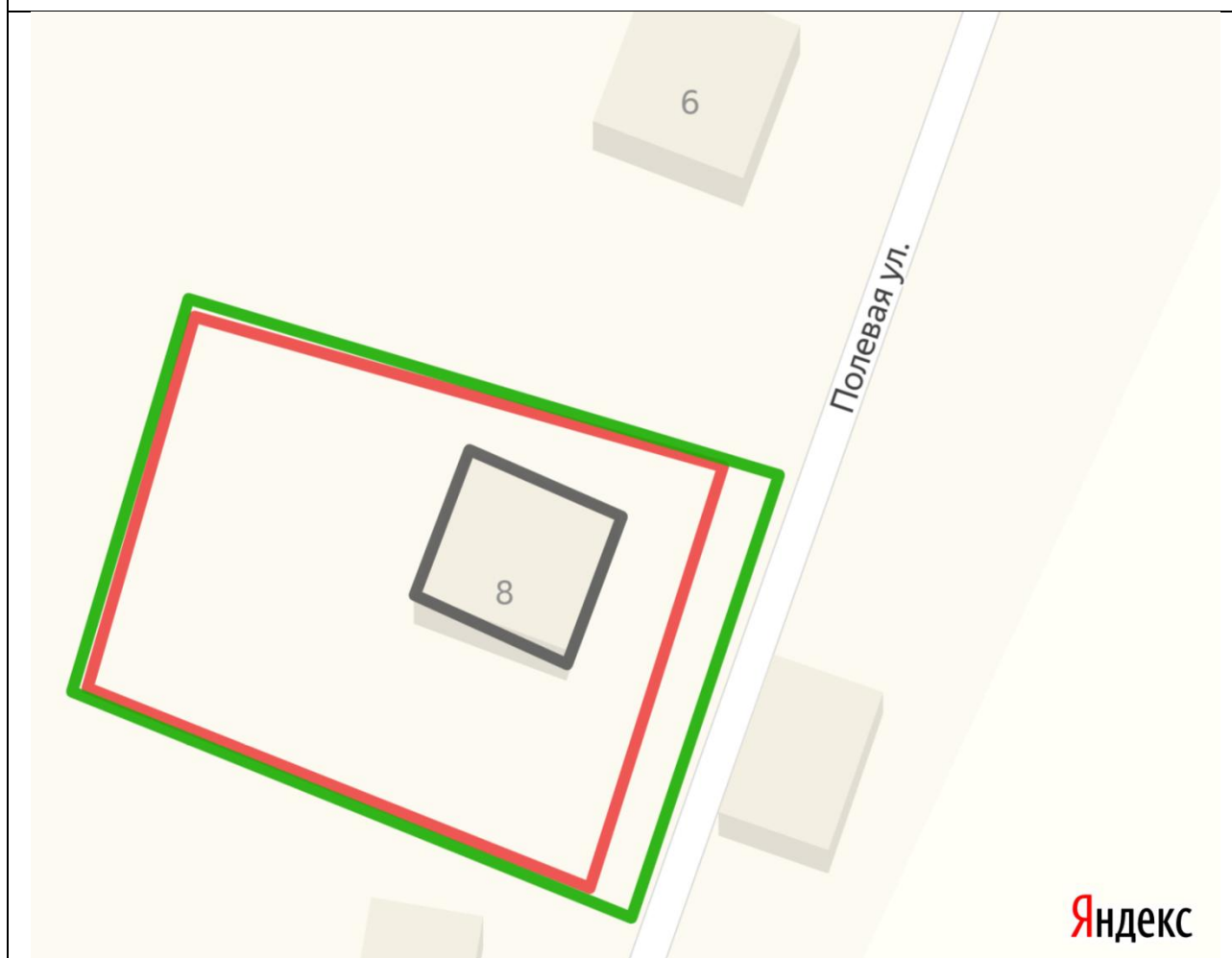
к постановлению  
администрации Мирнинского  
городского поселения  
от 03.04.2020 № 92

**СХЕМА**

**границ прилегающей территории индивидуального жилого дома № 8  
по улице Полевая в поселке Быстряги Оричевского района  
Кировской области**




1.	Местоположение прилегающей территории (адресные ориентиры)	612085 Кировская область Оричевский район поселок Быстряги улица Полевая дом № 8
2.	Кадастровый номер объекта, по отношению к которому устанавливается прилегающая территория (при наличии)	43:24:310202:63
3.	Сведения о собственнике и (или) ином законном владельце здания, строения, сооружения, земельного участка, а также уполномоченном лице	-
4.	Площадь прилегающей территории (квадратные метры)	160
5.	Наличие объектов (в том числе благоустройства), расположенных на прилегающей территории с их описанием	-
6.	Описание характерных точек границ прилегающей территории (ориентиры для определения границ прилегающей территории по сторонам света и расстояния от объекта до границ прилегающей территории), координаты характерных точек границ (при их наличии)	Восточная граница прилегающей территории проходит вдоль дороги ул. Полевой (L ≈ 30 м) С трех других сторон по периметру граница проходит по границам земельного участка (L ≈ 108 м)

## Графическая часть



Масштаб 1:400

### Условные обозначения:

	отображается зелёным цветом - граница прилегающей территории
43:24:310202:63	кадастровый номер земельного участка (объекта недвижимости), по отношению к которому устанавливается прилегающая территория (при наличии)
	отображается красным цветом - граница образованного земельного участка; в случае если земельный участок не образован, но имеется ограждение, то граница ограждения, а случае отсутствия ограждения – граница объекта (дома, нежилого здания, строения, сооружения, нестационарного объекта)
	отображается черным цветом – граница и форма объекта



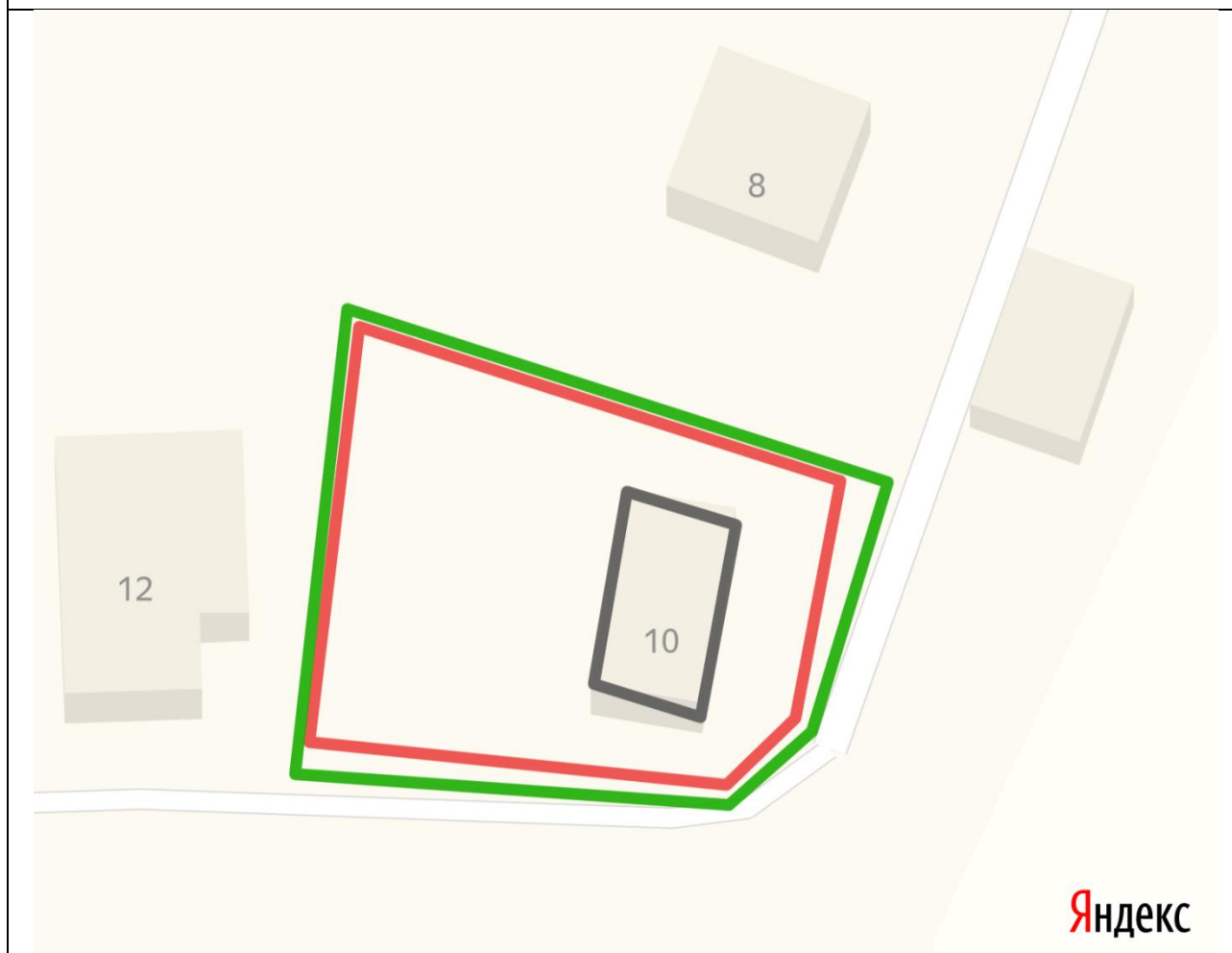
Приложение № 6

к постановлению  
 администрации Мирнинского  
 городского поселения  
 от 03.04.2020 № 92

**СХЕМА**  
**границ прилегающей территории индивидуального жилого дома № 10**  
**по улице Полевая в поселке Быстряги Оричевского района**  
**Кировской области**




1.	Местоположение прилегающей территории (адресные ориентиры)	612085 Кировская область Оричевский район поселок Быстряги улица Полевая дом № 10
2.	Кадастровый номер объекта, по отношению к которому устанавливается прилегающая территория (при наличии)	-
3.	Сведения о собственнике и (или) ином законном владельце здания, строения, сооружения, земельного участка, а также уполномоченном лице	-
4.	Площадь прилегающей территории (квадратные метры)	140
5.	Наличие объектов (в том числе благоустройства), расположенных на прилегающей территории с их описанием	-
6.	Описание характерных точек границ прилегающей территории (ориентиры для определения границ прилегающей территории по сторонам света и расстояния от объекта до границ прилегающей территории), координаты характерных точек границ (при их наличии)	Западная и северная границы прилегающей территории проходят по существующему забору (L ≈ 68 м) Восточная и южная границы проходят вдоль дороги ул. Полевой (L ≈ 53 м)

## Графическая часть



Масштаб 1:400

### Условные обозначения:

	отображается зелёным цветом - граница прилегающей территории
-	кадастровый номер земельного участка (объекта недвижимости), по отношению к которому устанавливается прилегающая территория (при наличии)
	отображается красным цветом - граница образованного земельного участка; в случае если земельный участок не образован, но имеется ограждение, то граница ограждения, а случае отсутствия ограждения – граница объекта (дома, нежилого здания, строения, сооружения, нестационарного объекта)
	отображается черным цветом – граница и форма объекта

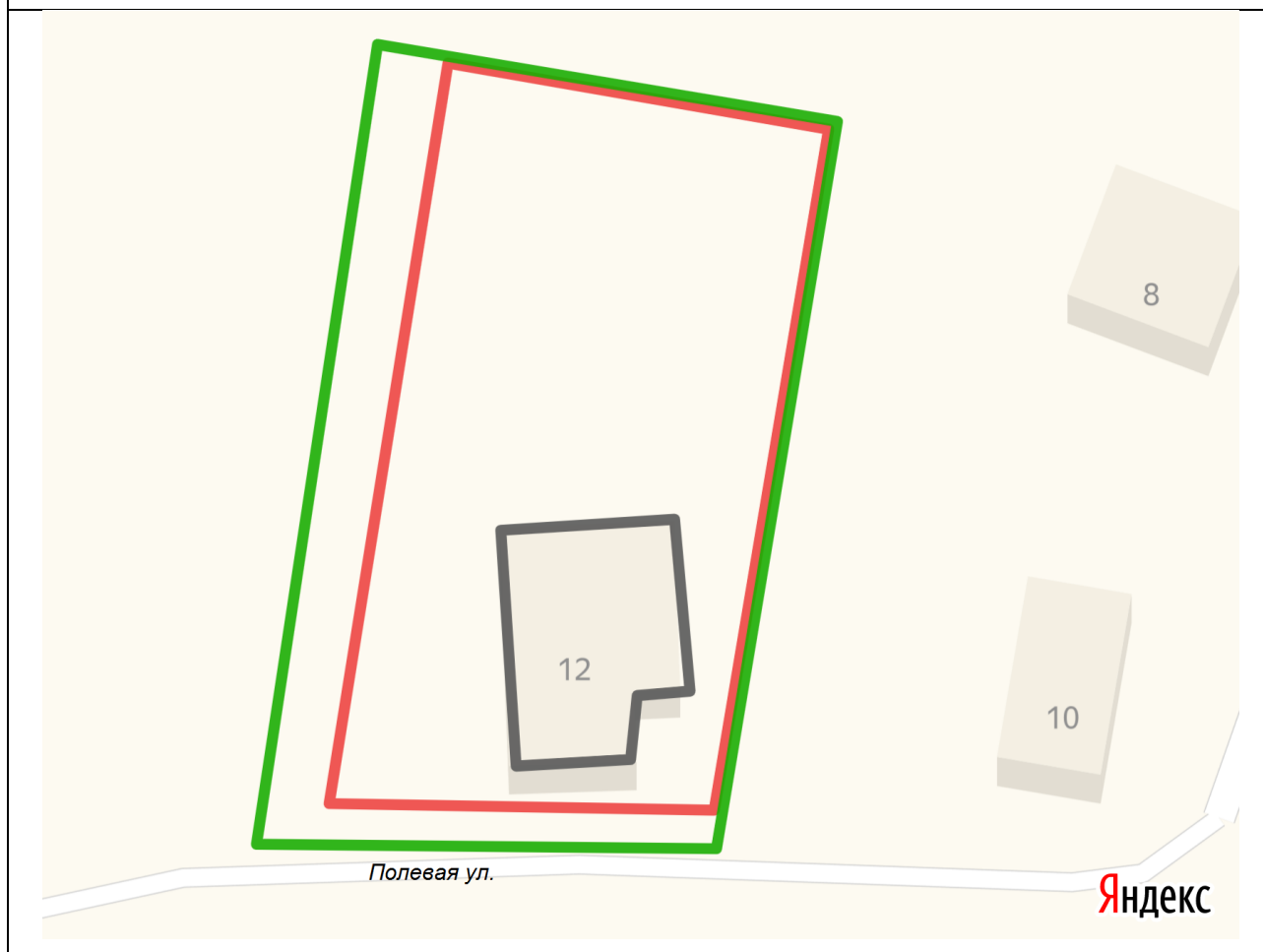
Приложение № 7

к постановлению  
 администрации Мирнинского  
 городского поселения  
 от 03.04.2020 № 92

**СХЕМА**  
**границ прилегающей территории индивидуального жилого дома № 12**  
**по улице Полевая в поселке Быстряги Оричевского района**  
**Кировской области**




1.	Местоположение прилегающей территории (адресные ориентиры)	612085 Кировская область Оричевский район поселок Быстряги улица Полевая дом № 12
2.	Кадастровый номер объекта, по отношению к которому устанавливается прилегающая территория (при наличии)	43:24:310202:61
3.	Сведения о собственнике и (или) ином законном владельце здания, строения, сооружения, земельного участка, а также уполномоченном лице	-
4.	Площадь прилегающей территории (квадратные метры)	160
5.	Наличие объектов (в том числе благоустройства), расположенных на прилегающей территории с их описанием	-
6.	Описание характерных точек границ прилегающей территории (ориентиры для определения границ прилегающей территории по сторонам света и расстояния от объекта до границ прилегающей территории), координаты характерных точек границ (при их наличии)	Северная и восточная границы прилегающей территории проходят по границе земельного участка (L ≈ 85) Южная граница проходит вдоль дороги ул. Полевой (L ≈ 28 м) Западная граница проходит на расстоянии 3 м от границы земельного участка (L ≈ 57 м)

## Графическая часть



Масштаб 1:400

### Условные обозначения:

	отображается зелёным цветом - граница прилегающей территории
43:24:310202:61	кадастровый номер земельного участка (объекта недвижимости), по отношению к которому устанавливается прилегающая территория (при наличии)
	отображается красным цветом - граница образованного земельного участка; в случае если земельный участок не образован, но имеется ограждение, то граница ограждения, а случае отсутствия ограждения – граница объекта (дома, нежилого здания, строения, сооружения, нестационарного объекта)
	отображается черным цветом – граница и форма объекта

Приложение № 8

к постановлению  
 администрации Мирнинского  
 городского поселения  
 от 03.04.2020 № 92

**СХЕМА**  
**границ прилегающей территории индивидуального жилого дома № 14**  
**по улице Полевая в поселке Быстряги Оричевского района**  
**Кировской области**




1.	Местоположение прилегающей территории (адресные ориентиры)	612085 Кировская область Оричевский район поселок Быстряги улица Полевая дом № 14
2.	Кадастровый номер объекта, по отношению к которому устанавливается прилегающая территория (при наличии)	43:24:310202:60
3.	Сведения о собственнике и (или) ином законном владельце здания, строения, сооружения, земельного участка, а также уполномоченном лице	-
4.	Площадь прилегающей территории (квадратные метры)	600
5.	Наличие объектов (в том числе благоустройства), расположенных на прилегающей территории с их описанием	-
6.	Описание характерных точек границ прилегающей территории (ориентиры для определения границ прилегающей территории по сторонам света и расстояния от объекта до границ прилегающей территории), координаты характерных точек границ (при их наличии)	Северная граница прилегающей территории проходит на расстоянии 5 м от границы земельного участка (L ≈ 51 м) Восточная граница проходит по границе земельного участка (L ≈ 96м) Южная граница проходит вдоль дороги ул. Полевой (L ≈ 58 м) Западная граница проходит по границе земельного участка (L ≈ 107 м)

## Графическая часть



Масштаб 1:800

### Условные обозначения:

	отображается зелёным цветом - граница прилегающей территории
43:24:310202:60	кадастровый номер земельного участка (объекта недвижимости), по отношению к которому устанавливается прилегающая территория (при наличии)
	отображается красным цветом - граница образованного земельного участка; в случае если земельный участок не образован, но имеется ограждение, то граница ограждения, а случае отсутствия ограждения – граница объекта (дома, нежилого здания, строения, сооружения, нестационарного объекта)
	отображается черным цветом – граница и форма объекта

Приложение № 9

к постановлению  
 администрации Мирнинского  
 городского поселения  
 от 03.04.2020 № 92

**СХЕМА**

**границ прилегающей территории индивидуального жилого дома № 16  
 по улице Полевая в поселке Быстряги Оричевского района  
 Кировской области**




1.	Местоположение прилегающей территории (адресные ориентиры)	612085 Кировская область Оричевский район поселок Быстряги улица Полевая дом № 16
2.	Кадастровый номер объекта, по отношению к которому устанавливается прилегающая территория (при наличии)	43:24:310202:59
3.	Сведения о собственнике и (или) ином законном владельце здания, строения, сооружения, земельного участка, а также уполномоченном лице	-
4.	Площадь прилегающей территории (квадратные метры)	980
5.	Наличие объектов (в том числе благоустройства), расположенных на прилегающей территории с их описанием	-
6.	Описание характерных точек границ прилегающей территории (ориентиры для определения границ прилегающей территории по сторонам света и расстояния от объекта до границ прилегающей территории), координаты характерных точек границ (при их наличии)	Северная граница прилегающей территории проходит на расстоянии 6 м от границы земельного участка (L ≈ 45 м) Восточная граница проходит по границе земельного участка (L ≈ 91 м) Южная граница проходит вдоль дороги ул. Полевой (L ≈ 48 м) Западная граница проходит на расстоянии 6 м от границы земельного участка (L ≈ 100 м)

## Графическая часть



Масштаб 1:800

### Условные обозначения:

	отображается зелёным цветом - граница прилегающей территории
43:24:310202:59	кадастровый номер земельного участка (объекта недвижимости), по отношению к которому устанавливается прилегающая территория (при наличии)
	отображается красным цветом - граница образованного земельного участка; в случае если земельный участок не образован, но имеется ограждение, то граница ограждения, а случае отсутствия ограждения – граница объекта (дома, нежилого здания, строения, сооружения, нестационарного объекта)
	отображается черным цветом – граница и форма объекта



Приложение № 10

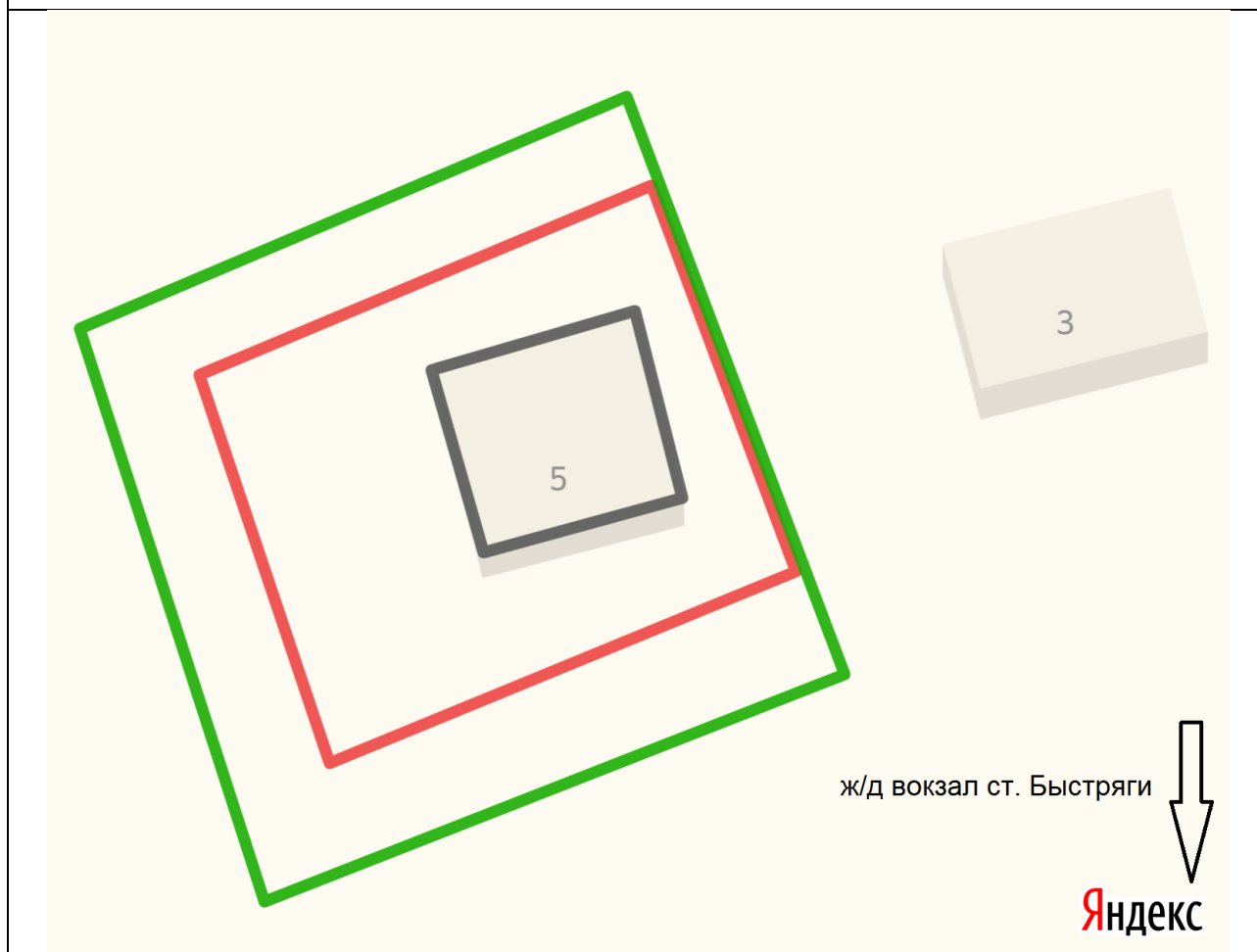
к постановлению  
администрации Мирнинского  
городского поселения  
от 03.04.2020 № 92

**СХЕМА**

**границ прилегающей территории индивидуального жилого дома № 5  
по улице Привокзальная в поселке Быстряги Оричевского района  
Кировской области**




1.	Местоположение прилегающей территории (адресные ориентиры)	612085 Кировская область Оричевский район поселок Быстряги улица Привокзальная дом № 5
2.	Кадастровый номер объекта, по отношению к которому устанавливается прилегающая территория (при наличии)	43:24:310115:23
3.	Сведения о собственнике и (или) ином законном владельце здания, строения, сооружения, земельного участка, а также уполномоченном лице	-
4.	Площадь прилегающей территории (квадратные метры)	680
5.	Наличие объектов (в том числе благоустройства), расположенных на прилегающей территории с их описанием	-
6.	Описание характерных точек границ прилегающей территории (ориентиры для определения границ прилегающей территории по сторонам света и расстояния от объекта до границ прилегающей территории), координаты характерных точек границ (при их наличии)	Восточная граница прилегающей территории проходит по границе земельного участка ( $L \approx 40$ м) С трех других сторон по периметру граница проходит на расстоянии 6 м от границ земельного участка ( $L \approx 120$ м)

## Графическая часть



Масштаб 1:400

### Условные обозначения:

	отображается зелёным цветом - граница прилегающей территории
43:24:310115:23	кадастровый номер земельного участка (объекта недвижимости), по отношению к которому устанавливается прилегающая территория (при наличии)
	отображается красным цветом - граница образованного земельного участка; в случае если земельный участок не образован, но имеется ограждение, то граница ограждения, а случае отсутствия ограждения – граница объекта (дома, нежилого здания, строения, сооружения, нестационарного объекта)
	отображается черным цветом – граница и форма объекта

Приложение № 11

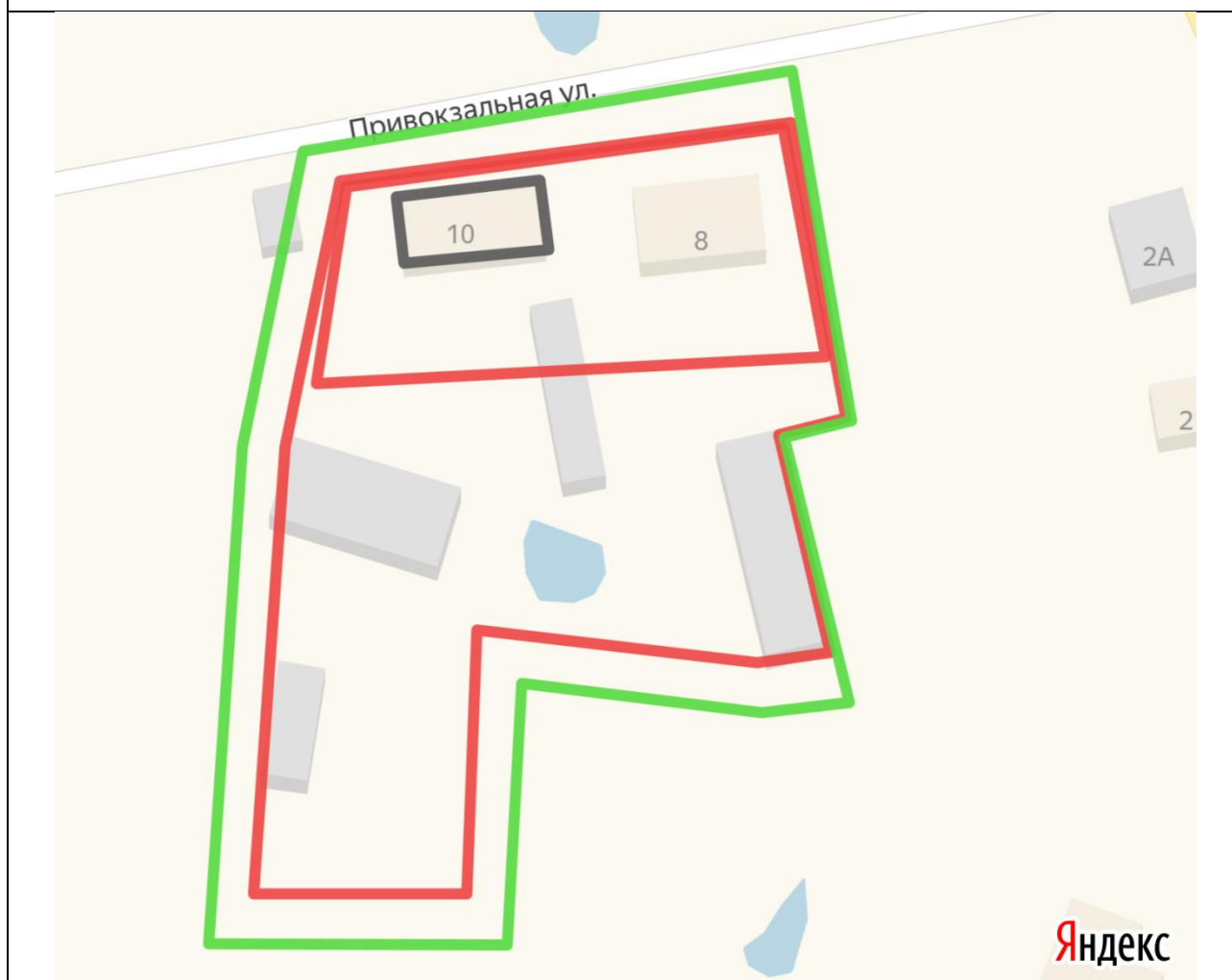
к постановлению  
 администрации Мирнинского  
 городского поселения  
 от 03.04.2020 № 92

**СХЕМА**

**границ прилегающей территории индивидуального жилого дома № 10  
 по улице Привокзальная в поселке Быстряги Оричевского района  
 Кировской области**




1.	Местоположение прилегающей территории (адресные ориентиры)	612085 Кировская область Оричевский район поселок Быстряги улица Привокзальная дом № 10
2.	Кадастровый номер объекта, по отношению к которому устанавливается прилегающая территория (при наличии)	43:24:310202:67
3.	Сведения о собственнике и (или) ином законном владельце здания, строения, сооружения, земельного участка, а также уполномоченном лице	-
4.	Площадь прилегающей территории (квадратные метры)	1880
5.	Наличие объектов (в том числе благоустройства), расположенных на прилегающей территории с их описанием	-
6.	Описание характерных точек границ прилегающей территории (ориентиры для определения границ прилегающей территории по сторонам света и расстояния от объекта до границ прилегающей территории), координаты характерных точек границ (при их наличии)	Северная граница прилегающей территории проходит вдоль дороги ул. Привокзальной (L ≈ 64 м) Восточная граница проходит по существующему забору (L ≈ 95 м) Южная и западная границы проходят на расстоянии 6 м от существующего забора (L ≈ 235 м)

## Графическая часть



Масштаб 1:800

### Условные обозначения:

	отображается зелёным цветом - граница прилегающей территории
43:24:310202:67	кадастровый номер земельного участка (объекта недвижимости), по отношению к которому устанавливается прилегающая территория (при наличии)
	отображается красным цветом - граница образованного земельного участка; в случае если земельный участок не образован, но имеется ограждение, то граница ограждения, а случае отсутствия ограждения – граница объекта (дома, нежилого здания, строения, сооружения, нестационарного объекта)
	отображается черным цветом – граница и форма объекта

Приложение № 12

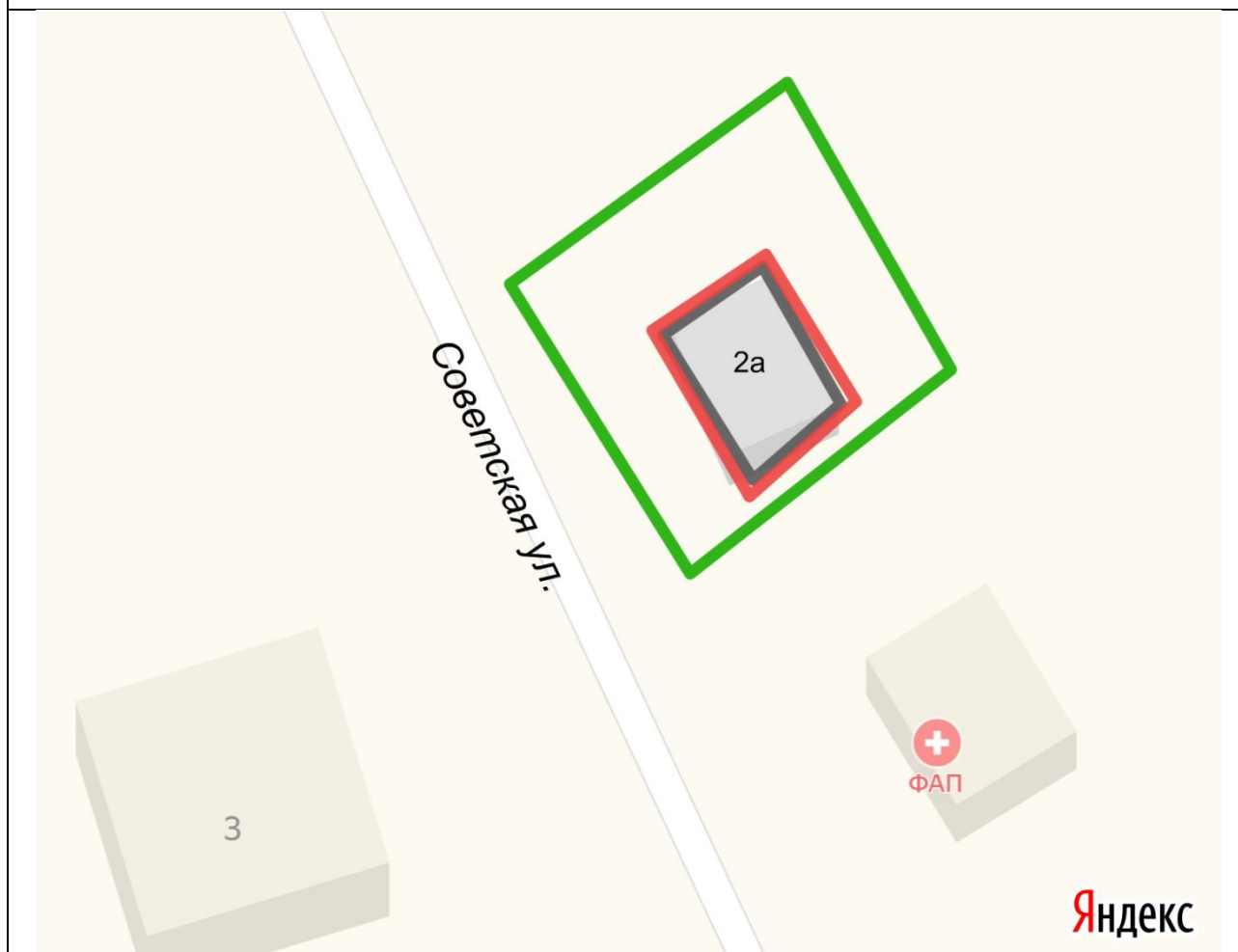
к постановлению  
администрации Мирнинского  
городского поселения  
от 03.04.2020 № 92

**СХЕМА**

**границ прилегающей территории индивидуального жилого дома № 2а  
по улице Советская в поселке Быстряги Оричевского района  
Кировской области**




1.	Местоположение прилегающей территории (адресные ориентиры)	612085 Кировская область Оричевский район поселок Быстряги улица Советская дом № 2а
2.	Кадастровый номер объекта, по отношению к которому устанавливается прилегающая территория (при наличии)	43:24:310202:134
3.	Сведения о собственнике и (или) ином законном владельце здания, строения, сооружения, земельного участка, а также уполномоченном лице	-
4.	Площадь прилегающей территории (квадратные метры)	360
5.	Наличие объектов (в том числе благоустройства), расположенных на прилегающей территории с их описанием	-
6.	Описание характерных точек границ прилегающей территории (ориентиры для определения границ прилегающей территории по сторонам света и расстояния от объекта до границ прилегающей территории), координаты характерных точек границ (при их наличии)	Северная и восточная границы прилегающей территории проходят на расстоянии 6 м от стен дома (L ≈ 44 м) Южная граница проходит на расстоянии 1,5 м от стены дома (L ≈ 22 м) Западная граница проходит вдоль дороги ул. Советской (L ≈ 22 м)

## Графическая часть



Масштаб 1:400

### Условные обозначения:

	отображается зелёным цветом - граница прилегающей территории
43:24:310202:134	кадастровый номер земельного участка (объекта недвижимости), по отношению к которому устанавливается прилегающая территория (при наличии)
	отображается красным цветом - граница образованного земельного участка; в случае если земельный участок не образован, но имеется ограждение, то граница ограждения, а случае отсутствия ограждения – граница объекта (дома, нежилого здания, строения, сооружения, нестационарного объекта)
	отображается черным цветом – граница и форма объекта

Приложение № 13

к постановлению  
администрации Мирнинского  
городского поселения  
от 03.04.2020 № 92

**СХЕМА**

**границ прилегающей территории индивидуального жилого дома № 26  
по улице Советская в поселке Быстряги Оричевского района  
Кировской области**

1.	Местоположение прилегающей территории (адресные ориентиры)	612085 Кировская область Оричевский район поселок Быстряги улица дом № 26
2.	Кадастровый номер объекта, по отношению к которому устанавливается прилегающая территория (при наличии)	-
3.	Сведения о собственнике и (или) ином законном владельце здания, строения, сооружения, земельного участка, а также уполномоченном лице	-
4.	Площадь прилегающей территории (квадратные метры)	460
5.	Наличие объектов (в том числе благоустройства), расположенных на прилегающей территории с их описанием	-
6.	Описание характерных точек границ прилегающей территории (ориентиры для определения границ прилегающей территории по сторонам света и расстояния от объекта до границ прилегающей территории), координаты характерных точек границ (при их наличии)	Граница прилегающей территории по периметру проходит на расстоянии 6 м от стен дома ( $L \approx 96$ м)

## Графическая часть



Масштаб 1:400

### Условные обозначения:

— (green line)	отображается зелёным цветом - граница прилегающей территории
-	кадастровый номер земельного участка (объекта недвижимости), по отношению к которому устанавливается прилегающая территория (при наличии)
— (red line)	отображается красным цветом - граница образованного земельного участка; в случае если земельный участок не образован, но имеется ограждение, то граница ограждения, а случае отсутствия ограждения – граница объекта (дома, нежилого здания, строения, сооружения, нестационарного объекта)
— (black line)	отображается черным цветом – граница и форма объекта



Приложение № 14

к постановлению  
администрации Мирнинского  
городского поселения  
от 03.04.2020 № 92

**СХЕМА**

**границ прилегающей территории индивидуального жилого дома № 2в  
по улице Советская в поселке Быстряги Оричевского района  
Кировской области**

1.	Местоположение прилегающей территории (адресные ориентиры)	612085 Кировская область Оричевский район поселок Быстряги улица Советская дом № 2в
2.	Кадастровый номер объекта, по отношению к которому устанавливается прилегающая территория (при наличии)	-
3.	Сведения о собственнике и (или) ином законном владельце здания, строения, сооружения, земельного участка, а также уполномоченном лице	-
4.	Площадь прилегающей территории (квадратные метры)	480
5.	Наличие объектов (в том числе благоустройства), расположенных на прилегающей территории с их описанием	-
6.	Описание характерных точек границ прилегающей территории (ориентиры для определения границ прилегающей территории по сторонам света и расстояния от объекта до границ прилегающей территории), координаты характерных точек границ (при их наличии)	Границы прилегающей территории по периметру проходит на расстоянии 6 м от стен дома ( $L \approx 105$ м)

## Графическая часть



Масштаб 1:800

### Условные обозначения:

— (green line)	отображается зелёным цветом - граница прилегающей территории
-	кадастровый номер земельного участка (объекта недвижимости), по отношению к которому устанавливается прилегающая территория (при наличии)
— (red line)	отображается красным цветом - граница образованного земельного участка; в случае если земельный участок не образован, но имеется ограждение, то граница ограждения, а случае отсутствия ограждения – граница объекта (дома, нежилого здания, строения, сооружения, нестационарного объекта)
— (black line)	отображается черным цветом – граница и форма объекта

Приложение № 15

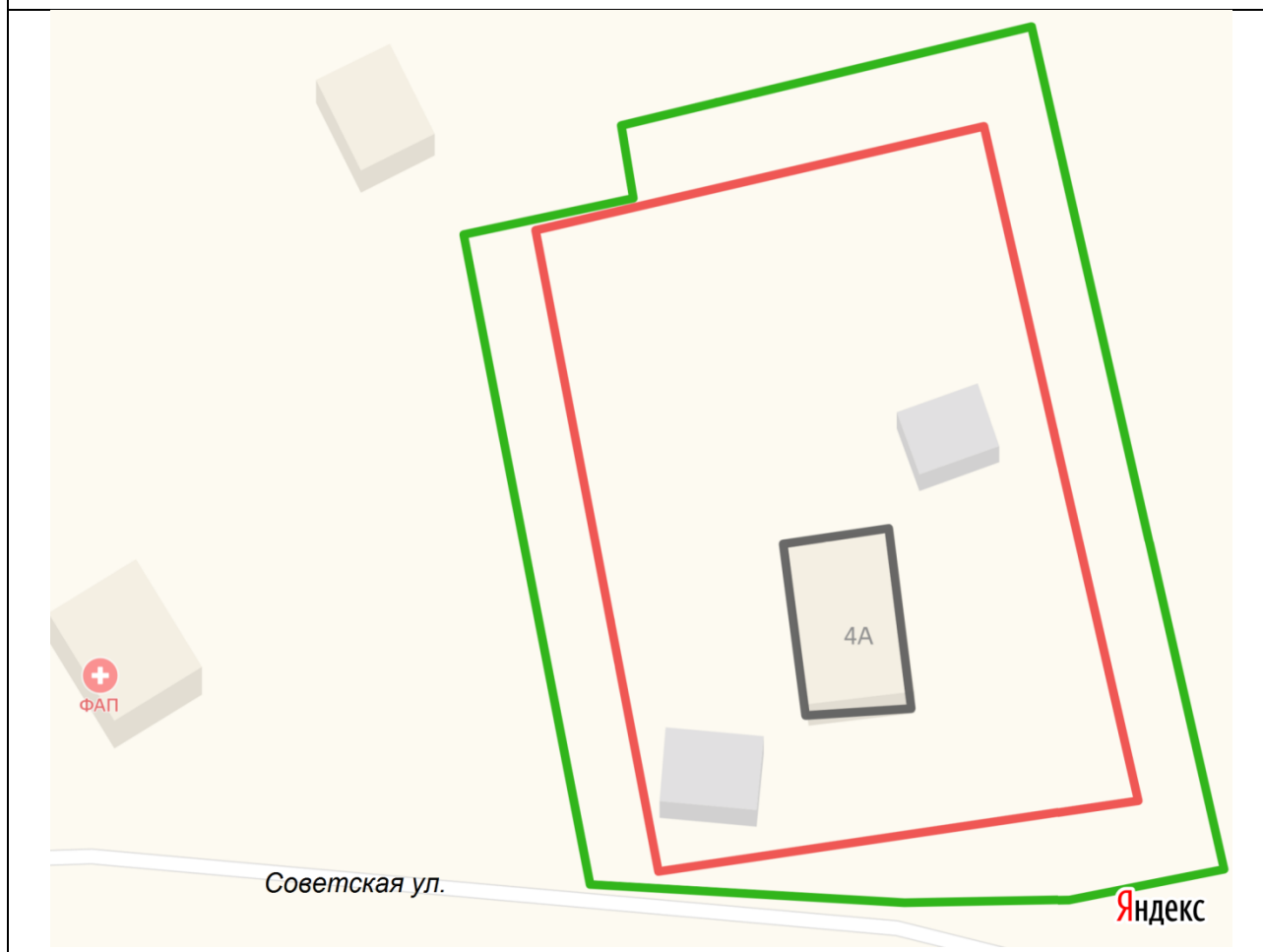
к постановлению  
 администрации Мирнинского  
 городского поселения  
 от 03.04.2020 № 92

**СХЕМА**

**границ прилегающей территории индивидуального жилого дома № 4а  
 по улице Советская в поселке Быстряги Оричевского района  
 Кировской области**




1.	Местоположение прилегающей территории (адресные ориентиры)	612085 Кировская область Оричевский район поселок Быстряги улица Советская дом № 4а
2.	Кадастровый номер объекта, по отношению к которому устанавливается прилегающая территория (при наличии)	43:24:310202:19
3.	Сведения о собственнике и (или) ином законном владельце здания, строения, сооружения, земельного участка, а также уполномоченном лице	-
4.	Площадь прилегающей территории (квадратные метры)	1200
5.	Наличие объектов (в том числе благоустройства), расположенных на прилегающей территории с их описанием	-
6.	Описание характерных точек границ прилегающей территории (ориентиры для определения границ прилегающей территории по сторонам света и расстояния от объекта до границ прилегающей территории), координаты характерных точек границ (при их наличии)	Северная и восточная границы прилегающей территории проходит на расстоянии 6 м от существующего забора (L ≈ 138 м) Южная граница проходит вдоль проезда к дому № 4а на ул. Советской (L ≈ 57 м) Западная граница проходит на расстоянии 6 м от существующего забора (L ≈ 60 м)

## Графическая часть



Масштаб 1:400

### Условные обозначения:

	отображается зелёным цветом - граница прилегающей территории
43:24:310202:19	кадастровый номер земельного участка (объекта недвижимости), по отношению к которому устанавливается прилегающая территория (при наличии)
	отображается красным цветом - граница образованного земельного участка; в случае если земельный участок не образован, но имеется ограждение, то граница ограждения, а случае отсутствия ограждения – граница объекта (дома, нежилого здания, строения, сооружения, нестационарного объекта)
	отображается черным цветом – граница и форма объекта

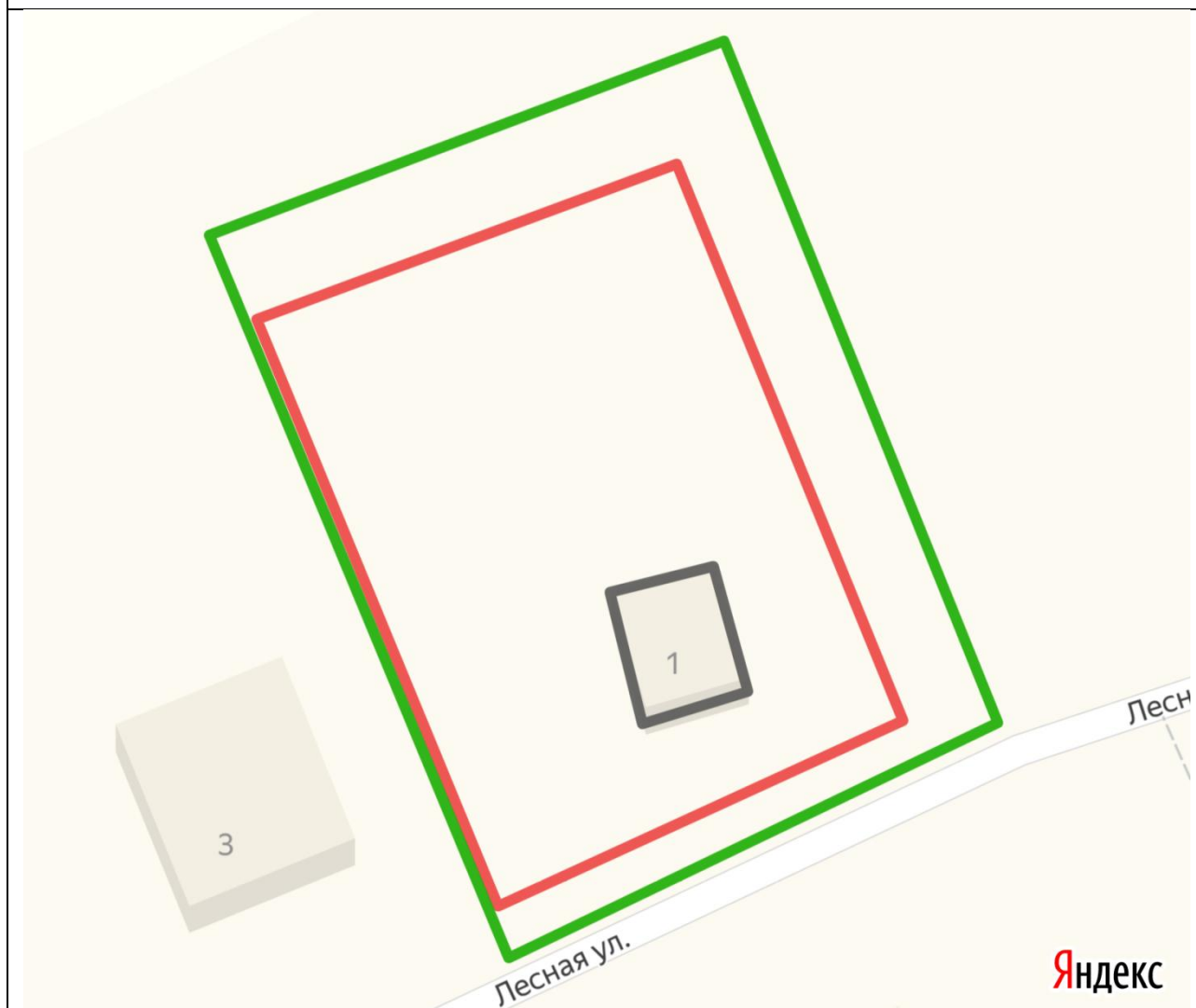
Приложение № 16

к постановлению  
 администрации Мирнинского  
 городского поселения  
 от 03.04.2020 № 92

**СХЕМА**  
**границ прилегающей территории индивидуального жилого дома № 1**  
**по улице Лесная в поселке Быстряги Оричевского района**  
**Кировской области**




1.	Местоположение прилегающей территории (адресные ориентиры)	612085 Кировская область Оричевский район поселок Быстряги улица Лесная дом № 1
2.	Кадастровый номер объекта, по отношению к которому устанавливается прилегающая территория (при наличии)	43:24:310115:19
3.	Сведения о собственнике и (или) ином законном владельце здания, строения, сооружения, земельного участка, а также уполномоченном лице	-
4.	Площадь прилегающей территории (квадратные метры)	680
5.	Наличие объектов (в том числе благоустройства), расположенных на прилегающей территории с их описанием	-
6.	Описание характерных точек границ прилегающей территории (ориентиры для определения границ прилегающей территории по сторонам света и расстояния от объекта до границ прилегающей территории), координаты характерных точек границ (при их наличии)	Северная и восточная границы прилегающей территории проходят на расстоянии 6 м от существующего забора (L ≈ 93 м) Южная граница проходит вдоль дороги ул. Лесной (L ≈ 40 м) Западная граница проходит по существующему забору (L ≈ 57 м)

## Графическая часть



Масштаб 1:400

### Условные обозначения:

	отображается зелёным цветом - граница прилегающей территории
43:24:310115:19	кадастровый номер земельного участка (объекта недвижимости), по отношению к которому устанавливается прилегающая территория (при наличии)
	отображается красным цветом - граница образованного земельного участка; в случае если земельный участок не образован, но имеется ограждение, то граница ограждения, а случае отсутствия ограждения – граница объекта (дома, нежилого здания, строения, сооружения, нестационарного объекта)
	отображается черным цветом – граница и форма объекта

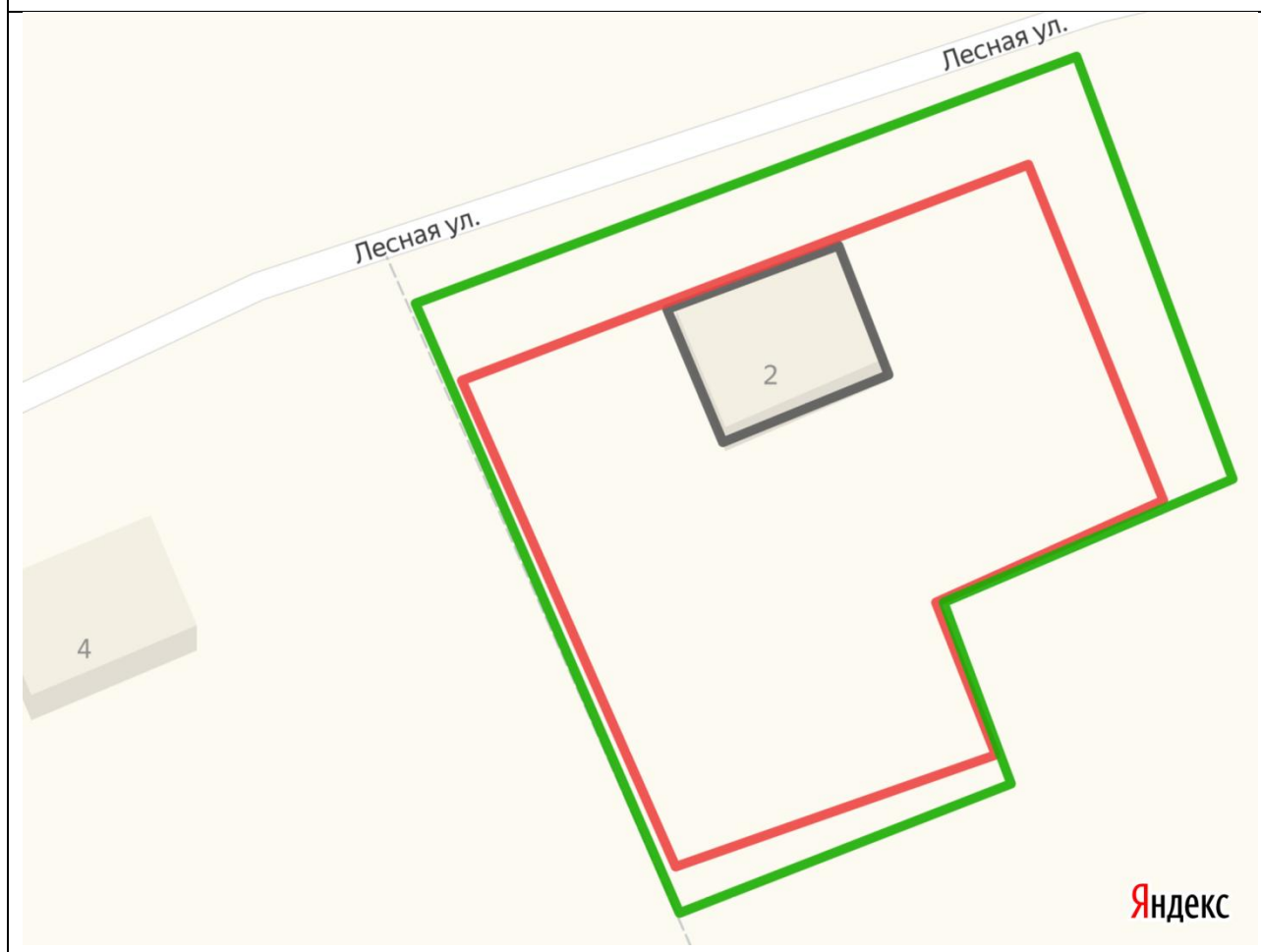
Приложение № 17

к постановлению  
 администрации Мирнинского  
 городского поселения  
 от 03.04.2020 № 92

**СХЕМА**  
**границ прилегающей территории индивидуального жилого дома № 2**  
**по улице Лесная в поселке Быстряги Оричевского района**  
**Кировской области**

1.	Местоположение прилегающей территории (адресные ориентиры)	612085 Кировская область Оричевский район поселок Быстряги улица Лесная дом № 2
2.	Кадастровый номер объекта, по отношению к которому устанавливается прилегающая территория (при наличии)	-
3.	Сведения о собственнике и (или) ином законном владельце здания, строения, сооружения, земельного участка, а также уполномоченном лице	-
4.	Площадь прилегающей территории (квадратные метры)	680
5.	Наличие объектов (в том числе благоустройства), расположенных на прилегающей территории с их описанием	-
6.	Описание характерных точек границ прилегающей территории (ориентиры для определения границ прилегающей территории по сторонам света и расстояния от объекта до границ прилегающей территории), координаты характерных точек границ (при их наличии)	Северная и восточная границы прилегающей территории проходят на расстоянии 6 м от существующего забора (L ≈ 93 м) Южная граница проходит на расстоянии 2 м от существующего забора, исключая территорию вокруг дома № 1 по ул. Лесной (L ≈ 71 м) Западная граница проходит вдоль тропинки между домами № 2 и № 4 по ул. Лесной (L ≈ 54 м)

## Графическая часть



Масштаб 1:400

### Условные обозначения:

— (green line)	отображается зелёным цветом - граница прилегающей территории
-	кадастровый номер земельного участка (объекта недвижимости), по отношению к которому устанавливается прилегающая территория (при наличии)
— (red line)	отображается красным цветом - граница образованного земельного участка; в случае если земельный участок не образован, но имеется ограждение, то граница ограждения, а случае отсутствия ограждения – граница объекта (дома, нежилого здания, строения, сооружения, нестационарного объекта)
— (black line)	отображается черным цветом – граница и форма объекта



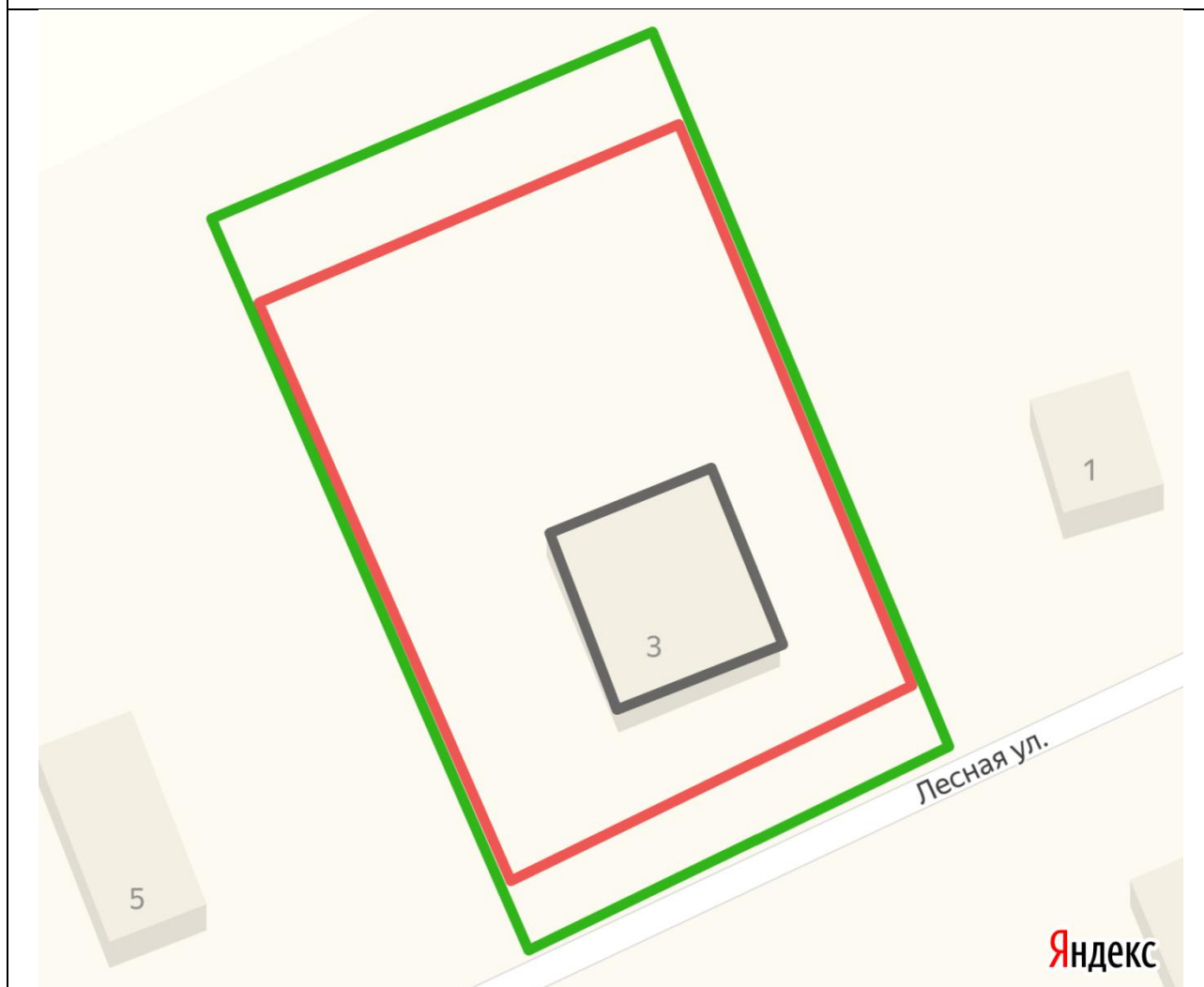
Приложение № 18

к постановлению  
 администрации Мирнинского  
 городского поселения  
 от 03.04.2020 № 92

**СХЕМА**  
**границ прилегающей территории индивидуального жилого дома № 3**  
**по улице Лесная в поселке Быстряги Оричевского района**  
**Кировской области**

1.	Местоположение прилегающей территории (адресные ориентиры)	612085 Кировская область Оричевский район поселок Быстряги улица Лесная дом № 3
2.	Кадастровый номер объекта, по отношению к которому устанавливается прилегающая территория (при наличии)	-
3.	Сведения о собственнике и (или) ином законном владельце здания, строения, сооружения, земельного участка, а также уполномоченном лице	-
4.	Площадь прилегающей территории (квадратные метры)	500
5.	Наличие объектов (в том числе благоустройства), расположенных на прилегающей территории с их описанием	-
6.	Описание характерных точек границ прилегающей территории (ориентиры для определения границ прилегающей территории по сторонам света и расстояния от объекта до границ прилегающей территории), координаты характерных точек границ (при их наличии)	Северная граница прилегающей территории проходит на расстоянии 6 м от существующего забора (L ≈ 36 м) Восточная граница проходит по существующему забору (L ≈ 58 м) Южная граница проходит вдоль дороги ул. Лесной (L ≈ 35 м) Западная граница проходит по существующему забору (L ≈ 58 м)

## Графическая часть



Масштаб 1:400

### Условные обозначения:

—	отображается зелёным цветом - граница прилегающей территории
-	кадастровый номер земельного участка (объекта недвижимости), по отношению к которому устанавливается прилегающая территория (при наличии)
—	отображается красным цветом - граница образованного земельного участка; в случае если земельный участок не образован, но имеется ограждение, то граница ограждения, а случае отсутствия ограждения – граница объекта (дома, нежилого здания, строения, сооружения, нестационарного объекта)
—	отображается черным цветом – граница и форма объекта

Приложение № 19

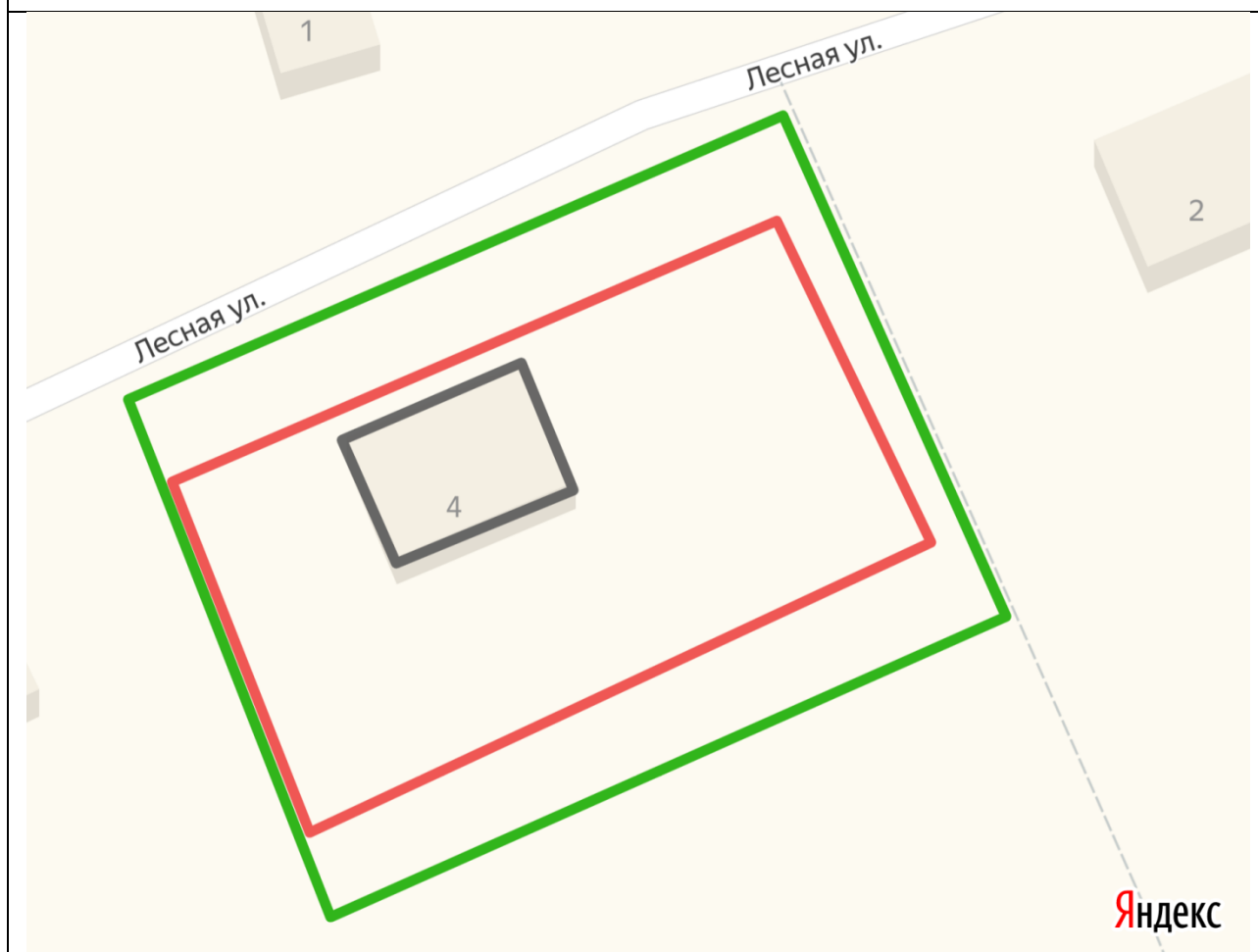
к постановлению  
 администрации Мирнинского  
 городского поселения  
 от 03.04.2020 № 92

**СХЕМА**

**границ прилегающей территории индивидуального жилого дома № 4  
 по улице Лесная в поселке Быстряги Оричевского района  
 Кировской области**




1.	Местоположение прилегающей территории (адресные ориентиры)	612085 Кировская область Оричевский район поселок Быстряги улица Лесная дом № 4
2.	Кадастровый номер объекта, по отношению к которому устанавливается прилегающая территория (при наличии)	43:24:310115:20
3.	Сведения о собственнике и (или) ином законном владельце здания, строения, сооружения, земельного участка, а также уполномоченном лице	-
4.	Площадь прилегающей территории (квадратные метры)	820
5.	Наличие объектов (в том числе благоустройства), расположенных на прилегающей территории с их описанием	-
6.	Описание характерных точек границ прилегающей территории (ориентиры для определения границ прилегающей территории по сторонам света и расстояния от объекта до границ прилегающей территории), координаты характерных точек границ (при их наличии)	Северная граница прилегающей территории проходит вдоль дороги ул. Лесной (L ≈ 54 м) Восточная граница проходит вдоль тропинки между домами № 2 и № 4 по ул. Лесной (L ≈ 41 м) Южная граница проходит на расстоянии 6 м от существующего забора (L ≈ 55 м) Западная граница проходит по существующему забору (L ≈ 42 м)

## Графическая часть



Масштаб 1:400

### Условные обозначения:

	отображается зелёным цветом - граница прилегающей территории
43:24:310115:20	кадастровый номер земельного участка (объекта недвижимости), по отношению к которому устанавливается прилегающая территория (при наличии)
	отображается красным цветом - граница образованного земельного участка; в случае если земельный участок не образован, но имеется ограждение, то граница ограждения, а случае отсутствия ограждения – граница объекта (дома, нежилого здания, строения, сооружения, нестационарного объекта)
	отображается черным цветом – граница и форма объекта

Приложение № 20

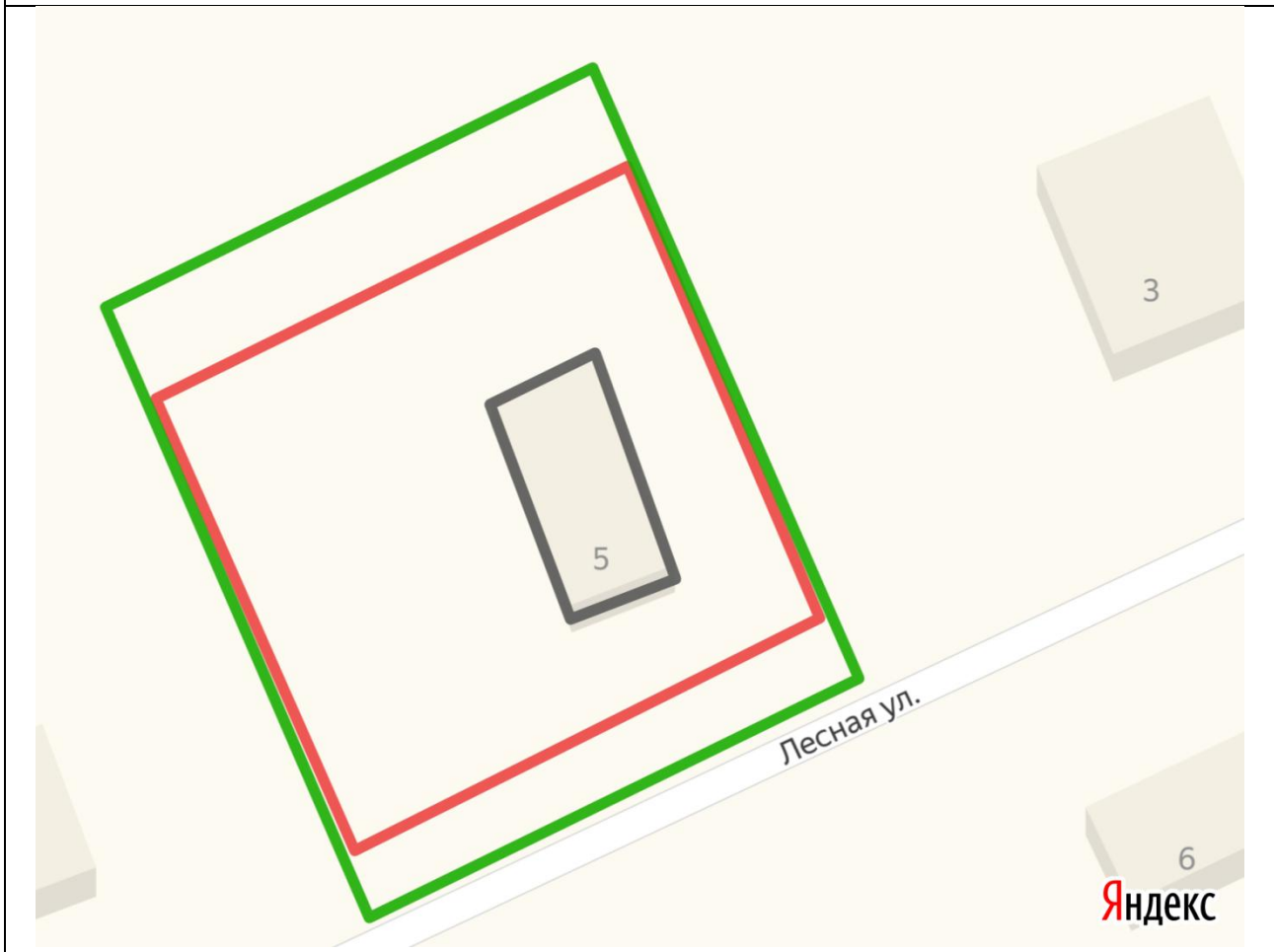
к постановлению  
 администрации Мирнинского  
 городского поселения  
 от 03.04.2020 № 92

**СХЕМА**

**границ прилегающей территории индивидуального жилого дома № 5  
 по улице Лесная в поселке Быстряги Оричевского района Кировской  
 области**




1.	Местоположение прилегающей территории (адресные ориентиры)	612085 Кировская область Оричевский район поселок Быстряги улица Лесная дом № 5
2.	Кадастровый номер объекта, по отношению к которому устанавливается прилегающая территория (при наличии)	-
3.	Сведения о собственнике и (или) ином законном владельце здания, строения, сооружения, земельного участка, а также уполномоченном лице	-
4.	Площадь прилегающей территории (квадратные метры)	500
5.	Наличие объектов (в том числе благоустройства), расположенных на прилегающей территории с их описанием	-
6.	Описание характерных точек границ прилегающей территории (ориентиры для определения границ прилегающей территории по сторонам света и расстояния от объекта до границ прилегающей территории), координаты характерных точек границ (при их наличии)	Северная граница прилегающей территории проходит на расстоянии 6 м от существующего забора (L ≈ 38 м) Восточная граница проходит по существующему забору (L ≈ 47 м) Южная граница проходит вдоль дороги ул. Лесной (L ≈ 38 м) Западная граница проходит по существующему забору (L ≈ 47 м)

## Графическая часть



Масштаб 1:400

### Условные обозначения:

	отображается зелёным цветом - граница прилегающей территории
-	кадастровый номер земельного участка (объекта недвижимости), по отношению к которому устанавливается прилегающая территория (при наличии)
	отображается красным цветом - граница образованного земельного участка; в случае если земельный участок не образован, но имеется ограждение, то граница ограждения, а случае отсутствия ограждения – граница объекта (дома, нежилого здания, строения, сооружения, нестационарного объекта)
	отображается черным цветом – граница и форма объекта

Приложение № 21

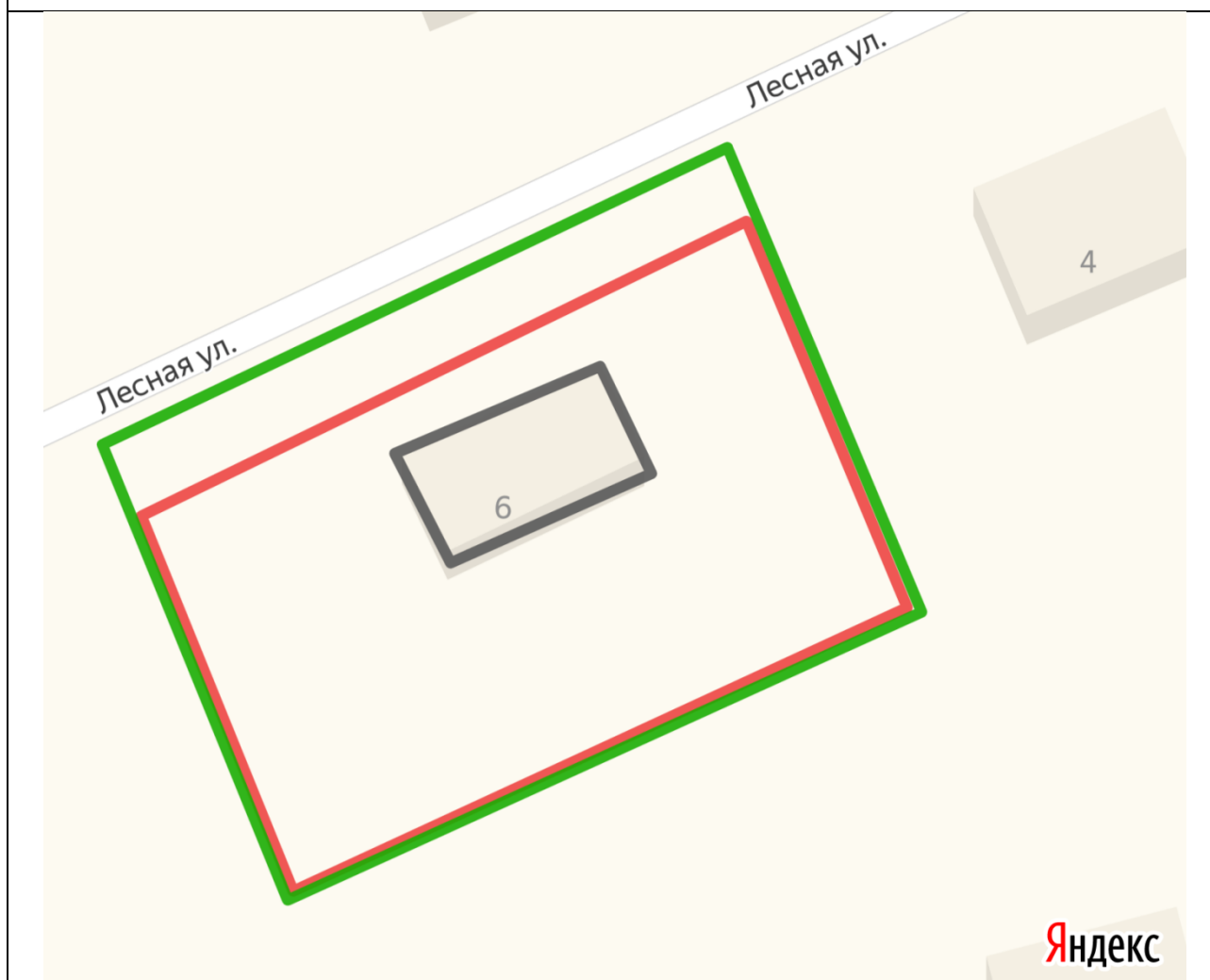
к постановлению  
администрации Мирнинского  
городского поселения  
от 03.04.2020 № 92

**СХЕМА**

**границ прилегающей территории индивидуального жилого дома № 6  
по улице Лесная в поселке Быстряги Оричевского района  
Кировской области**




1.	Местоположение прилегающей территории (адресные ориентиры)	612085 Кировская область Оричевский район поселок Быстряги улица Лесная дом № 6
2.	Кадастровый номер объекта, по отношению к которому устанавливается прилегающая территория (при наличии)	43:24:310115:21
3.	Сведения о собственнике и (или) ином законном владельце здания, строения, сооружения, земельного участка, а также уполномоченном лице	-
4.	Площадь прилегающей территории (квадратные метры)	300
5.	Наличие объектов (в том числе благоустройства), расположенных на прилегающей территории с их описанием	-
6.	Описание характерных точек границ прилегающей территории (ориентиры для определения границ прилегающей территории по сторонам света и расстояния от объекта до границ прилегающей территории), координаты характерных точек границ (при их наличии)	Северная граница прилегающей территории проходит вдоль дороги ул. Лесной ( $L \approx 48$ м) С трех других сторон по периметру граница проходит по границе земельного участка ( $L \approx 119$ м)

## Графическая часть



Масштаб 1:400

### Условные обозначения:

	отображается зелёным цветом - граница прилегающей территории
43:24:310115:21	кадастровый номер земельного участка (объекта недвижимости), по отношению к которому устанавливается прилегающая территория (при наличии)
	отображается красным цветом - граница образованного земельного участка; в случае если земельный участок не образован, но имеется ограждение, то граница ограждения, а случае отсутствия ограждения – граница объекта (дома, нежилого здания, строения, сооружения, нестационарного объекта)
	отображается черным цветом – граница и форма объекта



Приложение № 22

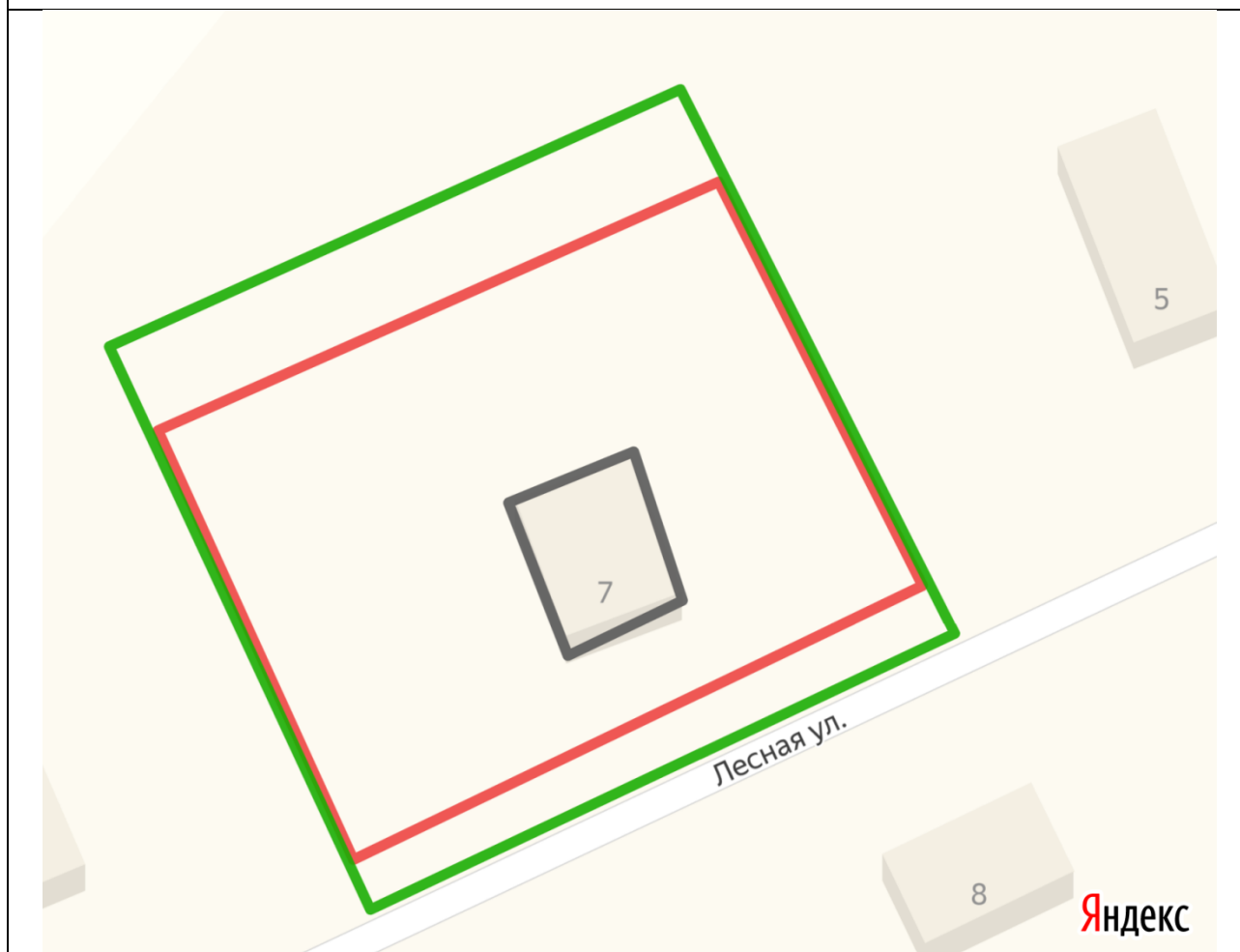
к постановлению  
 администрации Мирнинского  
 городского поселения  
 от 03.04.2020 № 92

**СХЕМА**

**границ прилегающей территории индивидуального жилого дома № 7 по  
 улице Лесная в поселке Быстряги Оричевского района  
 Кировской области**




1.	Местоположение прилегающей территории (адресные ориентиры)	612085 Кировская область Оричевский район поселок Быстряги улица Лесная дом № 7
2.	Кадастровый номер объекта, по отношению к которому устанавливается прилегающая территория (при наличии)	43:24:310115:2
3.	Сведения о собственнике и (или) ином законном владельце здания, строения, сооружения, земельного участка, а также уполномоченном лице	-
4.	Площадь прилегающей территории (квадратные метры)	510
5.	Наличие объектов (в том числе благоустройства), расположенных на прилегающей территории с их описанием	-
6.	Описание характерных точек границ прилегающей территории (ориентиры для определения границ прилегающей территории по сторонам света и расстояния от объекта до границ прилегающей территории), координаты характерных точек границ (при их наличии)	Северная граница прилегающей территории проходит на расстоянии 6 м от существующего забора (L ≈ 45 м) Восточная граница проходит по существующему забору (L ≈ 44 м) Южная граница проходит вдоль дороги ул. Лесной (L ≈ 45 м) Западная граница проходит по существующему забору (L ≈ 44 м)

## Графическая часть



Масштаб 1:400

### Условные обозначения:

	отображается зелёным цветом - граница прилегающей территории
43:24:310115:2	кадастровый номер земельного участка (объекта недвижимости), по отношению к которому устанавливается прилегающая территория (при наличии)
	отображается красным цветом - граница образованного земельного участка; в случае если земельный участок не образован, но имеется ограждение, то граница ограждения, а случае отсутствия ограждения – граница объекта (дома, нежилого здания, строения, сооружения, нестационарного объекта)
	отображается черным цветом – граница и форма объекта

Приложение № 23

к постановлению  
 администрации Мирнинского  
 городского поселения  
 от 03.04.2020 № 92

**СХЕМА**  
**границ прилегающей территории индивидуального жилого дома № 8**  
**по улице Лесная в поселке Быстряги Оричевского района**  
**Кировской области**




1.	Местоположение прилегающей территории (адресные ориентиры)	612085 Кировская область Оричевский район поселок Быстряги улица Лесная дом № 8
2.	Кадастровый номер объекта, по отношению к которому устанавливается прилегающая территория (при наличии)	43:24:310115:8
3.	Сведения о собственнике и (или) ином законном владельце здания, строения, сооружения, земельного участка, а также уполномоченном лице	-
4.	Площадь прилегающей территории (квадратные метры)	340
5.	Наличие объектов (в том числе благоустройства), расположенных на прилегающей территории с их описанием	-
6.	Описание характерных точек границ прилегающей территории (ориентиры для определения границ прилегающей территории по сторонам света и расстояния от объекта до границ прилегающей территории), координаты характерных точек границ (при их наличии)	Северная граница прилегающей территории проходит вдоль дороги ул. Лесной (L ≈ 48 м) С трех других сторон по периметру граница проходит по границам земельного участка (L ≈ 120 м)

## Графическая часть



Масштаб 1:400

### Условные обозначения:

	отображается зелёным цветом - граница прилегающей территории
43:24:310115:8	кадастровый номер земельного участка (объекта недвижимости), по отношению к которому устанавливается прилегающая территория (при наличии)
	отображается красным цветом - граница образованного земельного участка; в случае если земельный участок не образован, но имеется ограждение, то граница ограждения, а случае отсутствия ограждения – граница объекта (дома, нежилого здания, строения, сооружения, нестационарного объекта)
	отображается черным цветом – граница и форма объекта

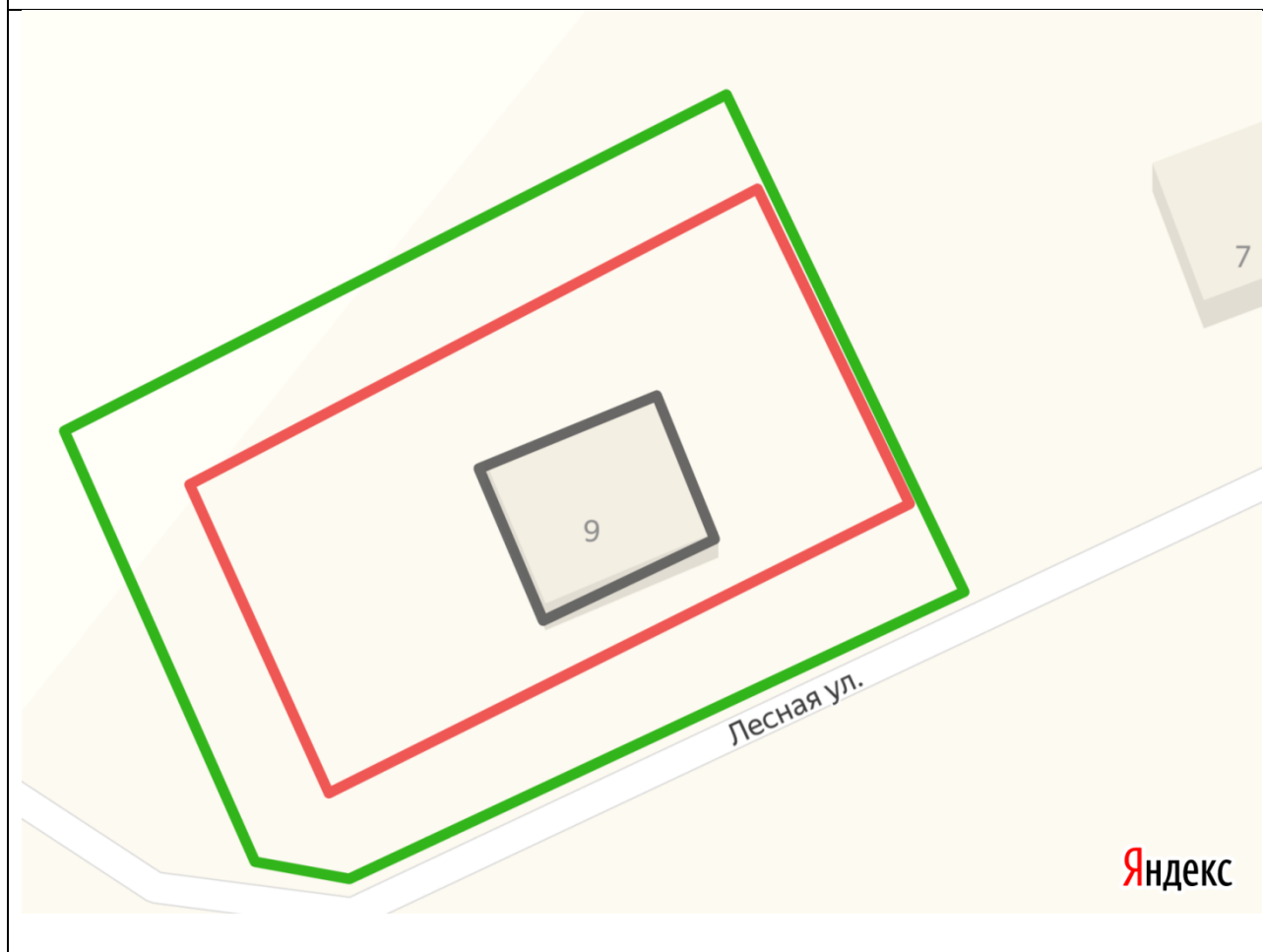
Приложение № 24

к постановлению  
 администрации Мирнинского  
 городского поселения  
 от 03.04.2020 № 92

**СХЕМА**  
**границ прилегающей территории индивидуального жилого дома № 9**  
**по улице Лесная в поселке Быстряги Оричевского района**  
**Кировской области**




1.	Местоположение прилегающей территории (адресные ориентиры)	612085 Кировская область Оричевский район поселок Быстряги улица Лесная дом № 9
2.	Кадастровый номер объекта, по отношению к которому устанавливается прилегающая территория (при наличии)	-
3.	Сведения о собственнике и (или) ином законном владельце здания, строения, сооружения, земельного участка, а также уполномоченном лице	-
4.	Площадь прилегающей территории (квадратные метры)	900
5.	Наличие объектов (в том числе благоустройства), расположенных на прилегающей территории с их описанием	-
6.	Описание характерных точек границ прилегающей территории (ориентиры для определения границ прилегающей территории по сторонам света и расстояния от объекта до границ прилегающей территории), координаты характерных точек границ (при их наличии)	Северная граница прилегающей территории проходит на расстоянии 6 м от существующего забора (L ≈ 54 м) Восточная граница проходит по существующему забору (L ≈ 40 м) Южная граница проходит вдоль дороги ул. Лесной (L ≈ 56 м) Западная граница проходит на расстоянии 6 м от существующего забора (L ≈ 34 м)

## Графическая часть



Масштаб 1:400

### Условные обозначения:

	отображается зелёным цветом - граница прилегающей территории
-	кадастровый номер земельного участка (объекта недвижимости), по отношению к которому устанавливается прилегающая территория (при наличии)
	отображается красным цветом - граница образованного земельного участка; в случае если земельный участок не образован, но имеется ограждение, то граница ограждения, а случае отсутствия ограждения – граница объекта (дома, нежилого здания, строения, сооружения, нестационарного объекта)
	отображается черным цветом – граница и форма объекта

Приложение № 25

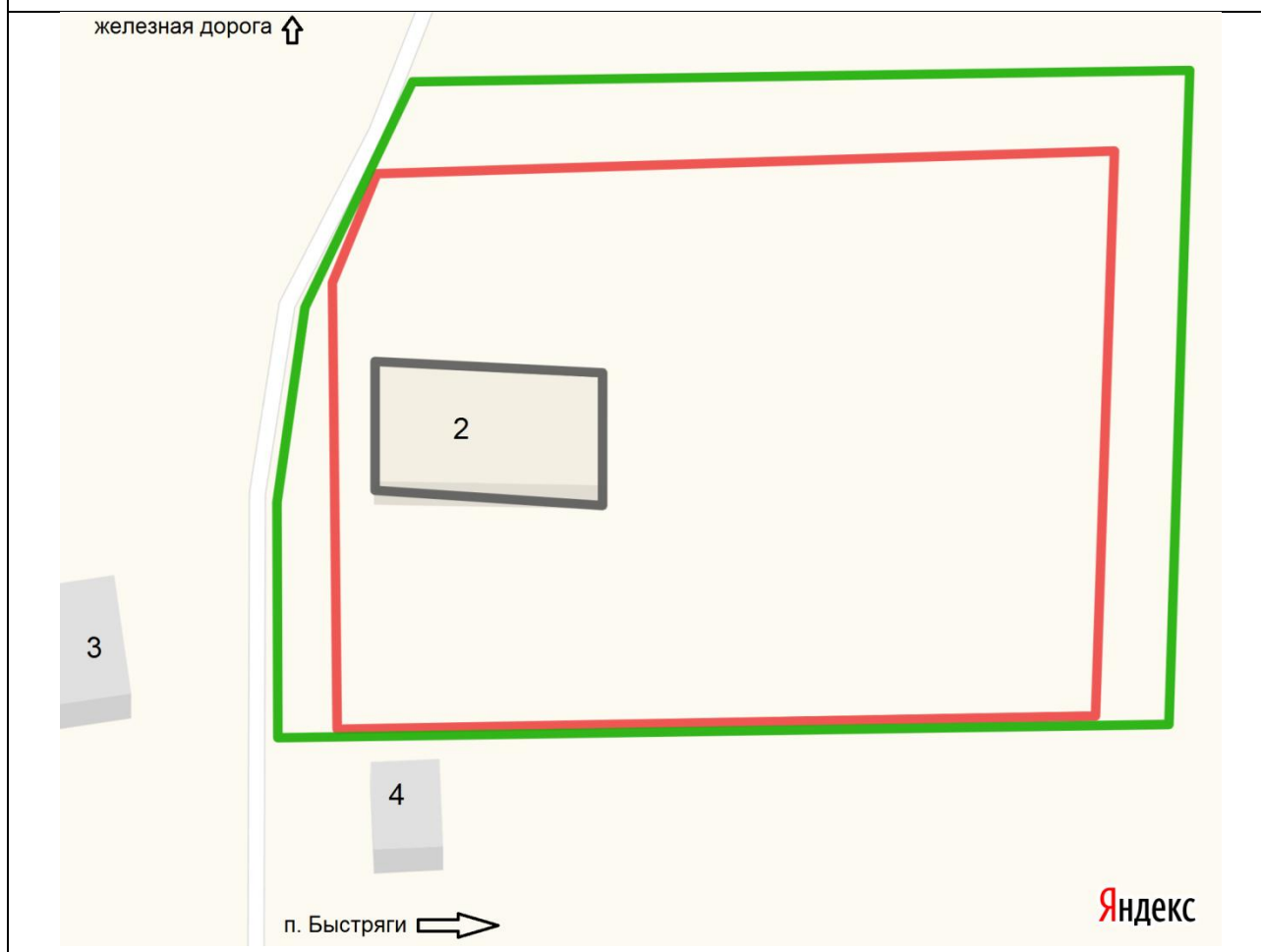
к постановлению  
 администрации Мирнинского  
 городского поселения  
 от 03.04.2020 № 92

**СХЕМА**

**границ прилегающей территории индивидуального жилого дома № 2  
 в деревне Ряби Оричевского района Кировской области**




1.	Местоположение прилегающей территории (адресные ориентиры)	612085 Кировская область Оричевский район деревня Ряби дом № 2
2.	Кадастровый номер объекта, по отношению к которому устанавливается прилегающая территория (при наличии)	43:24:310201:46
3.	Сведения о собственнике и (или) ином законном владельце здания, строения, сооружения, земельного участка, а также уполномоченном лице	-
4.	Площадь прилегающей территории (квадратные метры)	850
5.	Наличие объектов (в том числе благоустройства), расположенных на прилегающей территории с их описанием	-
6.	Описание характерных точек границ прилегающей территории (ориентиры для определения границ прилегающей территории по сторонам света и расстояния от объекта до границ прилегающей территории), координаты характерных точек границ (при их наличии)	Северная и восточная границы прилегающей территории проходят на расстоянии 6 м от границ земельного участка ( $L \approx 118$ м) Южная граница проходит по границе земельного участка ( $L \approx 73$ м) Западная граница проходит вдоль дороги ( $L \approx 56$ м)

## Графическая часть



Масштаб 1:400

### Условные обозначения:

	отображается зелёным цветом - граница прилегающей территории
43:24:310201:46	кадастровый номер земельного участка (объекта недвижимости), по отношению к которому устанавливается прилегающая территория (при наличии)
	отображается красным цветом - граница образованного земельного участка; в случае если земельный участок не образован, но имеется ограждение, то граница ограждения, а случае отсутствия ограждения – граница объекта (дома, нежилого здания, строения, сооружения, нестационарного объекта)
	отображается черным цветом – граница и форма объекта



Приложение № 26

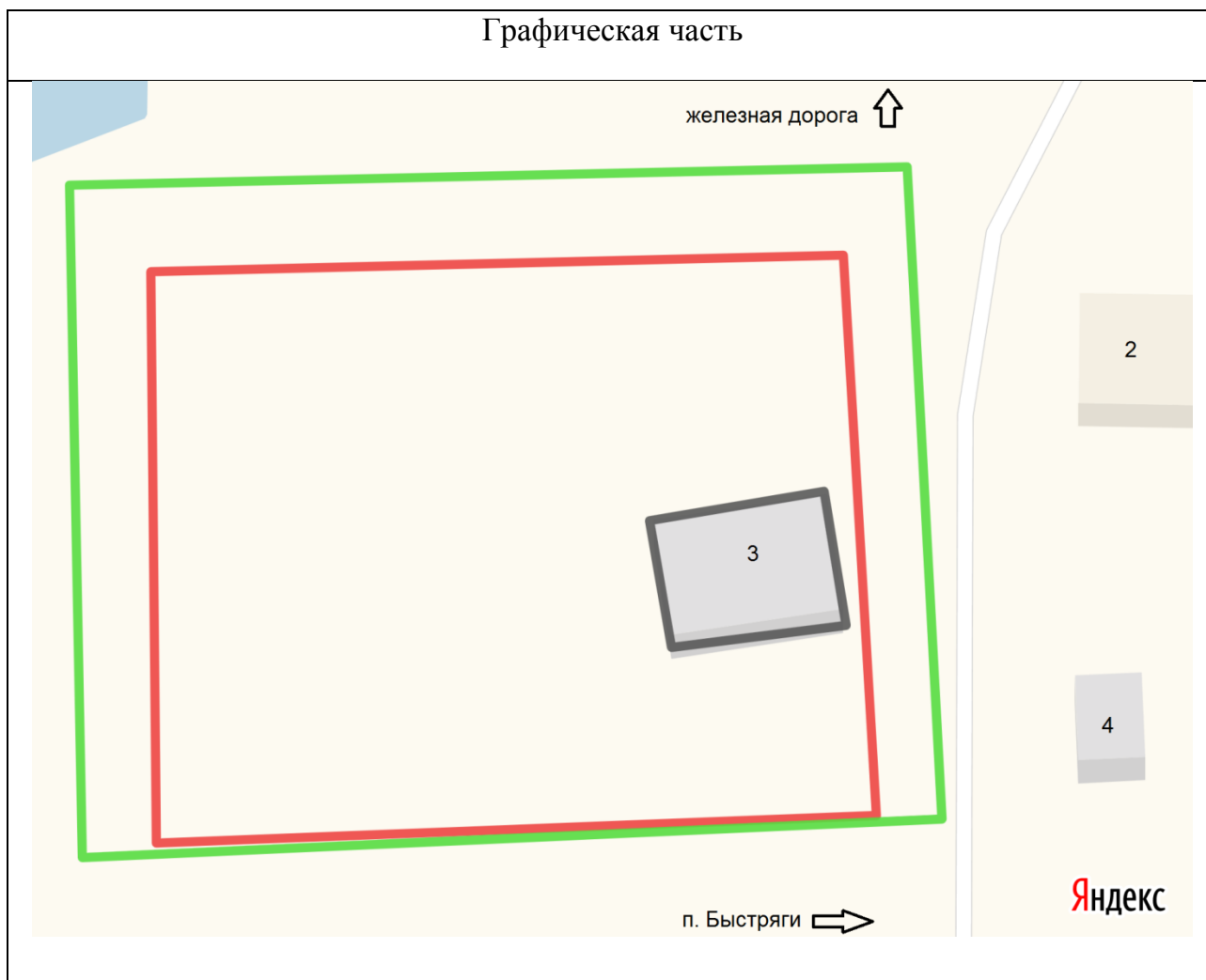
к постановлению  
администрации Мирнинского  
городского поселения  
от 03.04.2020 № 92

**СХЕМА**

**границ прилегающей территории индивидуального жилого дома № 3  
в деревне Ряби Оричевского района Кировской области**




1.	Местоположение прилегающей территории (адресные ориентиры)	612085 Кировская область Оричевский район деревня Ряби дом № 3
2.	Кадастровый номер объекта, по отношению к которому устанавливается прилегающая территория (при наличии)	-
3.	Сведения о собственнике и (или) ином законном владельце здания, строения, сооружения, земельного участка, а также уполномоченном лице	-
4.	Площадь прилегающей территории (квадратные метры)	1000
5.	Наличие объектов (в том числе благоустройства), расположенных на прилегающей территории с их описанием	-
6.	Описание характерных точек границ прилегающей территории (ориентиры для определения границ прилегающей территории по сторонам света и расстояния от объекта до границ прилегающей территории), координаты характерных точек границ (при их наличии)	Западная и северная границы прилегающей территории проходят на расстоянии 6 м от существующего забора ( $L \approx 129$ м) Восточная граница проходит вдоль дороги ( $L \approx 55$ м) Южная граница проходит по существующему забору ( $L \approx 73$ м)

## Графическая часть



Масштаб 1:400

### Условные обозначения:

	отображается зелёным цветом - граница прилегающей территории
-	кадастровый номер земельного участка (объекта недвижимости), по отношению к которому устанавливается прилегающая территория (при наличии)
	отображается красным цветом - граница образованного земельного участка; в случае если земельный участок не образован, но имеется ограждение, то граница ограждения, а случае отсутствия ограждения – граница объекта (дома, нежилого здания, строения, сооружения, нестационарного объекта)
	отображается черным цветом – граница и форма объекта

Приложение № 27

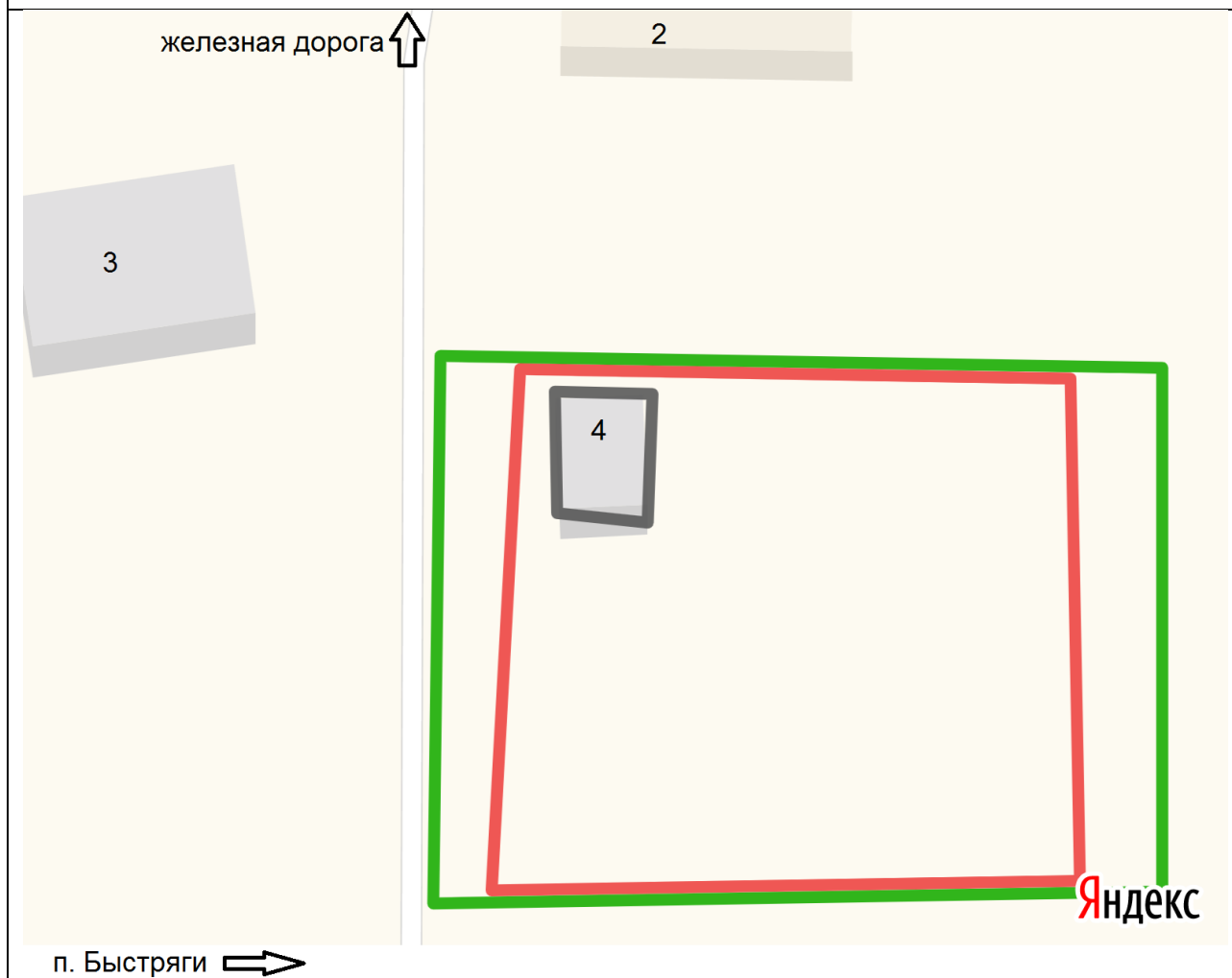
к постановлению  
 администрации Мирнинского  
 городского поселения  
 от 03.04.2020 № 92

**СХЕМА**




**границ прилегающей территории индивидуального жилого дома № 4  
 в деревне Ряби Орчевского района Кировской области**

1.	Местоположение прилегающей территории (адресные ориентиры)	612085 Кировская область Орчевский район деревня Ряби дом № 4
2.	Кадастровый номер объекта, по отношению к которому устанавливается прилегающая территория (при наличии)	-
3.	Сведения о собственнике и (или) ином законном владельце здания, строения, сооружения, земельного участка, а также уполномоченном лице	-
4.	Площадь прилегающей территории (квадратные метры)	400
5.	Наличие объектов (в том числе благоустройства), расположенных на прилегающей территории с их описанием	-
6.	Описание характерных точек границ прилегающей территории (ориентиры для определения границ прилегающей территории по сторонам света и расстояния от объекта до границ прилегающей территории), координаты характерных точек границ (при их наличии)	Северная граница прилегающей территории проходит по существующему забору (L ≈ 47 м) Восточная граница проходит на расстоянии 6 м от существующего забора (L ≈ 34 м) Южная граница проходит по существующему забору (L ≈ 47 м) Западная граница проходит вдоль дороги (L ≈ 34 м)

## Графическая часть



### Условные обозначения:

	отображается зелёным цветом - граница прилегающей территории
-	кадастровый номер земельного участка (объекта недвижимости), по отношению к которому устанавливается прилегающая территория (при наличии)
	отображается красным цветом - граница образованного земельного участка; в случае если земельный участок не образован, но имеется ограждение, то граница ограждения, а случае отсутствия ограждения – граница объекта (дома, нежилого здания, строения, сооружения, нестационарного объекта)
	отображается черным цветом – граница и форма объекта

Приложение № 28

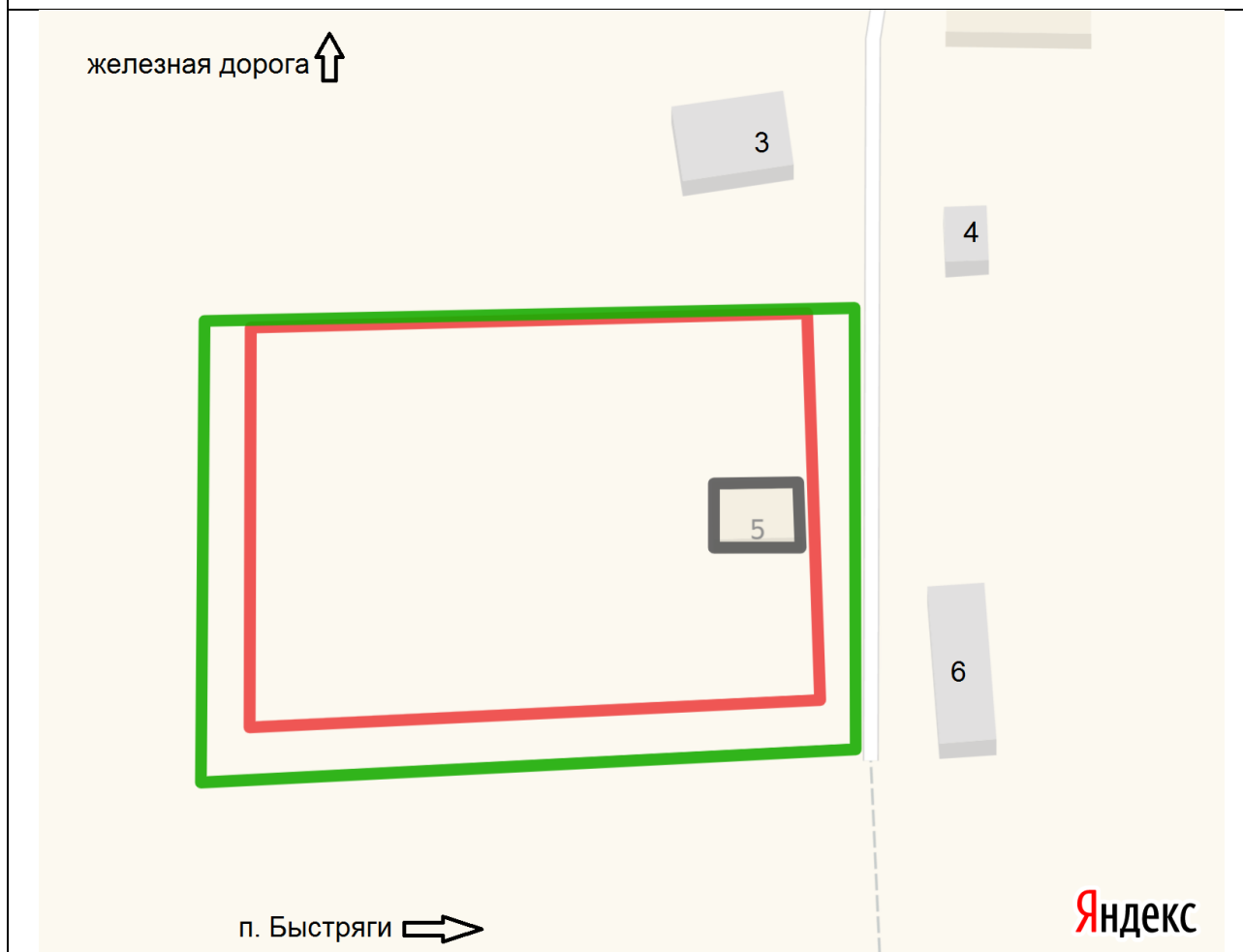
к постановлению  
 администрации Мирнинского  
 городского поселения  
 от 03.04.2020 № 92

**СХЕМА**

**границ прилегающей территории индивидуального жилого дома № 5  
 в деревне Ряби Оричевского района Кировской области**




1.	Местоположение прилегающей территории (адресные ориентиры)	612085 Кировская область Оричевский район деревня Ряби дом № 5
2.	Кадастровый номер объекта, по отношению к которому устанавливается прилегающая территория (при наличии)	43:24:310201:72
3.	Сведения о собственнике и (или) ином законном владельце здания, строения, сооружения, земельного участка, а также уполномоченном лице	-
4.	Площадь прилегающей территории (квадратные метры)	1150
5.	Наличие объектов (в том числе благоустройства), расположенных на прилегающей территории с их описанием	-
6.	Описание характерных точек границ прилегающей территории (ориентиры для определения границ прилегающей территории по сторонам света и расстояния от объекта до границ прилегающей территории), координаты характерных точек границ (при их наличии)	Северная граница прилегающей территории проходит по существующему забору (L ≈ 85 м) Восточная граница проходит вдоль дороги (L ≈ 58 м) Южная и западная границы проходят на расстоянии 6 м от существующего забора (L ≈ 148 м)

## Графическая часть



Масштаб 1:800

### Условные обозначения:

	отображается зелёным цветом - граница прилегающей территории
43:24:310201:72	кадастровый номер земельного участка (объекта недвижимости), по отношению к которому устанавливается прилегающая территория (при наличии)
	отображается красным цветом - граница образованного земельного участка; в случае если земельный участок не образован, но имеется ограждение, то граница ограждения, а случае отсутствия ограждения – граница объекта (дома, нежилого здания, строения, сооружения, нестационарного объекта)
	отображается черным цветом – граница и форма объекта

Приложение № 29

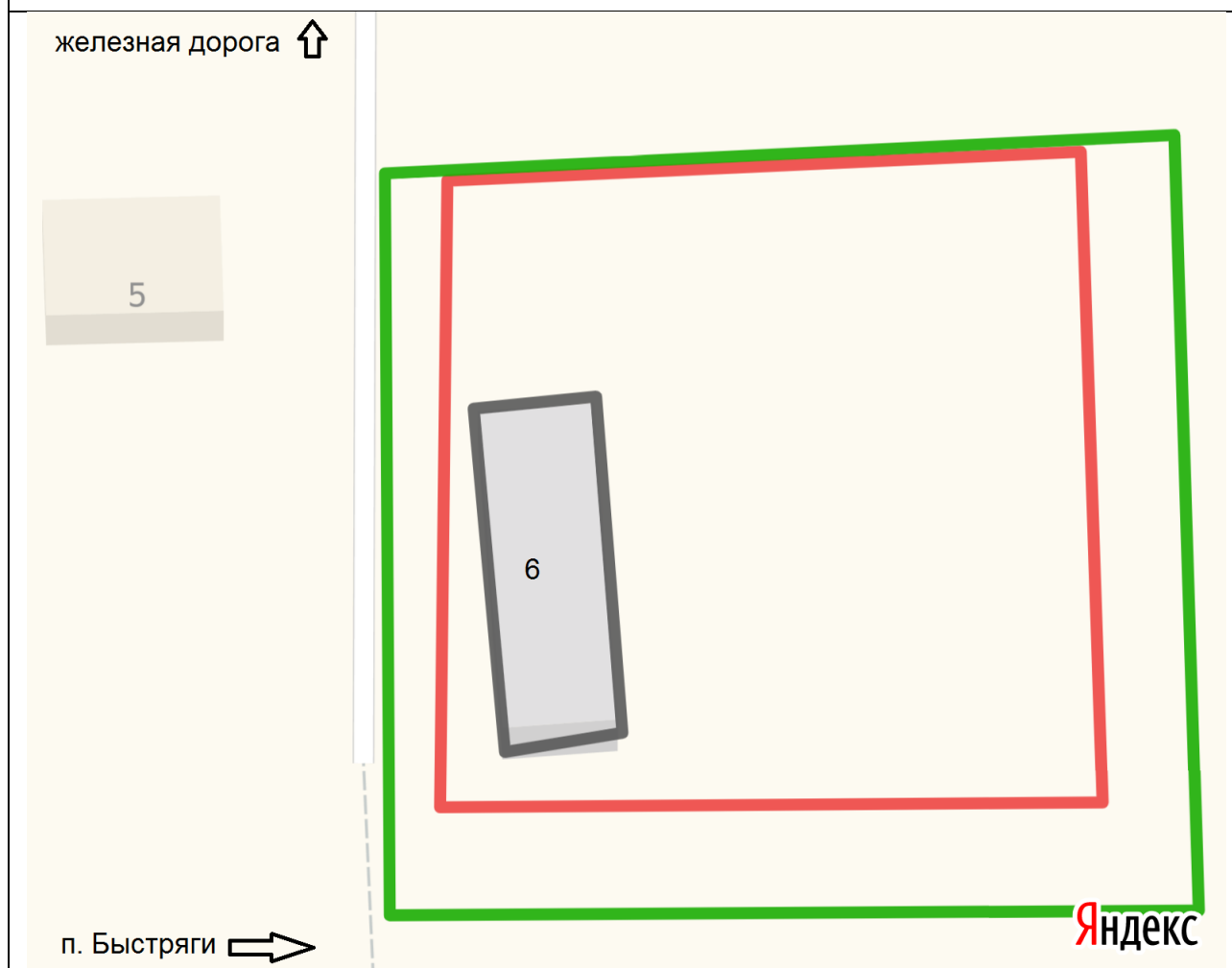
к постановлению  
администрации Мирнинского  
городского поселения  
от 03.04.2020 № 92

**СХЕМА**

**границ прилегающей территории индивидуального жилого дома № 6  
в деревне Ряби Оричевского района Кировской области**

1.	Местоположение прилегающей территории (адресные ориентиры)	612085 Кировская область Оричевский район деревня Ряби дом № 6
2.	Кадастровый номер объекта, по отношению к которому устанавливается прилегающая территория (при наличии)	-
3.	Сведения о собственнике и (или) ином законном владельце здания, строения, сооружения, земельного участка, а также уполномоченном лице	-
4.	Площадь прилегающей территории (квадратные метры)	750
5.	Наличие объектов (в том числе благоустройства), расположенных на прилегающей территории с их описанием	-
6.	Описание характерных точек границ прилегающей территории (ориентиры для определения границ прилегающей территории по сторонам света и расстояния от объекта до границ прилегающей территории), координаты характерных точек границ (при их наличии)	Северная граница прилегающей территории проходит по существующему забору (L ≈ 52 м) Восточная и южная границы проходят на расстоянии 6 м от существующего забора (L ≈ 104 м) Западная граница проходит вдоль дороги (L ≈ 48 м)

## Графическая часть



Масштаб 1:400

### Условные обозначения:

— (green line)	отображается зелёным цветом - граница прилегающей территории
-	кадастровый номер земельного участка (объекта недвижимости), по отношению к которому устанавливается прилегающая территория (при наличии)
— (red line)	отображается красным цветом - граница образованного земельного участка; в случае если земельный участок не образован, но имеется ограждение, то граница ограждения, а случае отсутствия ограждения – граница объекта (дома, нежилого здания, строения, сооружения, нестационарного объекта)
— (black line)	отображается черным цветом – граница и форма объекта



Приложение № 30

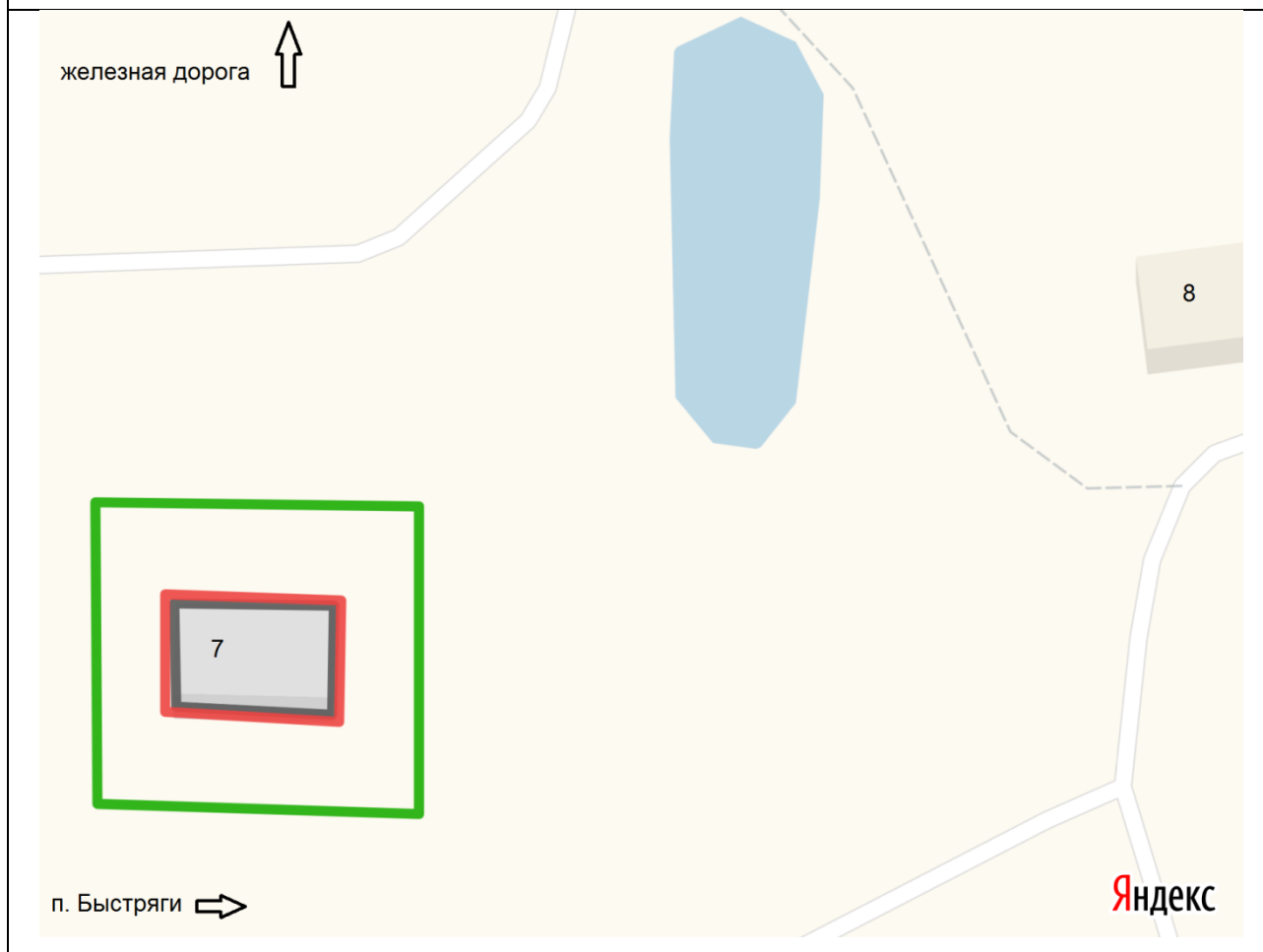
к постановлению  
администрации Мирнинского  
городского поселения  
от 03.04.2020 № 92

**СХЕМА**

**границ прилегающей территории индивидуального жилого дома № 7  
в деревне Ряби Оричевского района Кировской области**




1.	Местоположение прилегающей территории (адресные ориентиры)	612085 Кировская область Оричевский район деревня Ряби дом № 7
2.	Кадастровый номер объекта, по отношению к которому устанавливается прилегающая территория (при наличии)	-
3.	Сведения о собственнике и (или) ином законном владельце здания, строения, сооружения, земельного участка, а также уполномоченном лице	-
4.	Площадь прилегающей территории (квадратные метры)	450
5.	Наличие объектов (в том числе благоустройства), расположенных на прилегающей территории с их описанием	-
6.	Описание характерных точек границ прилегающей территории (ориентиры для определения границ прилегающей территории по сторонам света и расстояния от объекта до границ прилегающей территории), координаты характерных точек границ (при их наличии)	Границы прилегающей территории по периметру проходят на расстоянии 6 м от стен дома ( $L \approx 97$ м)

### Графическая часть



Масштаб 1:400

#### Условные обозначения:

	отображается зелёным цветом - граница прилегающей территории
-	кадастровый номер земельного участка (объекта недвижимости), по отношению к которому устанавливается прилегающая территория (при наличии)
	отображается красным цветом - граница образованного земельного участка; в случае если земельный участок не образован, но имеется ограждение, то граница ограждения, а случае отсутствия ограждения – граница объекта (дома, нежилого здания, строения, сооружения, нестационарного объекта)
	отображается черным цветом – граница и форма объекта

Приложение № 31

к постановлению  
администрации Мирнинского  
городского поселения  
от 03.04.2020 № 92

**СХЕМА**

**границ прилегающей территории индивидуального жилого дома № 8  
в деревне Ряби Оричевского района Кировской области**




1.	Местоположение прилегающей территории (адресные ориентиры)	612085 Кировская область Оричевский район деревня Ряби дом № 8
2.	Кадастровый номер объекта, по отношению к которому устанавливается прилегающая территория (при наличии)	43:24:310201:42
3.	Сведения о собственнике и (или) ином законном владельце здания, строения, сооружения, земельного участка, а также уполномоченном лице	-
4.	Площадь прилегающей территории (квадратные метры)	680
5.	Наличие объектов (в том числе благоустройства), расположенных на прилегающей территории с их описанием	-
6.	Описание характерных точек границ прилегающей территории (ориентиры для определения границ прилегающей территории по сторонам света и расстояния от объекта до границ прилегающей территории), координаты характерных точек границ (при их наличии)	Северная граница прилегающей территории проходит на расстоянии 6 м от границы земельного участка (L ≈ 67 м) Восточная граница проходит по границе земельного участка (L ≈ 54 м) Южная и западная границы проходят вдоль дороги, ведущей в деревню Ряби (L ≈ 117 м)

## Графическая часть



Масштаб 1:800

### Условные обозначения:

	отображается зелёным цветом - граница прилегающей территории
43:24:310201:42	кадастровый номер земельного участка (объекта недвижимости), по отношению к которому устанавливается прилегающая территория (при наличии)
	отображается красным цветом - граница образованного земельного участка; в случае если земельный участок не образован, но имеется ограждение, то граница ограждения, а случае отсутствия ограждения – граница объекта (дома, нежилого здания, строения, сооружения, нестационарного объекта)
	отображается черным цветом – граница и форма объекта

Приложение № 32

к постановлению  
администрации Мирнинского  
городского поселения  
от 03.04.2020 № 92

**СХЕМА**

**границ прилегающей территории индивидуального жилого дома № 10  
в деревне Ряби Оричевского района Кировской области**




1.	Местоположение прилегающей территории (адресные ориентиры)	612085 Кировская область Оричевский район деревня Ряби дом № 10
2.	Кадастровый номер объекта, по отношению к которому устанавливается прилегающая территория (при наличии)	-
3.	Сведения о собственнике и (или) ином законном владельце здания, строения, сооружения, земельного участка, а также уполномоченном лице	-
4.	Площадь прилегающей территории (квадратные метры)	720
5.	Наличие объектов (в том числе благоустройства), расположенных на прилегающей территории с их описанием	-
6.	Описание характерных точек границ прилегающей территории (ориентиры для определения границ прилегающей территории по сторонам света и расстояния от объекта до границ прилегающей территории), координаты характерных точек границ (при их наличии)	Западная и северная границы прилегающей территории проходят вдоль дороги, ведущей в деревню ряби (L ≈ 90 м) Восточная граница проходит на расстоянии 3 м от существующего забора (L ≈ 57 м) Южная граница проходит по существующему забору (L ≈ 47 м)

## Графическая часть



Масштаб 1:400

### Условные обозначения:

	отображается зелёным цветом - граница прилегающей территории
-	кадастровый номер земельного участка (объекта недвижимости), по отношению к которому устанавливается прилегающая территория (при наличии)
	отображается красным цветом - граница образованного земельного участка; в случае если земельный участок не образован, но имеется ограждение, то граница ограждения, а случае отсутствия ограждения – граница объекта (дома, нежилого здания, строения, сооружения, нестационарного объекта)
	отображается черным цветом – граница и форма объекта

Приложение № 33

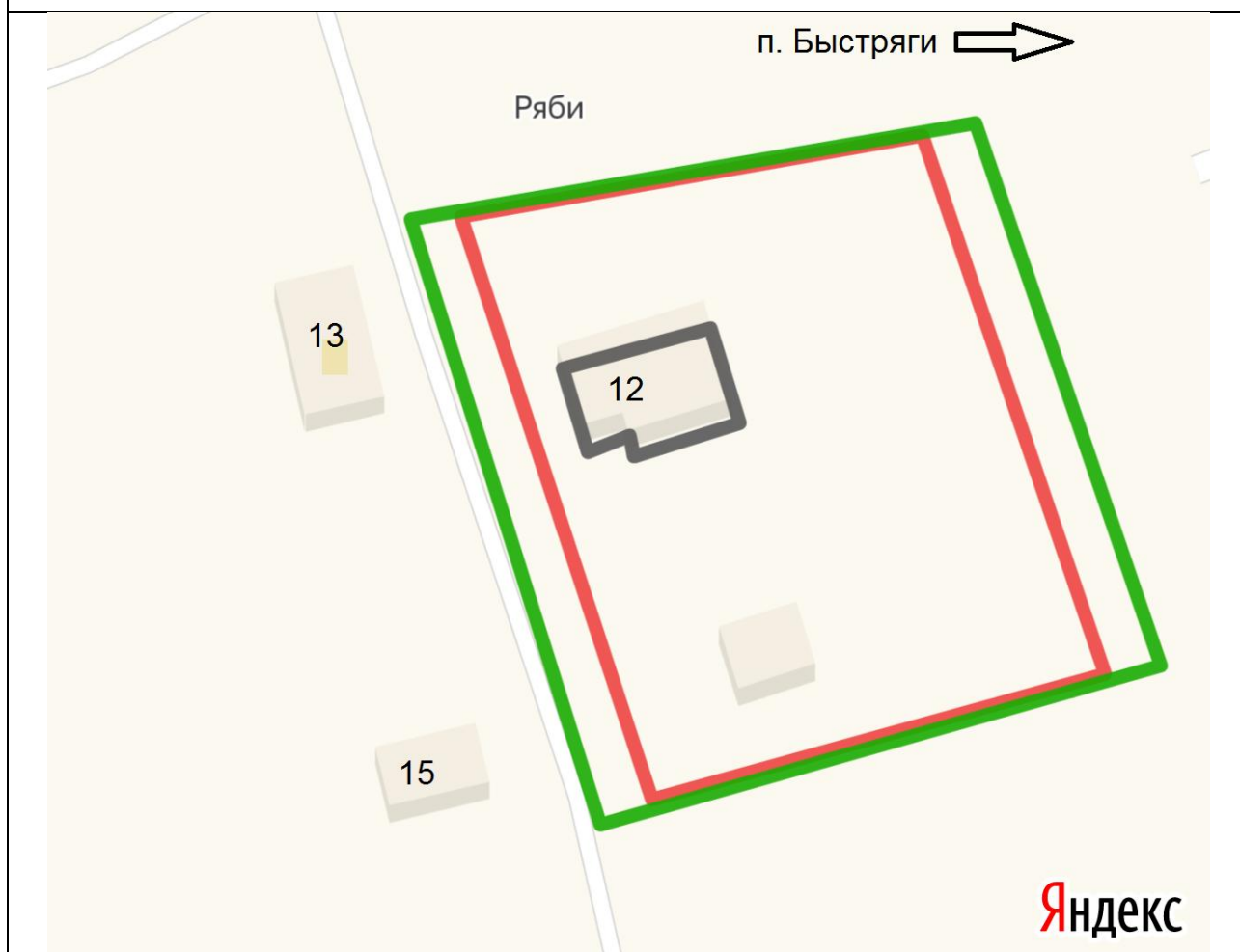
к постановлению  
 администрации Мирнинского  
 городского поселения  
 от 03.04.2020 № 92

**СХЕМА**

**границ прилегающей территории индивидуального жилого дома № 12  
 в деревне Ряби Орчевского района Кировской области**




1.	Местоположение прилегающей территории (адресные ориентиры)	612085 Кировская область Орчевский район деревня Ряби дом № 12
2.	Кадастровый номер объекта, по отношению к которому устанавливается прилегающая территория (при наличии)	43:24:310201:40
3.	Сведения о собственнике и (или) ином законном владельце здания, строения, сооружения, земельного участка, а также уполномоченном лице	-
4.	Площадь прилегающей территории (квадратные метры)	880
5.	Наличие объектов (в том числе благоустройства), расположенных на прилегающей территории с их описанием	-
6.	Описание характерных точек границ прилегающей территории (ориентиры для определения границ прилегающей территории по сторонам света и расстояния от объекта до границ прилегающей территории), координаты характерных точек границ (при их наличии)	Северная граница прилегающей территории проходит по границе земельного участка (L ≈ 64 м) Восточная граница проходит на расстоянии 6 м от границы земельного участка (L ≈ 64 м) Южная граница проходит по границе земельного участка (L ≈ 65 м) Западная граница проходит вдоль дороги (L ≈ 64 м)

Графическая часть



Масштаб 1:800

Условные обозначения:

	отображается зелёным цветом - граница прилегающей территории
43:24:310201:40	кадастровый номер земельного участка (объекта недвижимости), по отношению к которому устанавливается прилегающая территория (при наличии)
	отображается красным цветом - граница образованного земельного участка; в случае если земельный участок не образован, но имеется ограждение, то граница ограждения, а случае отсутствия ограждения – граница объекта (дома, нежилого здания, строения, сооружения, нестационарного объекта)
	отображается черным цветом – граница и форма объекта



Приложение № 34

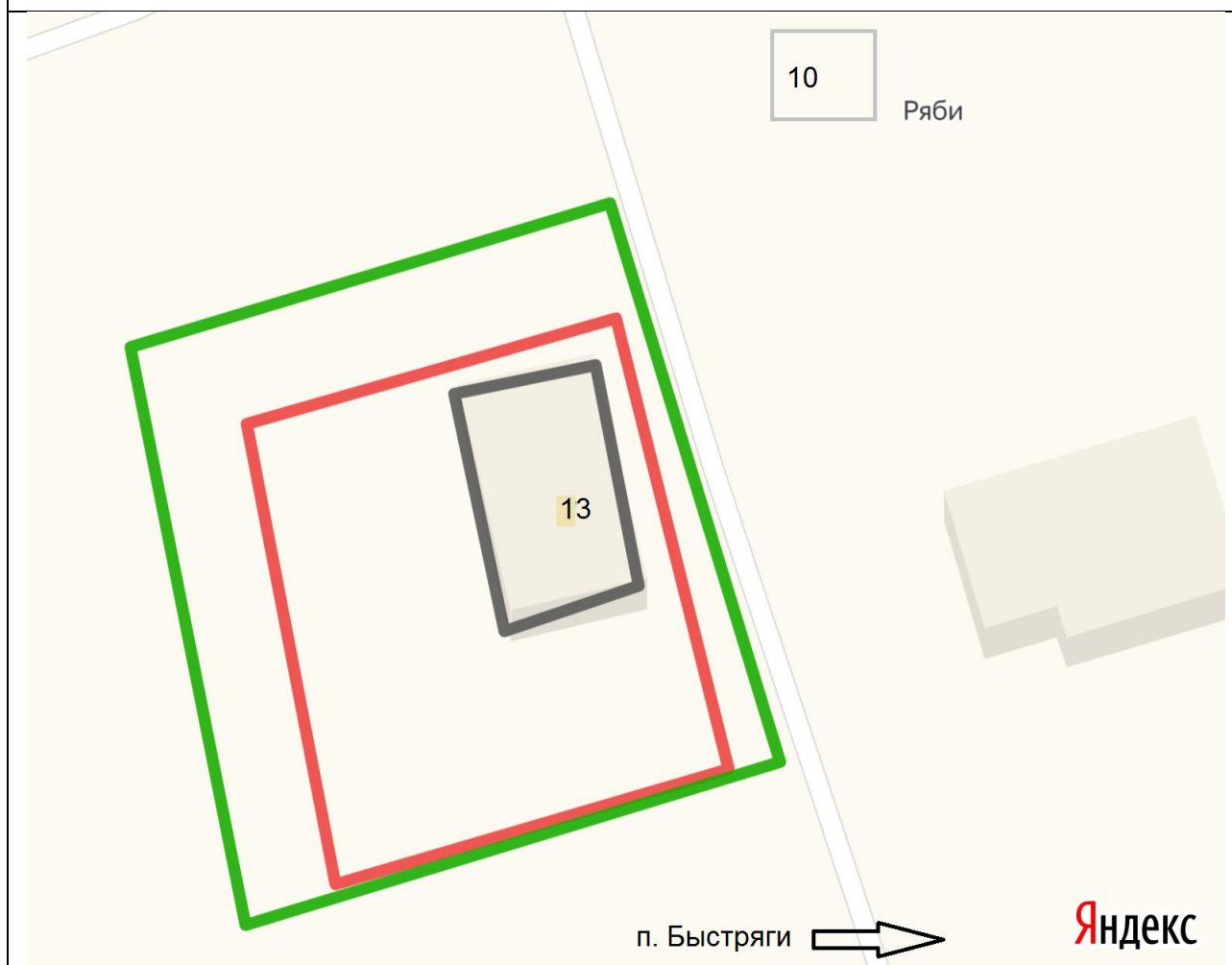
к постановлению  
 администрации Мирнинского  
 городского поселения  
 от 03.04.2020 № 92

**СХЕМА**

**границ прилегающей территории индивидуального жилого дома № 13  
 в деревне Ряби Оричевского района Кировской области**




1.	Местоположение прилегающей территории (адресные ориентиры)	612085 Кировская область Оричевский район деревня Ряби дом № 13
2.	Кадастровый номер объекта, по отношению к которому устанавливается прилегающая территория (при наличии)	-
3.	Сведения о собственнике и (или) ином законном владельце здания, строения, сооружения, земельного участка, а также уполномоченном лице	-
4.	Площадь прилегающей территории (квадратные метры)	510
5.	Наличие объектов (в том числе благоустройства), расположенных на прилегающей территории с их описанием	-
6.	Описание характерных точек границ прилегающей территории (ориентиры для определения границ прилегающей территории по сторонам света и расстояния от объекта до границ прилегающей территории), координаты характерных точек границ (при их наличии)	Западная и северная границы прилегающей территории проходят на расстоянии 6 м от существующего забора ( $L \approx 71$ м) Восточная граница проходит вдоль дороги ( $L \approx 38$ м) Южная граница проходит по существующему забору ( $L \approx 36$ м)

## Графическая часть



Масштаб 1:400

### Условные обозначения:

	отображается зелёным цветом - граница прилегающей территории
-	кадастровый номер земельного участка (объекта недвижимости), по отношению к которому устанавливается прилегающая территория (при наличии)
	отображается красным цветом - граница образованного земельного участка; в случае если земельный участок не образован, но имеется ограждение, то граница ограждения, а случае отсутствия ограждения – граница объекта (дома, нежилого здания, строения, сооружения, нестационарного объекта)
	отображается черным цветом – граница и форма объекта

Приложение № 35

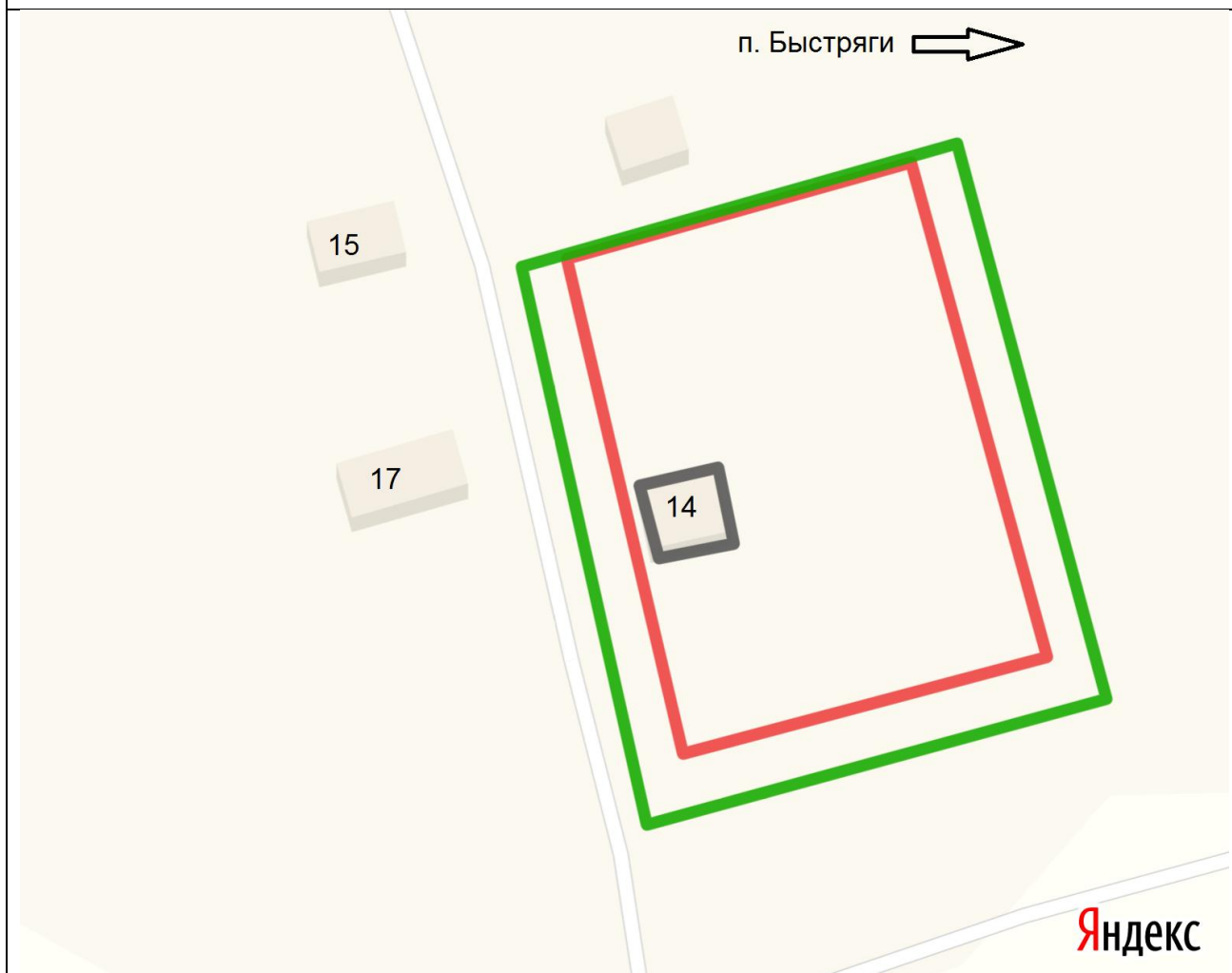
к постановлению  
администрации Мирнинского  
городского поселения  
от 03.04.2020 № 92

**СХЕМА**

**границ прилегающей территории индивидуального жилого дома № 14  
в деревне Ряби Оричевского района Кировской области**




1.	Местоположение прилегающей территории (адресные ориентиры)	612085 Кировская область Оричевский район деревня Ряби дом № 14
2.	Кадастровый номер объекта, по отношению к которому устанавливается прилегающая территория (при наличии)	-
3.	Сведения о собственнике и (или) ином законном владельце здания, строения, сооружения, земельного участка, а также уполномоченном лице	-
4.	Площадь прилегающей территории (квадратные метры)	1300
5.	Наличие объектов (в том числе благоустройства), расположенных на прилегающей территории с их описанием	-
6.	Описание характерных точек границ прилегающей территории (ориентиры для определения границ прилегающей территории по сторонам света и расстояния от объекта до границ прилегающей территории), координаты характерных точек границ (при их наличии)	Северная граница прилегающей территории проходит по существующему забору ( $L \approx 58$ м) Восточная и южная границы проходят на расстоянии 6 м от существующего забора ( $L \approx 137$ м) Западная граница проходит вдоль дороги ( $L \approx 74$ м)

## Графическая часть



Масштаб 1:800

### Условные обозначения:

	отображается зелёным цветом - граница прилегающей территории
-	кадастровый номер земельного участка (объекта недвижимости), по отношению к которому устанавливается прилегающая территория (при наличии)
	отображается красным цветом - граница образованного земельного участка; в случае если земельный участок не образован, но имеется ограждение, то граница ограждения, а случае отсутствия ограждения – граница объекта (дома, нежилого здания, строения, сооружения, нестационарного объекта)
	отображается черным цветом – граница и форма объекта

Приложение № 36

к постановлению  
 администрации Мирнинского  
 городского поселения  
 от 03.04.2020 № 92

**СХЕМА**

**границ прилегающей территории индивидуального жилого дома № 15  
 в деревне Ряби Орчевского района Кировской области**




1.	Местоположение прилегающей территории (адресные ориентиры)	612085 Кировская область Орчевский район деревня Ряби дом № 15
2.	Кадастровый номер объекта, по отношению к которому устанавливается прилегающая территория (при наличии)	-
3.	Сведения о собственнике и (или) ином законном владельце здания, строения, сооружения, земельного участка, а также уполномоченном лице	-
4.	Площадь прилегающей территории (квадратные метры)	440
5.	Наличие объектов (в том числе благоустройства), расположенных на прилегающей территории с их описанием	-
6.	Описание характерных точек границ прилегающей территории (ориентиры для определения границ прилегающей территории по сторонам света и расстояния от объекта до границ прилегающей территории), координаты характерных точек границ (при их наличии)	Северная граница прилегающей территории проходит по существующему забору (L ≈ 37 м) Восточная граница проходит вдоль (L ≈ 39 м) Южная граница проходит по существующему забору (L ≈ 41 м) Западная граница проходит на расстоянии 6 м от существующего (L ≈ 38 м)

## Графическая часть



Масштаб 1:400

### Условные обозначения:

	отображается зелёным цветом - граница прилегающей территории
-	кадастровый номер земельного участка (объекта недвижимости), по отношению к которому устанавливается прилегающая территория (при наличии)
	отображается красным цветом - граница образованного земельного участка; в случае если земельный участок не образован, но имеется ограждение, то граница ограждения, а случае отсутствия ограждения – граница объекта (дома, нежилого здания, строения, сооружения, нестационарного объекта)
	отображается черным цветом – граница и форма объекта

Приложение № 37

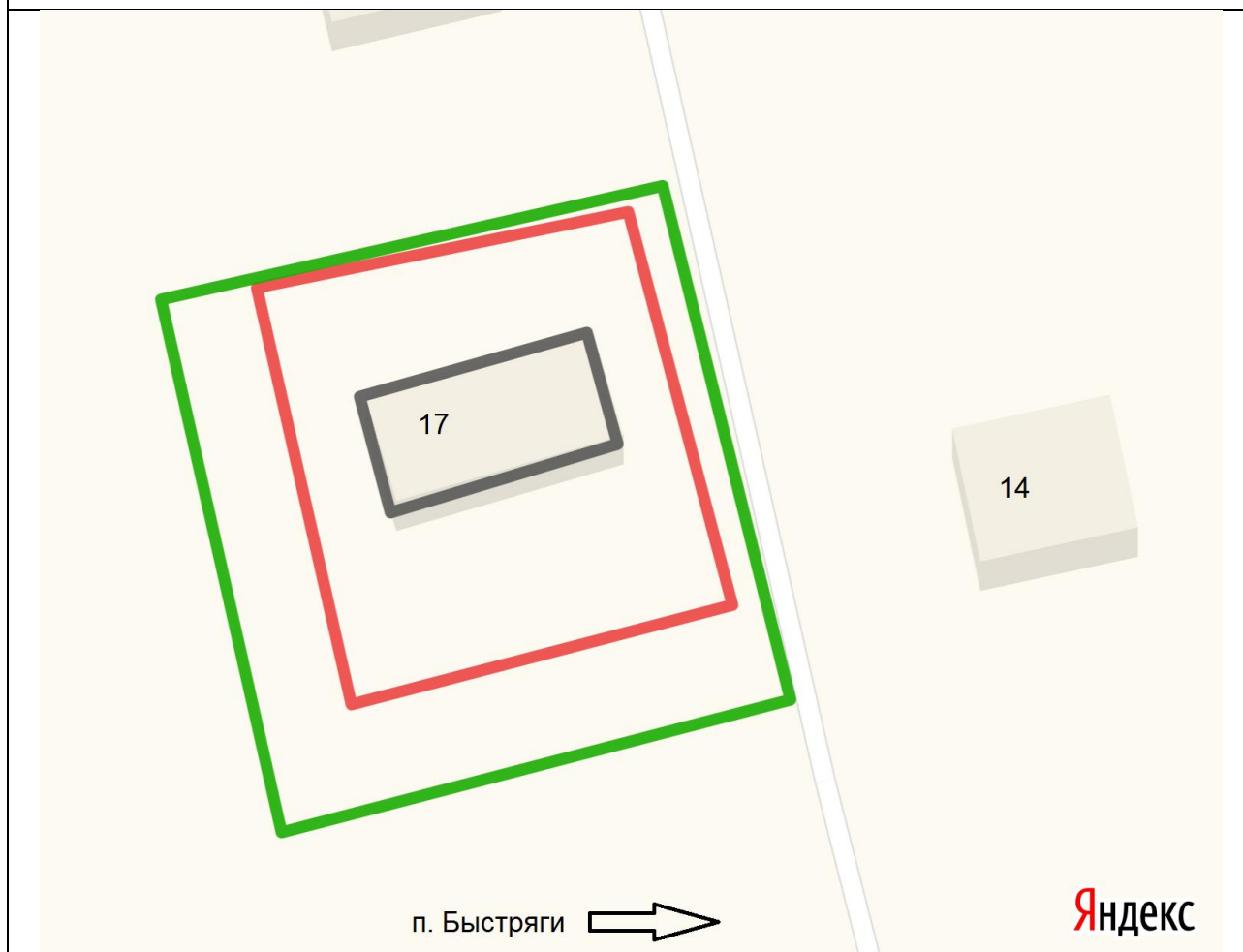
к постановлению  
администрации Мирнинского  
городского поселения  
от 03.04.2020 № 92

**СХЕМА**

**границ прилегающей территории индивидуального жилого дома № 17  
в деревне Ряби Оричевского района Кировской области**




1.	Местоположение прилегающей территории (адресные ориентиры)	612085 Кировская область Оричевский район деревня Ряби дом № 17
2.	Кадастровый номер объекта, по отношению к которому устанавливается прилегающая территория (при наличии)	-
3.	Сведения о собственнике и (или) ином законном владельце здания, строения, сооружения, земельного участка, а также уполномоченном лице	-
4.	Площадь прилегающей территории (квадратные метры)	500
5.	Наличие объектов (в том числе благоустройства), расположенных на прилегающей территории с их описанием	-
6.	Описание характерных точек границ прилегающей территории (ориентиры для определения границ прилегающей территории по сторонам света и расстояния от объекта до границ прилегающей территории), координаты характерных точек границ (при их наличии)	Северная граница прилегающей территории проходит по существующему забору (L ≈ 34 м) Восточная граница проходит вдоль дороги (L ≈ 35 м) Южная и западная границы проходят на расстоянии 6 м от существующего забора (L ≈ 71 м)

## Графическая часть



Масштаб 1:400

### Условные обозначения:

	отображается зелёным цветом - граница прилегающей территории
-	кадастровый номер земельного участка (объекта недвижимости), по отношению к которому устанавливается прилегающая территория (при наличии)
	отображается красным цветом - граница образованного земельного участка; в случае если земельный участок не образован, но имеется ограждение, то граница ограждения, а случае отсутствия ограждения – граница объекта (дома, нежилого здания, строения, сооружения, нестационарного объекта)
	отображается черным цветом – граница и форма объекта