

**АДМИНИСТРАЦИЯ МИРНИНСКОГО ГОРОДСКОГО ПОСЕЛЕНИЯ  
ОРИЧЕВСКОГО РАЙОНА КИРОВСКОЙ ОБЛАСТИ**

**ПОСТАНОВЛЕНИЕ**

25.09.2019

№ 252

пгт Мирный

**Об утверждении границ прилегающих территорий  
домов блокированной застройки**

В соответствии с законом Кировской области от 03.12.2018 № 197-ЗО «О порядке определения границ прилегающих территорий для целей благоустройства в Кировской области», Уставом муниципального образования Мирнинское городское поселение, Правилами благоустройства территории Мирнинского городского поселения Оричевского района Кировской области, утвержденными решением Мирнинской поселковой Думы от 19.10.2017 № 2/1 (с изменениями), администрация Мирнинского городского поселения ПОСТАНОВЛЯЕТ:

1. Утвердить границы прилегающих территорий домов блокированной застройки, расположенных в пгт Мирный Мирнинского городского поселения:

1.1. для дома № 1 по улице Производственная в пгт Мирный Оричевского района Кировской области согласно приложению № 1;

1.2. для дома № 2 по улице Производственная в пгт Мирный Оричевского района Кировской области согласно приложению № 2;

1.3. для дома № 3 по улице Производственная в пгт Мирный Оричевского района Кировской области согласно приложению № 3;

1.4. для дома № 4 по улице Производственная в пгт Мирный Оричевского района Кировской области согласно приложению № 4;

1.5. для дома № 5 по улице Производственная в пгт Мирный Оричевского района Кировской области согласно приложению № 5;

1.6. для дома № 6 по улице Производственная в пгт Мирный Оричевского района Кировской области согласно приложению № 6;

1.7. для дома № 16 по улице Радченко в пгт Мирный Оричевского района Кировской области согласно приложению № 7;

1.8. для дома № 18 по улице Радченко в пгт Мирный Оричевского района Кировской области согласно приложению № 8;

1.9. для дома № 22 по улице Радченко в пгт Мирный Оричевского района Кировской области согласно приложению № 9;

1.10. для дома № 24 по улице Радченко в пгт Мирный Оричевского района Кировской области согласно приложению № 10;

1.11. для дома № 26 по улице Радченко в пгт Мирный Оричевского района Кировской области согласно приложению № 11;

1.12. для дома № 28 по улице Радченко в пгт Мирный Оричевского района Кировской области согласно приложению № 12;

1.13. для дома № 24 по улице Ленина в пгт Мирный Оричевского района Кировской области согласно приложению № 13;

1.14. для дома № 5а по улице Лесозаводская в пгт Мирный Оричевского района Кировской области согласно приложению № 14;

1.15. для дома № 6 по улице Лесозаводская в пгт Мирный Оричевского района Кировской области согласно приложению № 15;

1.16. для дома № 1 по переулку Профсоюзный в пгт Мирный Оричевского района Кировской области согласно приложению № 16;

1.17. для дома № 2 по переулку Профсоюзный в пгт Мирный Оричевского района Кировской области согласно приложению № 17;

1.18. для дома № 2 по переулку Юбилейный в пгт Мирный Оричевского

района Кировской области согласно приложению № 18;

1.19. для дома № 2б по переулку Юбилейный в пгт Мирный Оричевского района Кировской области согласно приложению № 19;

1.20. для дома № 2в по переулку Юбилейный в пгт Мирный Оричевского района Кировской области согласно приложению № 20;

1.21. для дома № 1 по улице Гагарина в пгт Мирный Оричевского района Кировской области согласно приложению № 21;

1.22. для дома № 1а по улице Гагарина в пгт Мирный Оричевского района Кировской области согласно приложению № 22;

1.23. для дома № 1б по улице Гагарина в пгт Мирный Оричевского района Кировской области согласно приложению № 23;

1.24. для дома № 10 по улице Гагарина в пгт Мирный Оричевского района Кировской области согласно приложению № 24;

1.25. для дома № 2 по улице Лесная в пгт Мирный Оричевского района Кировской области согласно приложению № 25;

1.26. для дома № 31а по улице Октябрьская в пгт Мирный Оричевского района Кировской области согласно приложению № 26;

1.27. для дома № 31б по улице Октябрьская в пгт Мирный Оричевского района Кировской области согласно приложению № 27;

1.28. для дома № 7 по улице Труда в пгт Мирный Оричевского района Кировской области согласно приложению № 28;

1.29. для дома № 11 по улице Труда в пгт Мирный Оричевского района Кировской области согласно приложению № 29;

1.30. для дома № 16 по улице Советской Армии в пгт Мирный Оричевского района Кировской области согласно приложению № 30;

1.31. для дома № 35 по улице Комарова в пгт Мирный Оричевского района Кировской области согласно приложению № 31;

1.32. для дома № 2 Казарма 888 км в пгт Мирный Оричевского района Кировской области согласно приложению № 32.

2. Опубликовать настоящее постановление в Информационном бюллетене органов местного самоуправления Мирнинского городского поселения Оричевского района Кировской области и разместить на официальном сайте Мирнинского городского поселения.

3. Направить настоящее постановление собственникам жилых помещений.

Глава Мирнинского  
городского поселения

И.Н. Смердова

---

ПОДГОТОВЛЕНО

Заместитель главы администрации

О.В. Мокерова

Разослать: прокуратура района, ООО МП «Управдом», собственники жилых помещений.

Приложение № 1

УТВЕРЖДЕНА

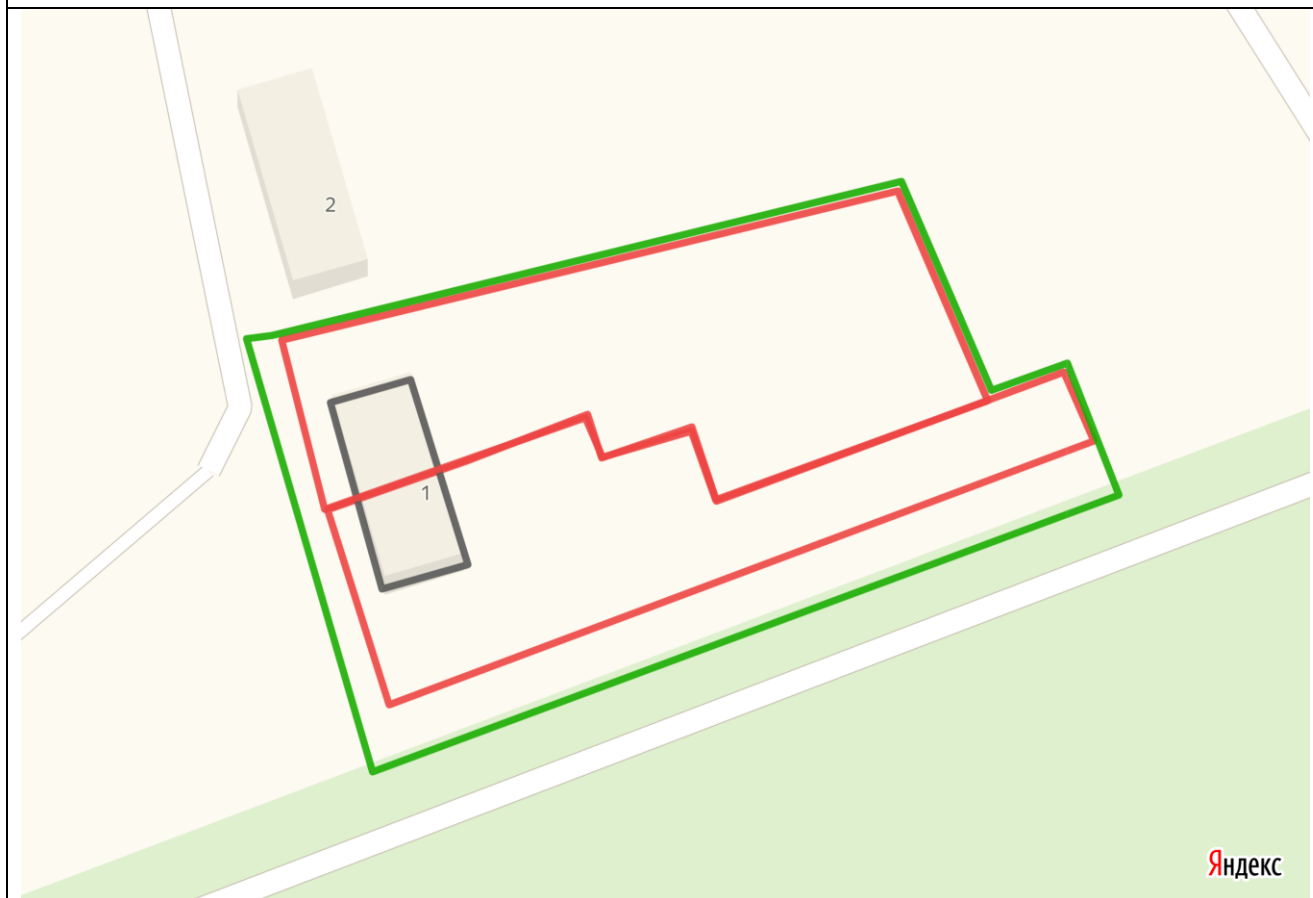
постановлением администрации  
 Мирнинского городского  
 поселения от 25.09.2019 № 252

**СХЕМА**

**границ прилегающей территории к зданию дома блокированной застройки  
 № 1 по улице Производственной в пгт Мирный Орчевского района  
 Кировской области**




1.	Местоположение прилегающей территории (адресные ориентиры)	612085 Кировская область Орчевский район пгт Мирный улица Производственная дом № 1
2.	Кадастровый номер объекта, по отношению к которому устанавливается прилегающая территория (при наличии)	43:24:310313:134 43:24:310313:135
3.	Сведения о собственнике и (или) ином законном владельце здания, строения, сооружения, земельного участка, а также уполномоченном лице	-
4.	Площадь прилегающей территории (квадратные метры)	793
5.	Наличие объектов (в том числе благоустройства), расположенных на прилегающей территории с их описанием	-
6.	Описание характерных точек границ прилегающей территории (ориентиры для определения границ прилегающей территории по сторонам света и расстояния от объекта до границ прилегающей территории), координаты характерных точек границ (при их наличии)	Северная граница территории благоустройства проходит по существующему забору между домами № 1 и № 2 по ул. Производственной (1 ≈ 73 м). Восточная – по границе сформированного земельного участка согласно схеме (1 ≈ 49 м). Южная – на расстоянии 4 м от существующего забора, вдоль проезда (1 ≈ 86 м). Западная – на расстоянии 3 м от существующего забора, вдоль проезда (1 ≈ 49 м)

## Графическая часть



Масштаб 1:400

### Условные обозначения:

	отображается зелёным цветом - граница прилегающей территории
43:24:310313:134 43:24:310313:135	кадастровый номер земельного участка (объекта недвижимости), по отношению к которому устанавливается прилегающая территория (при наличии)
	отображается красным цветом - граница образованного земельного участка; в случае если земельный участок не образован, но имеется ограждение, то граница ограждения, а случае отсутствия ограждения – граница объекта (дома, нежилого здания, строения, сооружения, нестационарного объекта)
	отображается черным цветом – граница и форма объекта

Приложение № 2

УТВЕРЖДЕНА

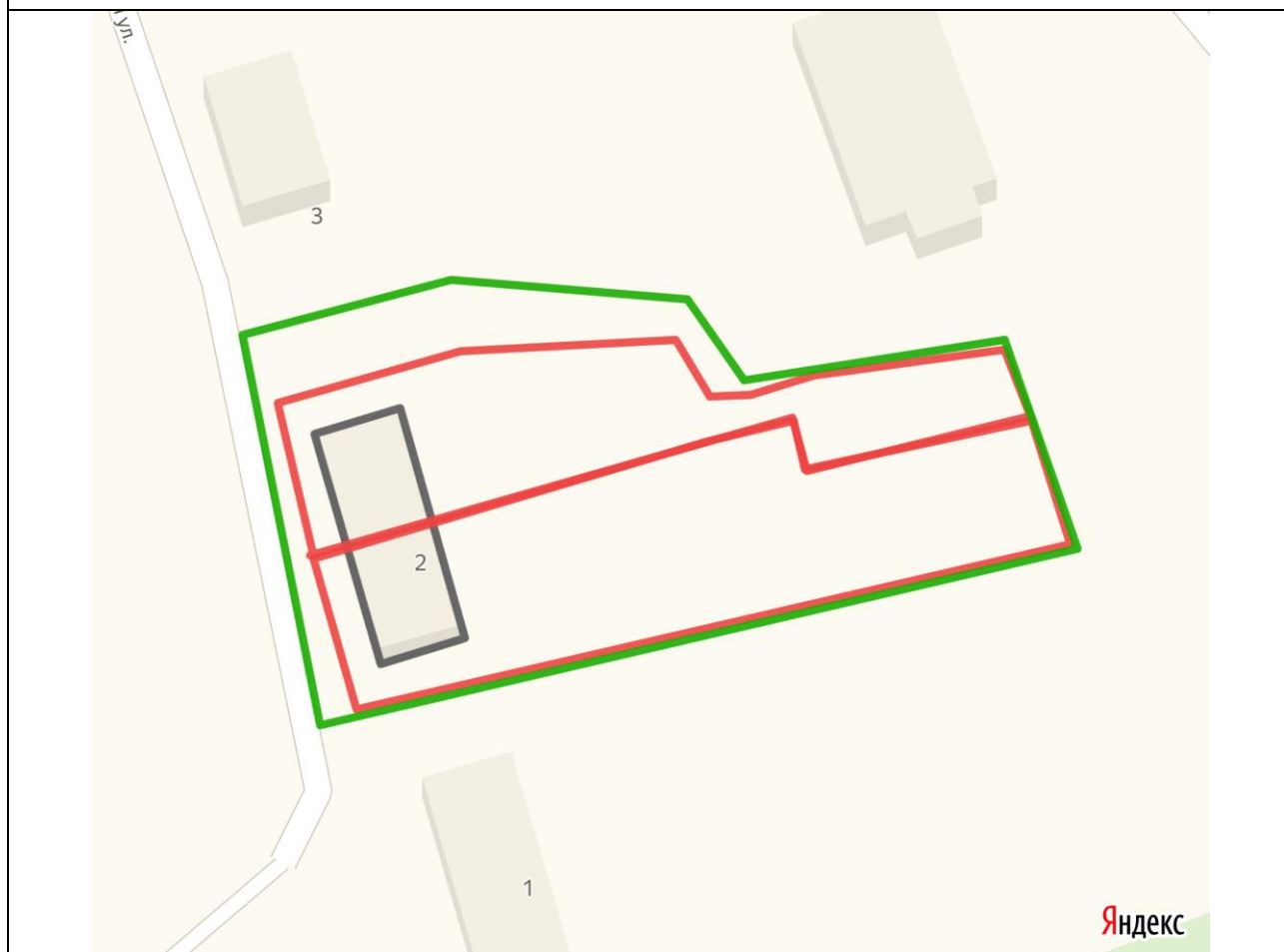
постановлением администрации  
 Мирнинского городского  
 поселения от 25.09.2019 № 252

**СХЕМА**

**границ прилегающей территории к зданию дома блокированной застройки  
 № 2 по улице Производственной в пгт Мирный Орчевского района  
 Кировской области**




1.	Местоположение прилегающей территории (адресные ориентиры)	612085 Кировская область Орчевский район пгт Мирный улица Производственная дом № 2
2.	Кадастровый номер объекта, по отношению к которому устанавливается прилегающая территория (при наличии)	43:24:310313:136 43:24:310313:137
3.	Сведения о собственнике и (или) ином законном владельце здания, строения, сооружения, земельного участка, а также уполномоченном лице	-
4.	Площадь прилегающей территории (квадратные метры)	500
5.	Наличие объектов (в том числе благоустройства), расположенных на прилегающей территории с их описанием	-
6.	Описание характерных точек границ прилегающей территории (ориентиры для определения границ прилегающей территории по сторонам света и расстояния от объекта до границ прилегающей территории), координаты характерных точек границ (при их наличии)	Северная граница прилегающей территории от западного угла до середины земельного участка проходит на расстоянии 6 м от существующего забора. Далее – вдоль границы образованного земельного участка согласно приложенной схеме. L ≈ 79 м. Восточная – вдоль границы образованного земельного участка. L ≈ 21 м. Южная – вдоль существующего забора между домами № 2 и № 1 по ул. Производственной. L ≈ 75 м. Западная – на расстоянии 3 м от существующего забора, до дороги ул. Производственной. L ≈ 39 м.

## Графическая часть



Масштаб 1:400

### Условные обозначения:

	отображается зелёным цветом - граница прилегающей территории
43:24:310313:136 43:24:310313:137	кадастровый номер земельного участка (объекта недвижимости), по отношению к которому устанавливается прилегающая территория (при наличии)
	отображается красным цветом - граница образованного земельного участка; в случае если земельный участок не образован, но имеется ограждение, то граница ограждения, а случае отсутствия ограждения – граница объекта (дома, нежилого здания, строения, сооружения, нестационарного объекта)
	отображается черным цветом – граница и форма объекта



Приложение № 3

УТВЕРЖДЕНА

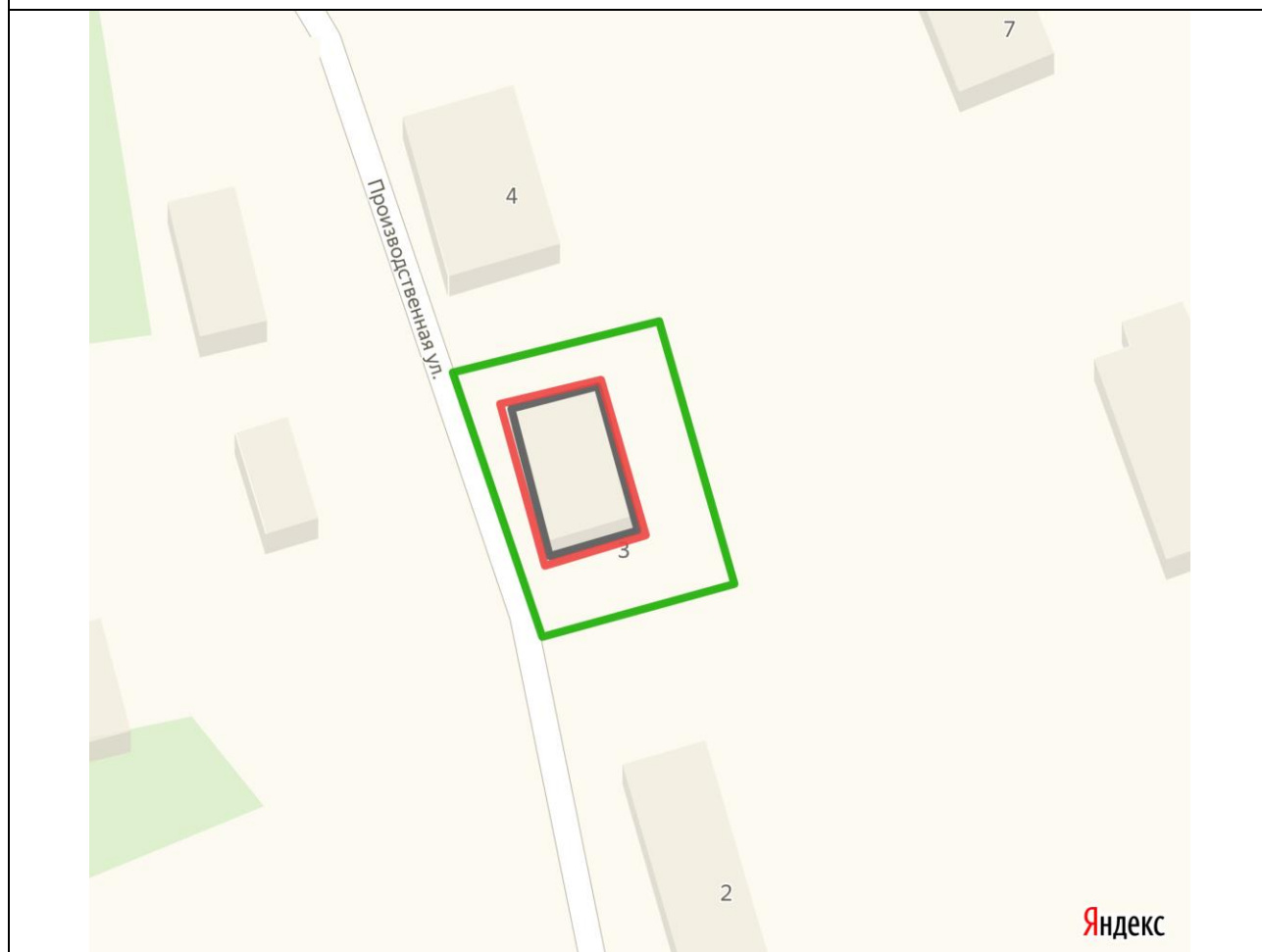
постановлением администрации  
 Мирнинского городского  
 поселения от 25.09.2019 № 252

**СХЕМА**

**границ прилегающей территории к зданию дома блокированной застройки  
 № 3 по улице Производственной в пгт Мирный Оричевского района  
 Кировской области**




1.	Местоположение прилегающей территории (адресные ориентиры)	612085 Кировская область Оричевский район пгт Мирный улица Производственная дом № 3
2.	Кадастровый номер объекта, по отношению к которому устанавливается прилегающая территория (при наличии)	43:24:310313:421
3.	Сведения о собственнике и (или) ином законном владельце здания, строения, сооружения, земельного участка, а также уполномоченном лице	-
4.	Площадь прилегающей территории (квадратные метры)	400
5.	Наличие объектов (в том числе благоустройства), расположенных на прилегающей территории с их описанием	-
6.	Описание характерных точек границ прилегающей территории (ориентиры для определения границ прилегающей территории по сторонам света и расстояния от объекта до границ прилегающей территории), координаты характерных точек границ (при их наличии)	Северная граница прилегающей территории проходит на расстоянии 4 м от стены дома. L ≈ 20 м Западная – на расстоянии 6 м от стены дома. L ≈ 26 м Южная – на расстоянии 6 м от стены дома. L ≈ 20 м Восточная – на расстоянии 3 м от стены дома, до дороги ул. Производственной. L ≈ 26 м

## Графическая часть



Масштаб 1:400

### Условные обозначения:

	отображается зелёным цветом - граница прилегающей территории
43:24:310313:421	кадастровый номер земельного участка (объекта недвижимости), по отношению к которому устанавливается прилегающая территория (при наличии)
	отображается красным цветом - граница образованного земельного участка; в случае если земельный участок не образован, но имеется ограждение, то граница ограждения, а случае отсутствия ограждения – граница объекта (дома, нежилого здания, строения, сооружения, нестационарного объекта)
	отображается черным цветом – граница и форма объекта

Приложение № 4

УТВЕРЖДЕНА

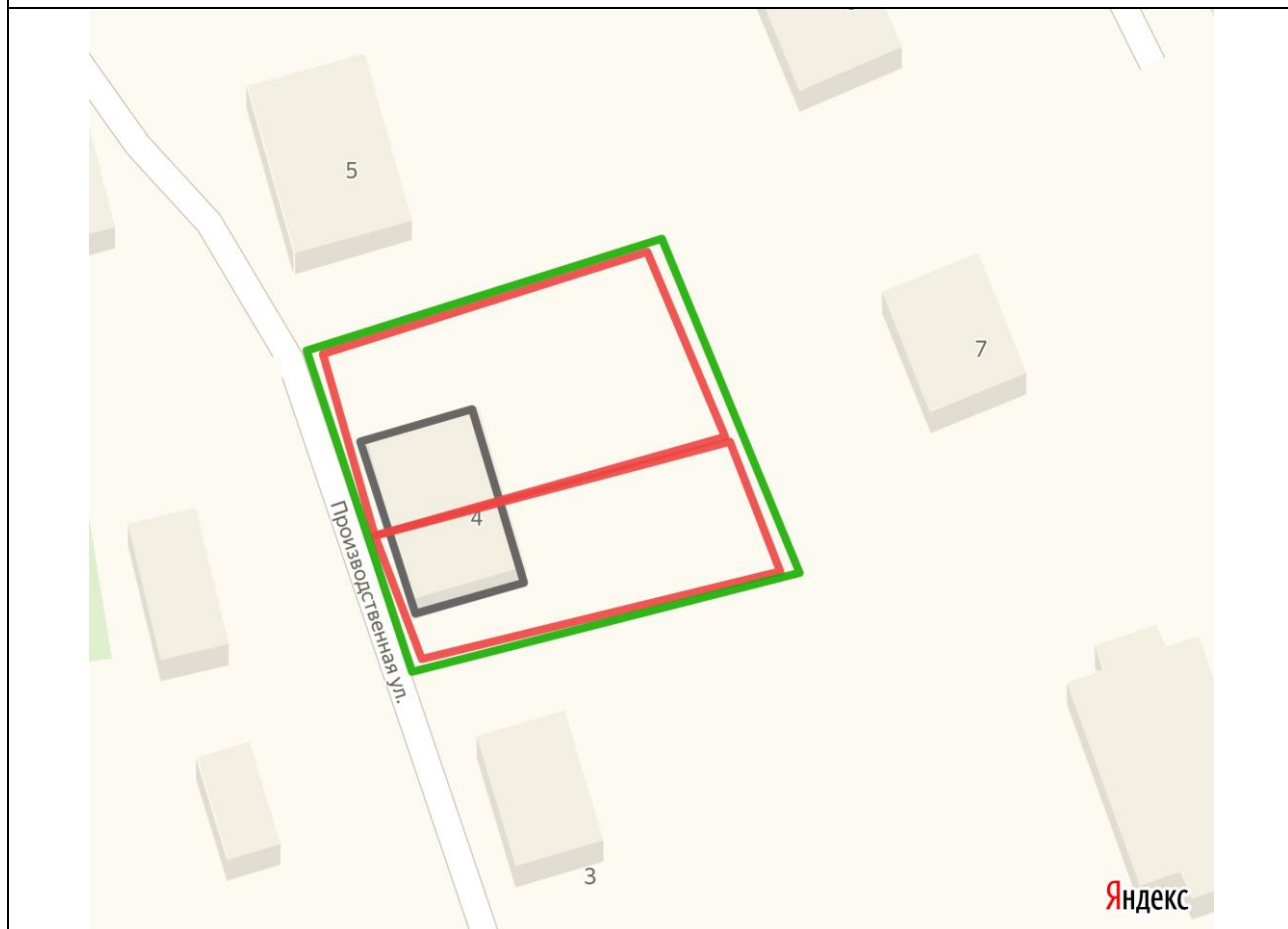
постановлением администрации  
 Мирнинского городского  
 поселения от 25.09.2019 № 252

**СХЕМА**

**границ прилегающей территории к зданию дома блокированной застройки  
 № 4 по улице Производственной в пгт Мирный Орчевского района  
 Кировской области**




1.	Местоположение прилегающей территории (адресные ориентиры)	612085 Кировская область Орчевский район пгт Мирный улица Производственная дом № 4
2.	Кадастровый номер объекта, по отношению к которому устанавливается прилегающая территория (при наличии)	43:24:310313:140 43:24:310313:141
3.	Сведения о собственнике и (или) ином законном владельце здания, строения, сооружения, земельного участка, а также уполномоченном лице	-
4.	Площадь прилегающей территории (квадратные метры)	160
5.	Наличие объектов (в том числе благоустройства), расположенных на прилегающей территории с их описанием	-
6.	Описание характерных точек границ прилегающей территории (ориентиры для определения границ прилегающей территории по сторонам света и расстояния от объекта до границ прилегающей территории), координаты характерных точек границ (при их наличии)	Северная граница прилегающей территории проходит вдоль границы образованного земельного участка (по существующему забору между домами № 4 и № 5 по ул. Производственной). L ≈ 36 м Восточная – на расстоянии 2 м от существующего забора. L ≈ 35 м Южная – по границе образованного земельного участка (по существующему забору между домами № 4 и № 3). L ≈ 39 м Западная – на расстоянии 1 м от существующего забора, до дороги ул. Производственной. L ≈ 33 м

## Графическая часть



Масштаб 1:400

### Условные обозначения:

	отображается зелёным цветом - граница прилегающей территории
43:24:310313:140 43:24:310313:141	кадастровый номер земельного участка (объекта недвижимости), по отношению к которому устанавливается прилегающая территория (при наличии)
	отображается красным цветом - граница образованного земельного участка; в случае если земельный участок не образован, но имеется ограждение, то граница ограждения, а случае отсутствия ограждения – граница объекта (дома, нежилого здания, строения, сооружения, нестационарного объекта)
	отображается черным цветом – граница и форма объекта

Приложение № 5

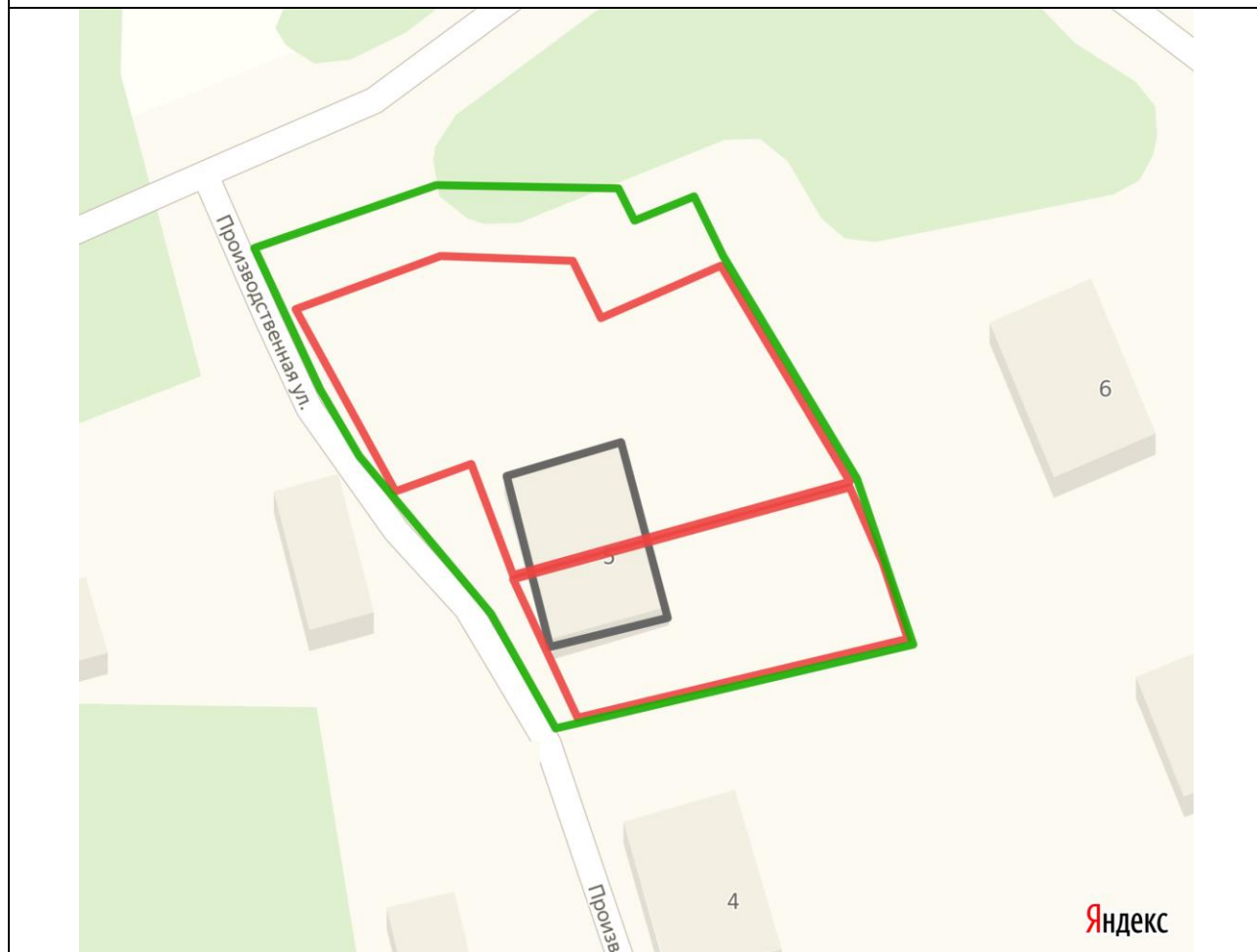
УТВЕРЖДЕНА  
 постановлением администрации  
 Мирнинского городского  
 поселения от 25.09.2019 № 252

**СХЕМА**

**границ прилегающей территории к зданию дома блокированной застройки  
 № 5 по улице Производственной в пгт Мирный Орчевского района  
 Кировской области**




1.	Местоположение прилегающей территории (адресные ориентиры)	612085 Кировская область Орчевский район пгт Мирный улица Производственная дом № 5
2.	Кадастровый номер объекта, по отношению к которому устанавливается прилегающая территория (при наличии)	43:24:310313:142 43:24:310313:143
3.	Сведения о собственнике и (или) ином законном владельце здания, строения, сооружения, земельного участка, а также уполномоченном лице	-
4.	Площадь прилегающей территории (квадратные метры)	550
5.	Наличие объектов (в том числе благоустройства), расположенных на прилегающей территории с их описанием	-
6.	Описание характерных точек границ прилегающей территории (ориентиры для определения границ прилегающей территории по сторонам света и расстояния от объекта до границ прилегающей территории), координаты характерных точек границ (при их наличии)	Северная граница прилегающей территории проходит на расстоянии 6 м от границы образованного земельного участка (по существующему забору). L ≈ 46 м Восточная – вдоль границы образованного земельного участка (по забору между домами № 5 и № 6 по ул. Производственной). L ≈ 49 м Южная – по существующему забору между домами № 5 и № 4 по ул. Производственной. L ≈ 36 м Западная – вдоль дороги ул. Производственной. L ≈ 55 м

## Графическая часть



Масштаб 1:400

### Условные обозначения:

	отображается зелёным цветом - граница прилегающей территории
43:24:310313:142 43:24:310313:143	кадастровый номер земельного участка (объекта недвижимости), по отношению к которому устанавливается прилегающая территория (при наличии)
	отображается красным цветом - граница образованного земельного участка; в случае если земельный участок не образован, но имеется ограждение, то граница ограждения, а случае отсутствия ограждения – граница объекта (дома, нежилого здания, строения, сооружения, нестационарного объекта)
	отображается черным цветом – граница и форма объекта

Приложение № 6

УТВЕРЖДЕНА

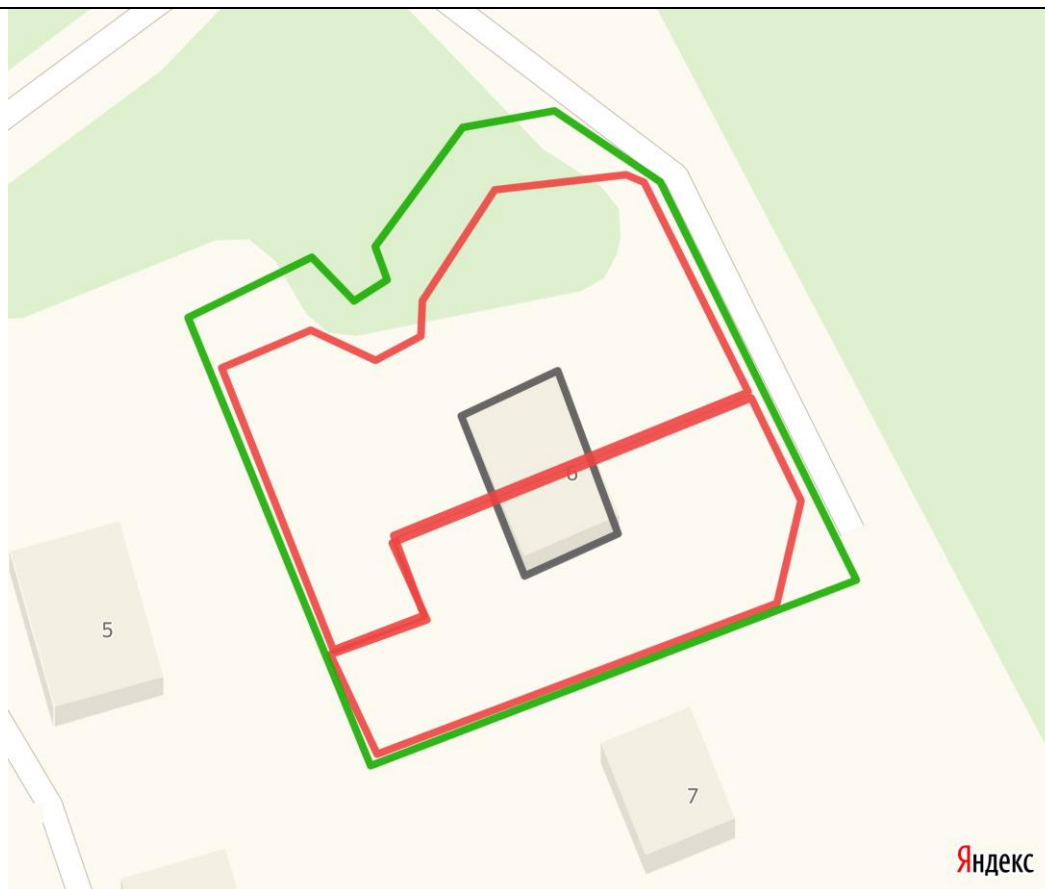
постановлением администрации  
 Мирнинского городского  
 поселения от 25.09.2019 № 252

**СХЕМА**

**границ прилегающей территории к зданию дома блокированной застройки  
 № 6 по улице Производственной в пгт Мирный Оричевского района  
 Кировской области**




1.	Местоположение прилегающей территории (адресные ориентиры)	612085 Кировская область Оричевский район пгт Мирный улица Производственная дом № 6
2.	Кадастровый номер объекта, по отношению к которому устанавливается прилегающая территория (при наличии)	43:24:310313:348 43:24:310313:349
3.	Сведения о собственнике и (или) ином законном владельце здания, строения, сооружения, земельного участка, а также уполномоченном лице	-
4.	Площадь прилегающей территории (квадратные метры)	570
5.	Наличие объектов (в том числе благоустройства), расположенных на прилегающей территории с их описанием	-
6.	Описание характерных точек границ прилегающей территории (ориентиры для определения границ прилегающей территории по сторонам света и расстояния от объекта до границ прилегающей территории), координаты характерных точек границ (при их наличии)	Северная граница прилегающей территории проходит на расстоянии 6 м от существующего забора. L ≈ 55 м Восточная – вдоль проезда к дому № 6 по ул. Производственной. L ≈ 59 м Южная – по границе образованного земельного участка (по существующему забору между домами № 6 и № 7). L ≈ 54 м Западная – по границе образованного земельного участка (по существующему забору между домами № 6 и № 5 по ул. Производственной). L ≈ 50 м

## Графическая часть



Масштаб 1:400

### Условные обозначения:

	отображается зелёным цветом - граница прилегающей территории
43:24:310313:348 43:24:310313:349	кадастровый номер земельного участка (объекта недвижимости), по отношению к которому устанавливается прилегающая территория (при наличии)
	отображается красным цветом - граница образованного земельного участка; в случае если земельный участок не образован, но имеется ограждение, то граница ограждения, а случае отсутствия ограждения – граница объекта (дома, нежилого здания, строения, сооружения, нестационарного объекта)
	отображается черным цветом – граница и форма объекта



Приложение № 7

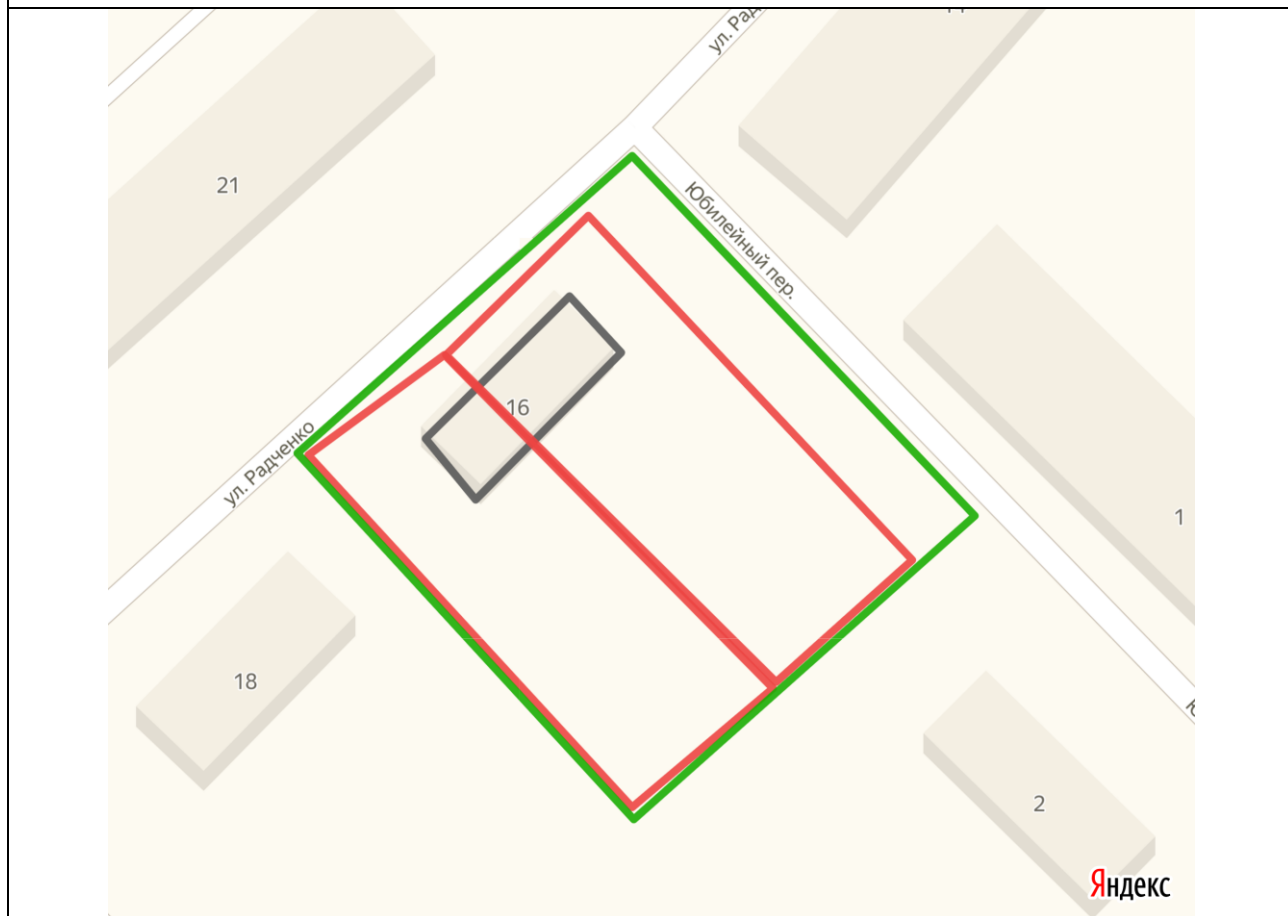
УТВЕРЖДЕНА  
 постановлением администрации  
 Мирнинского городского  
 поселения от 25.09.2019 № 252

**СХЕМА**

**границ прилегающей территории к зданию дома блокированной застройки  
 № 16 по улице Радченко в пгт Мирный Оричевского района Кировской  
 области**




1.	Местоположение прилегающей территории (адресные ориентиры)	612085 Кировская область Оричевский район пгт Мирный улица Радченко дом № 16
2.	Кадастровый номер объекта, по отношению к которому устанавливается прилегающая территория (при наличии)	43:24:010307:225 43:24:010307:2
3.	Сведения о собственнике и (или) ином законном владельце здания, строения, сооружения, земельного участка, а также уполномоченном лице	-
4.	Площадь прилегающей территории (квадратные метры)	520
5.	Наличие объектов (в том числе благоустройства), расположенных на прилегающей территории с их описанием	-
6.	Описание характерных точек границ прилегающей территории (ориентиры для определения границ прилегающей территории по сторонам света и расстояния от объекта до границ прилегающей территории), координаты характерных точек границ (при их наличии)	Северо-западная граница прилегающей территории проходит вдоль дороги ул. Радченко L ≈ 45 м Северо-восточная – вдоль дороги пер. Юбилейный. L ≈ 50 м Юго-восточная – по границе сформированного земельного участка (по существующему забору между домами ул. Радченко д. 16 и пер. Юбилейный д.2). L ≈ 46 м Юго-западная – по границе сформированного земельного участка (по забору между домами № 16 и № 18 по ул. Радченко). L ≈ 49 м

## Графическая часть



Масштаб 1:400

### Условные обозначения:

	отображается зелёным цветом - граница прилегающей территории
43:24:010307:225 43:24:010307:2	кадастровый номер земельного участка (объекта недвижимости), по отношению к которому устанавливается прилегающая территория (при наличии)
	отображается красным цветом - граница образованного земельного участка; в случае если земельный участок не образован, но имеется ограждение, то граница ограждения, а случае отсутствия ограждения – граница объекта (дома, нежилого здания, строения, сооружения, нестационарного объекта)
	отображается черным цветом – граница и форма объекта

Приложение № 8

УТВЕРЖДЕНА

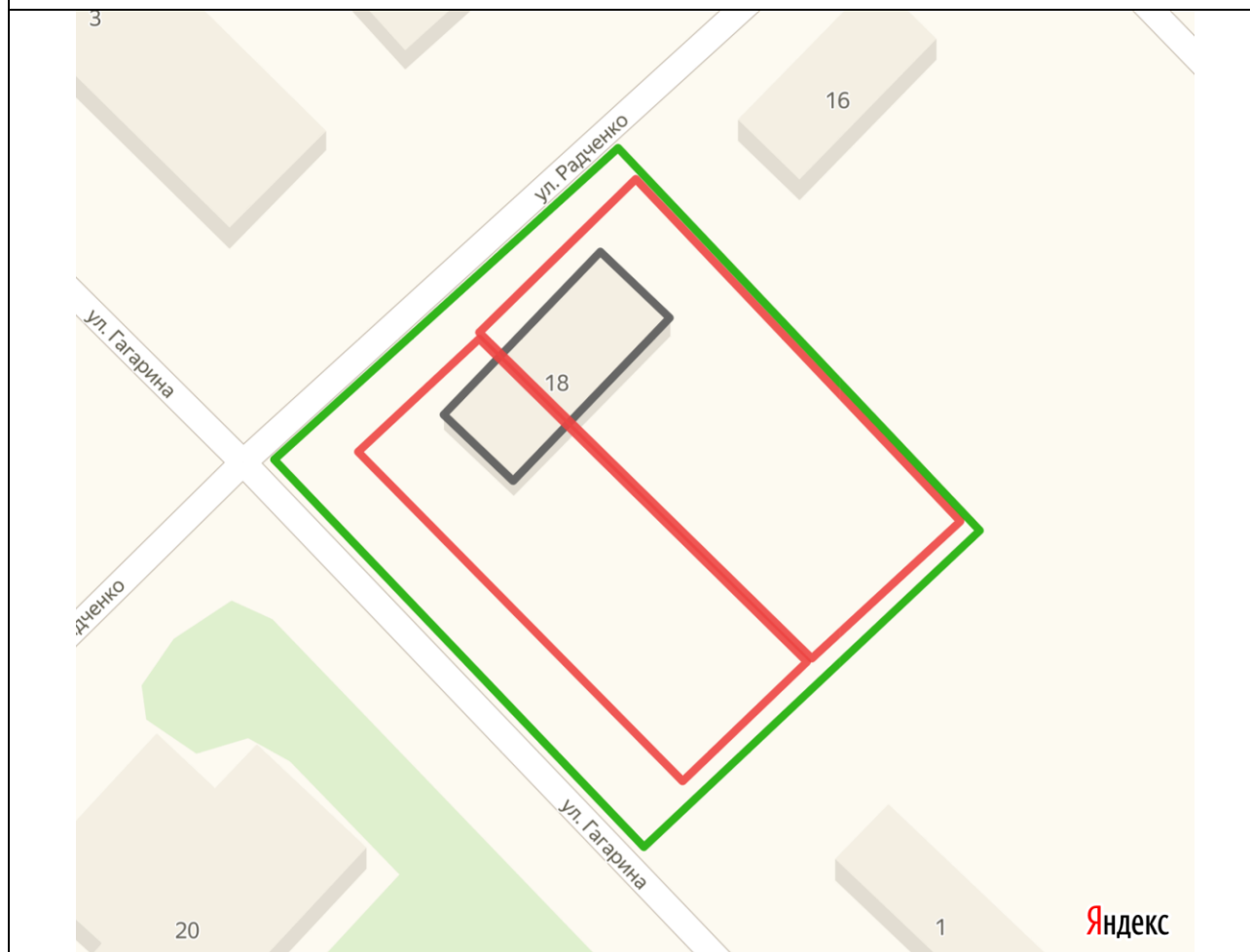
постановлением администрации  
 Мирнинского городского  
 поселения от 25.09.2019 № 252

**СХЕМА**

**границ прилегающей территории к зданию дома блокированной застройки  
 № 18 по улице Радченко в пгт Мирный Оричевского района Кировской  
 области**




1.	Местоположение прилегающей территории (адресные ориентиры)	612085 Кировская область Оричевский район пгт Мирный улица Радченко дом № 18
2.	Кадастровый номер объекта, по отношению к которому устанавливается прилегающая территория (при наличии)	43:24:010307:3 43:24:010307:4
3.	Сведения о собственнике и (или) ином законном владельце здания, строения, сооружения, земельного участка, а также уполномоченном лице	-
4.	Площадь прилегающей территории (квадратные метры)	650
5.	Наличие объектов (в том числе благоустройства), расположенных на прилегающей территории с их описанием	-
6.	Описание характерных точек границ прилегающей территории (ориентиры для определения границ прилегающей территории по сторонам света и расстояния от объекта до границ прилегающей территории), координаты характерных точек границ (при их наличии)	Северо-западная граница прилегающей территории проходит вдоль дороги ул. Радченко. L ≈ 45 м Северо-восточная – по границе образованного земельного участка (по существующему забору между домами № 18 и № 16 по ул. Радченко). L ≈ 51 м Юго-восточная – на расстоянии 2 м от существующего забора. L ≈ 45 м Юго-западная – на расстоянии 6 м от существующего забора, вдоль дороги ул. Гагарина. L ≈ 51 м

## Графическая часть



Масштаб 1:400

### Условные обозначения:

	отображается зелёным цветом - граница прилегающей территории
43:24:010307:3 43:24:010307:4	кадастровый номер земельного участка (объекта недвижимости), по отношению к которому устанавливается прилегающая территория (при наличии)
	отображается красным цветом - граница образованного земельного участка; в случае если земельный участок не образован, но имеется ограждение, то граница ограждения, а случае отсутствия ограждения – граница объекта (дома, нежилого здания, строения, сооружения, нестационарного объекта)
	отображается черным цветом – граница и форма объекта

Приложение № 9

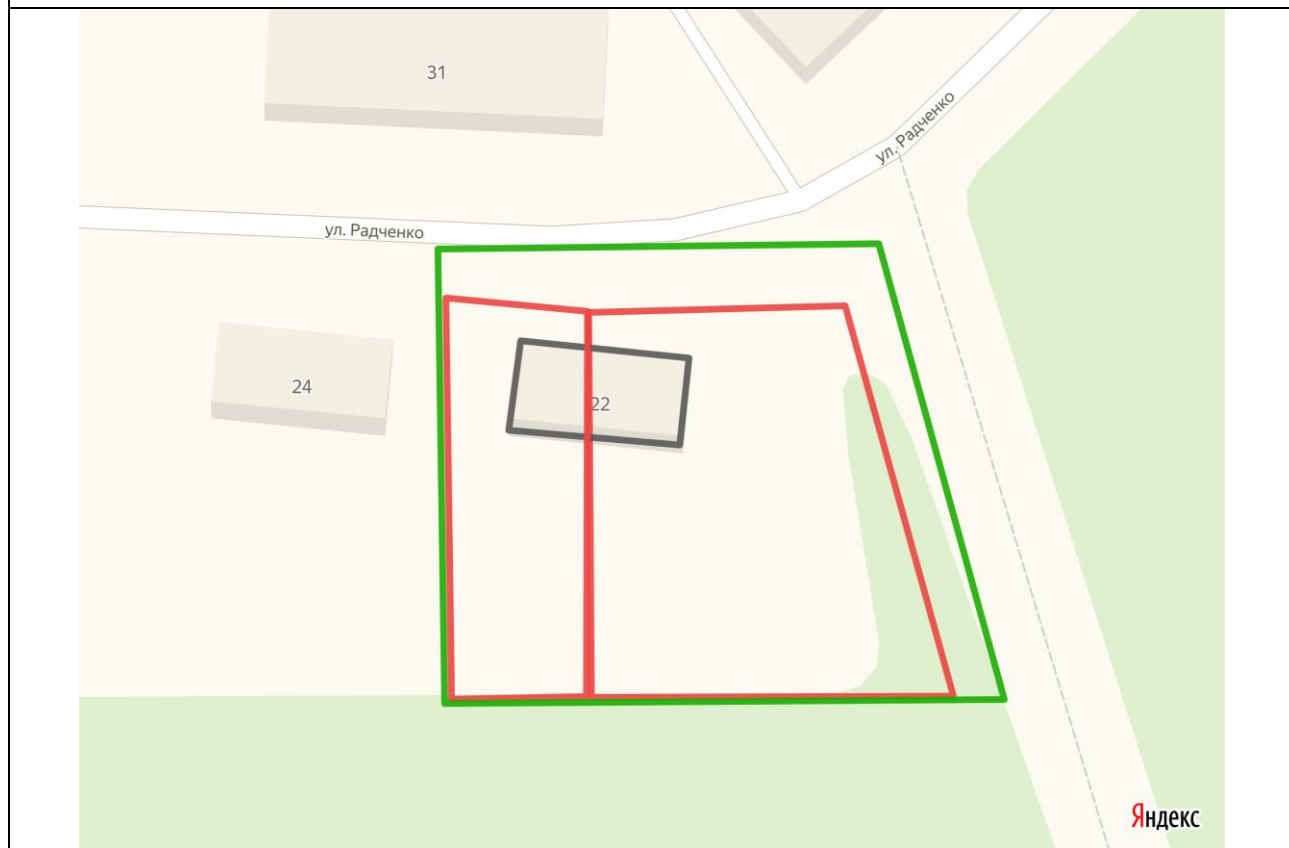
УТВЕРЖДЕНА  
 постановлением администрации  
 Мирнинского городского  
 поселения от 25.09.2019 № 252

**СХЕМА**

**границ прилегающей территории к зданию дома блокированной застройки  
 № 22 по улице Радченко в пгт Мирный Орчевского района Кировской  
 области**




1.	Местоположение прилегающей территории (адресные ориентиры)	612085 Кировская область Орчевский район пгт Мирный улица Радченко дом № 22
2.	Кадастровый номер объекта, по отношению к которому устанавливается прилегающая территория (при наличии)	43:24:010307:30 43:24:010307:31
3.	Сведения о собственнике и (или) ином законном владельце здания, строения, сооружения, земельного участка, а также уполномоченном лице	-
4.	Площадь прилегающей территории (квадратные метры)	730
5.	Наличие объектов (в том числе благоустройства), расположенных на прилегающей территории с их описанием	-
6.	Описание характерных точек границ прилегающей территории (ориентиры для определения границ прилегающей территории по сторонам света и расстояния от объекта до границ прилегающей территории), координаты характерных точек границ (при их наличии)	Северная граница прилегающей территории проходит на расстоянии 5 м от существующего забора и вдоль дороги ул. Радченко. L ≈ 52 м Восточная – на расстоянии 6 м от границы сформированного земельного участка согласно приложенной схеме. L ≈ 56 м Южная – по границе сформированного земельного участка (по существующему забору). L ≈ 66 м Западная – по существующему забору между домами № 22 и № 24 по ул. Радченко. L ≈ 53 м

## Графическая часть



Масштаб 1:400

### Условные обозначения:

	отображается зелёным цветом - граница прилегающей территории
43:24:010307:30 43:24:010307:31	кадастровый номер земельного участка (объекта недвижимости), по отношению к которому устанавливается прилегающая территория (при наличии)
	отображается красным цветом - граница образованного земельного участка; в случае если земельный участок не образован, но имеется ограждение, то граница ограждения, а случае отсутствия ограждения – граница объекта (дома, нежилого здания, строения, сооружения, нестационарного объекта)
	отображается черным цветом – граница и форма объекта

Приложение № 10

УТВЕРЖДЕНА

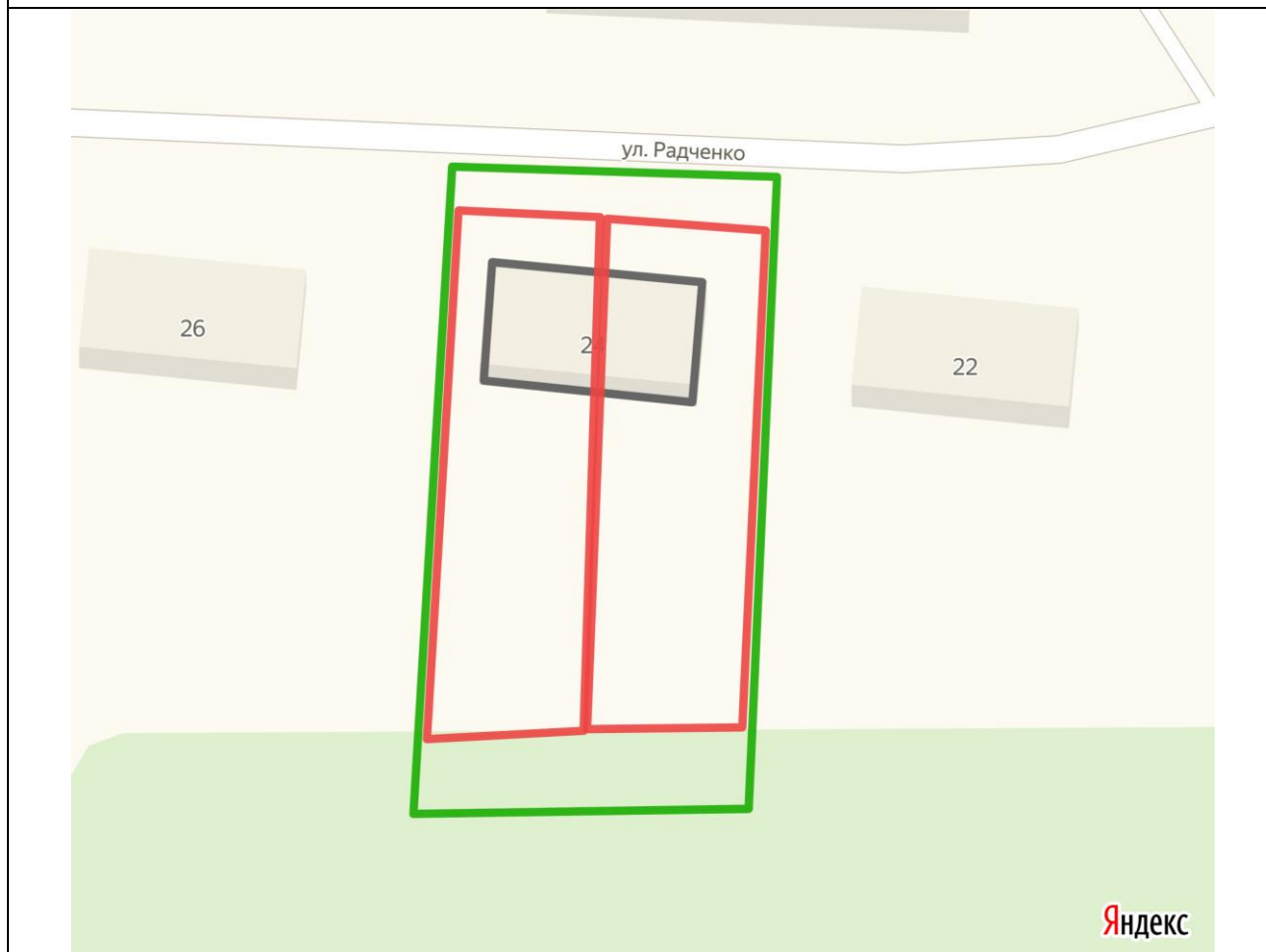
постановлением администрации  
 Мирнинского городского  
 поселения от 25.09.2019 № 252

**СХЕМА**

**границ прилегающей территории к зданию дома блокированной застройки  
 № 24 по улице Радченко в пгт Мирный Орчевского района Кировской  
 области**




1.	Местоположение прилегающей территории (адресные ориентиры)	612085 Кировская область Орчевский район пгт Мирный улица Радченко дом № 24
2.	Кадастровый номер объекта, по отношению к которому устанавливается прилегающая территория (при наличии)	43:24:010307:28 43:24:010307:29
3.	Сведения о собственнике и (или) ином законном владельце здания, строения, сооружения, земельного участка, а также уполномоченном лице	-
4.	Площадь прилегающей территории (квадратные метры)	480
5.	Наличие объектов (в том числе благоустройства), расположенных на прилегающей территории с их описанием	-
6.	Описание характерных точек границ прилегающей территории (ориентиры для определения границ прилегающей территории по сторонам света и расстояния от объекта до границ прилегающей территории), координаты характерных точек границ (при их наличии)	Северная граница прилегающей территории проходит вдоль дороги ул. Радченко. L ≈ 30 м Восточная – по существующему забору между домами № 24 и № 22 по ул. Радченко. L ≈ 60 м Южная – на расстоянии 6 м от границы сформированного земельного участка. L ≈ 31 м Западная – по существующему забору между домами № 24 и № 26 по ул. Радченко. L ≈ 61 м

## Графическая часть



Масштаб 1:400

### Условные обозначения:

	отображается зелёным цветом - граница прилегающей территории
43:24:010307:28 43:24:010307:29	кадастровый номер земельного участка (объекта недвижимости), по отношению к которому устанавливается прилегающая территория (при наличии)
	отображается красным цветом - граница образованного земельного участка; в случае если земельный участок не образован, но имеется ограждение, то граница ограждения, а случае отсутствия ограждения – граница объекта (дома, нежилого здания, строения, сооружения, нестационарного объекта)
	отображается черным цветом – граница и форма объекта



Приложение № 11

УТВЕРЖДЕНА  
 постановлением администрации  
 Мирнинского городского  
 поселения от 25.09.2019 № 252

**СХЕМА**

**границ прилегающей территории к зданию дома блокированной застройки  
 № 26 по улице Радченко в пгт Мирный Орчевского района Кировской  
 области**




1.	Местоположение прилегающей территории (адресные ориентиры)	612085 Кировская область Орчевский район пгт Мирный улица Радченко дом № 26
2.	Кадастровый номер объекта, по отношению к которому устанавливается прилегающая территория (при наличии)	43:24:010307:26 43:24:010307:27
3.	Сведения о собственнике и (или) ином законном владельце здания, строения, сооружения, земельного участка, а также уполномоченном лице	-
4.	Площадь прилегающей территории (квадратные метры)	500
5.	Наличие объектов (в том числе благоустройства), расположенных на прилегающей территории с их описанием	-
6.	Описание характерных точек границ прилегающей территории (ориентиры для определения границ прилегающей территории по сторонам света и расстояния от объекта до границ прилегающей территории), координаты характерных точек границ (при их наличии)	Северная граница территории благоустройства проходит вдоль дороги ул. Радченко. L ≈ 33 м Восточная – по существующему забору между домами № 26 и № 24 по ул. Радченко. L ≈ 61 м Южная – на расстоянии 6 м от сформированного земельного участка (6 м от существующего забора), исключая территорию дома № 2 по пер. Профсоюзному. L ≈ 38 м Западная – по существующему забору между домами № 26 и № 28 по ул. Радченко. L ≈ 58 м

## Графическая часть



Масштаб 1:400

### Условные обозначения:

	отображается зелёным цветом - граница прилегающей территории
43:24:010307:26 43:24:010307:27	кадастровый номер земельного участка (объекта недвижимости), по отношению к которому устанавливается прилегающая территория (при наличии)
	отображается красным цветом - граница образованного земельного участка; в случае если земельный участок не образован, но имеется ограждение, то граница ограждения, а случае отсутствия ограждения – граница объекта (дома, нежилого здания, строения, сооружения, нестационарного объекта)
	отображается черным цветом – граница и форма объекта

Приложение № 12

УТВЕРЖДЕНА

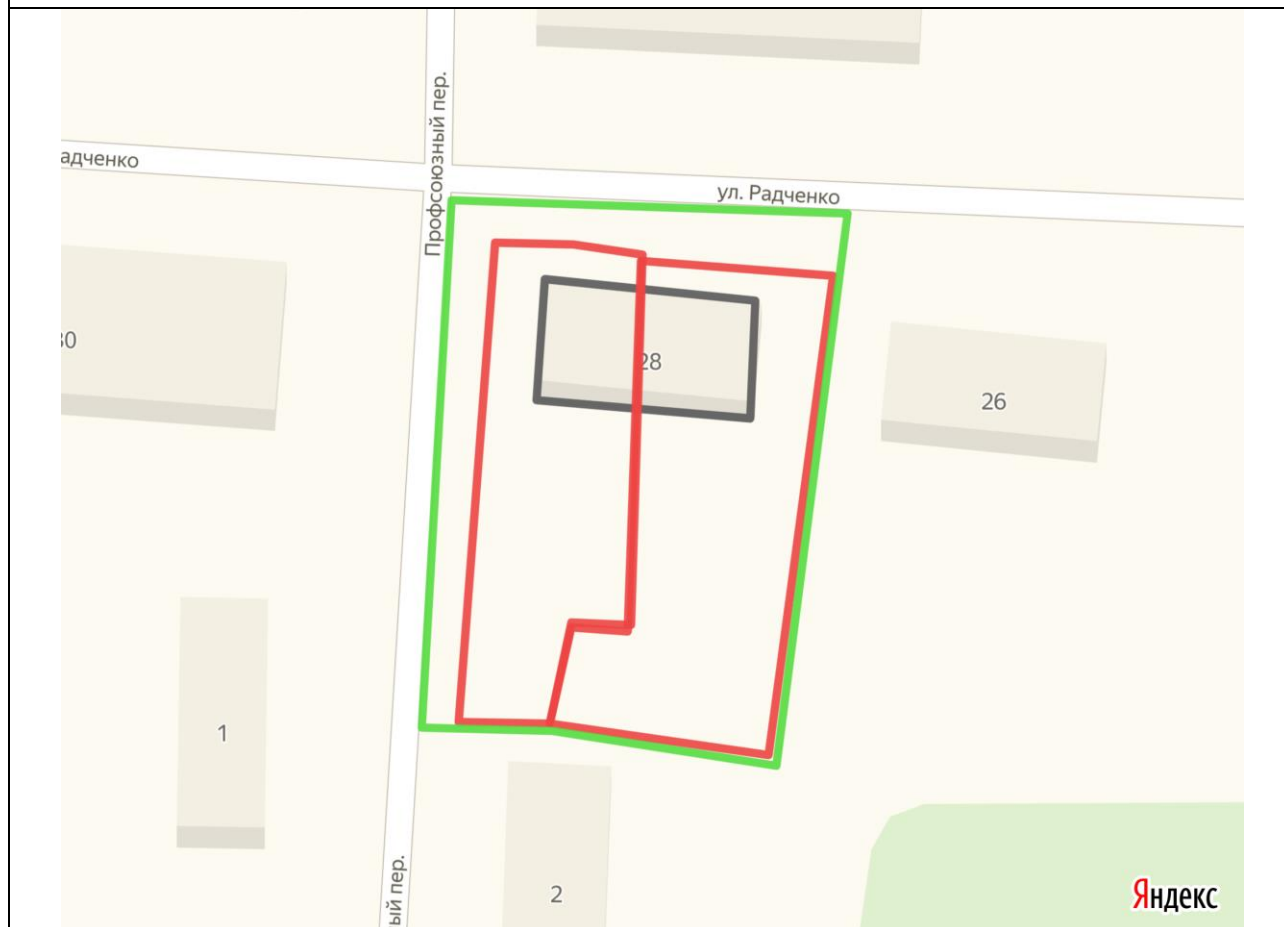
постановлением администрации  
 Мирнинского городского  
 поселения от 25.09.2019 № 252

**СХЕМА**

**границ прилегающей территории к зданию дома блокированной застройки  
 № 28 по улице Радченко в пгт Мирный Орчевского района Кировской  
 области**




1.	Местоположение прилегающей территории (адресные ориентиры)	612085 Кировская область Орчевский район пгт Мирный улица Радченко дом № 28
2.	Кадастровый номер объекта, по отношению к которому устанавливается прилегающая территория (при наличии)	43:24:010307:24 43:24:010307:25
3.	Сведения о собственнике и (или) ином законном владельце здания, строения, сооружения, земельного участка, а также уполномоченном лице	-
4.	Площадь прилегающей территории (квадратные метры)	400
5.	Наличие объектов (в том числе благоустройства), расположенных на прилегающей территории с их описанием	-
6.	Описание характерных точек границ прилегающей территории (ориентиры для определения границ прилегающей территории по сторонам света и расстояния от объекта до границ прилегающей территории), координаты характерных точек границ (при их наличии)	Северная граница территории благоустройства проходит вдоль дороги ул. Радченко. L ≈ 37 м Восточная – по существующему забору между домами № 28 и № 26 по ул. Радченко. L ≈ 52 м Южная – по существующему забору между домами ул. Радченко № 28 и пер. Профсоюзный № 2. L ≈ 33 м Западная – вдоль дороги ул. Профсоюзной. L ≈ 50 м

## Графическая часть



Масштаб 1:400

### Условные обозначения:

	отображается зелёным цветом - граница прилегающей территории
43:24:010307:24 43:24:010307:25	кадастровый номер земельного участка (объекта недвижимости), по отношению к которому устанавливается прилегающая территория (при наличии)
	отображается красным цветом - граница образованного земельного участка; в случае если земельный участок не образован, но имеется ограждение, то граница ограждения, а случае отсутствия ограждения – граница объекта (дома, нежилого здания, строения, сооружения, нестационарного объекта)
	отображается черным цветом – граница и форма объекта

Приложение № 13

УТВЕРЖДЕНА  
 постановлением администрации  
 Мирнинского городского  
 поселения от 25.09.2019 № 252

**СХЕМА**

**границ прилегающей территории к зданию дома блокированной застройки  
 № 24 по улице Ленина в пгт Мирный Орчевского района Кировской  
 области**




1.	Местоположение прилегающей территории (адресные ориентиры)	612085 Кировская область Орчевский район пгт Мирный улица Ленина дом № 24
2.	Кадастровый номер объекта, по отношению к которому устанавливается прилегающая территория (при наличии)	43:24:010307:93
3.	Сведения о собственнике и (или) ином законном владельце здания, строения, сооружения, земельного участка, а также уполномоченном лице	-
4.	Площадь прилегающей территории (квадратные метры)	950
5.	Наличие объектов (в том числе благоустройства), расположенных на прилегающей территории с их описанием	-
6.	Описание характерных точек границ прилегающей территории (ориентиры для определения границ прилегающей территории по сторонам света и расстояния от объекта до границ прилегающей территории), координаты характерных точек границ (при их наличии)	Северная граница территории благоустройства проходит вдоль дороги ул. Ленина. L ≈ 38 м Восточная – вдоль дороги пер. Профсоюзного. L ≈ 39 м Южная – на расстоянии 6 м от границы образованного земельного участка (6 м от существующего забора). L ≈ 55 м Западная – по проезду между домами № 24 и № 26 по ул. Ленина. L ≈ 41 м

## Графическая часть



Масштаб 1:400

### Условные обозначения:

	отображается зелёным цветом - граница прилегающей территории
43:24:010307:93	кадастровый номер земельного участка (объекта недвижимости), по отношению к которому устанавливается прилегающая территория (при наличии)
	отображается красным цветом - граница образованного земельного участка; в случае если земельный участок не образован, но имеется ограждение, то граница ограждения, а случае отсутствия ограждения – граница объекта (дома, нежилого здания, строения, сооружения, нестационарного объекта)
	отображается черным цветом – граница и форма объекта

Приложение № 14

УТВЕРЖДЕНА

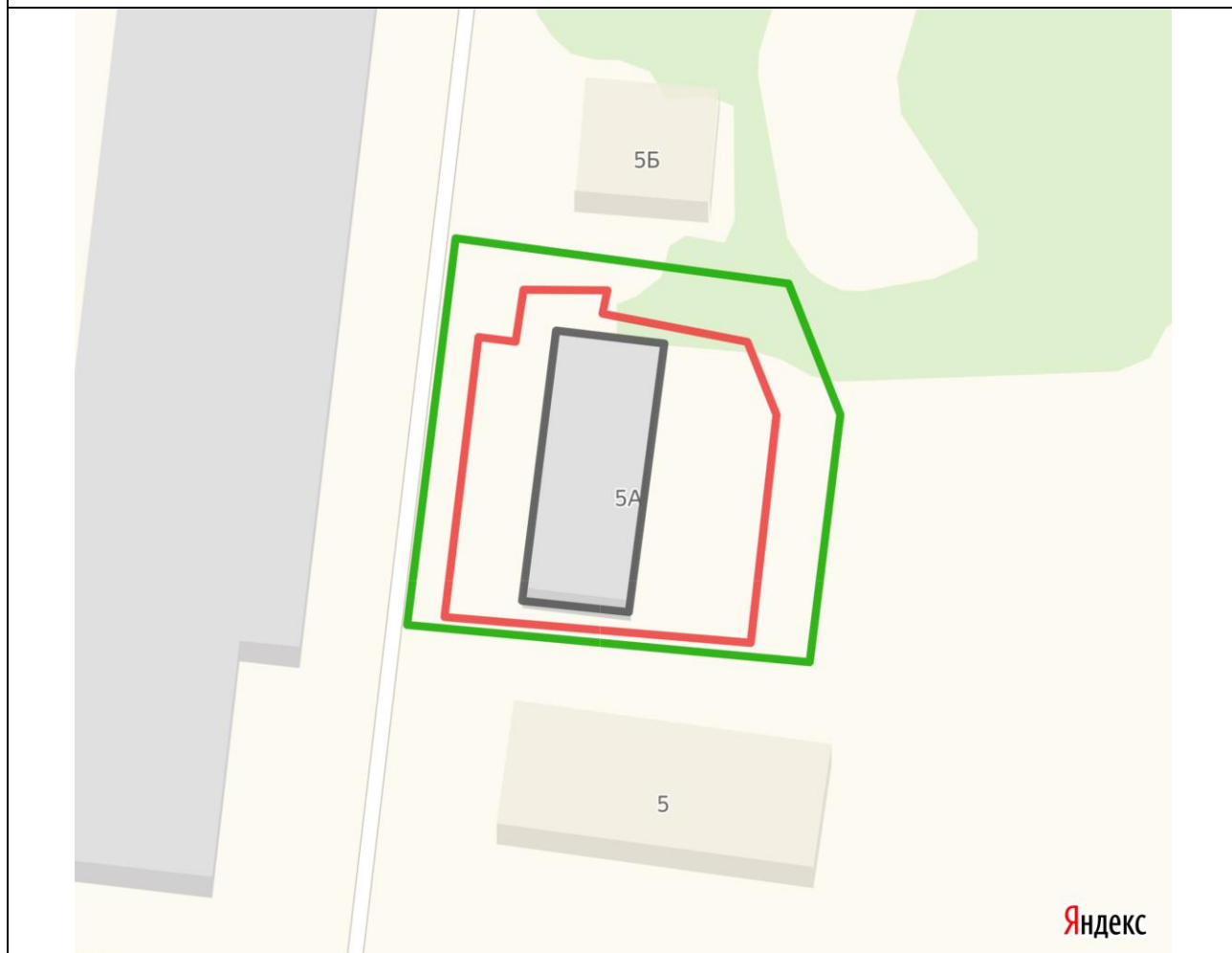
постановлением администрации  
 Мирнинского городского  
 поселения от 25.09.2019 № 252

**СХЕМА**

**границ прилегающей территории к зданию дома блокированной застройки  
 № 5а по улице Лесозаводской в пгт Мирный Орчевского района  
 Кировской области**




1.	Местоположение прилегающей территории (адресные ориентиры)	612085 Кировская область Орчевский район пгт Мирный улица Лесозаводская дом № 5а
2.	Кадастровый номер объекта, по отношению к которому устанавливается прилегающая территория (при наличии)	43:24:310311:365
3.	Сведения о собственнике и (или) ином законном владельце здания, строения, сооружения, земельного участка, а также уполномоченном лице	-
4.	Площадь прилегающей территории (квадратные метры)	520
5.	Наличие объектов (в том числе благоустройства), расположенных на прилегающей территории с их описанием	-
6.	Описание характерных точек границ прилегающей территории (ориентиры для определения границ прилегающей территории по сторонам света и расстояния от объекта до границ прилегающей территории), координаты характерных точек границ (при их наличии)	Северная граница прилегающей территории проходит на расстоянии 6 м от стены дома № 5а, по проезду между домами № 5а и № 5б по ул. Лесозаводской. L ≈ 32 м Восточная – на расстоянии 26 м от стены дома № 5а. L ≈ 37 м Южная – на расстоянии 3 м от стены дома № 5а, по проезду между домами № 5а и № 5 по ул. Лесозаводской. L ≈ 39 м Западная – вдоль дворового проезда к домам № 5а и № 5б по ул. Лесозаводской. L ≈ 38 м

## Графическая часть



Масштаб 1:400

### Условные обозначения:

	отображается зелёным цветом - граница прилегающей территории
43:24:310311:365	кадастровый номер земельного участка (объекта недвижимости), по отношению к которому устанавливается прилегающая территория (при наличии)
	отображается красным цветом - граница образованного земельного участка; в случае если земельный участок не образован, но имеется ограждение, то граница ограждения, а случае отсутствия ограждения – граница объекта (дома, нежилого здания, строения, сооружения, нестационарного объекта)
	отображается черным цветом – граница и форма объекта



Приложение № 15

УТВЕРЖДЕНА

постановлением администрации  
 Мирнинского городского  
 поселения от 25.09.2019 № 252

**СХЕМА**

**границ прилегающей территории к зданию дома блокированной застройки  
 № 6 по улице Лесозаводской в пгт Мирный Орчевского района  
 Кировской области**




1.	Местоположение прилегающей территории (адресные ориентиры)	612085 Кировская область Орчевский район пгт Мирный улица Лесозаводская дом № 6
2.	Кадастровый номер объекта, по отношению к которому устанавливается прилегающая территория (при наличии)	43:24:310311:273
3.	Сведения о собственнике и (или) ином законном владельце здания, строения, сооружения, земельного участка, а также уполномоченном лице	-
4.	Площадь прилегающей территории (квадратные метры)	690
5.	Наличие объектов (в том числе благоустройства), расположенных на прилегающей территории с их описанием	хозяйственные постройки
6.	Описание характерных точек границ прилегающей территории (ориентиры для определения границ прилегающей территории по сторонам света и расстояния от объекта до границ прилегающей территории), координаты характерных точек границ (при их наличии)	Северная граница прилегающей территории проходит вдоль дороги ул. Лесозаводской. L ≈ 32 м Восточная – на расстоянии 10 м от дома, включая дворовой проезд к дому № 6 по ул. Лесозаводской. L ≈ 32 м Южная – на расстоянии 10 м от стены дома № 6 по ул. Лесозаводской. L ≈ 32 м Западная – на расстоянии 8 м от стены дома № 6 по ул. Лесозаводской. L ≈ 32 м

## Графическая часть



Масштаб 1:400

### Условные обозначения:

	отображается зелёным цветом - граница прилегающей территории
43:24:310311:273	кадастровый номер земельного участка (объекта недвижимости), по отношению к которому устанавливается прилегающая территория (при наличии)
	отображается красным цветом - граница образованного земельного участка; в случае если земельный участок не образован, но имеется ограждение, то граница ограждения, а случае отсутствия ограждения – граница объекта (дома, нежилого здания, строения, сооружения, нестационарного объекта)
	отображается черным цветом – граница и форма объекта

Приложение № 16

УТВЕРЖДЕНА

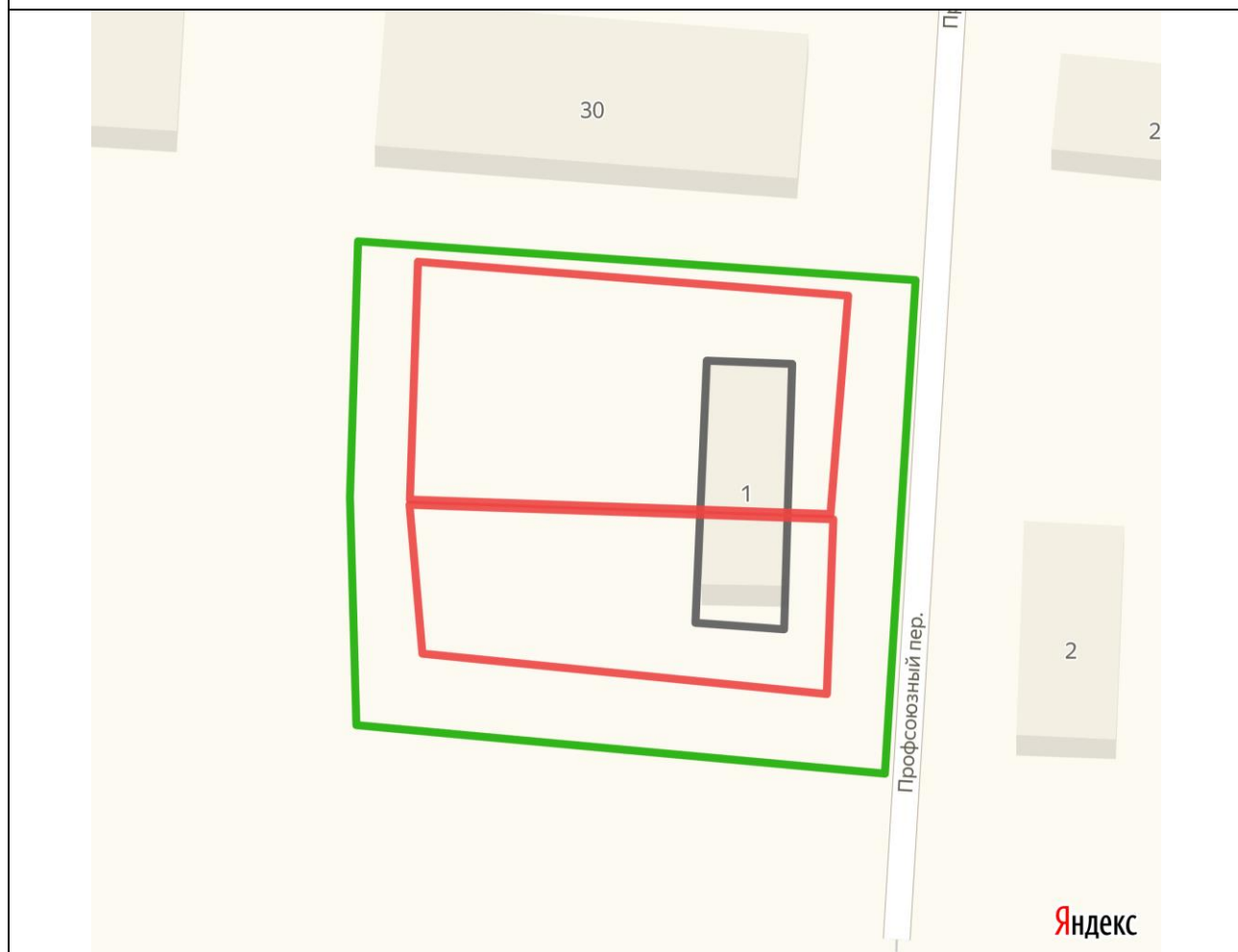
постановлением администрации  
 Мирнинского городского  
 поселения от 25.09.2019 № 252

**СХЕМА**

**границ прилегающей территории к зданию дома блокированной застройки  
 № 1 по переулку Профсоюзному в пгт Мирный Оричевского района  
 Кировской области**




1.	Местоположение прилегающей территории (адресные ориентиры)	612085 Кировская область Оричевский район пгт Мирный переулок Профсоюзный дом № 1
2.	Кадастровый номер объекта, по отношению к которому устанавливается прилегающая территория (при наличии)	43:24:010307:226 43:24:010307:227
3.	Сведения о собственнике и (или) ином законном владельце здания, строения, сооружения, земельного участка, а также уполномоченном лице	-
4.	Площадь прилегающей территории (квадратные метры)	1000
5.	Наличие объектов (в том числе благоустройства), расположенных на прилегающей территории с их описанием	-
6.	Описание характерных точек границ прилегающей территории (ориентиры для определения границ прилегающей территории по сторонам света и расстояния от объекта до границ прилегающей территории), координаты характерных точек границ (при их наличии)	Северная граница прилегающей территории проходит в 1 м от существующего забора. L ≈ 52 м. Восточная – вдоль дороги пер. Профсоюзного. L ≈ 48 м. Южная – на расстоянии 6 м от существующего забора. L ≈ 55 м Западная – на расстоянии 6 м от существующего забора. L ≈ 47 м.

## Графическая часть



Масштаб 1:400

### Условные обозначения:

	отображается зелёным цветом - граница прилегающей территории
43:24:010307:226 43:24:010307:227	кадастровый номер земельного участка (объекта недвижимости), по отношению к которому устанавливается прилегающая территория (при наличии)
	отображается красным цветом - граница образованного земельного участка; в случае если земельный участок не образован, но имеется ограждение, то граница ограждения, а случае отсутствия ограждения – граница объекта (дома, нежилого здания, строения, сооружения, нестационарного объекта)
	отображается черным цветом – граница и форма объекта

Приложение № 17

УТВЕРЖДЕНА

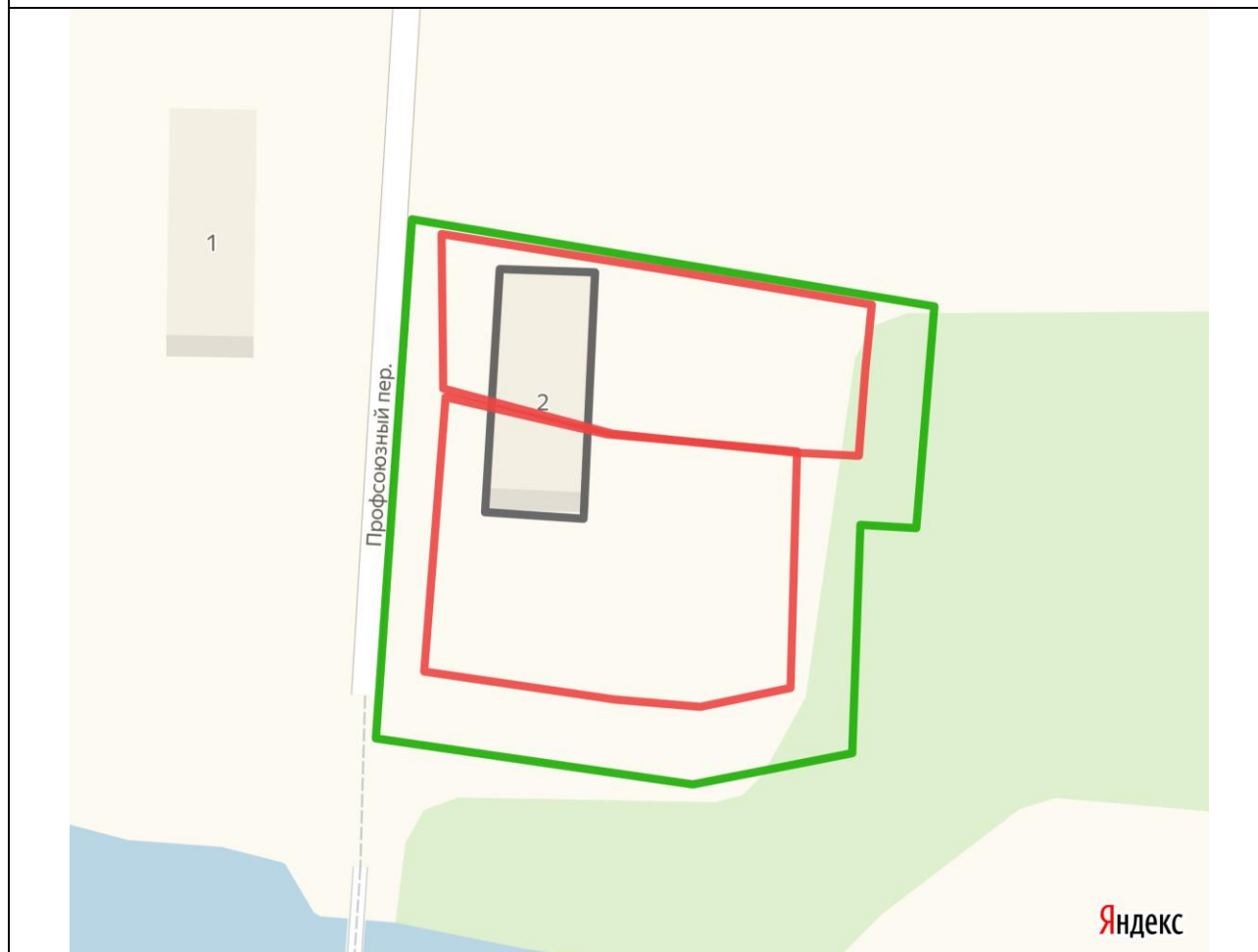
постановлением администрации  
 Мирнинского городского  
 поселения от 25.09.2019 № 252

**СХЕМА**

**границ прилегающей территории к зданию дома блокированной застройки  
 № 2 по переулку Профсоюзному в пгт Мирный Оричевского района  
 Кировской области**




1.	Местоположение прилегающей территории (адресные ориентиры)	612085 Кировская область Оричевский район пгт Мирный переулок Профсоюзный дом № 2
2.	Кадастровый номер объекта, по отношению к которому устанавливается прилегающая территория (при наличии)	43:24:010307:23 43:24:010307:21
3.	Сведения о собственнике и (или) ином законном владельце здания, строения, сооружения, земельного участка, а также уполномоченном лице	-
4.	Площадь прилегающей территории (квадратные метры)	720
5.	Наличие объектов (в том числе благоустройства), расположенных на прилегающей территории с их описанием	-
6.	Описание характерных точек границ прилегающей территории (ориентиры для определения границ прилегающей территории по сторонам света и расстояния от объекта до границ прилегающей территории), координаты характерных точек границ (при их наличии)	Северная граница прилегающей территории проходит вдоль существующего забора между домами пер.Профсоюзный № 2 и ул. Радченко № 28. L ≈ 50 м. Восточная – на расстоянии 6 м от границ образованных земельных участков. L ≈ 48 м. Южная – на расстоянии 6 м от существующего забора. L ≈ 46 м. Западная – вдоль дороги пер. Профсоюзного.

## Графическая часть



Масштаб 1:400

### Условные обозначения:

	отображается зелёным цветом - граница прилегающей территории
43:24:010307:23 43:24:010307:21	кадастровый номер земельного участка (объекта недвижимости), по отношению к которому устанавливается прилегающая территория (при наличии)
	отображается красным цветом - граница образованного земельного участка; в случае если земельный участок не образован, но имеется ограждение, то граница ограждения, а случае отсутствия ограждения – граница объекта (дома, нежилого здания, строения, сооружения, нестационарного объекта)
	отображается черным цветом – граница и форма объекта

Приложение № 18

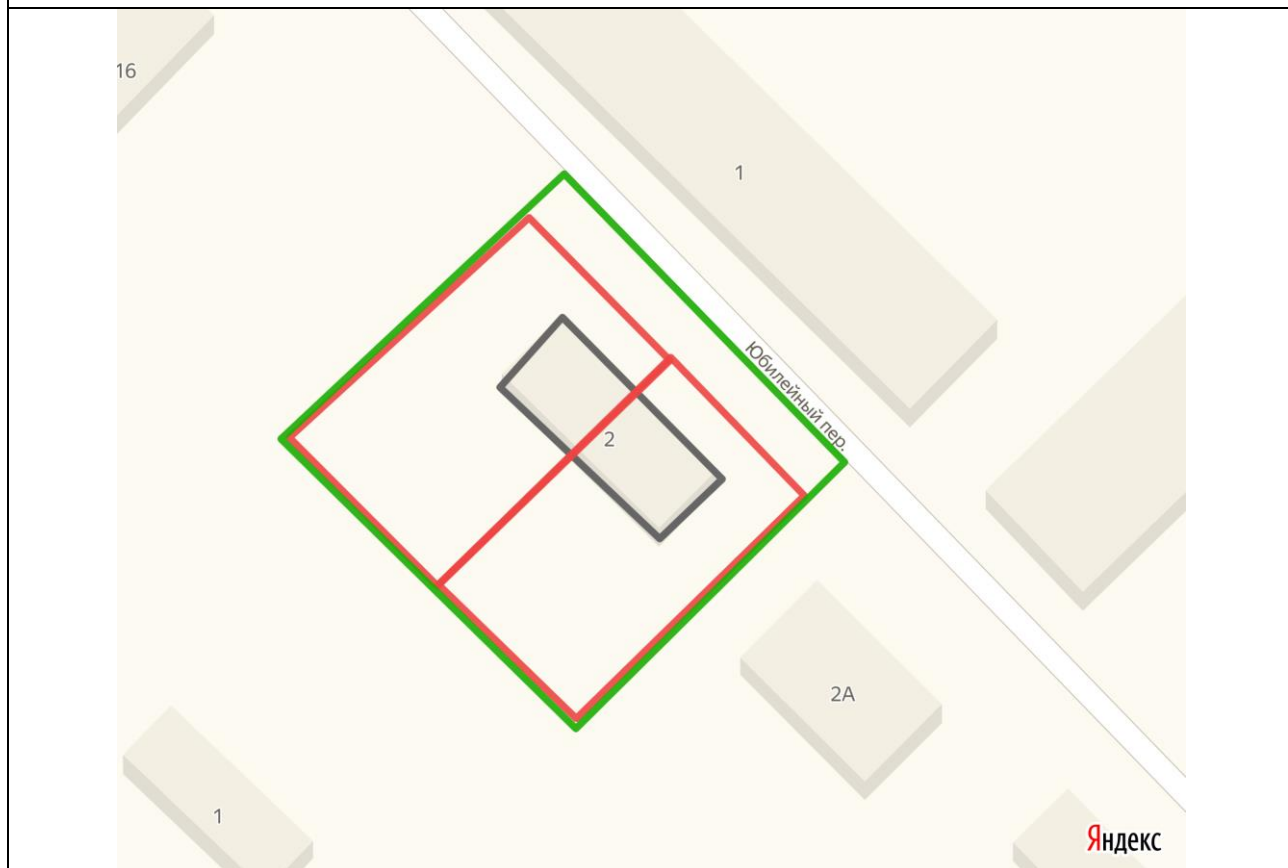
УТВЕРЖДЕНА  
 постановлением администрации  
 Мирнинского городского  
 поселения от 25.09.2019 № 252

**СХЕМА**

**границ прилегающей территории к зданию дома блокированной застройки  
 № 2 по переулку Юбилейному в пгт Мирный Орчевского района  
 Кировской области**




1.	Местоположение прилегающей территории (адресные ориентиры)	612085 Кировская область Орчевский район пгт Мирный переулок Юбилейный дом № 2
2.	Кадастровый номер объекта, по отношению к которому устанавливается прилегающая территория (при наличии)	43:24:010307:5 43:24:010307:6
3.	Сведения о собственнике и (или) ином законном владельце здания, строения, сооружения, земельного участка, а также уполномоченном лице	-
4.	Площадь прилегающей территории (квадратные метры)	300
5.	Наличие объектов (в том числе благоустройства), расположенных на прилегающей территории с их описанием	-
6.	Описание характерных точек границ прилегающей территории (ориентиры для определения границ прилегающей территории по сторонам света и расстояния от объекта до границ прилегающей территории), координаты характерных точек границ (при их наличии)	Северо-восточная граница прилегающей территории проходит вдоль дороги пер. Юбилейный. L ≈ 43 м. По остальному периметру граница прилегающей территории совпадает с границей образованного земельного участка. L ≈ 128 м.

## Графическая часть



Масштаб 1:400

### Условные обозначения:

	отображается зелёным цветом - граница прилегающей территории
43:24:010307:5 43:24:010307:6	кадастровый номер земельного участка (объекта недвижимости), по отношению к которому устанавливается прилегающая территория (при наличии)
	отображается красным цветом - граница образованного земельного участка; в случае если земельный участок не образован, но имеется ограждение, то граница ограждения, а случае отсутствия ограждения – граница объекта (дома, нежилого здания, строения, сооружения, нестационарного объекта)
	отображается черным цветом – граница и форма объекта



Приложение № 19

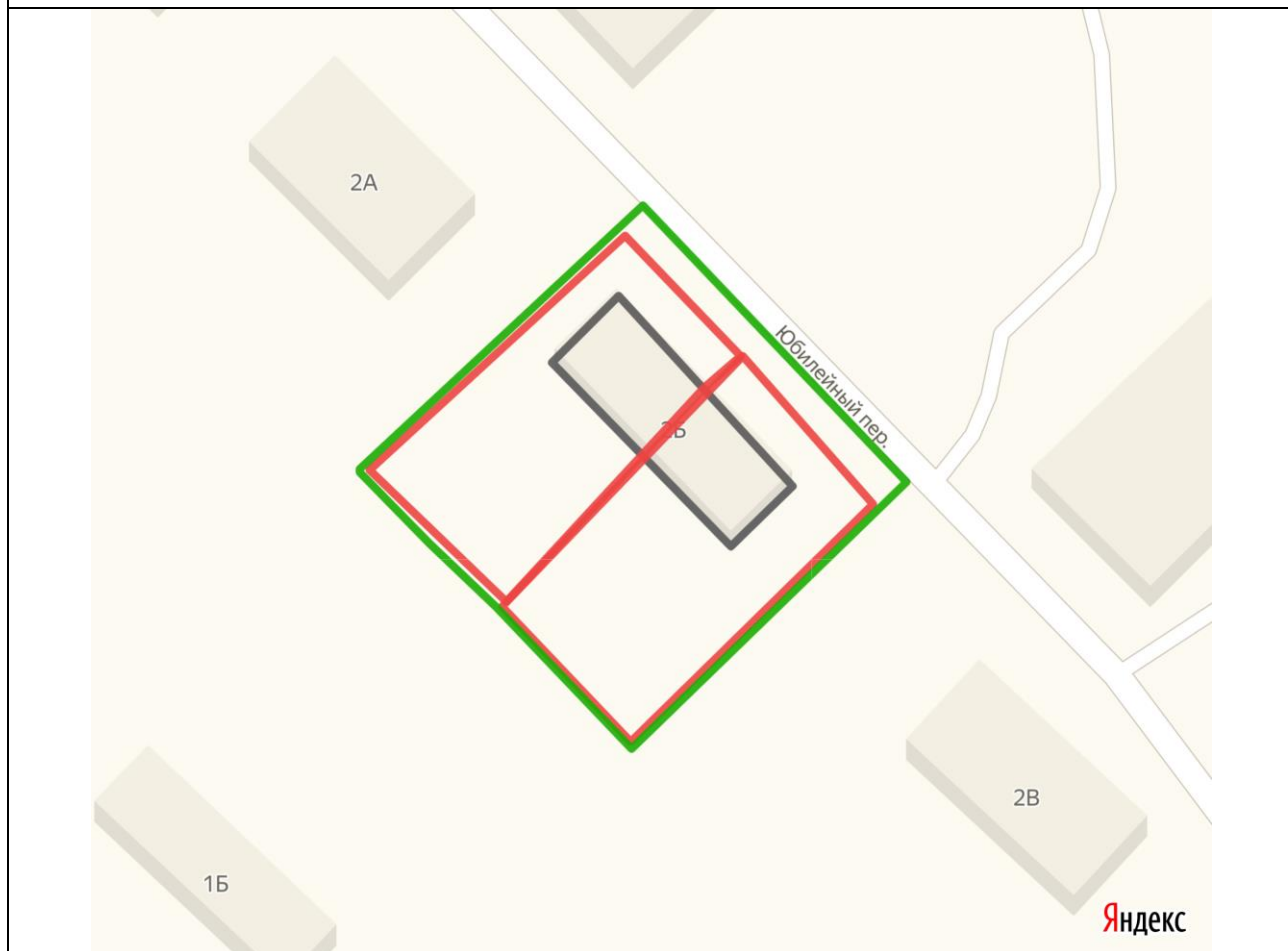
УТВЕРЖДЕНА  
 постановлением администрации  
 Мирнинского городского  
 поселения от 25.09.2019 № 252

**СХЕМА**

**границ прилегающей территории к зданию дома блокированной застройки  
 № 26 по переулку Юбилейному в пгт Мирный Орчевского района  
 Кировской области**




1.	Местоположение прилегающей территории (адресные ориентиры)	612085 Кировская область Орчевский район пгт Мирный переулок Юбилейный дом № 26
2.	Кадастровый номер объекта, по отношению к которому устанавливается прилегающая территория (при наличии)	43:24:010307:12 43:24:010307:13
3.	Сведения о собственнике и (или) ином законном владельце здания, строения, сооружения, земельного участка, а также уполномоченном лице	-
4.	Площадь прилегающей территории (квадратные метры)	150
5.	Наличие объектов (в том числе благоустройства), расположенных на прилегающей территории с их описанием	-
6.	Описание характерных точек границ прилегающей территории (ориентиры для определения границ прилегающей территории по сторонам света и расстояния от объекта до границ прилегающей территории), координаты характерных точек границ (при их наличии)	Северо-восточная граница прилегающей территории проходит вдоль дороги пер. Юбилейный. L ≈ 36 м. С трех других сторон граница прилегающей территории проходит по существующему забору вокруг образованного земельного участка пер. Юбилейный № 26. L ≈ 110 м

## Графическая часть



Масштаб 1:400

### Условные обозначения:

	отображается зелёным цветом - граница прилегающей территории
43:24:010307:12 43:24:010307:13	кадастровый номер земельного участка (объекта недвижимости), по отношению к которому устанавливается прилегающая территория (при наличии)
	отображается красным цветом - граница образованного земельного участка; в случае если земельный участок не образован, но имеется ограждение, то граница ограждения, а случае отсутствия ограждения – граница объекта (дома, нежилого здания, строения, сооружения, нестационарного объекта)
	отображается черным цветом – граница и форма объекта

Приложение № 20

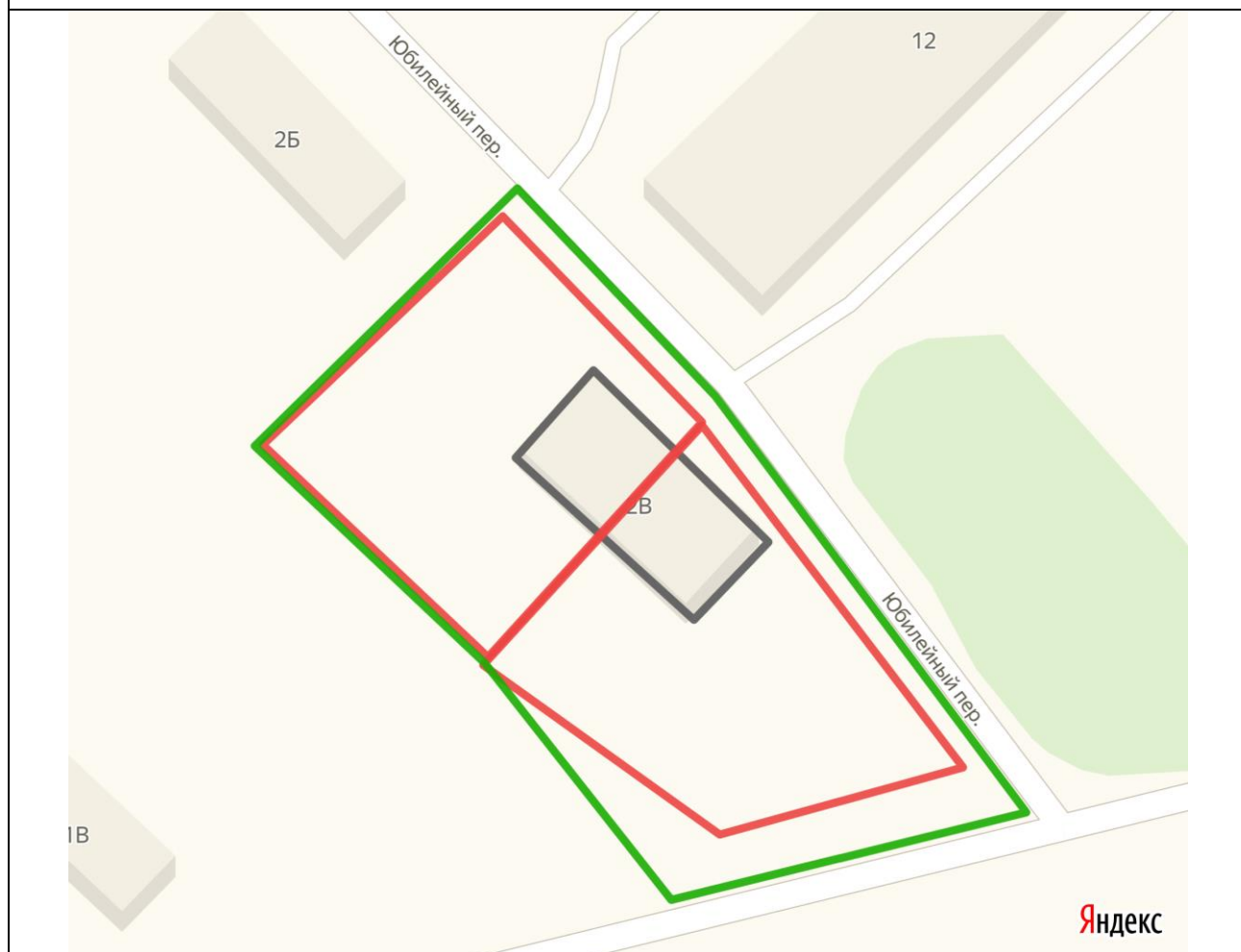
УТВЕРЖДЕНА  
 постановлением администрации  
 Мирнинского городского  
 поселения от 25.09.2019 № 252

**СХЕМА**

**границ прилегающей территории к зданию дома блокированной застройки  
 № 2в по переулку Юбилейному в пгт Мирный Орчевского района  
 Кировской области**




1.	Местоположение прилегающей территории (адресные ориентиры)	612085 Кировская область Орчевский район пгт Мирный переулок Юбилейный дом № 2в
2.	Кадастровый номер объекта, по отношению к которому устанавливается прилегающая территория (при наличии)	43:24:010307:17 43:24:010307:18
3.	Сведения о собственнике и (или) ином законном владельце здания, строения, сооружения, земельного участка, а также уполномоченном лице	-
4.	Площадь прилегающей территории (квадратные метры)	500
5.	Наличие объектов (в том числе благоустройства), расположенных на прилегающей территории с их описанием	-
6.	Описание характерных точек границ прилегающей территории (ориентиры для определения границ прилегающей территории по сторонам света и расстояния от объекта до границ прилегающей территории), координаты характерных точек границ (при их наличии)	С востока граница прилегающей территории проходит вдоль проезжей части пер. Юбилейный. L ≈ 78 м. С юга – вдоль проезда к садовым участкам. L ≈ 35 м. С юго-запада от южного угла и до середины участка – на расстоянии 6 м от существующего забора. Далее – по забору между домами пер. Юбилейный 2в и ул. Гагарина 2в. L ≈ 60 м. С северо-запада – по существующему забору между домами пер. Юбилейный 2в и пер. Юбилейный 2б. L ≈ 35 м

## Графическая часть



Масштаб 1:400

### Условные обозначения:

	отображается зелёным цветом - граница прилегающей территории
43:24:010307:17 43:24:010307:18	кадастровый номер земельного участка (объекта недвижимости), по отношению к которому устанавливается прилегающая территория (при наличии)
	отображается красным цветом - граница образованного земельного участка; в случае если земельный участок не образован, но имеется ограждение, то граница ограждения, а случае отсутствия ограждения – граница объекта (дома, нежилого здания, строения, сооружения, нестационарного объекта)
	отображается черным цветом – граница и форма объекта

Приложение № 21

УТВЕРЖДЕНА

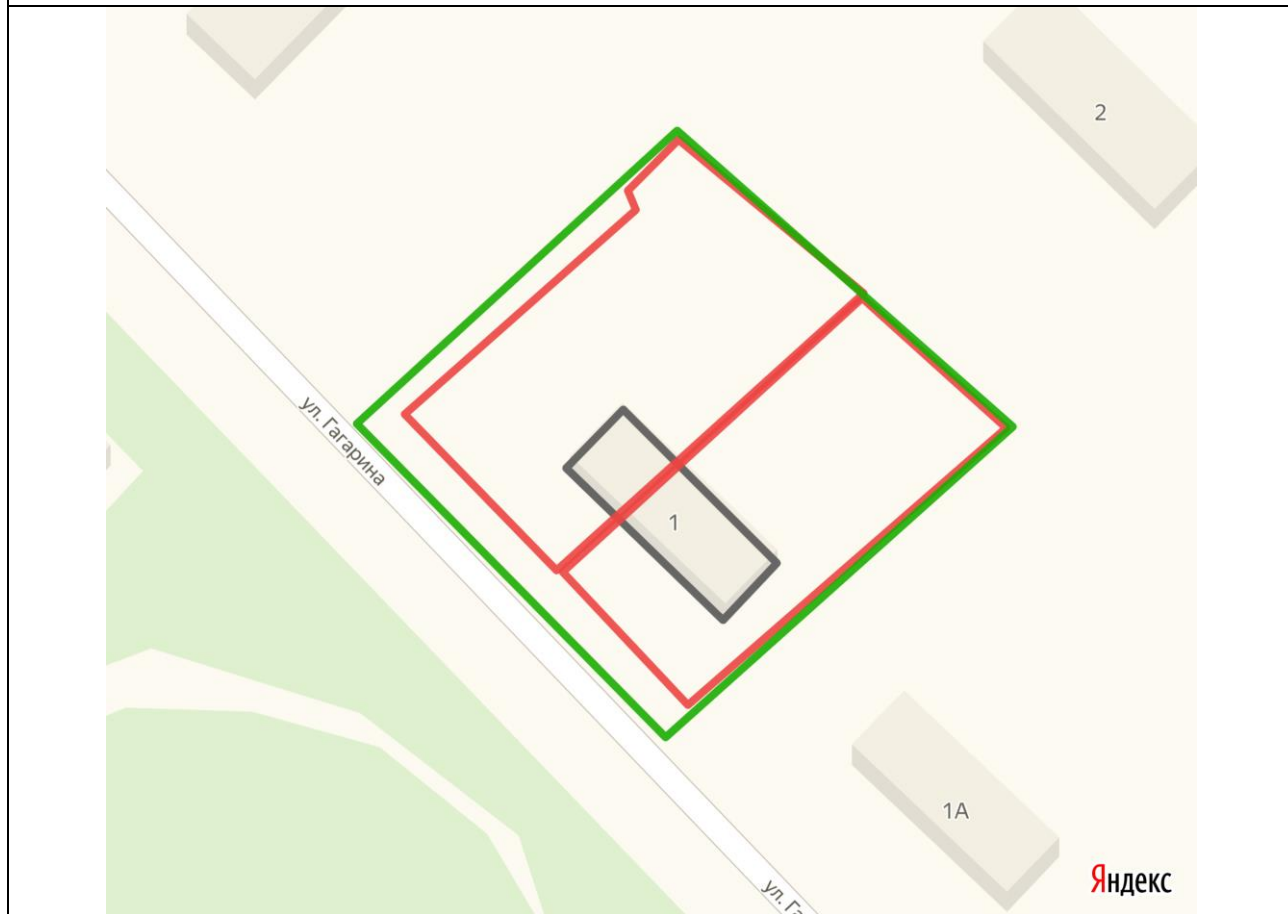
постановлением администрации  
 Мирнинского городского  
 поселения от 25.09.2019 № 252

**СХЕМА**

**границ прилегающей территории к зданию дома блокированной застройки  
 № 1 по улице Гагарина в пгт Мирный Оричевского района Кировской  
 области**




1.	Местоположение прилегающей территории (адресные ориентиры)	612085 Кировская область Оричевский район пгт Мирный улица Гагарина дом № 1
2.	Кадастровый номер объекта, по отношению к которому устанавливается прилегающая территория (при наличии)	43:24:010307:7 43:24:010307:8
3.	Сведения о собственнике и (или) ином законном владельце здания, строения, сооружения, земельного участка, а также уполномоченном лице	-
4.	Площадь прилегающей территории (квадратные метры)	150
5.	Наличие объектов (в том числе благоустройства), расположенных на прилегающей территории с их описанием	-
6.	Описание характерных точек границ прилегающей территории (ориентиры для определения границ прилегающей территории по сторонам света и расстояния от объекта до границ прилегающей территории), координаты характерных точек границ (при их наличии)	С северо-востока и юго-востока граница прилегающей территории проходит по существующему забору вокруг земельного участка ул. Гагарина д.1. L ≈ 90 м С юго-запада - вдоль дороги ул. Гагарина. L ≈ 43 м С северо-запада – на расстоянии 2 м от существующего забора до середины тропинки между домами ул. Гагарина № 1 и ул. Радченко № 18. L ≈ 42 м.

## Графическая часть



Масштаб 1:400

### Условные обозначения:

	отображается зелёным цветом - граница прилегающей территории
43:24:010307:7 43:24:010307:8	кадастровый номер земельного участка (объекта недвижимости), по отношению к которому устанавливается прилегающая территория (при наличии)
	отображается красным цветом - граница образованного земельного участка; в случае если земельный участок не образован, но имеется ограждение, то граница ограждения, а случае отсутствия ограждения – граница объекта (дома, нежилого здания, строения, сооружения, нестационарного объекта)
	отображается черным цветом – граница и форма объекта

Приложение № 22

УТВЕРЖДЕНА

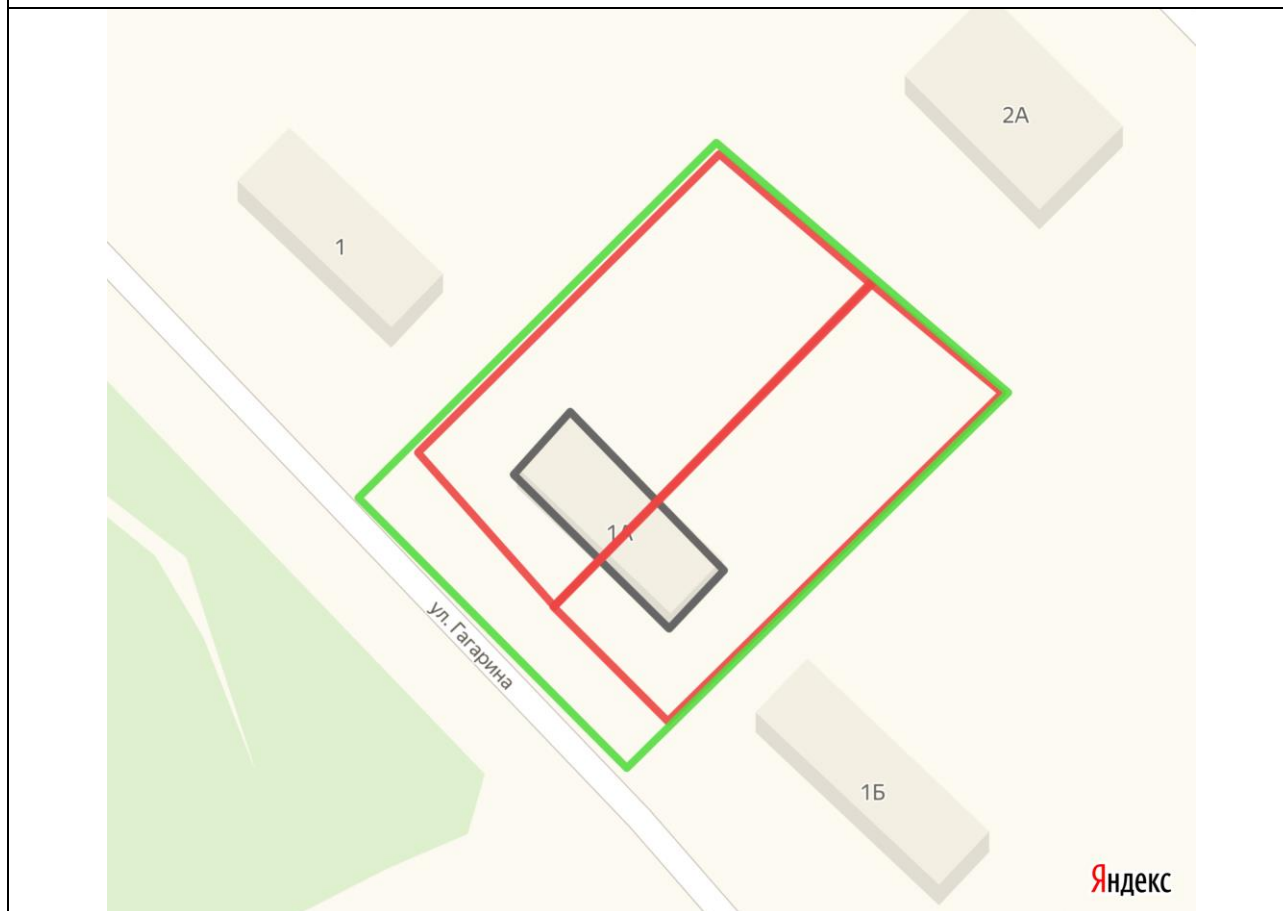
постановлением администрации  
 Мирнинского городского  
 поселения от 25.09.2019 № 252

**СХЕМА**

**границ прилегающей территории к зданию дома блокированной застройки  
 № 1а по улице Гагарина в пгт Мирный Оричевского района Кировской  
 области**




1.	Местоположение прилегающей территории (адресные ориентиры)	612085 Кировская область Оричевский район пгт Мирный улица Гагарина дом № 1а
2.	Кадастровый номер объекта, по отношению к которому устанавливается прилегающая территория (при наличии)	43:24:010307:217 43:24:010307:1081
3.	Сведения о собственнике и (или) ином законном владельце здания, строения, сооружения, земельного участка, а также уполномоченном лице	-
4.	Площадь прилегающей территории (квадратные метры)	300
5.	Наличие объектов (в том числе благоустройства), расположенных на прилегающей территории с их описанием	-
6.	Описание характерных точек границ прилегающей территории (ориентиры для определения границ прилегающей территории по сторонам света и расстояния от объекта до границ прилегающей территории), координаты характерных точек границ (при их наличии)	С юго-западной стороны граница прилегающей территории проходит вдоль дороги ул. Гагарина. L ≈ 38 м. С трех других сторон по периметру граница прилегающей территории проходит по существующему забору вокруг земельных участков ул. Гагарина д. 1а. L ≈ 141 м

## Графическая часть



Масштаб 1:400

### Условные обозначения:

	отображается зелёным цветом - граница прилегающей территории
43:24:010307:217 43:24:010307:1081	кадастровый номер земельного участка (объекта недвижимости), по отношению к которому устанавливается прилегающая территория (при наличии)
	отображается красным цветом - граница образованного земельного участка; в случае если земельный участок не образован, но имеется ограждение, то граница ограждения, а случае отсутствия ограждения – граница объекта (дома, нежилого здания, строения, сооружения, нестационарного объекта)
	отображается черным цветом – граница и форма объекта



Приложение № 23

УТВЕРЖДЕНА

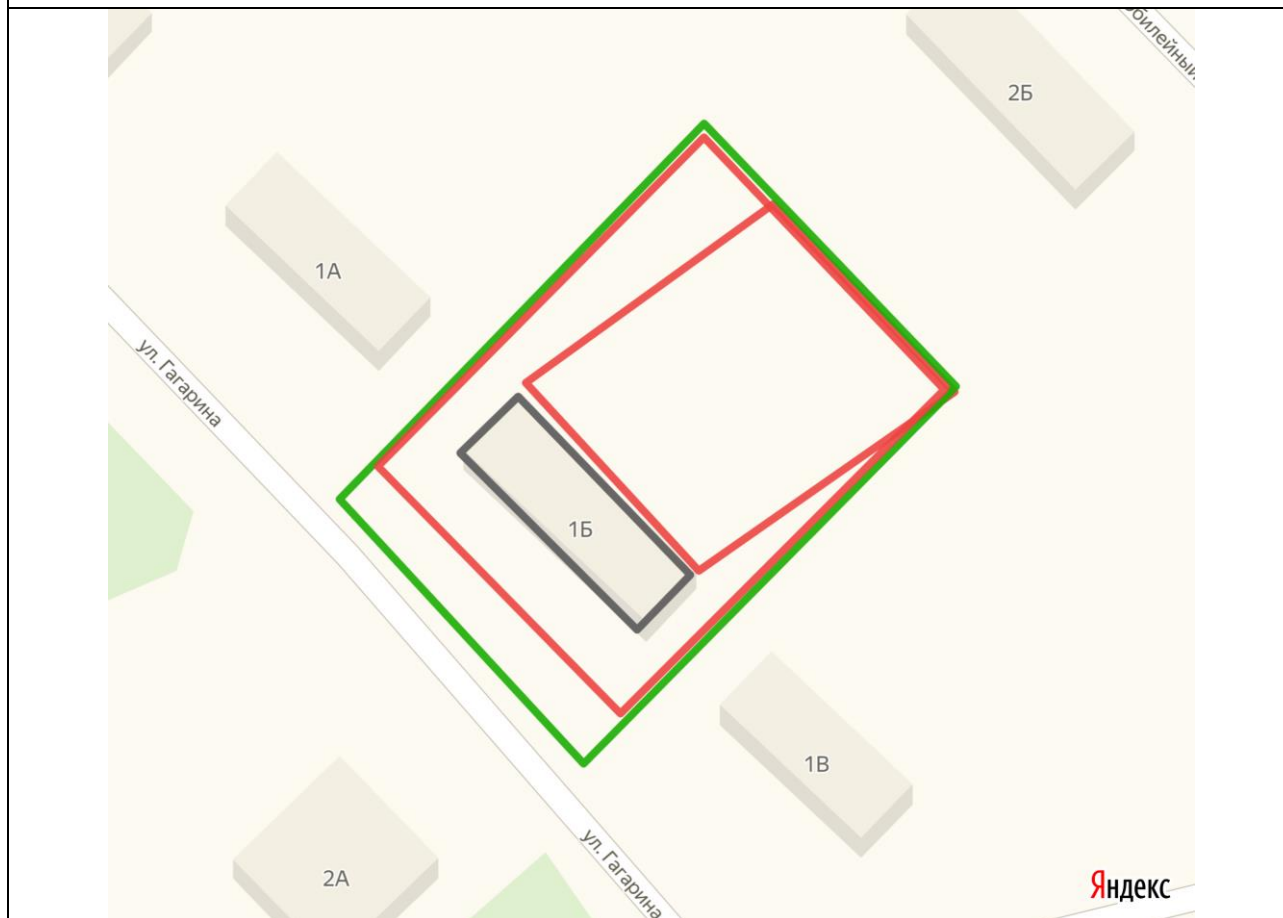
постановлением администрации  
 Мирнинского городского  
 поселения от 25.09.2019 № 252

**СХЕМА**

**границ прилегающей территории к зданию дома блокированной застройки  
 № 16 по улице Гагарина в пгт Мирный Орчевского района Кировской  
 области**




1.	Местоположение прилегающей территории (адресные ориентиры)	612085 Кировская область Орчевский район пгт Мирный улица Гагарина дом № 16
2.	Кадастровый номер объекта, по отношению к которому устанавливается прилегающая территория (при наличии)	43:24:010307:15
3.	Сведения о собственнике и (или) ином законном владельце здания, строения, сооружения, земельного участка, а также уполномоченном лице	-
4.	Площадь прилегающей территории (квадратные метры)	1124
5.	Наличие объектов (в том числе благоустройства), расположенных на прилегающей территории с их описанием	-
6.	Описание характерных точек границ прилегающей территории (ориентиры для определения границ прилегающей территории по сторонам света и расстояния от объекта до границ прилегающей территории), координаты характерных точек границ (при их наличии)	С юго-запада граница прилегающей территории проходит вдоль дороги ул. Гагарина. L ≈ 36 м. С трех других сторон по периметру границы прилегающей территории проходят по существующему забору вокруг земельного участка ул. Гагарина 16. L ≈ 142 м.

## Графическая часть



Масштаб 1:400

### Условные обозначения:

	отображается зелёным цветом - граница прилегающей территории
43:24:010307:15	кадастровый номер земельного участка (объекта недвижимости), по отношению к которому устанавливается прилегающая территория (при наличии)
	отображается красным цветом - граница образованного земельного участка; в случае если земельный участок не образован, но имеется ограждение, то граница ограждения, а случае отсутствия ограждения – граница объекта (дома, нежилого здания, строения, сооружения, нестационарного объекта)
	отображается черным цветом – граница и форма объекта

Приложение № 24

УТВЕРЖДЕНА

постановлением администрации  
 Мирнинского городского  
 поселения от 25.09.2019 № 252

**СХЕМА**

**границ прилегающей территории к зданию дома блокированной застройки  
 № 10 по улице Гагарина в пгт Мирный Оричевского района Кировской  
 области**




1.	Местоположение прилегающей территории (адресные ориентиры)	612085 Кировская область Оричевский район пгт Мирный улица Гагарина дом № 10
2.	Кадастровый номер объекта, по отношению к которому устанавливается прилегающая территория (при наличии)	43:24:010306:272 43:24:010306:273
3.	Сведения о собственнике и (или) ином законном владельце здания, строения, сооружения, земельного участка, а также уполномоченном лице	-
4.	Площадь прилегающей территории (квадратные метры)	800
5.	Наличие объектов (в том числе благоустройства), расположенных на прилегающей территории с их описанием	-
6.	Описание характерных точек границ прилегающей территории (ориентиры для определения границ прилегающей территории по сторонам света и расстояния от объекта до границ прилегающей территории), координаты характерных точек границ (при их наличии)	С северо-востока граница прилегающей территории проходит вдоль дороги ул. Гагарина, на расстоянии 6 м от существующего забора. L ≈ 81 м С юго-востока и юго-запада граница прилегающей территории проходит по забору между земельным участком ул. Гагарина 10 и МОКУ СОШ пгт Мирныйю L ≈ 98 м. С северо-запада – вдоль тротуара по ул. Железнодорожной. L ≈ 66 м.

## Графическая часть



Масштаб 1:400

### Условные обозначения:

	отображается зелёным цветом - граница прилегающей территории
43:24:010306:272 43:24:010306:273	кадастровый номер земельного участка (объекта недвижимости), по отношению к которому устанавливается прилегающая территория (при наличии)
	отображается красным цветом - граница образованного земельного участка; в случае если земельный участок не образован, но имеется ограждение, то граница ограждения, а случае отсутствия ограждения – граница объекта (дома, нежилого здания, строения, сооружения, нестационарного объекта)
	отображается черным цветом – граница и форма объекта

Приложение № 25

УТВЕРЖДЕНА

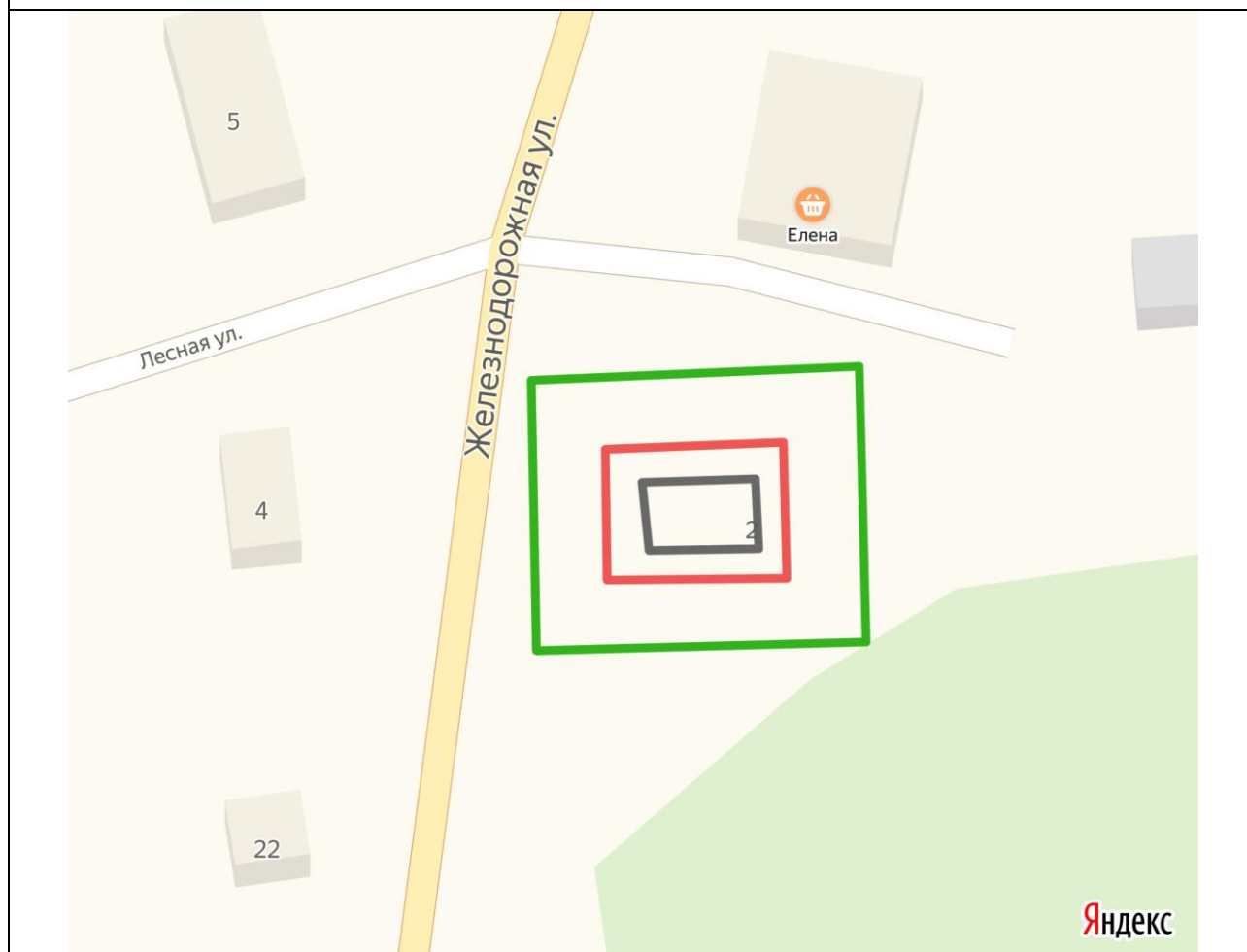
постановлением администрации  
Мирнинского городского  
поселения от 25.09.2019 № 252

**СХЕМА**

**границ прилегающей территории к зданию дома блокированной застройки  
№ 2 по улице Лесной в пгт Мирный Оричевского района Кировской  
области**




1.	Местоположение прилегающей территории (адресные ориентиры)	612085 Кировская область Оричевский район пгт Мирный улица Лесная дом № 2
2.	Кадастровый номер объекта, по отношению к которому устанавливается прилегающая территория (при наличии)	-
3.	Сведения о собственнике и (или) ином законном владельце здания, строения, сооружения, земельного участка, а также уполномоченном лице	-
4.	Площадь прилегающей территории (квадратные метры)	530
5.	Наличие объектов (в том числе благоустройства), расположенных на прилегающей территории с их описанием	-
6.	Описание характерных точек границ прилегающей территории (ориентиры для определения границ прилегающей территории по сторонам света и расстояния от объекта до границ прилегающей территории), координаты характерных точек границ (при их наличии)	Граница прилегающей территории по периметру проходит на расстоянии 6 м от существующего забора. $L \approx 106$ м.

## Графическая часть



Масштаб 1:400

### Условные обозначения:

	отображается зелёным цветом - граница прилегающей территории
-	кадастровый номер земельного участка (объекта недвижимости), по отношению к которому устанавливается прилегающая территория (при наличии)
	отображается красным цветом - граница образованного земельного участка; в случае если земельный участок не образован, но имеется ограждение, то граница ограждения, а случае отсутствия ограждения – граница объекта (дома, нежилого здания, строения, сооружения, нестационарного объекта)
	отображается черным цветом – граница и форма объекта

Приложение № 26

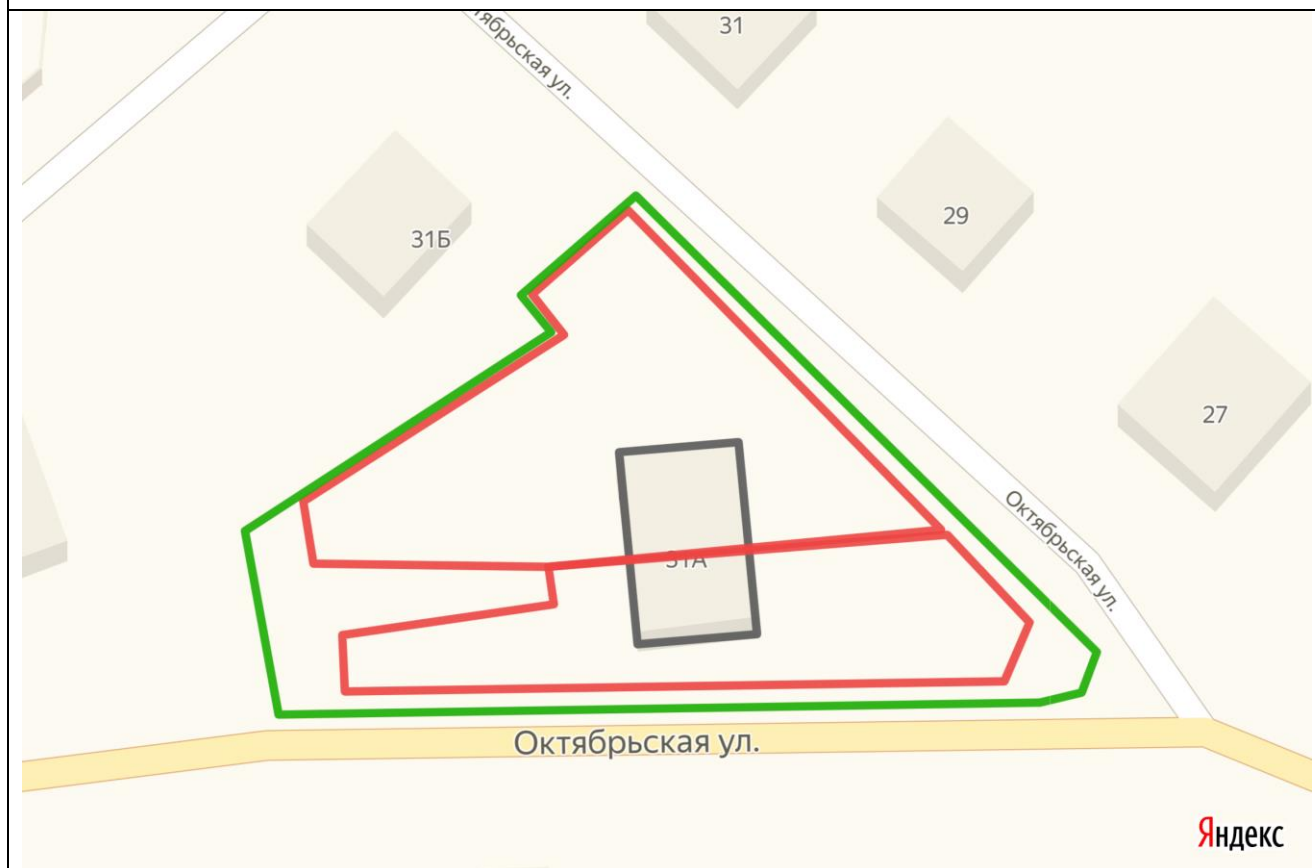
УТВЕРЖДЕНА  
 постановлением администрации  
 Мирнинского городского  
 поселения от 25.09.2019 № 252

**СХЕМА**

**границ прилегающей территории к зданию дома блокированной застройки  
 № 31а по улице Октябрьской в пгт Мирный Оричевского района  
 Кировской области**




1.	Местоположение прилегающей территории (адресные ориентиры)	612085 Кировская область Оричевский район пгт Мирный улица Октябрьская дом №31а
2.	Кадастровый номер объекта, по отношению к которому устанавливается прилегающая территория (при наличии)	43:24:010306:1108
3.	Сведения о собственнике и (или) ином законном владельце здания, строения, сооружения, земельного участка, а также уполномоченном лице	-
4.	Площадь прилегающей территории (квадратные метры)	650
5.	Наличие объектов (в том числе благоустройства), расположенных на прилегающей территории с их описанием	-
6.	Описание характерных точек границ прилегающей территории (ориентиры для определения границ прилегающей территории по сторонам света и расстояния от объекта до границ прилегающей территории), координаты характерных точек границ (при их наличии)	С южной стороны граница прилегающей территории проходит вдоль дороги ул. Октябрьской. L ≈ 75 м. С юго-западной – на расстоянии 6 м от образованных земельных участков. L ≈ 17 м. С северо-западной – по существующему забору между домами № 31а и № 31б по ул. Октябрьской. L ≈ 52 м. С северо-восточной – вдоль дороги ул. Октябрьской. L ≈ 63 м.

### Графическая часть



Масштаб 1:400

#### Условные обозначения:

	отображается зелёным цветом - граница прилегающей территории
43:24:010306:1108	кадастровый номер земельного участка (объекта недвижимости), по отношению к которому устанавливается прилегающая территория (при наличии)
	отображается красным цветом - граница образованного земельного участка; в случае если земельный участок не образован, но имеется ограждение, то граница ограждения, а случае отсутствия ограждения – граница объекта (дома, нежилого здания, строения, сооружения, нестационарного объекта)
	отображается черным цветом – граница и форма объекта



Приложение № 27

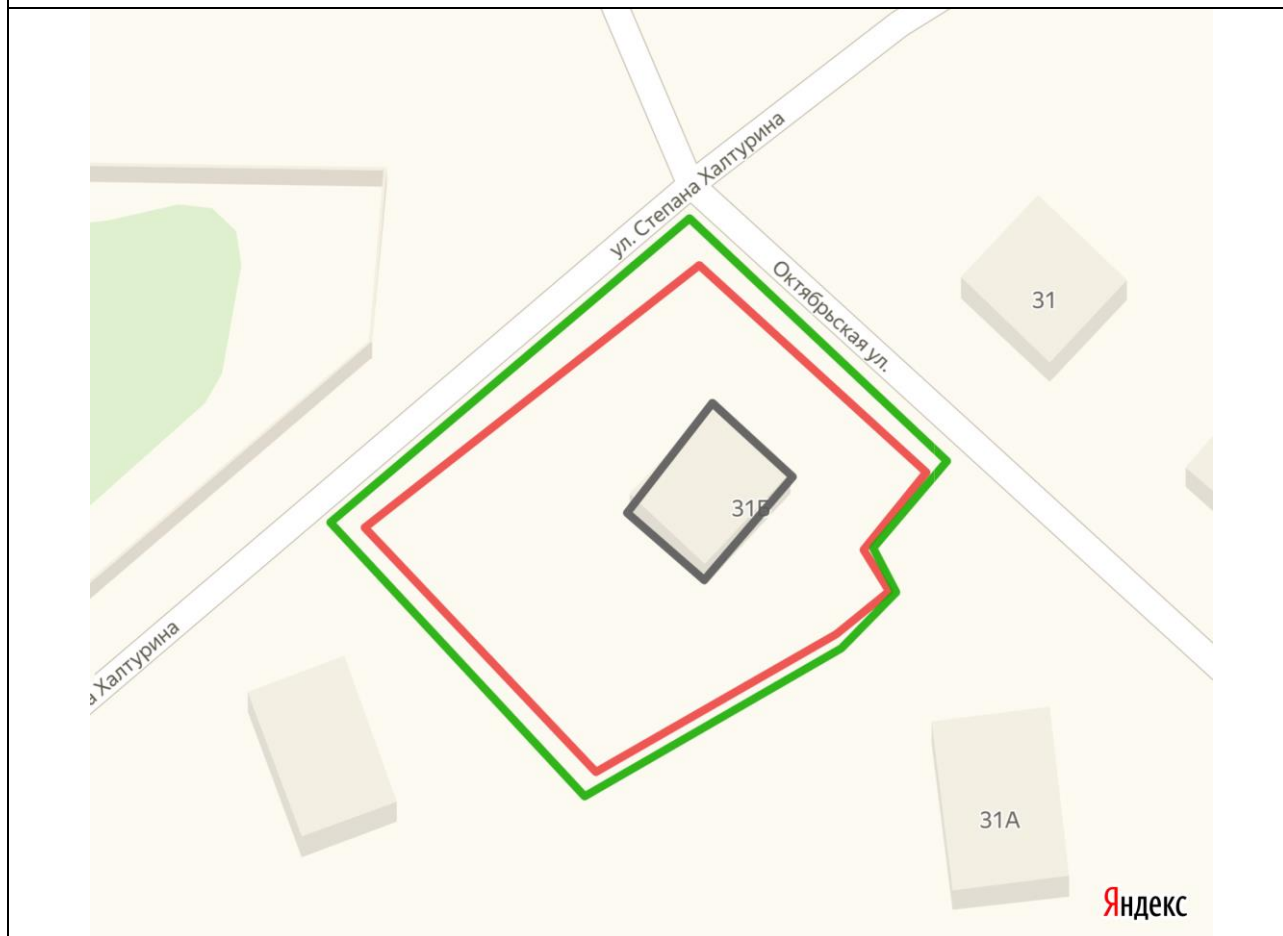
УТВЕРЖДЕНА  
 постановлением администрации  
 Мирнинского городского  
 поселения от 25.09.2019 № 252

**СХЕМА**

**границ прилегающей территории к зданию дома блокированной застройки  
 № 31б по улице Октябрьской в пгт Мирный Оричевского района  
 Кировской области**




1.	Местоположение прилегающей территории (адресные ориентиры)	612085 Кировская область Оричевский район пгт Мирный улица Октябрьская дом № 31б
2.	Кадастровый номер объекта, по отношению к которому устанавливается прилегающая территория (при наличии)	43:24:010306:1106
3.	Сведения о собственнике и (или) ином законном владельце здания, строения, сооружения, земельного участка, а также уполномоченном лице	-
4.	Площадь прилегающей территории (квадратные метры)	400
5.	Наличие объектов (в том числе благоустройства), расположенных на прилегающей территории с их описанием	-
6.	Описание характерных точек границ прилегающей территории (ориентиры для определения границ прилегающей территории по сторонам света и расстояния от объекта до границ прилегающей территории), координаты характерных точек границ (при их наличии)	С северо-восточной стороны граница прилегающей территории проходит вдоль дороги ул. Октябрьской. L ≈ 33 м С юго-восточной – по существующему забору между домами № 31б и № 31а по ул. Октябрьской. L ≈ 52 м. С юго-западной – на расстоянии 2 м от существующего забора. L ≈ 35 м. С северо-западной – вдоль дороги ул. Степана Халтурина. L ≈ 45 м

## Графическая часть



Масштаб 1:400

### Условные обозначения:

	отображается зелёным цветом - граница прилегающей территории
43:24:010306:1106	кадастровый номер земельного участка (объекта недвижимости), по отношению к которому устанавливается прилегающая территория (при наличии)
	отображается красным цветом - граница образованного земельного участка; в случае если земельный участок не образован, но имеется ограждение, то граница ограждения, а случае отсутствия ограждения – граница объекта (дома, нежилого здания, строения, сооружения, нестационарного объекта)
	отображается черным цветом – граница и форма объекта

Приложение № 28

УТВЕРЖДЕНА

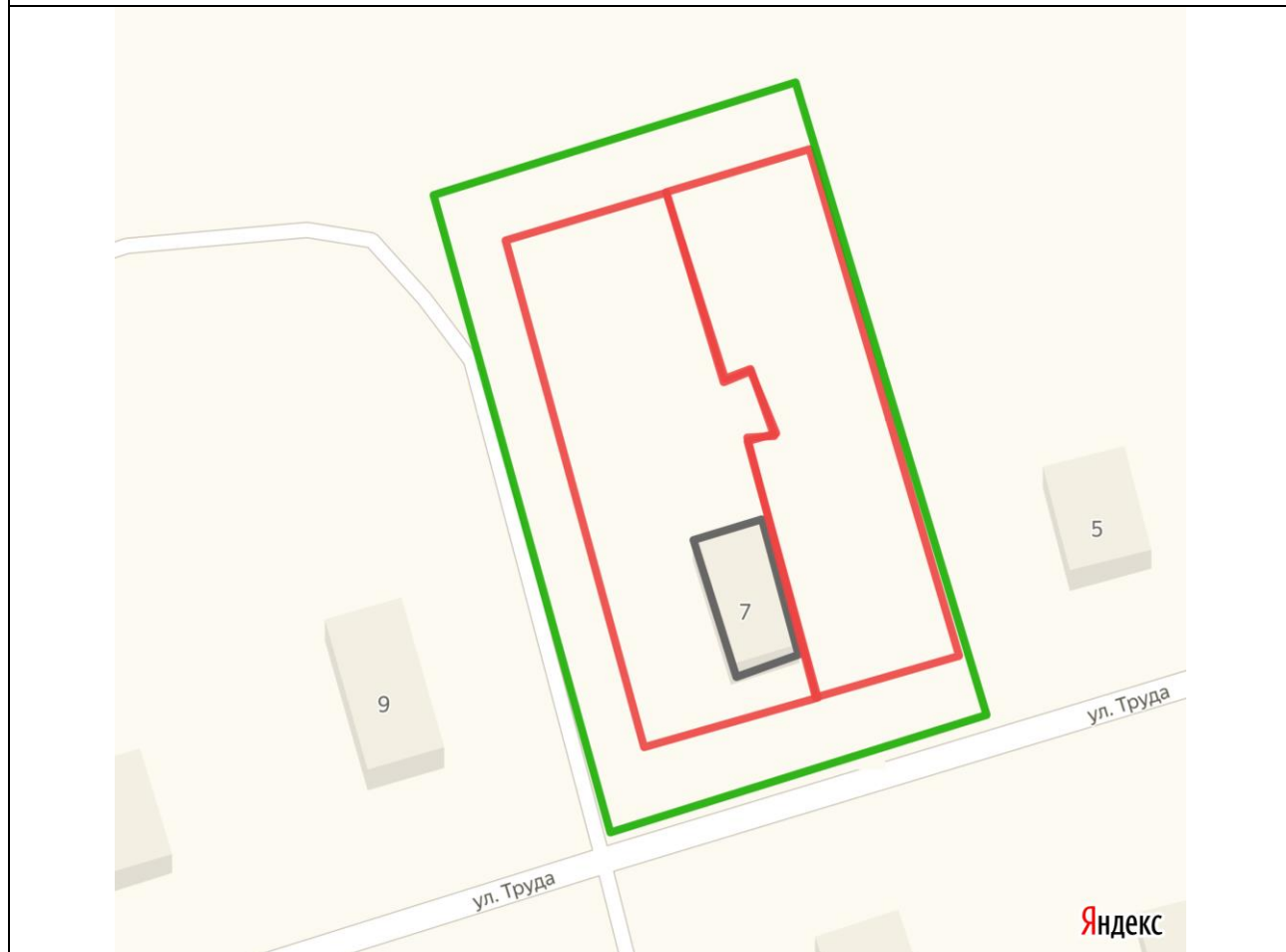
постановлением администрации  
 Мирнинского городского  
 поселения от 25.09.2019 № 252

**СХЕМА**

**границ прилегающей территории к зданию дома блокированной застройки  
 № 7 по улице Труда в пгт Мирный Оричевского района Кировской  
 области**




1.	Местоположение прилегающей территории (адресные ориентиры)	612085 Кировская область Оричевский район пгт Мирный улица Труда дом № 7
2.	Кадастровый номер объекта, по отношению к которому устанавливается прилегающая территория (при наличии)	43:24:010308:137 43:24:010308:63
3.	Сведения о собственнике и (или) ином законном владельце здания, строения, сооружения, земельного участка, а также уполномоченном лице	-
4.	Площадь прилегающей территории (квадратные метры)	870
5.	Наличие объектов (в том числе благоустройства), расположенных на прилегающей территории с их описанием	-
6.	Описание характерных точек границ прилегающей территории (ориентиры для определения границ прилегающей территории по сторонам света и расстояния от объекта до границ прилегающей территории), координаты характерных точек границ (при их наличии)	Северная граница прилегающей территории проходит на расстоянии 6 м от существующего забора и включает тропинку, ведущую к огородам. L ≈ 37 м. Восточная граница проходит по существующему забору между домами № 7 и № 5 по ул. Труда. L ≈ 64 м. Южная граница проходит вдоль дороги по ул. Труда. L ≈ 38 м. Западная граница проходит вдоль проезда между домами № 7 и № 9 по ул. Труда. L ≈ 64 м.

## Графическая часть



Масштаб 1:400

### Условные обозначения:

	отображается зелёным цветом - граница прилегающей территории
43:24:010308:137 43:24:010308:63	кадастровый номер земельного участка (объекта недвижимости), по отношению к которому устанавливается прилегающая территория (при наличии)
	отображается красным цветом - граница образованного земельного участка; в случае если земельный участок не образован, но имеется ограждение, то граница ограждения, а случае отсутствия ограждения – граница объекта (дома, нежилого здания, строения, сооружения, нестационарного объекта)
	отображается черным цветом – граница и форма объекта

Приложение № 29

УТВЕРЖДЕНА

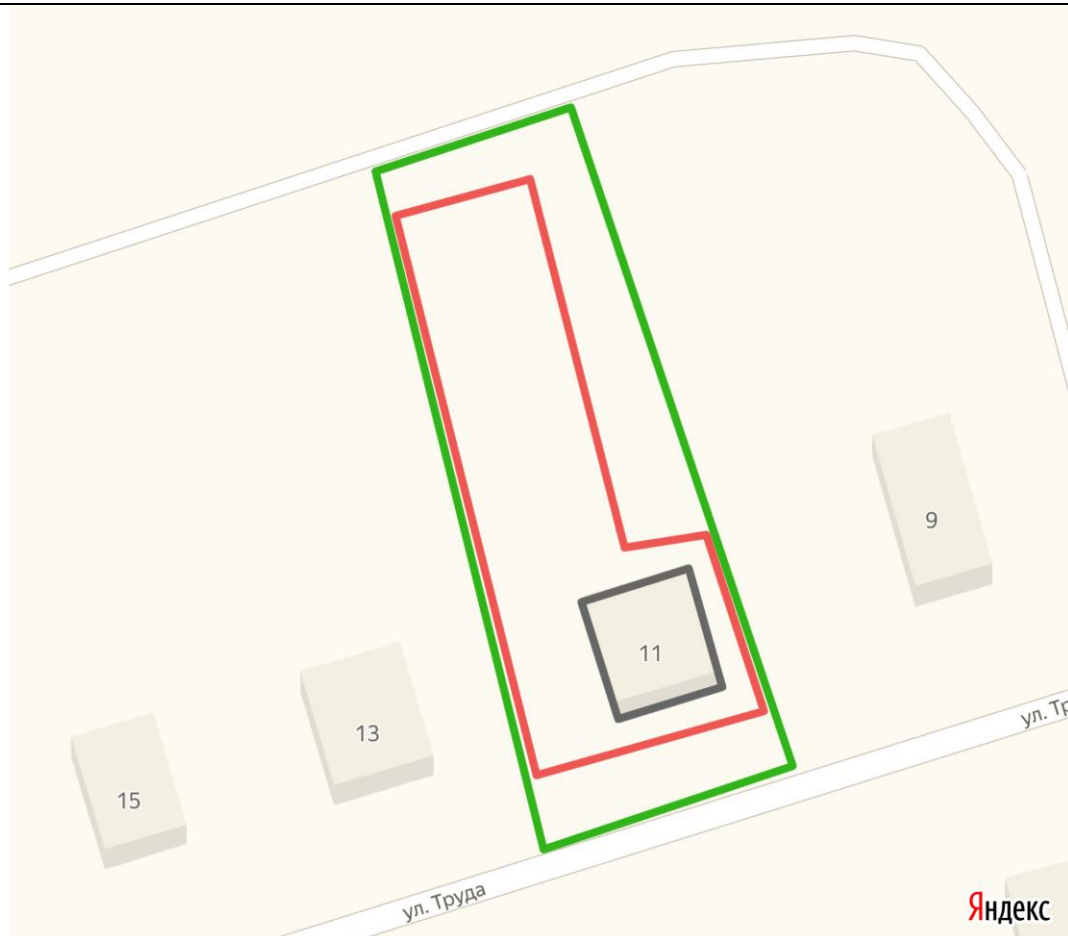
постановлением администрации  
 Мирнинского городского  
 поселения от 25.09.2019 № 252

**СХЕМА**

**границ прилегающей территории к зданию дома блокированной застройки  
 № 11 по улице Труда в пгт Мирный Оричевского района Кировской  
 области**




1.	Местоположение прилегающей территории (адресные ориентиры)	612085 Кировская область Оричевский район пгт Мирный улица Труда дом № 11
2.	Кадастровый номер объекта, по отношению к которому устанавливается прилегающая территория (при наличии)	43:24:010308:383
3.	Сведения о собственнике и (или) ином законном владельце здания, строения, сооружения, земельного участка, а также уполномоченном лице	-
4.	Площадь прилегающей территории (квадратные метры)	600
5.	Наличие объектов (в том числе благоустройства), расположенных на прилегающей территории с их описанием	-
6.	Описание характерных точек границ прилегающей территории (ориентиры для определения границ прилегающей территории по сторонам света и расстояния от объекта до границ прилегающей территории), координаты характерных точек границ (при их наличии)	Северная граница прилегающей территории проходит вдоль проезда к земельным участкам на расстоянии 4 м от существующего забора. L ≈ 20 м Восточная граница от северного угла до дома проходит на расстоянии 6 м от существующего забора и далее – по существующему забору между домами № 11 и № 7. L ≈ 68 м. Южная граница проходит вдоль дороги по ул. Труда. L ≈ 25 м. Западная граница проходит по существующему забору между домами № 11 и № 13 по ул. Труда. L ≈ 68 м.

## Графическая часть



Масштаб 1:400

### Условные обозначения:

	отображается зелёным цветом - граница прилегающей территории
43:24:010308:383	кадастровый номер земельного участка (объекта недвижимости), по отношению к которому устанавливается прилегающая территория (при наличии)
	отображается красным цветом - граница образованного земельного участка; в случае если земельный участок не образован, но имеется ограждение, то граница ограждения, а случае отсутствия ограждения – граница объекта (дома, нежилого здания, строения, сооружения, нестационарного объекта)
	отображается черным цветом – граница и форма объекта

Приложение № 30

УТВЕРЖДЕНА

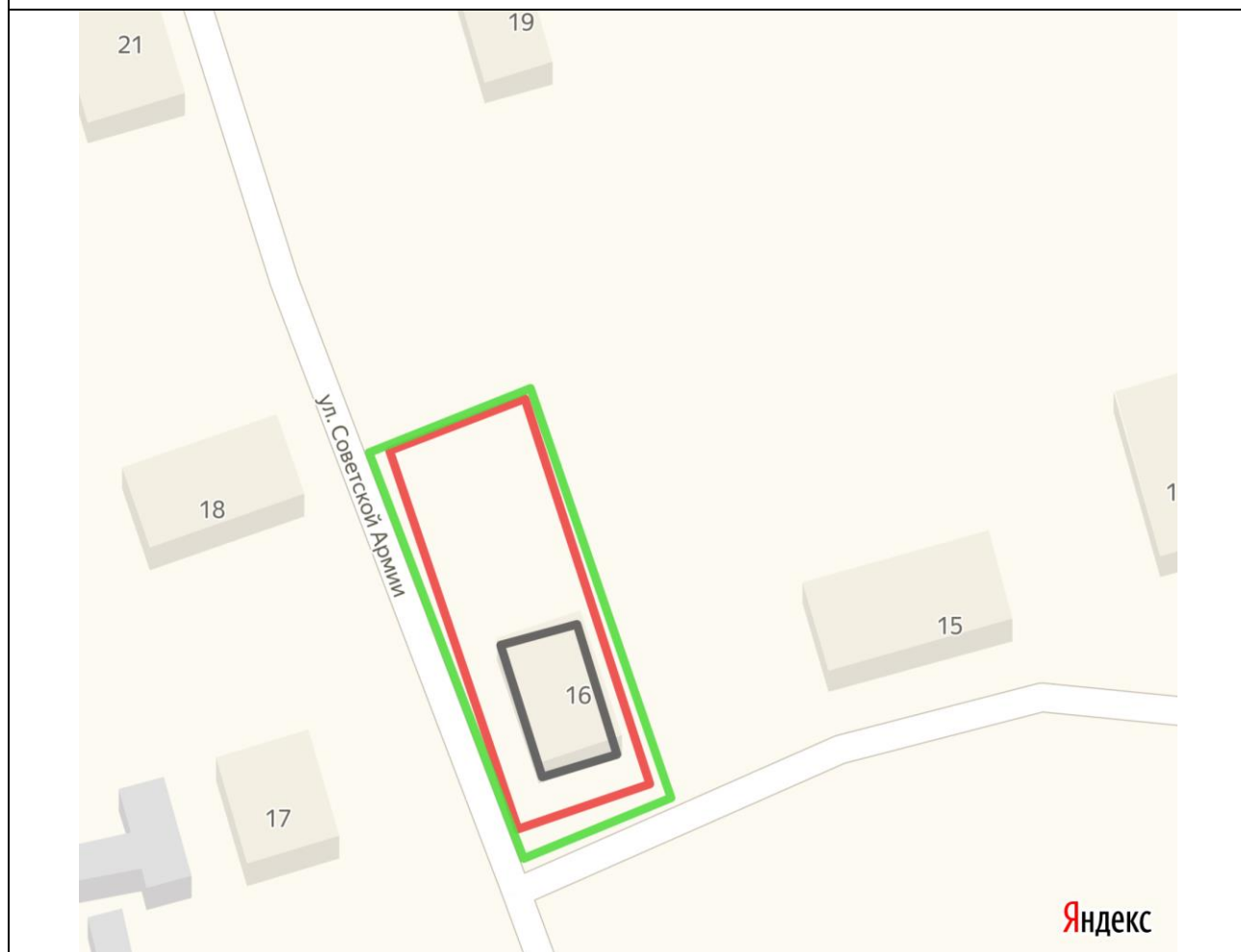
постановлением администрации  
 Мирнинского городского  
 поселения от 25.09.2019 № 247

**СХЕМА**

**границ прилегающей территории к зданию дома блокированной застройки  
 № 16 по улице Советской Армии в пгт Мирный Оричевского района  
 Кировской области**




1.	Местоположение прилегающей территории (адресные ориентиры)	612085 Кировская область Оричевский район пгт Мирный улица Советской Армии дом № 16
2.	Кадастровый номер объекта, по отношению к которому устанавливается прилегающая территория (при наличии)	43:24:310301:213
3.	Сведения о собственнике и (или) ином законном владельце здания, строения, сооружения, земельного участка, а также уполномоченном лице	-
4.	Площадь прилегающей территории (квадратные метры)	50
5.	Наличие объектов (в том числе благоустройства), расположенных на прилегающей территории с их описанием	-
6.	Описание характерных точек границ прилегающей территории (ориентиры для определения границ прилегающей территории по сторонам света и расстояния от объекта до границ прилегающей территории), координаты характерных точек границ (при их наличии)	Северная граница прилегающей территории проходит по существующему забору между домами № 16 и № 19 по ул. Советской Армии. L ≈ 15 м. Восточная граница проходит по существующему забору между домами № 16 и № 15 по ул. Советской Армии. L ≈ 39 м. Южная граница проходит вдоль проезда от ул. Советской Армии к магазину «Вион». L ≈ 15 м. Западная граница проходит вдоль дороги по ул. Советской Армии. L ≈ 39 м.

## Графическая часть



Масштаб 1:400

### Условные обозначения:

	отображается зелёным цветом - граница прилегающей территории
43:24:310301:213	кадастровый номер земельного участка (объекта недвижимости), по отношению к которому устанавливается прилегающая территория (при наличии)
	отображается красным цветом - граница образованного земельного участка; в случае если земельный участок не образован, но имеется ограждение, то граница ограждения, а случае отсутствия ограждения – граница объекта (дома, нежилого здания, строения, сооружения, нестационарного объекта)
	отображается черным цветом – граница и форма объекта



Приложение № 31

УТВЕРЖДЕНА  
 постановлением администрации  
 Мирнинского городского  
 поселения от 25.09.2019 № 252

**СХЕМА**

**границ прилегающей территории к зданию дома блокированной застройки  
 № 35 по улице Комарова в пгт Мирный Оричевского района Кировской  
 области**




1.	Местоположение прилегающей территории (адресные ориентиры)	612085 Кировская область Оричевский район пгт Мирный улица Комарова дом № 35
2.	Кадастровый номер объекта, по отношению к которому устанавливается прилегающая территория (при наличии)	43:24:310304:5 43:24:310304:6
3.	Сведения о собственнике и (или) ином законном владельце здания, строения, сооружения, земельного участка, а также уполномоченном лице	-
4.	Площадь прилегающей территории (квадратные метры)	1000
5.	Наличие объектов (в том числе благоустройства), расположенных на прилегающей территории с их описанием	-
6.	Описание характерных точек границ прилегающей территории (ориентиры для определения границ прилегающей территории по сторонам света и расстояния от объекта до границ прилегающей территории), координаты характерных точек границ (при их наличии)	Северная граница прилегающей территории проходит на расстоянии 6 м от существующего забора вдоль дороги ул. Октябрьской. L ≈ 62 м Восточная граница проходит по существующему забору между домами № 35 и № 37 по ул. Комарова. L ≈ 63 м. Южная граница проходит вдоль дороги ул. Комарова. L ≈ 62 м. Западная граница проходит по существующему забору. L ≈ 63 м.

## Графическая часть



Масштаб 1:400

### Условные обозначения:

	отображается зелёным цветом - граница прилегающей территории
43:24:310304:5 43:24:310304:6	кадастровый номер земельного участка (объекта недвижимости), по отношению к которому устанавливается прилегающая территория (при наличии)
	отображается красным цветом - граница образованного земельного участка; в случае если земельный участок не образован, но имеется ограждение, то граница ограждения, а случае отсутствия ограждения – граница объекта (дома, нежилого здания, строения, сооружения, нестационарного объекта)
	отображается черным цветом – граница и форма объекта

Приложение № 32

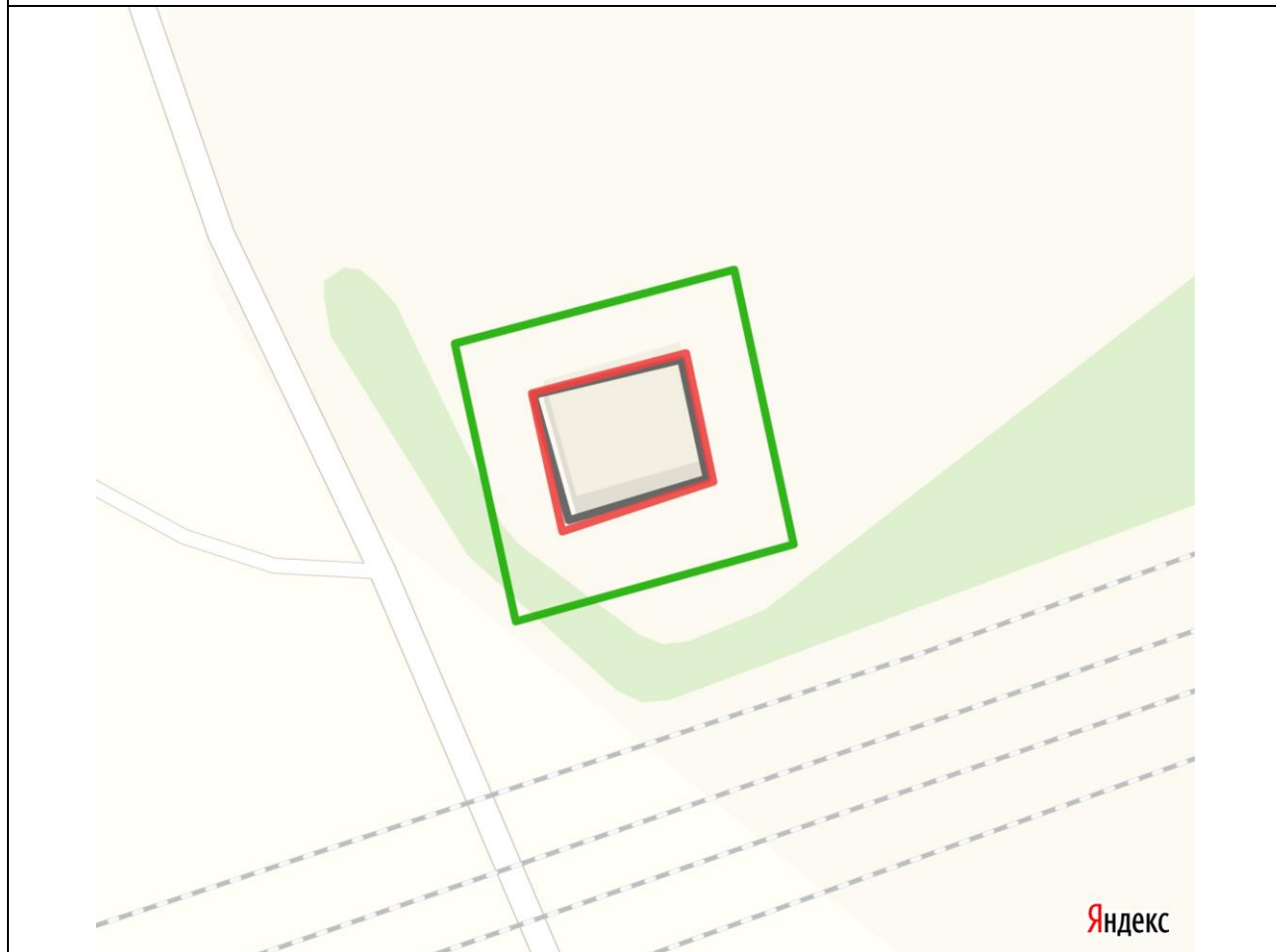
УТВЕРЖДЕНА  
постановлением администрации  
Мирнинского городского  
поселения от 25.09.2019 № 252

**СХЕМА**

**границ прилегающей территории к зданию дома блокированной застройки  
№ 2 по улице Казарма 888 км в пгт Мирный Орчевского района  
Кировской области**




1.	Местоположение прилегающей территории (адресные ориентиры)	612085 Кировская область Орчевский район пгт Мирный Казарма 888 км дом № 2
2.	Кадастровый номер объекта, по отношению к которому устанавливается прилегающая территория (при наличии)	-
3.	Сведения о собственнике и (или) ином законном владельце здания, строения, сооружения, земельного участка, а также уполномоченном лице	-
4.	Площадь прилегающей территории (квадратные метры)	600
5.	Наличие объектов (в том числе благоустройства), расположенных на прилегающей территории с их описанием	-
6.	Описание характерных точек границ прилегающей территории (ориентиры для определения границ прилегающей территории по сторонам света и расстояния от объекта до границ прилегающей территории), координаты характерных точек границ (при их наличии)	Граница прилегающей территории по периметру проходит на расстоянии 6 м от стены дома № 2 Казармы 888 км. L ≈ 112 м.

## Графическая часть



Масштаб 1:400

### Условные обозначения:

	отображается зелёным цветом - граница прилегающей территории
-	кадастровый номер земельного участка (объекта недвижимости), по отношению к которому устанавливается прилегающая территория (при наличии)
	отображается красным цветом - граница образованного земельного участка; в случае если земельный участок не образован, но имеется ограждение, то граница ограждения, а случае отсутствия ограждения – граница объекта (дома, нежилого здания, строения, сооружения, нестационарного объекта)
	отображается черным цветом – граница и форма объекта