

**АДМИНИСТРАЦИЯ МИРНИНСКОГО ГОРОДСКОГО ПОСЕЛЕНИЯ
ОРИЧЕВСКОГО РАЙОНА КИРОВСКОЙ ОБЛАСТИ**

ПОСТАНОВЛЕНИЕ

03.10.2019

№ 261

пгт Мирный

Об утверждении границ прилегающих территорий

В соответствии с законом Кировской области от 03.12.2018 № 197-ЗО «О порядке определения границ прилегающих территорий для целей благоустройства в Кировской области», Уставом муниципального образования Мирнинское городское поселение, Правилами благоустройства территории Мирнинского городского поселения Оричевского района Кировской области, утвержденными решением Мирнинской поселковой Думы от 19.10.2017 № 2/1 (с изменениями), администрация Мирнинского городского поселения ПОСТАНОВЛЯЕТ:

1. Утвердить границы прилегающих территорий домов блокированной застройки, расположенных в деревне Брагичи Мирнинского городского поселения:

1.1. для дома № 8 по улице Полевая деревня Брагичи Оричевского района Кировской области согласно приложению № 1;

1.2. для дома № 19 по улице Центральная деревня Брагичи Оричевского района Кировской области согласно приложению № 2;

1.3. для дома № 3 по улице Восточная деревня Брагичи Оричевского района Кировской области согласно приложению № 3;

1.4. для дома № 6 по улице Восточная деревня Брагичи Оричевского района Кировской области согласно приложению № 4;

1.5. для дома № 9 по улице Восточная деревня Брагичи Оричевского

района Кировской области согласно приложению № 5;

1.6. для дома № 10 по улице Восточная деревня Брагичи Оричевского района Кировской области согласно приложению № 6.

2. Утвердить границы прилегающих территорий домов блокированной застройки, расположенных в деревне Тарасовы Мирнинского городского поселения:

2.1. для дома № 1 по улице Школьная деревня Тарасовы Оричевского района Кировской области согласно приложению № 7;

2.2. для дома № 5 по улице Школьная деревня Тарасовы Оричевского района Кировской области согласно приложению № 8;

2.3. для дома № 6а по улице Школьная деревня Тарасовы Оричевского района Кировской области согласно приложению № 9;

2.4. для дома № 7 по улице Хуторская деревня Тарасовы Оричевского района Кировской области согласно приложению № 10;

2.5. для дома № 16 по улице Хуторская деревня Тарасовы Оричевского района Кировской области согласно приложению № 11.

3. Утвердить границы прилегающих территорий домов блокированной застройки, расположенных в поселке Быстряги Мирнинского городского поселения:

3.1. для дома № 1 по улице Привокзальная поселок Быстряги Оричевского района Кировской области согласно приложению № 12;

3.2. для дома № 2 по улице Привокзальная поселок Быстряги Оричевского района Кировской области согласно приложению № 13;

3.3. для дома № 3 по улице Привокзальная поселок Быстряги Оричевского района Кировской области согласно приложению № 14;

3.4. для дома № 1 по улице Советская поселок Быстряги Оричевского района Кировской области согласно приложению № 15;

3.5. для дома № 6 по улице Советская поселок Быстряги Оричевского района Кировской области согласно приложению № 16;

3.6. для дома № 7 по улице Советская поселок Быстряги Оричевского района Кировской области согласно приложению № 17;

3.7. для дома № 8 по улице Советская поселок Быстряги Оричевского района Кировской области согласно приложению № 18;

3.8. для дома № 10 по улице Советская поселок Быстряги Оричевского района Кировской области согласно приложению № 19;

3.9. для дома № 11 по улице Советская поселок Быстряги Оричевского района Кировской области согласно приложению № 20;

3.10. для дома № 12 по улице Советская поселок Быстряги Оричевского района Кировской области согласно приложению № 21;

3.11. для дома № 14 по улице Советская поселок Быстряги Оричевского района Кировской области согласно приложению № 22;

3.12. для дома № 16 по улице Советская поселок Быстряги Оричевского района Кировской области согласно приложению № 23;

3.13. для дома № 18 по улице Советская поселок Быстряги Оричевского района Кировской области согласно приложению № 24.

4. Опубликовать настоящее постановление в Информационном бюллетене органов местного самоуправления Мирнинского городского поселения Оричевского района Кировской области и разместить на официальном сайте Мирнинского городского поселения.

5. Направить настоящее постановление собственникам жилых помещений.

ПОДГОТОВЛЕНО

Заместитель главы администрации

О.В. Мокерова

Разослать: прокуратура района, собственники жилых помещений.

Приложение № 1

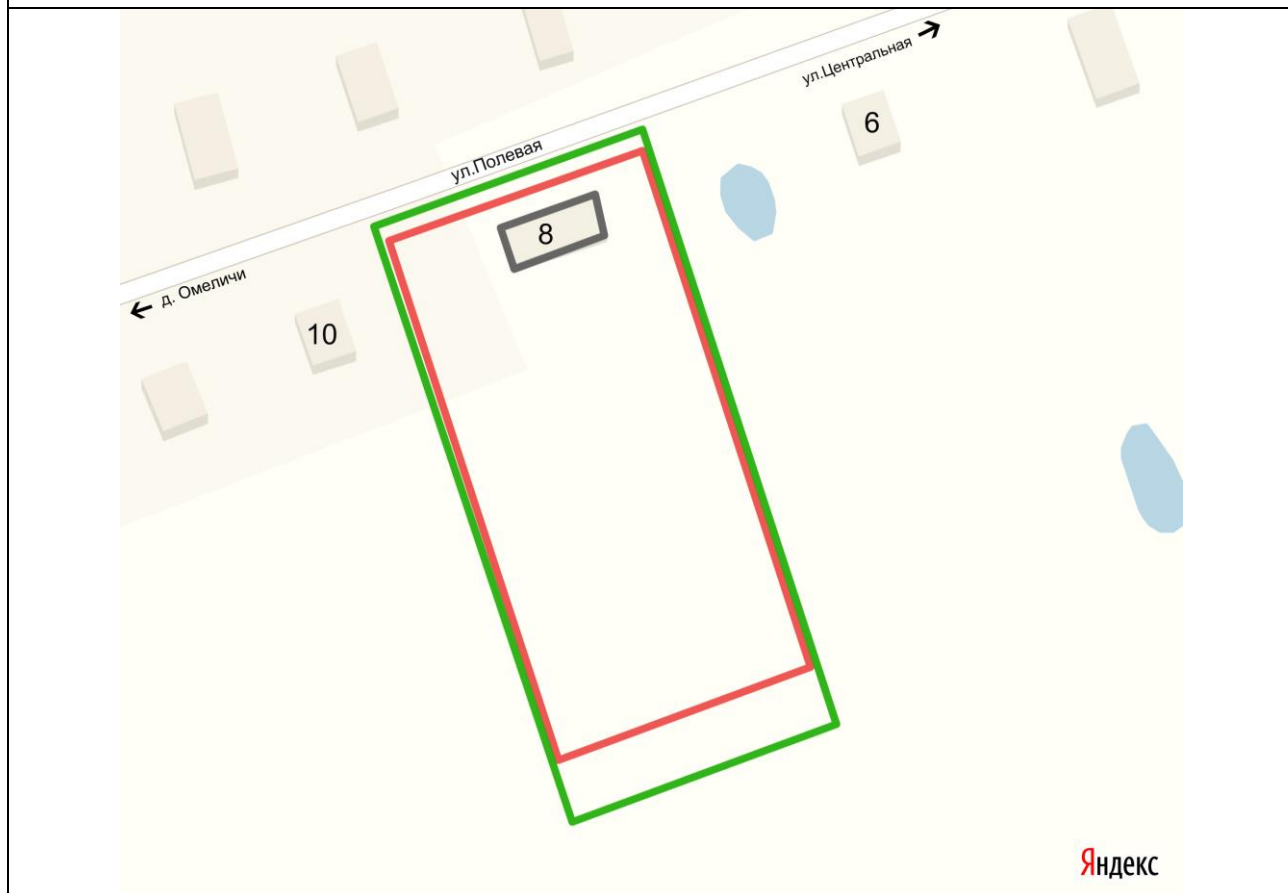
УТВЕРЖДЕНА
постановлением администрации
Мирнинского городского
поселения от 03.10.2019 № 261

СХЕМА

**границ прилегающей территории к зданию дома блокированной застройки
№ 8 по улице Полевой в деревне Брагичи Орчевского района
Кировской области**




1.	Местоположение прилегающей территории (адресные ориентиры)	612085 Кировская область Орчевский район деревня Брагичи улица Полевая дом № 8
2.	Кадастровый номер объекта, по отношению к которому устанавливается прилегающая территория (при наличии)	-
3.	Сведения о собственнике и (или) ином законном владельце здания, строения, сооружения, земельного участка, а также уполномоченном лице	-
4.	Площадь прилегающей территории (квадратные метры)	1100
5.	Наличие объектов (в том числе благоустройства), расположенных на прилегающей территории с их описанием	-
6.	Описание характерных точек границ прилегающей территории (ориентиры для определения границ прилегающей территории по сторонам света и расстояния от объекта до границ прилегающей территории), координаты характерных точек границ (при их наличии)	Северная граница прилегающей территории проходит вдоль дороги ул. Полевая. L ≈ 58 м Восточная граница проходит по существующему забору между участками ул. Полевая домов № 8 и № 6. L ≈ 125 м Южная граница проходит в 6 м от существующего забора. L ≈ 58 м Западная граница проходит по существующему забору между участками ул. Полевая домов № 8 и № 10. L ≈ 125 м

Графическая часть



Масштаб 1:800

Условные обозначения:

	отображается зелёным цветом - граница прилегающей территории
-	кадастровый номер земельного участка (объекта недвижимости), по отношению к которому устанавливается прилегающая территория (при наличии)
	отображается красным цветом - граница образованного земельного участка; в случае если земельный участок не образован, но имеется ограждение, то граница ограждения, а случае отсутствия ограждения – граница объекта (дома, нежилого здания, строения, сооружения, нестационарного объекта)
	отображается черным цветом – граница и форма объекта

Приложение № 2

УТВЕРЖДЕНА
 постановлением администрации
 Мирнинского городского
 поселения от 03.10.2019 № 261

СХЕМА

**границ прилегающей территории к зданию дома блокированной застройки
 № 19 по улице Центральной в деревне Брагичи Оричевского района
 Кировской области**




1.	Местоположение прилегающей территории (адресные ориентиры)	612085 Кировская область Оричевский район деревня Брагичи улица Центральная дом № 19
2.	Кадастровый номер объекта, по отношению к которому устанавливается прилегающая территория (при наличии)	-
3.	Сведения о собственнике и (или) ином законном владельце здания, строения, сооружения, земельного участка, а также уполномоченном лице	-
4.	Площадь прилегающей территории (квадратные метры)	1200
5.	Наличие объектов (в том числе благоустройства), расположенных на прилегающей территории с их описанием	-
6.	Описание характерных точек границ прилегающей территории (ориентиры для определения границ прилегающей территории по сторонам света и расстояния от объекта до границ прилегающей территории), координаты характерных точек границ (при их наличии)	Северная граница прилегающей территории проходит по существующему забору между участками ул. Центральная домов № 19 и № 17. L ≈ 110 м Восточная граница проходит вдоль дороги ул. Центральной. L ≈ 60 м Южная граница проходит по существующему забору между участками ул. Центральная домов №19 и № 21. L ≈ 110 м Западная граница проходит в 6 м от существующего забора. L ≈ 60 м

Графическая часть



Масштаб 1:800

Условные обозначения:

	отображается зелёным цветом - граница прилегающей территории
-	кадастровый номер земельного участка (объекта недвижимости), по отношению к которому устанавливается прилегающая территория (при наличии)
	отображается красным цветом - граница образованного земельного участка; в случае если земельный участок не образован, но имеется ограждение, то граница ограждения, а случае отсутствия ограждения – граница объекта (дома, нежилого здания, строения, сооружения, нестационарного объекта)
	отображается черным цветом – граница и форма объекта

Приложение № 3

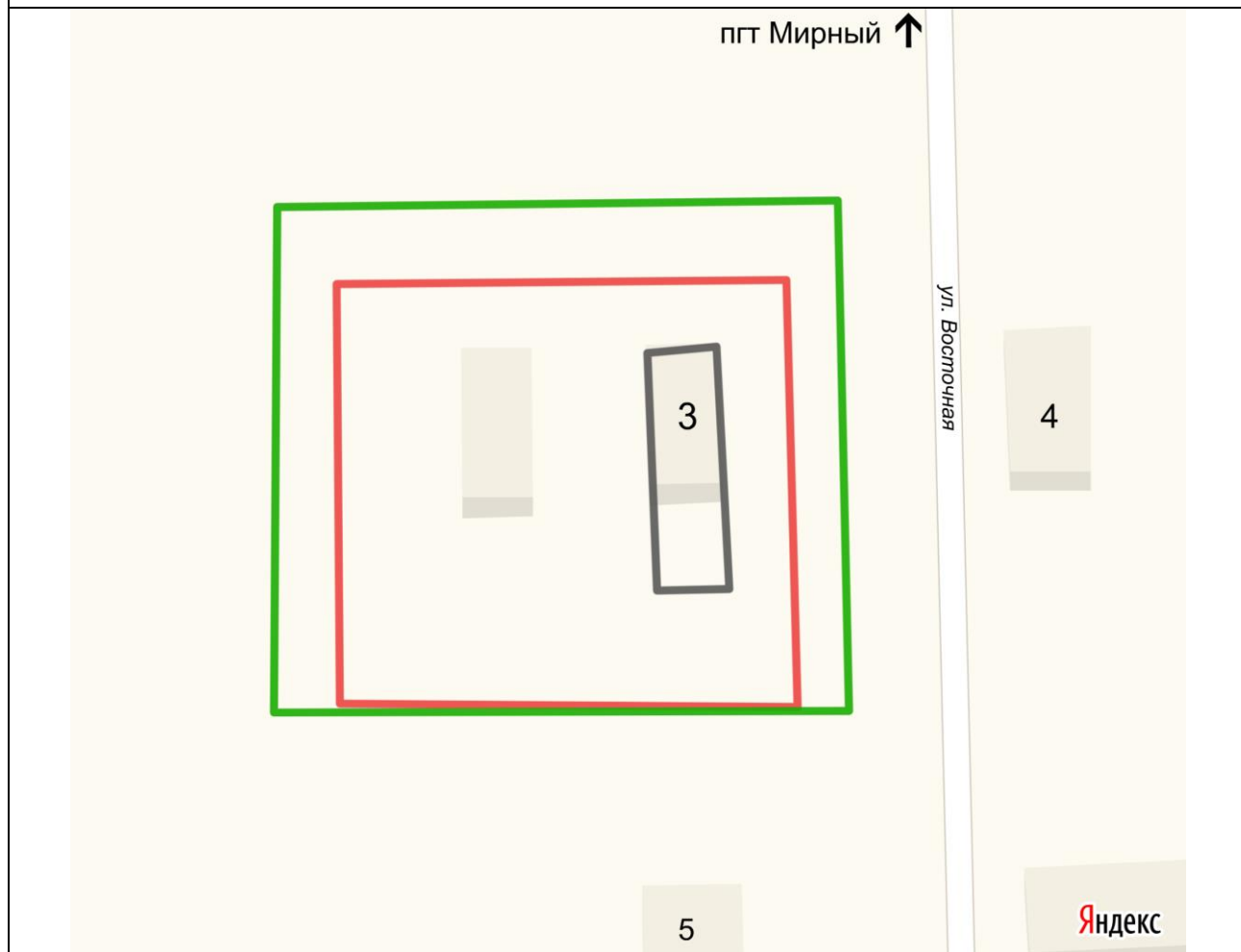
УТВЕРЖДЕНА
 постановлением администрации
 Мирнинского городского
 поселения от 03.10.2019 № 261

СХЕМА

**границ прилегающей территории к зданию дома блокированной застройки
 № 3 по улице Восточной в деревне Брагичи Оричевского района
 Кировской области**




1.	Местоположение прилегающей территории (адресные ориентиры)	612085 Кировская область Оричевский район деревня Брагичи улица Восточная дом № 3
2.	Кадастровый номер объекта, по отношению к которому устанавливается прилегающая территория (при наличии)	43:24:051061:369
3.	Сведения о собственнике и (или) ином законном владельце здания, строения, сооружения, земельного участка, а также уполномоченном лице	-
4.	Площадь прилегающей территории (квадратные метры)	900
5.	Наличие объектов (в том числе благоустройства), расположенных на прилегающей территории с их описанием	
6.	Описание характерных точек границ прилегающей территории (ориентиры для определения границ прилегающей территории по сторонам света и расстояния от объекта до границ прилегающей территории), координаты характерных точек границ (при их наличии)	Северная граница территории благоустройства проходит в 6 м от существующего забора. L ≈ 54 м Восточная граница проходит вдоль дороги ул. Восточной. L ≈ 50 м Южная граница проходит по забору между участками ул. Восточная домов № 3 и № 5. L ≈ 54 м Западная граница проходит в 6 м от существующего забора. L ≈ 50 м

Графическая часть



Масштаб 1:800

Условные обозначения:

	отображается зелёным цветом - граница прилегающей территории
43:24:051061:369	кадастровый номер земельного участка (объекта недвижимости), по отношению к которому устанавливается прилегающая территория (при наличии)
	отображается красным цветом - граница образованного земельного участка; в случае если земельный участок не образован, но имеется ограждение, то граница ограждения, а случае отсутствия ограждения – граница объекта (дома, нежилого здания, строения, сооружения, нестационарного объекта)
	отображается черным цветом – граница и форма объекта

Приложение № 4

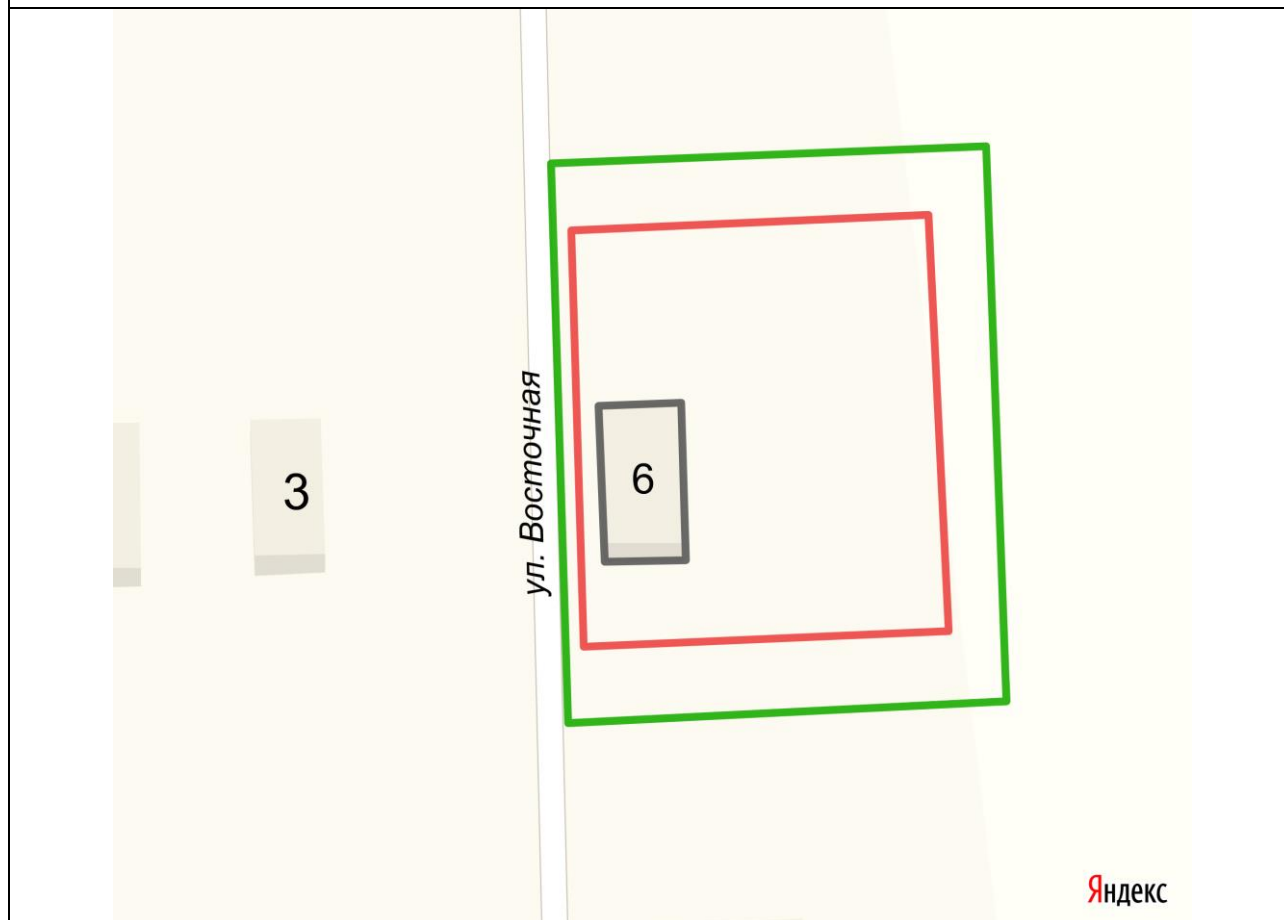
УТВЕРЖДЕНА
 постановлением администрации
 Мирнинского городского
 поселения от 03.10.2019 № 261

СХЕМА

**границ прилегающей территории к зданию дома блокированной застройки
 № 6 по улице Восточной в деревне Брагичи Оричевского района
 Кировской области**




1.	Местоположение прилегающей территории (адресные ориентиры)	612085 Кировская область Оричевский район деревня Брагичи улица Восточная дом № 6
2.	Кадастровый номер объекта, по отношению к которому устанавливается прилегающая территория (при наличии)	-
3.	Сведения о собственнике и (или) ином законном владельце здания, строения, сооружения, земельного участка, а также уполномоченном лице	-
4.	Площадь прилегающей территории (квадратные метры)	950
5.	Наличие объектов (в том числе благоустройства), расположенных на прилегающей территории с их описанием	-
6.	Описание характерных точек границ прилегающей территории (ориентиры для определения границ прилегающей территории по сторонам света и расстояния от объекта до границ прилегающей территории), координаты характерных точек границ (при их наличии)	Северная граница прилегающей территории проходит в 6 м от существующего забора. L ≈ 43 м Восточная граница проходит в 6 м от существующего забора. L ≈ 55 м Южная граница проходит в 6 м от существующего забора L ≈ 43 м Западная граница проходит вдоль дороги ул. Восточной L ≈ 55 м

Графическая часть



Масштаб 1:400

Условные обозначения:

	отображается зелёным цветом - граница прилегающей территории
-	кадастровый номер земельного участка (объекта недвижимости), по отношению к которому устанавливается прилегающая территория (при наличии)
	отображается красным цветом - граница образованного земельного участка; в случае если земельный участок не образован, но имеется ограждение, то граница ограждения, а случае отсутствия ограждения – граница объекта (дома, нежилого здания, строения, сооружения, нестационарного объекта)
	отображается черным цветом – граница и форма объекта

Приложение № 5

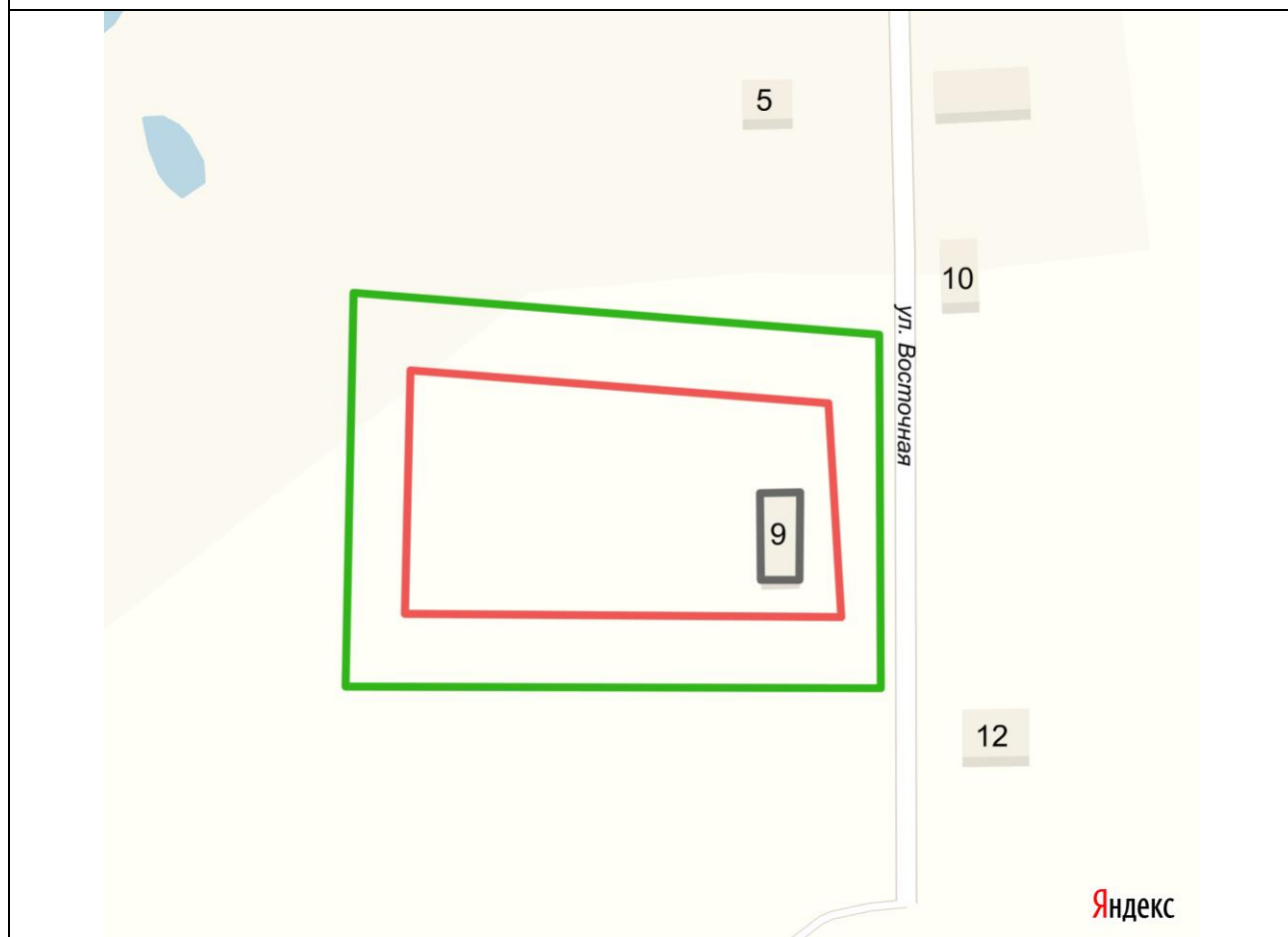
УТВЕРЖДЕНА
 постановлением администрации
 Мирнинского городского
 поселения от 03.10.2019 № 261

СХЕМА

**границ прилегающей территории к зданию дома блокированной застройки
 № 9 по улице Восточной в деревне Брагичи Оричевского района
 Кировской области**




1.	Местоположение прилегающей территории (адресные ориентиры)	612085 Кировская область Оричевский район деревня Брагичи улица Восточная дом № 9
2.	Кадастровый номер объекта, по отношению к которому устанавливается прилегающая территория (при наличии)	43:24:010212:193
3.	Сведения о собственнике и (или) ином законном владельце здания, строения, сооружения, земельного участка, а также уполномоченном лице	-
4.	Площадь прилегающей территории (квадратные метры)	3600
5.	Наличие объектов (в том числе благоустройства), расположенных на прилегающей территории с их описанием	-
6.	Описание характерных точек границ прилегающей территории (ориентиры для определения границ прилегающей территории по сторонам света и расстояния от объекта до границ прилегающей территории), координаты характерных точек границ (при их наличии)	Северная граница прилегающей территории проходит в 6 м от границы образованного земельного участка. L ≈ 103 м Восточная граница проходит вдоль дороги ул. Восточной. L ≈ 68 м Южная граница проходит в 6 м от границы образованного земельного участка. L ≈ 103 м. Западная граница проходит в 6 м от границы образованного земельного участка. L ≈ 76 м

Графическая часть



Масштаб 1:800

Условные обозначения:

	отображается зелёным цветом - граница прилегающей территории
43:24:010212:193	кадастровый номер земельного участка (объекта недвижимости), по отношению к которому устанавливается прилегающая территория (при наличии)
	отображается красным цветом - граница образованного земельного участка; в случае если земельный участок не образован, но имеется ограждение, то граница ограждения, а случае отсутствия ограждения – граница объекта (дома, нежилого здания, строения, сооружения, нестационарного объекта)
	отображается черным цветом – граница и форма объекта

Приложение № 6

УТВЕРЖДЕНА
 постановлением администрации
 Мирнинского городского
 поселения от 03.10.2019 № 261

СХЕМА

**границ прилегающей территории к зданию дома блокированной застройки
 № 10 по улице Восточной в деревне Брагичи Орчевского района
 Кировской области**




1.	Местоположение прилегающей территории (адресные ориентиры)	612085 Кировская область Орчевский район деревня Брагичи улица Восточная дом № 10
2.	Кадастровый номер объекта, по отношению к которому устанавливается прилегающая территория (при наличии)	-
3.	Сведения о собственнике и (или) ином законном владельце здания, строения, сооружения, земельного участка, а также уполномоченном лице	-
4.	Площадь прилегающей территории (квадратные метры)	550
5.	Наличие объектов (в том числе благоустройства), расположенных на прилегающей территории с их описанием	-
6.	Описание характерных точек границ прилегающей территории (ориентиры для определения границ прилегающей территории по сторонам света и расстояния от объекта до границ прилегающей территории), координаты характерных точек границ (при их наличии)	Северная граница прилегающей территории проходит по существующему забору между участками ул. Восточная домов № 10 и № 8. L ≈ 40 м Восточная граница проходит на расстоянии 6 м от существующего забора. L ≈ 40 м Южная граница проходит на расстоянии 6 м от существующего забора. L ≈ 40 м Западная граница проходит вдоль дороги ул. Восточной. L ≈ 40 м

Графическая часть



Масштаб 1:400

Условные обозначения:

	отображается зелёным цветом - граница прилегающей территории
-	кадастровый номер земельного участка (объекта недвижимости), по отношению к которому устанавливается прилегающая территория (при наличии)
	отображается красным цветом - граница образованного земельного участка; в случае если земельный участок не образован, но имеется ограждение, то граница ограждения, а случае отсутствия ограждения – граница объекта (дома, нежилого здания, строения, сооружения, нестационарного объекта)
	отображается черным цветом – граница и форма объекта

Приложение № 7

УТВЕРЖДЕНА
 постановлением администрации
 Мирнинского городского
 поселения от 03.10.2019 № 261

СХЕМА

**границ прилегающей территории к зданию дома блокированной застройки
 № 1 по улице Школьной в деревне Тарасовы Оричевского района
 Кировской области**




1.	Местоположение прилегающей территории (адресные ориентиры)	612085 Кировская область Оричевский район деревня Тарасовы улица Школьная дом № 1
2.	Кадастровый номер объекта, по отношению к которому устанавливается прилегающая территория (при наличии)	43:24:010203:198
3.	Сведения о собственнике и (или) ином законном владельце здания, строения, сооружения, земельного участка, а также уполномоченном лице	-
4.	Площадь прилегающей территории (квадратные метры)	1250
5.	Наличие объектов (в том числе благоустройства), расположенных на прилегающей территории с их описанием	-
6.	Описание характерных точек границ прилегающей территории (ориентиры для определения границ прилегающей территории по сторонам света и расстояния от объекта до границ прилегающей территории), координаты характерных точек границ (при их наличии)	Северо-западная граница прилегающей территории проходит вдоль дороги Мирный-Быстряги. L ≈ 80 м Северо-восточная граница прилегающей территории проходит вдоль дороги ул. Школьной. L ≈ 92 м Юго-восточная граница проходит по существующему забору между участками ул. Школьная домов № 1 и № 3. L ≈ 92 м Юго-западная граница проходит на расстоянии 6 м от существующего забора. L ≈ 58 м

Графическая часть



Масштаб 1:800

Условные обозначения:

	отображается зелёным цветом - граница прилегающей территории
43:24:010203:198	кадастровый номер земельного участка (объекта недвижимости), по отношению к которому устанавливается прилегающая территория (при наличии)
	отображается красным цветом - граница образованного земельного участка; в случае если земельный участок не образован, но имеется ограждение, то граница ограждения, а случае отсутствия ограждения – граница объекта (дома, нежилого здания, строения, сооружения, нестационарного объекта)
	отображается черным цветом – граница и форма объекта

Приложение № 8

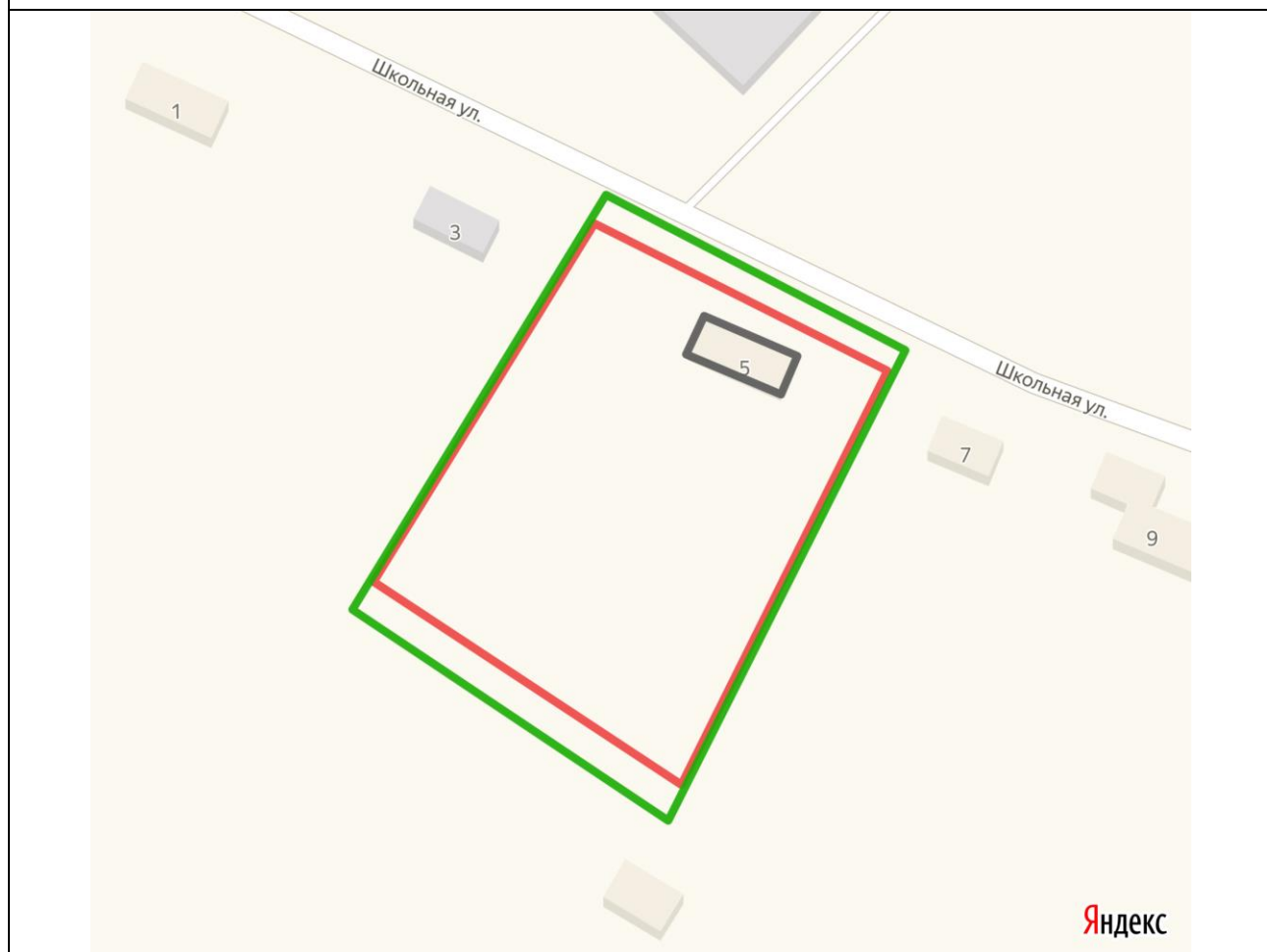
УТВЕРЖДЕНА
 постановлением администрации
 Мирнинского городского
 поселения от 03.10.2019 № 261

СХЕМА

**границ прилегающей территории к зданию дома блокированной застройки
 № 5 по улице Школьной в деревне Тарасовы Оричевского района
 Кировской области**




1.	Местоположение прилегающей территории (адресные ориентиры)	612085 Кировская область Оричевский район деревня Тарасовы улица Школьная дом № 5
2.	Кадастровый номер объекта, по отношению к которому устанавливается прилегающая территория (при наличии)	-
3.	Сведения о собственнике и (или) ином законном владельце здания, строения, сооружения, земельного участка, а также уполномоченном лице	-
4.	Площадь прилегающей территории (квадратные метры)	1000
5.	Наличие объектов (в том числе благоустройства), расположенных на прилегающей территории с их описанием	-
6.	Описание характерных точек границ прилегающей территории (ориентиры для определения границ прилегающей территории по сторонам света и расстояния от объекта до границ прилегающей территории), координаты характерных точек границ (при их наличии)	Северная граница территории благоустройства проходит вдоль дороги ул. Школьной. L ≈ 64 м Восточная граница проходит по существующему забору между участками ул. Школьная домов № 5 и № 7. L ≈ 100 м Южная граница проходит в 6 м от существующего забора. L ≈ 72 м Западная граница проходит по существующему забору между домами ул. Школьная домов № 5 и № 3 .

Графическая часть



Масштаб 1:800

Условные обозначения:

	отображается зелёным цветом - граница прилегающей территории
-	кадастровый номер земельного участка (объекта недвижимости), по отношению к которому устанавливается прилегающая территория (при наличии)
	отображается красным цветом - граница образованного земельного участка; в случае если земельный участок не образован, но имеется ограждение, то граница ограждения, а случае отсутствия ограждения – граница объекта (дома, нежилого здания, строения, сооружения, нестационарного объекта)
	отображается черным цветом – граница и форма объекта

Приложение № 9

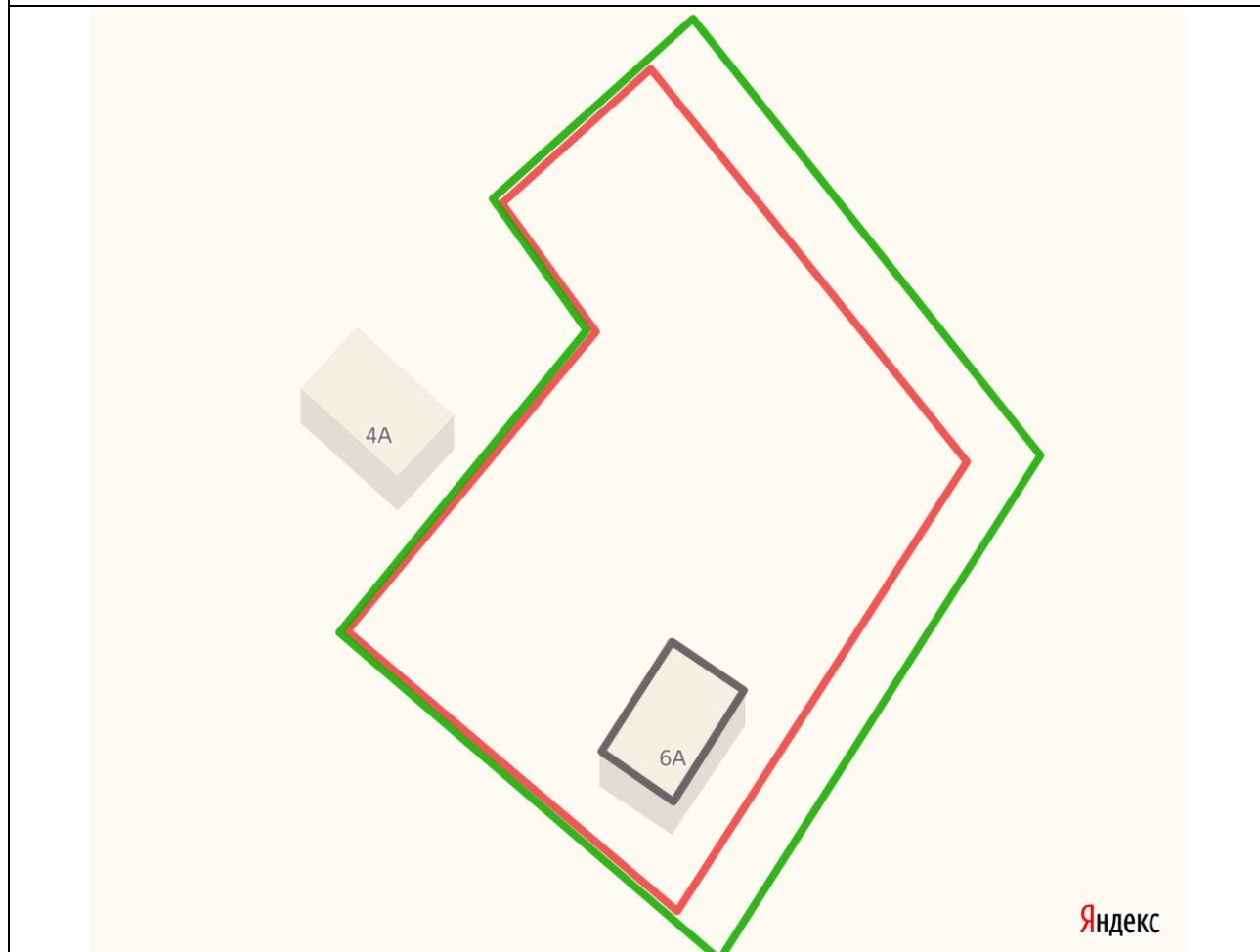
УТВЕРЖДЕНА
 постановлением администрации
 Мирнинского городского
 поселения от 03.10.2019 № 261

СХЕМА

**границ прилегающей территории к зданию дома блокированной застройки
 № 6а по улице Школьной в деревне Тарасовы Оричевского района
 Кировской области**




1.	Местоположение прилегающей территории (адресные ориентиры)	612085 Кировская область Оричевский район деревня Тарасовы улица Школьная дом № 6а
2.	Кадастровый номер объекта, по отношению к которому устанавливается прилегающая территория (при наличии)	-
3.	Сведения о собственнике и (или) ином законном владельце здания, строения, сооружения, земельного участка, а также уполномоченном лице	-
4.	Площадь прилегающей территории (квадратные метры)	750
5.	Наличие объектов (в том числе благоустройства), расположенных на прилегающей территории с их описанием	-
6.	Описание характерных точек границ прилегающей территории (ориентиры для определения границ прилегающей территории по сторонам света и расстояния от объекта до границ прилегающей территории), координаты характерных точек границ (при их наличии)	Северо-восточная граница прилегающей территории проходит в 6 м от существующего забора. L ≈ 55 м Юго-восточная граница проходит в 6 м от существующего забора. L ≈ 59 м. Юго-западная граница проходит по существующему забору согласно приложенной схеме. L ≈ 49 м Северо-западная граница проходит по существующей границе раздела между участками ул. Школьная домов № 6а и № 4а. L ≈ 81 м

Графическая часть



Масштаб 1:400

Условные обозначения:

	отображается зелёным цветом - граница прилегающей территории
-	кадастровый номер земельного участка (объекта недвижимости), по отношению к которому устанавливается прилегающая территория (при наличии)
	отображается красным цветом - граница образованного земельного участка; в случае если земельный участок не образован, но имеется ограждение, то граница ограждения, а случае отсутствия ограждения – граница объекта (дома, нежилого здания, строения, сооружения, нестационарного объекта)
	отображается черным цветом – граница и форма объекта

Приложение № 10

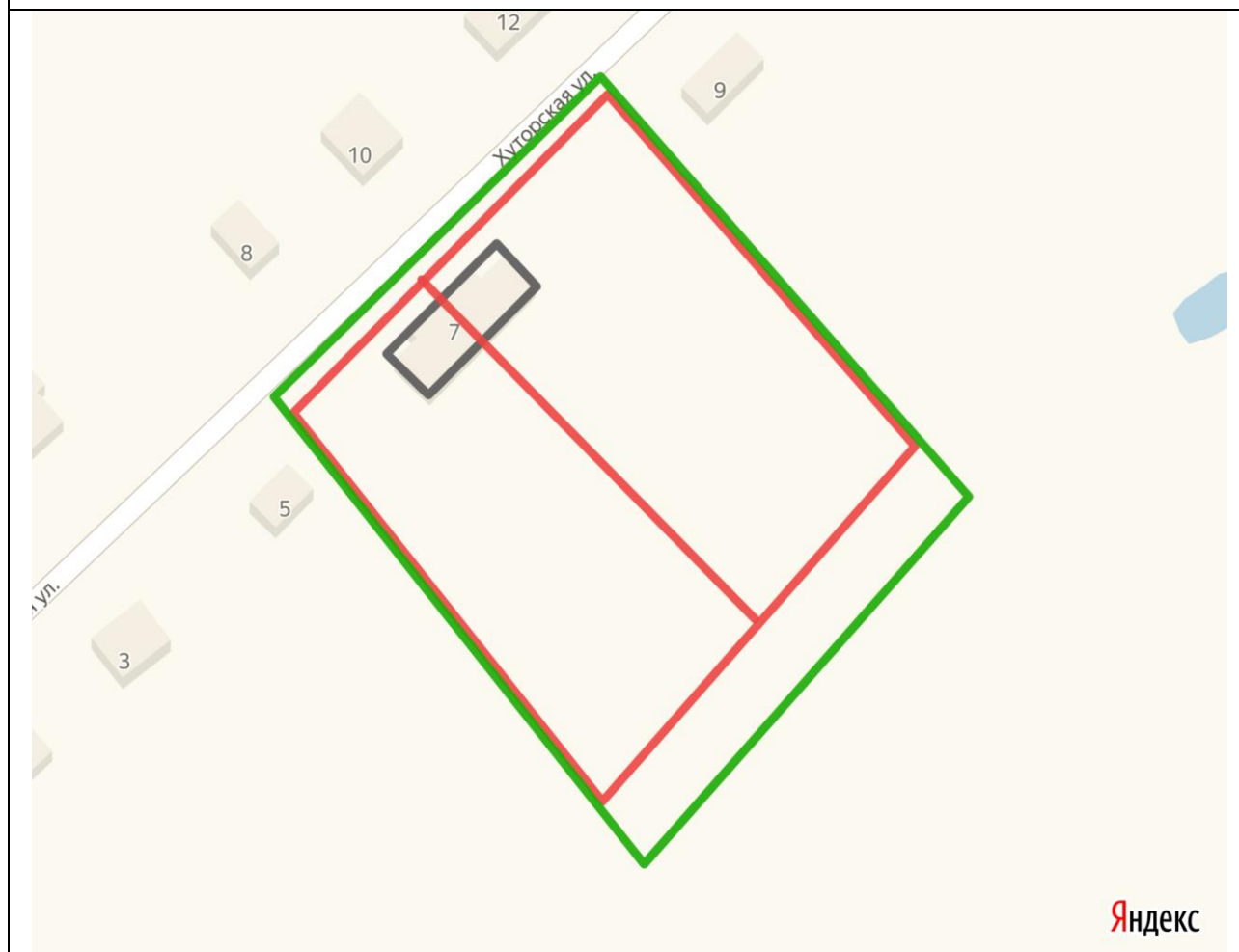
УТВЕРЖДЕНА
 постановлением администрации
 Мирнинского городского
 поселения от 03.10.2019 № 261

СХЕМА

**границ прилегающей территории к зданию дома блокированной застройки
 № 7 по улице Хуторской в деревне Тарасовы Оричевского района
 Кировской области**




1.	Местоположение прилегающей территории (адресные ориентиры)	612085 Кировская область Оричевский район деревня Тарасовы улица Хуторская дом № 7
2.	Кадастровый номер объекта, по отношению к которому устанавливается прилегающая территория (при наличии)	43:24:010203:292 43:24:010203:293
3.	Сведения о собственнике и (или) ином законном владельце здания, строения, сооружения, земельного участка, а также уполномоченном лице	-
4.	Площадь прилегающей территории (квадратные метры)	1700
5.	Наличие объектов (в том числе благоустройства), расположенных на прилегающей территории с их описанием	-
6.	Описание характерных точек границ прилегающей территории (ориентиры для определения границ прилегающей территории по сторонам света и расстояния от объекта до границ прилегающей территории), координаты характерных точек границ (при их наличии)	Северо-западная граница прилегающей территории проходит вдоль дороги ул. Хуторская. L ≈ 82 м Северо-восточная граница проходит по существующему забору между участками ул. Хуторская домов № 7 и 9. L ≈ 101 м Юго-восточная граница проходит на расстоянии 6 м от существующего забора. L ≈ 87 м Юго-западная граница проходит по существующему забору между участками ул. Хуторская домов № 7 и 5. L ≈ 106 м

Графическая часть



Масштаб 1:800

Условные обозначения:

	отображается зелёным цветом - граница прилегающей территории
43:24:010203:292 43:24:010203:293	кадастровый номер земельного участка (объекта недвижимости), по отношению к которому устанавливается прилегающая территория (при наличии)
	отображается красным цветом - граница образованного земельного участка; в случае если земельный участок не образован, но имеется ограждение, то граница ограждения, а случае отсутствия ограждения – граница объекта (дома, нежилого здания, строения, сооружения, нестационарного объекта)
	отображается черным цветом – граница и форма объекта

Приложение № 11

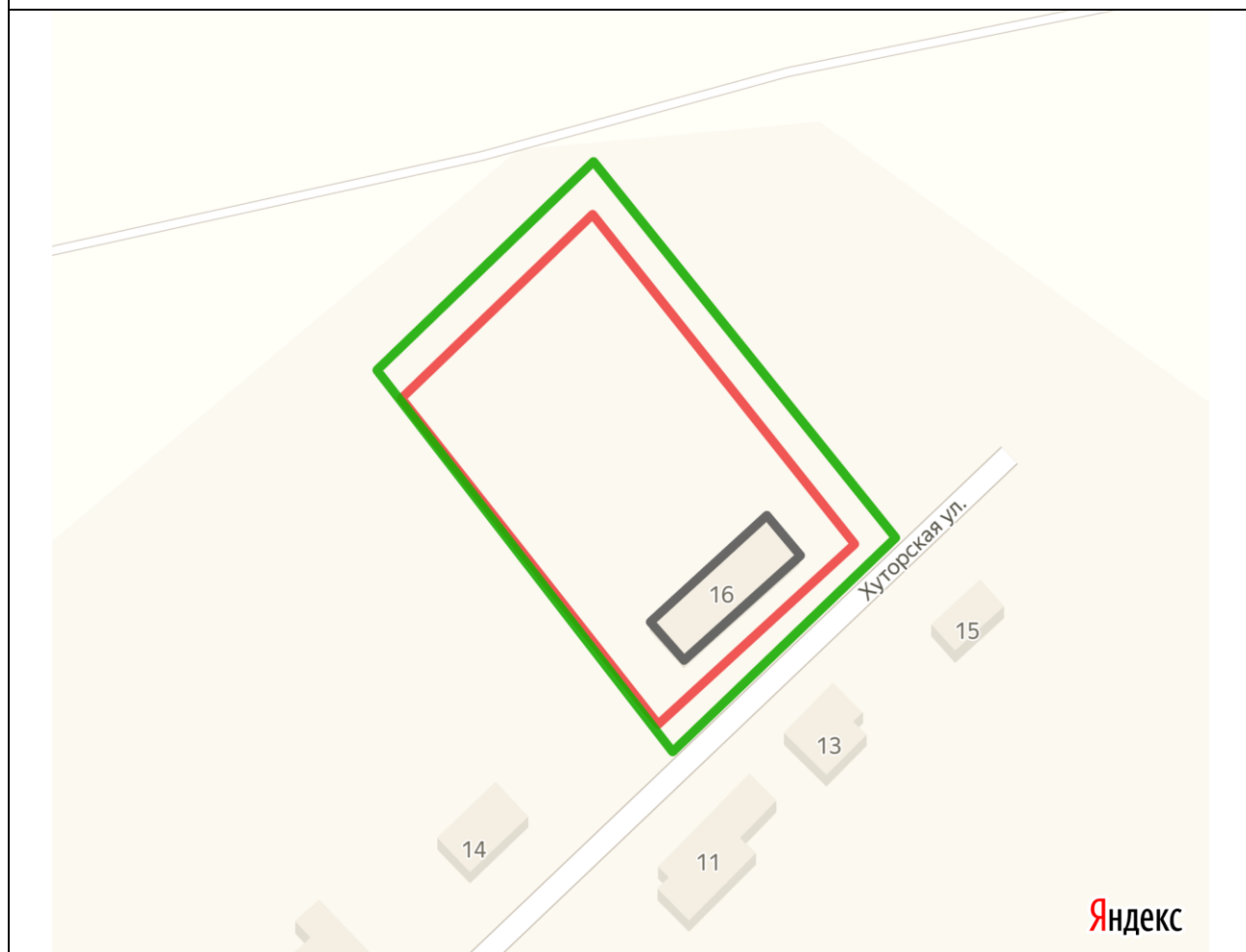
УТВЕРЖДЕНА
 постановлением администрации
 Мирнинского городского
 поселения от 03.10.2019 № 261

СХЕМА

**границ прилегающей территории к зданию дома блокированной застройки
 № 16 по улице Хуторской в деревне Тарасовы Оричевского района
 Кировской области**




1.	Местоположение прилегающей территории (адресные ориентиры)	612085 Кировская область Оричевский район деревня Тарасовы улица Хуторская дом № 16
2.	Кадастровый номер объекта, по отношению к которому устанавливается прилегающая территория (при наличии)	-
3.	Сведения о собственнике и (или) ином законном владельце здания, строения, сооружения, земельного участка, а также уполномоченном лице	-
4.	Площадь прилегающей территории (квадратные метры)	1100
5.	Наличие объектов (в том числе благоустройства), расположенных на прилегающей территории с их описанием	-
6.	Описание характерных точек границ прилегающей территории (ориентиры для определения границ прилегающей территории по сторонам света и расстояния от объекта до границ прилегающей территории), координаты характерных точек границ (при их наличии)	Северо-западная граница прилегающей территории проходит в 6 м от существующего забора. L ≈ 46 м Северо-восточная граница проходит в 6 м от существующего забора. L ≈ 83 м Юго-восточная граница проходит вдоль дороги ул. Хуторской. L ≈ 53 м Юго-западная граница проходит по существующему забору между участками ул. Хуторская домов № 16 и 14. L ≈ 46 м

Графическая часть



Масштаб 1:800

Условные обозначения:

	отображается зелёным цветом - граница прилегающей территории
-	кадастровый номер земельного участка (объекта недвижимости), по отношению к которому устанавливается прилегающая территория (при наличии)
	отображается красным цветом - граница образованного земельного участка; в случае если земельный участок не образован, но имеется ограждение, то граница ограждения, а случае отсутствия ограждения – граница объекта (дома, нежилого здания, строения, сооружения, нестационарного объекта)
	отображается черным цветом – граница и форма объекта

Приложение № 12

УТВЕРЖДЕНА
 постановлением администрации
 Мирнинского городского
 поселения от 03.10.2019 № 261

СХЕМА

**границ прилегающей территории к зданию дома блокированной застройки
 № 1 по улице Привокзальной в поселке Быстряги Оричевского района
 Кировской области**




1.	Местоположение прилегающей территории (адресные ориентиры)	612085 Кировская область Оричевский район поселок Быстряги улица Привокзальная дом № 1
2.	Кадастровый номер объекта, по отношению к которому устанавливается прилегающая территория (при наличии)	43:24:340203:107
3.	Сведения о собственнике и (или) ином законном владельце здания, строения, сооружения, земельного участка, а также уполномоченном лице	-
4.	Площадь прилегающей территории (квадратные метры)	1000
5.	Наличие объектов (в том числе благоустройства), расположенных на прилегающей территории с их описанием	-
6.	Описание характерных точек границ прилегающей территории (ориентиры для определения границ прилегающей территории по сторонам света и расстояния от объекта до границ прилегающей территории), координаты характерных точек границ (при их наличии)	Северная граница прилегающей территории проходит по существующему забору между участками ул. Привокзальная домов № 1 и 2. L ≈ 80 м Восточная граница имеет сложную форму и проходит в 6 м от существующего забора. L ≈ 67 м Южная граница проходит в 6 м от существующего забора. L ≈ 41 м Западная граница проходит в 6 м от существующего забора. L ≈ 55 м

Графическая часть



Масштаб 1:800

Условные обозначения:

	отображается зелёным цветом - граница прилегающей территории
43:24:340203:107	кадастровый номер земельного участка (объекта недвижимости), по отношению к которому устанавливается прилегающая территория (при наличии)
	отображается красным цветом - граница образованного земельного участка; в случае если земельный участок не образован, но имеется ограждение, то граница ограждения, а случае отсутствия ограждения – граница объекта (дома, нежилого здания, строения, сооружения, нестационарного объекта)
	отображается черным цветом – граница и форма объекта

Приложение № 13

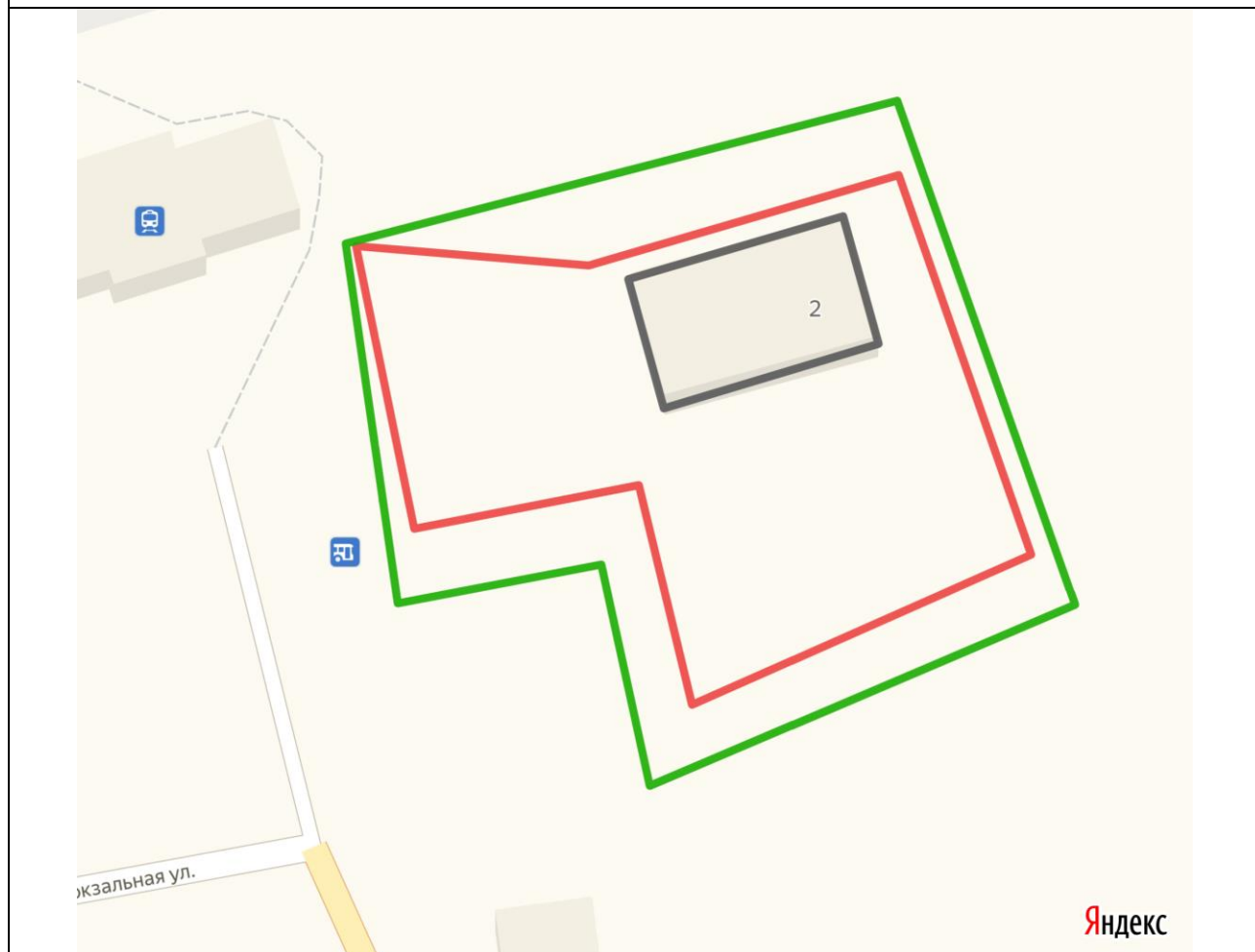
УТВЕРЖДЕНА
 постановлением администрации
 Мирнинского городского
 поселения от 03.10.2019 № 261

СХЕМА

**границ прилегающей территории к зданию дома блокированной застройки
 № 2 по улице Привокзальной в поселке Быстряги Оричевского района
 Кировской области**




1.	Местоположение прилегающей территории (адресные ориентиры)	612085 Кировская область Оричевский район поселок Быстряги улица Привокзальная дом № 2
2.	Кадастровый номер объекта, по отношению к которому устанавливается прилегающая территория (при наличии)	43:24:340201:59
3.	Сведения о собственнике и (или) ином законном владельце здания, строения, сооружения, земельного участка, а также уполномоченном лице	-
4.	Площадь прилегающей территории (квадратные метры)	1000
5.	Наличие объектов (в том числе благоустройства), расположенных на прилегающей территории с их описанием	-
6.	Описание характерных точек границ прилегающей территории (ориентиры для определения границ прилегающей территории по сторонам света и расстояния от объекта до границ прилегающей территории), координаты характерных точек границ (при их наличии)	Северная граница прилегающей территории проходит в 6 м от существующего забора $L \approx 55$ м Восточная граница проходит в 2 м от существующего забора вдоль ряда хозяйственных построек. $L \approx 51$ м Южная граница имеет сложную форму и проходит в 6 м от существующего забора. $L \approx 87$ м. Западная граница начинается в 6 м от существующего забора и в северной точке совпадает с углом существующего забора. $L \approx 35$ м

Графическая часть



Масштаб 1:400

Условные обозначения:

	отображается зелёным цветом - граница прилегающей территории
43:24:340201:59	кадастровый номер земельного участка (объекта недвижимости), по отношению к которому устанавливается прилегающая территория (при наличии)
	отображается красным цветом - граница образованного земельного участка; в случае если земельный участок не образован, но имеется ограждение, то граница ограждения, а случае отсутствия ограждения – граница объекта (дома, нежилого здания, строения, сооружения, нестационарного объекта)
	отображается черным цветом – граница и форма объекта

Приложение № 14

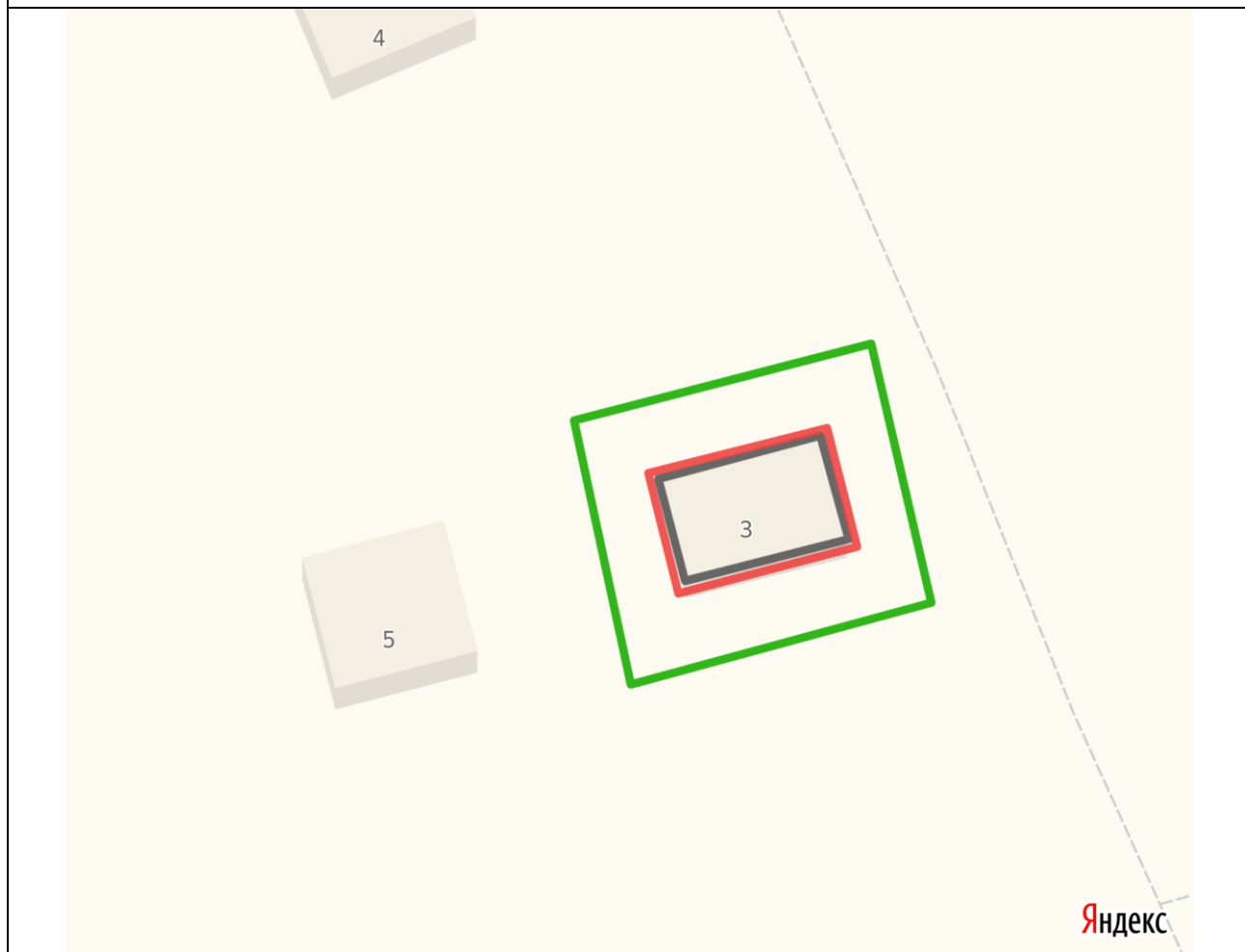
УТВЕРЖДЕНА
постановлением администрации
Мирнинского городского
поселения от 03.10.2019 № 261

СХЕМА

**границ прилегающей территории к зданию дома блокированной застройки
№ 3 по улице Привокзальной в поселке Быстряги Оричевского района
Кировской области**




1.	Местоположение прилегающей территории (адресные ориентиры)	612085 Кировская область Оричевский район поселок Быстряги улица Привокзальная дом № 3
2.	Кадастровый номер объекта, по отношению к которому устанавливается прилегающая территория (при наличии)	43:24:340201:41
3.	Сведения о собственнике и (или) ином законном владельце здания, строения, сооружения, земельного участка, а также уполномоченном лице	-
4.	Площадь прилегающей территории (квадратные метры)	500
5.	Наличие объектов (в том числе благоустройства), расположенных на прилегающей территории с их описанием	-
6.	Описание характерных точек границ прилегающей территории (ориентиры для определения границ прилегающей территории по сторонам света и расстояния от объекта до границ прилегающей территории), координаты характерных точек границ (при их наличии)	Граница прилегающей территории на протяжении всего периметра проходит в 6 м от стен дома № 3 по ул. Привокзальной. L ≈ 108 м

Графическая часть



Масштаб 1:400

Условные обозначения:

	отображается зелёным цветом - граница прилегающей территории
43:24:340201:41	кадастровый номер земельного участка (объекта недвижимости), по отношению к которому устанавливается прилегающая территория (при наличии)
	отображается красным цветом - граница образованного земельного участка; в случае если земельный участок не образован, но имеется ограждение, то граница ограждения, а случае отсутствия ограждения – граница объекта (дома, нежилого здания, строения, сооружения, нестационарного объекта)
	отображается черным цветом – граница и форма объекта

Приложение № 15

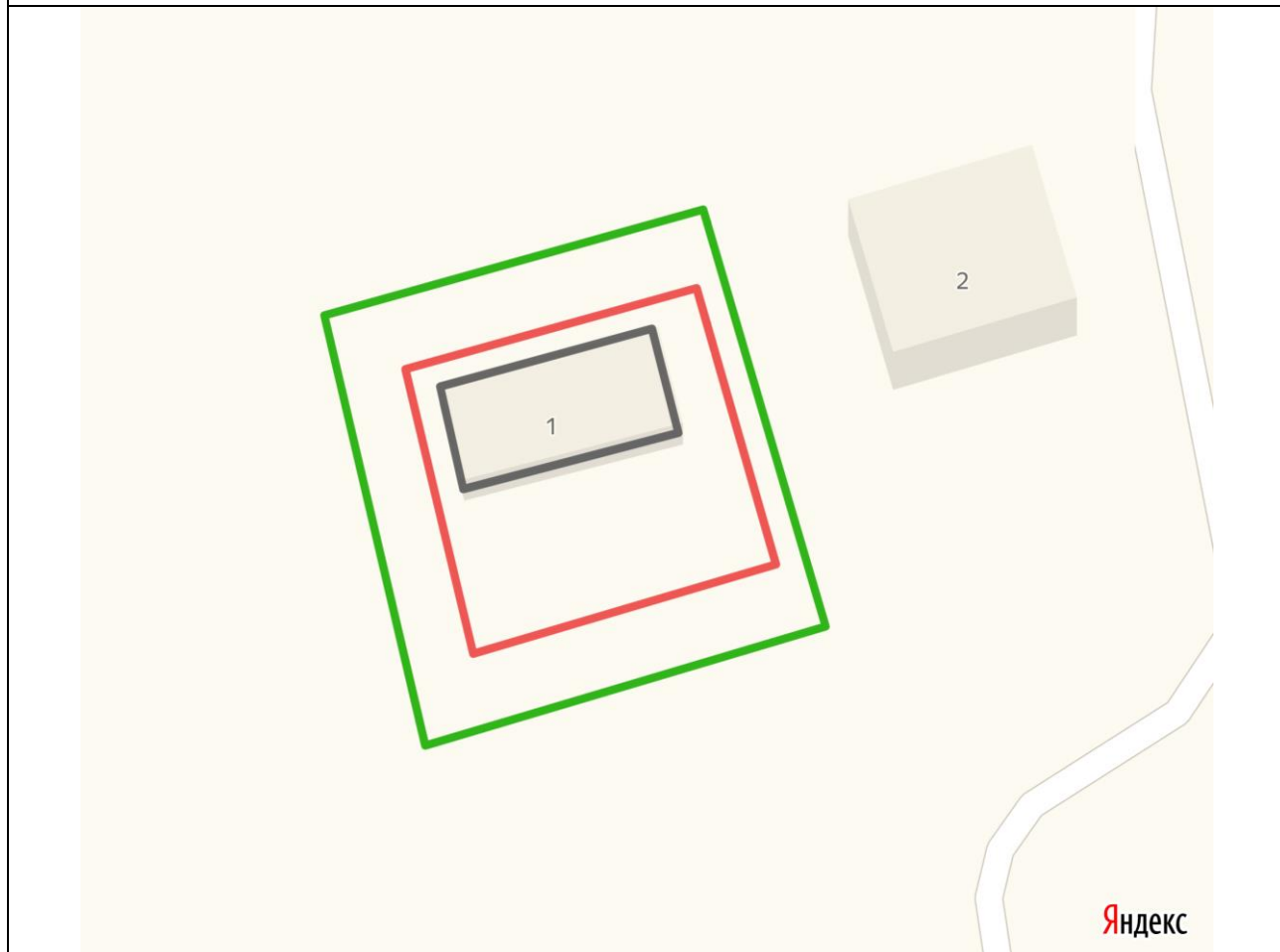
УТВЕРЖДЕНА
 постановлением администрации
 Мирнинского городского
 поселения от 03.10.2019 № 261

СХЕМА

**границ прилегающей территории к зданию дома блокированной застройки
 № 1 по улице Советской в поселке Быстряги Оричевского района
 Кировской области**




1.	Местоположение прилегающей территории (адресные ориентиры)	612085 Кировская область Оричевский район поселок Быстряги улица Советская дом № 1
2.	Кадастровый номер объекта, по отношению к которому устанавливается прилегающая территория (при наличии)	43:24:340201:40
3.	Сведения о собственнике и (или) ином законном владельце здания, строения, сооружения, земельного участка, а также уполномоченном лице	-
4.	Площадь прилегающей территории (квадратные метры)	700
5.	Наличие объектов (в том числе благоустройства), расположенных на прилегающей территории с их описанием	-
6.	Описание характерных точек границ прилегающей территории (ориентиры для определения границ прилегающей территории по сторонам света и расстояния от объекта до границ прилегающей территории), координаты характерных точек границ (при их наличии)	Северная, западная и южная границы прилегающей территории проходят в 6 м от существующего забора. Общая длина по трем сторонам $L \approx 119$ м. Восточная граница проходит в 3 м от существующего забора и захватывает тропинку между домами № 1 и 2 по ул. Советская. $L \approx 41$ м

Графическая часть



Масштаб 1:400

Условные обозначения:

	отображается зелёным цветом - граница прилегающей территории
43:24:340201:40	кадастровый номер земельного участка (объекта недвижимости), по отношению к которому устанавливается прилегающая территория (при наличии)
	отображается красным цветом - граница образованного земельного участка; в случае если земельный участок не образован, но имеется ограждение, то граница ограждения, а случае отсутствия ограждения – граница объекта (дома, нежилого здания, строения, сооружения, нестационарного объекта)
	отображается черным цветом – граница и форма объекта

Приложение № 16

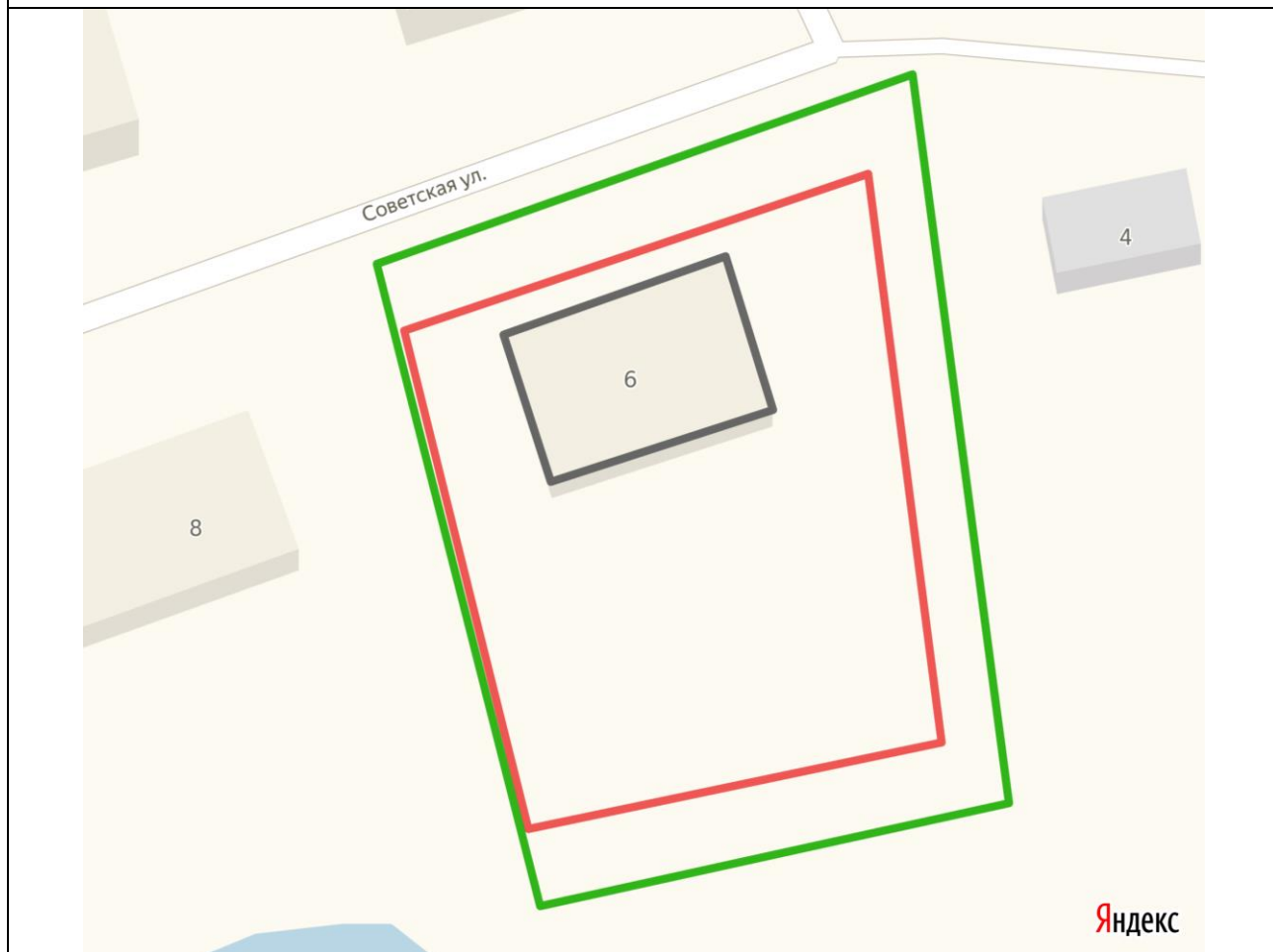
УТВЕРЖДЕНА
 постановлением администрации
 Мирнинского городского
 поселения от 03.10.2019 № 261

СХЕМА

**границ прилегающей территории к зданию дома блокированной застройки
 № 6 по улице Советской в поселке Быстряги Оричевского района
 Кировской области**




1.	Местоположение прилегающей территории (адресные ориентиры)	612085 Кировская область Оричевский район поселок Быстряги улица Советская дом № 6
2.	Кадастровый номер объекта, по отношению к которому устанавливается прилегающая территория (при наличии)	43:24:310202:41
3.	Сведения о собственнике и (или) ином законном владельце здания, строения, сооружения, земельного участка, а также уполномоченном лице	-
4.	Площадь прилегающей территории (квадратные метры)	1100
5.	Наличие объектов (в том числе благоустройства), расположенных на прилегающей территории с их описанием	-
6.	Описание характерных точек границ прилегающей территории (ориентиры для определения границ прилегающей территории по сторонам света и расстояния от объекта до границ прилегающей территории), координаты характерных точек границ (при их наличии)	Северная граница прилегающей территории проходит вдоль дороги ул. Советская. L ≈ 54 м Восточная граница прилегающей территории проходит в 6 м от существующего забора. L ≈ 71 м Южная граница проходит в 6 м от существующего забора. L ≈ 46 м Западная граница прилегающей территории проходит по существующему забору между домами № 6 и 8 по ул. Советская. L ≈ 64 м

Графическая часть



Масштаб 1:400

Условные обозначения:

	отображается зелёным цветом - граница прилегающей территории
43:24:310202:41	кадастровый номер земельного участка (объекта недвижимости), по отношению к которому устанавливается прилегающая территория (при наличии)
	отображается красным цветом - граница образованного земельного участка; в случае если земельный участок не образован, но имеется ограждение, то граница ограждения, а случае отсутствия ограждения – граница объекта (дома, нежилого здания, строения, сооружения, нестационарного объекта)
	отображается черным цветом – граница и форма объекта

Приложение № 17

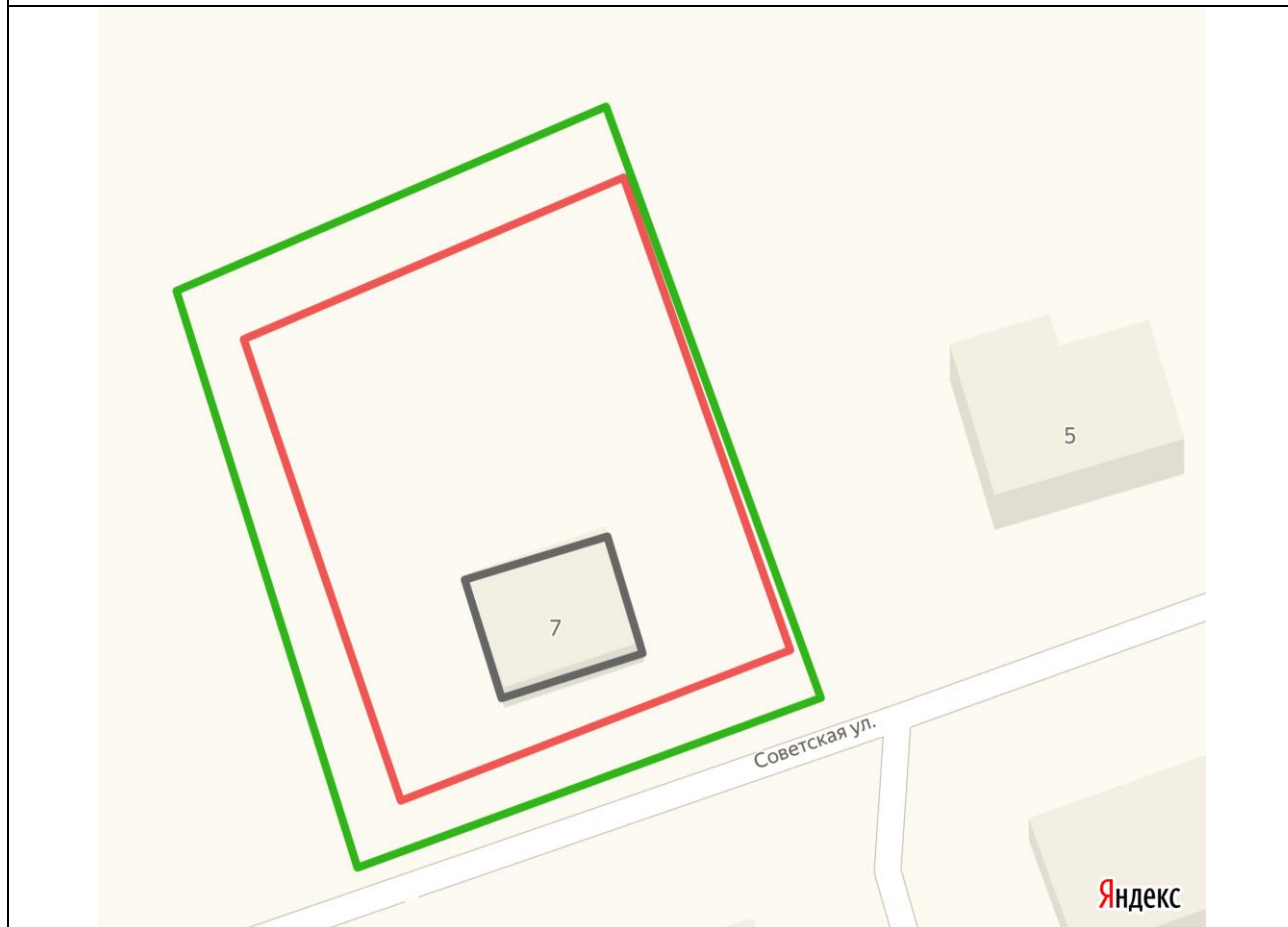
УТВЕРЖДЕНА
 постановлением администрации
 Мирнинского городского
 поселения от 03.10.2019 № 261

СХЕМА

**границ прилегающей территории к зданию дома блокированной застройки
 № 7 по улице Советской в поселке Быстряги Оричевского района
 Кировской области**




1.	Местоположение прилегающей территории (адресные ориентиры)	612085 Кировская область Оричевский район поселок Быстряги улица Советская дом № 7
2.	Кадастровый номер объекта, по отношению к которому устанавливается прилегающая территория (при наличии)	43:24:310202:79
3.	Сведения о собственнике и (или) ином законном владельце здания, строения, сооружения, земельного участка, а также уполномоченном лице	-
4.	Площадь прилегающей территории (квадратные метры)	900
5.	Наличие объектов (в том числе благоустройства), расположенных на прилегающей территории с их описанием	-
6.	Описание характерных точек границ прилегающей территории (ориентиры для определения границ прилегающей территории по сторонам света и расстояния от объекта до границ прилегающей территории), координаты характерных точек границ (при их наличии)	Северная граница прилегающей территории проходит в 6 м от существующего забора. L ≈ 45 м Восточная граница проходит по существующему забору между домами по ул. Советская № 7 и 5. L ≈ 61 м Южная граница проходит вдоль дороги ул. Советской. L ≈ 48 м Западная граница проходит в 6 м от существующего забора. L ≈ 59 м

Графическая часть



Масштаб 1:400

Условные обозначения:

	отображается зелёным цветом - граница прилегающей территории
43:24:310202:79	кадастровый номер земельного участка (объекта недвижимости), по отношению к которому устанавливается прилегающая территория (при наличии)
	отображается красным цветом - граница образованного земельного участка; в случае если земельный участок не образован, но имеется ограждение, то граница ограждения, а случае отсутствия ограждения – граница объекта (дома, нежилого здания, строения, сооружения, нестационарного объекта)
	отображается черным цветом – граница и форма объекта

Приложение № 18

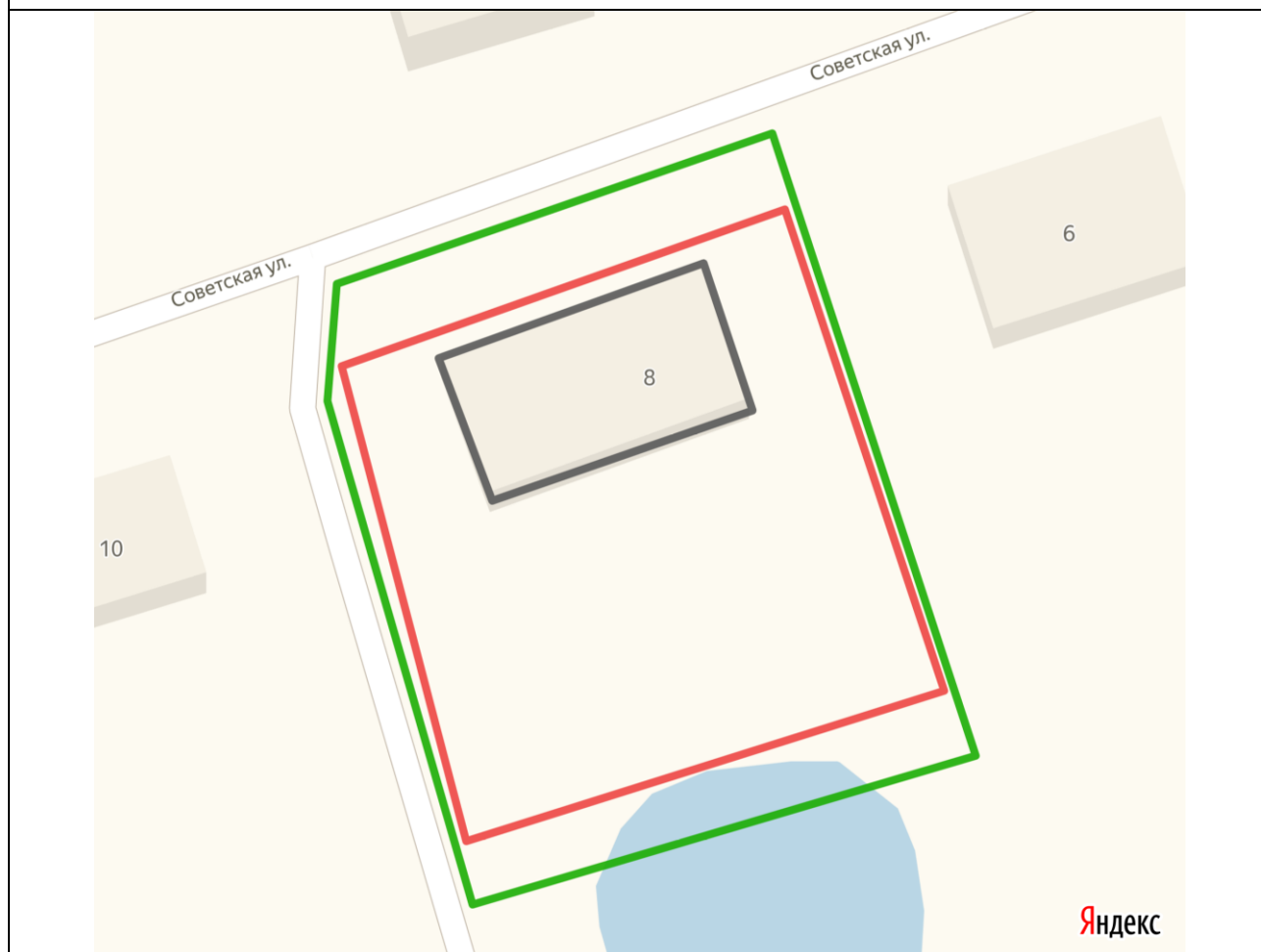
УТВЕРЖДЕНА
 постановлением администрации
 Мирнинского городского
 поселения от 03.10.2019 № 261

СХЕМА

**границ прилегающей территории к зданию дома блокированной застройки
 № 8 по улице Советской в поселке Быстряги Оричевского района
 Кировской области**




1.	Местоположение прилегающей территории (адресные ориентиры)	612085 Кировская область Оричевский район поселок Быстряги улица Советская дом № 8
2.	Кадастровый номер объекта, по отношению к которому устанавливается прилегающая территория (при наличии)	43:24:310201:58
3.	Сведения о собственнике и (или) ином законном владельце здания, строения, сооружения, земельного участка, а также уполномоченном лице	-
4.	Площадь прилегающей территории (квадратные метры)	800
5.	Наличие объектов (в том числе благоустройства), расположенных на прилегающей территории с их описанием	-
6.	Описание характерных точек границ прилегающей территории (ориентиры для определения границ прилегающей территории по сторонам света и расстояния от объекта до границ прилегающей территории), координаты характерных точек границ (при их наличии)	Северная граница прилегающей территории проходит вдоль дороги ул. Советской. L ≈ 46 м Восточная граница проходит по существующему забору между домами по ул. Советская № 8 и 6. L ≈ 64 м Южная граница проходит в 6 м от существующего забора, включая берег пруда. L ≈ 52 м Западная граница проходит вдоль проезда между домами по ул. Советская № 8 и 10. L ≈ 63 м

Графическая часть



Масштаб 1:400

Условные обозначения:

	отображается зелёным цветом - граница прилегающей территории
43:24:310201:58	кадастровый номер земельного участка (объекта недвижимости), по отношению к которому устанавливается прилегающая территория (при наличии)
	отображается красным цветом - граница образованного земельного участка; в случае если земельный участок не образован, но имеется ограждение, то граница ограждения, а случае отсутствия ограждения – граница объекта (дома, нежилого здания, строения, сооружения, нестационарного объекта)
	отображается черным цветом – граница и форма объекта

Приложение № 19

УТВЕРЖДЕНА

постановлением администрации
 Мирнинского городского
 поселения от 03.10.2019 № 261

СХЕМА

**границ прилегающей территории к зданию дома блокированной застройки
 № 10 по улице Советской в поселке Быстряги Оричевского района
 Кировской области**




1.	Местоположение прилегающей территории (адресные ориентиры)	612085 Кировская область Оричевский район поселок Быстряги улица Советская дом № 10
2.	Кадастровый номер объекта, по отношению к которому устанавливается прилегающая территория (при наличии)	43:24:310202:82
3.	Сведения о собственнике и (или) ином законном владельце здания, строения, сооружения, земельного участка, а также уполномоченном лице	-
4.	Площадь прилегающей территории (квадратные метры)	680
5.	Наличие объектов (в том числе благоустройства), расположенных на прилегающей территории с их описанием	-
6.	Описание характерных точек границ прилегающей территории (ориентиры для определения границ прилегающей территории по сторонам света и расстояния от объекта до границ прилегающей территории), координаты характерных точек границ (при их наличии)	Северная граница прилегающей территории проходит вдоль дороги ул. Советской. L ≈ 43 м Восточная граница проходит вдоль проезда между домами по ул. Советской № 10 и 8 L ≈ 61 м Южная граница проходит в 6 м от существующего забора. L ≈ 40 м Западная граница проходит по существующему забору между домами по ул. Советская № 10 и 12. L ≈ 59 м

Графическая часть



Масштаб 1:400

Условные обозначения:

	отображается зелёным цветом - граница прилегающей территории
43:24:310202:82	кадастровый номер земельного участка (объекта недвижимости), по отношению к которому устанавливается прилегающая территория (при наличии)
	отображается красным цветом - граница образованного земельного участка; в случае если земельный участок не образован, но имеется ограждение, то граница ограждения, а случае отсутствия ограждения – граница объекта (дома, нежилого здания, строения, сооружения, нестационарного объекта)
	отображается черным цветом – граница и форма объекта

Приложение № 20

УТВЕРЖДЕНА

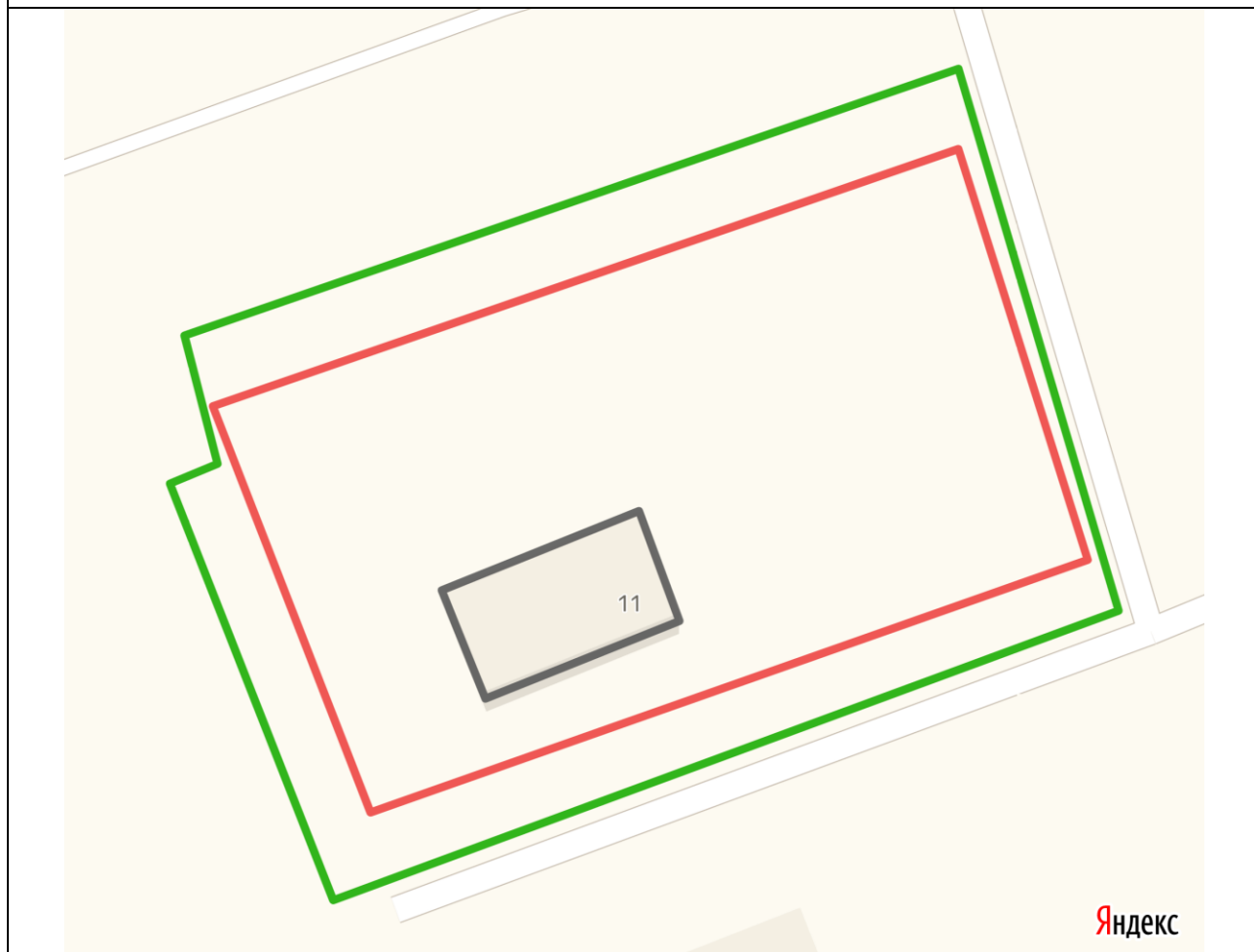
постановлением администрации
 Мирнинского городского
 поселения от 03.10.2019 № 261

СХЕМА

**границ прилегающей территории к зданию дома блокированной застройки
 № 11 по улице Советской в поселке Быстряги Оричевского района
 Кировской области**




1.	Местоположение прилегающей территории (адресные ориентиры)	612085 Кировская область Оричевский район поселок Быстряги улица Советская дом № 11
2.	Кадастровый номер объекта, по отношению к которому устанавливается прилегающая территория (при наличии)	43:24:310202:85
3.	Сведения о собственнике и (или) ином законном владельце здания, строения, сооружения, земельного участка, а также уполномоченном лице	-
4.	Площадь прилегающей территории (квадратные метры)	1400
5.	Наличие объектов (в том числе благоустройства), расположенных на прилегающей территории с их описанием	-
6.	Описание характерных точек границ прилегающей территории (ориентиры для определения границ прилегающей территории по сторонам света и расстояния от объекта до границ прилегающей территории), координаты характерных точек границ (при их наличии)	Северная граница прилегающей территории проходит в 6 м от существующего забора. L ≈ 87 м Восточная граница проходит вдоль дороги ул. Советской. L ≈ 54 м Южная граница проходит вдоль дороги ул. Советской L ≈ 84 м Западная граница проходит в 6 м от существующего забора, исключая территорию гидрометеорологической площадки. L ≈ 56 м

Графическая часть



Масштаб 1:400

Условные обозначения:

	отображается зелёным цветом - граница прилегающей территории
43:24:310202:85	кадастровый номер земельного участка (объекта недвижимости), по отношению к которому устанавливается прилегающая территория (при наличии)
	отображается красным цветом - граница образованного земельного участка; в случае если земельный участок не образован, но имеется ограждение, то граница ограждения, а случае отсутствия ограждения – граница объекта (дома, нежилого здания, строения, сооружения, нестационарного объекта)
	отображается черным цветом – граница и форма объекта

Приложение № 21

УТВЕРЖДЕНА

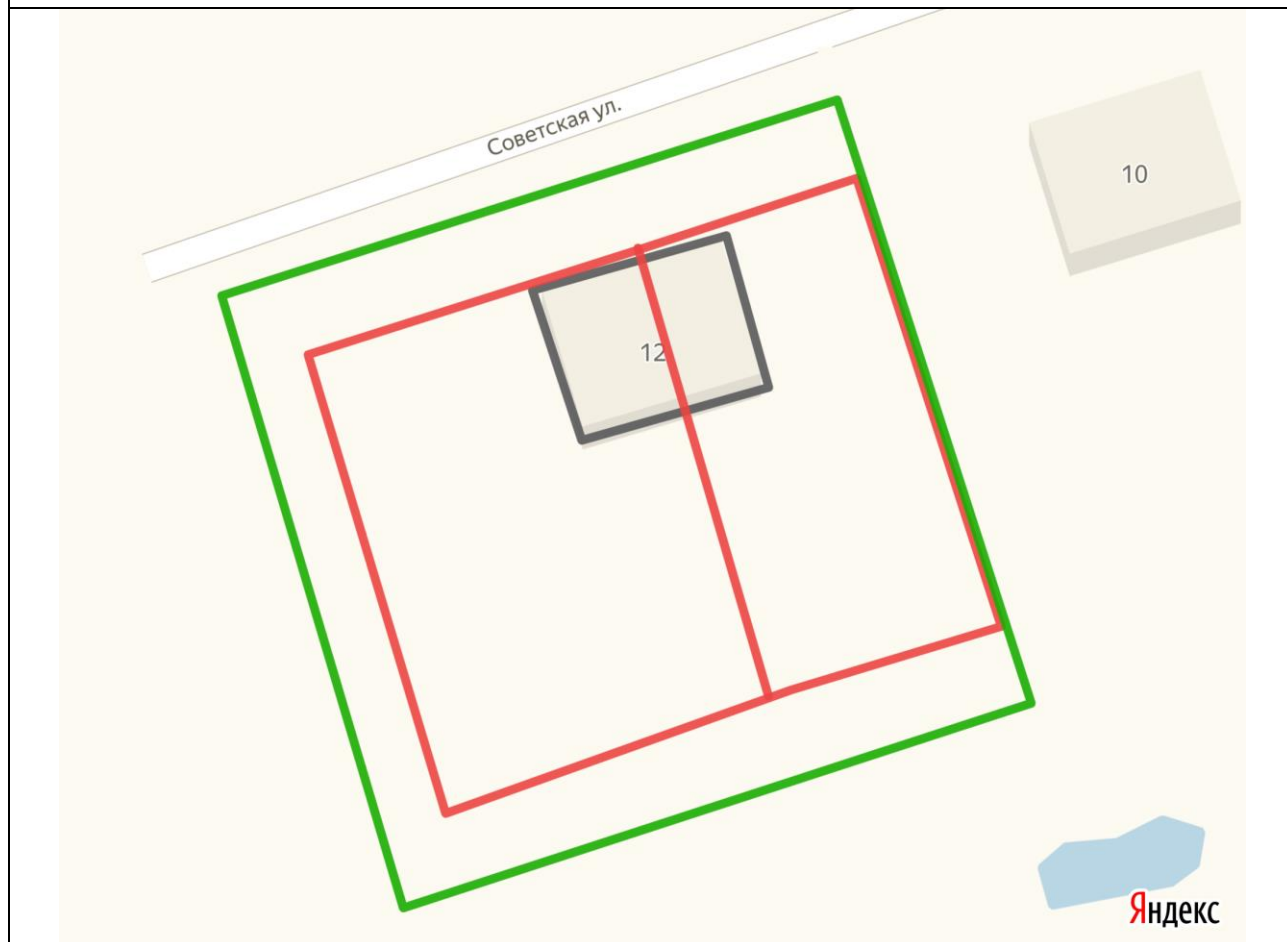
постановлением администрации
 Мирнинского городского
 поселения от 03.10.2019 № 261

СХЕМА

**границ прилегающей территории к зданию дома блокированной застройки
 № 12 по улице Советской в поселке Быстряги Оричевского района
 Кировской области**




1.	Местоположение прилегающей территории (адресные ориентиры)	612085 Кировская область Оричевский район поселок Быстряги улица Советская дом № 12
2.	Кадастровый номер объекта, по отношению к которому устанавливается прилегающая территория (при наличии)	43:24:310202:35 43:24:310202:36
3.	Сведения о собственнике и (или) ином законном владельце здания, строения, сооружения, земельного участка, а также уполномоченном лице	-
4.	Площадь прилегающей территории (квадратные метры)	1100
5.	Наличие объектов (в том числе благоустройства), расположенных на прилегающей территории с их описанием	-
6.	Описание характерных точек границ прилегающей территории (ориентиры для определения границ прилегающей территории по сторонам света и расстояния от объекта до границ прилегающей территории), координаты характерных точек границ (при их наличии)	Северная граница прилегающей территории проходит вдоль дороги ул. Советской. L ≈ 57 м Восточная граница прилегающей территории проходит по существующему забору между домами по ул. Советская № 10 и 12. L ≈ 56 м Южная граница проходит в 6 м от существующего забора. L ≈ 58 м Западная граница проходит в 6 м от существующего забора. L ≈ 56 м

Графическая часть



Масштаб 1:400

Условные обозначения:

	отображается зелёным цветом - граница прилегающей территории
43:24:310202:35 43:24:310202:36	кадастровый номер земельного участка (объекта недвижимости), по отношению к которому устанавливается прилегающая территория (при наличии)
	отображается красным цветом - граница образованного земельного участка; в случае если земельный участок не образован, но имеется ограждение, то граница ограждения, а случае отсутствия ограждения – граница объекта (дома, нежилого здания, строения, сооружения, нестационарного объекта)
	отображается черным цветом – граница и форма объекта

Приложение № 22

УТВЕРЖДЕНА
 постановлением администрации
 Мирнинского городского
 поселения от 03.10.2019 № 261

СХЕМА

**границ прилегающей территории к зданию дома блокированной застройки
 № 14 по улице Советской в поселке Быстряги Оричевского района
 Кировской области**




1.	Местоположение прилегающей территории (адресные ориентиры)	612085 Кировская область Оричевский район поселок Быстряги улица Советская дом № 14
2.	Кадастровый номер объекта, по отношению к которому устанавливается прилегающая территория (при наличии)	43:24:310202:43
3.	Сведения о собственнике и (или) ином законном владельце здания, строения, сооружения, земельного участка, а также уполномоченном лице	-
4.	Площадь прилегающей территории (квадратные метры)	1500
5.	Наличие объектов (в том числе благоустройства), расположенных на прилегающей территории с их описанием	-
6.	Описание характерных точек границ прилегающей территории (ориентиры для определения границ прилегающей территории по сторонам света и расстояния от объекта до границ прилегающей территории), координаты характерных точек границ (при их наличии)	Северная граница проходит вдоль дороги ул. Советской. L ≈ 74 м Восточная граница проходит по существующему забору между домами по ул. Советская № 14 и 12. L ≈ 86 м Южная граница проходит в 6 м от существующего забора. L ≈ 69 м Западная граница проходит в 6 м от существующего забора. L ≈ 87 м

Графическая часть



Масштаб 1:800

Условные обозначения:

	отображается зелёным цветом - граница прилегающей территории
43:24:310202:43	кадастровый номер земельного участка (объекта недвижимости), по отношению к которому устанавливается прилегающая территория (при наличии)
	отображается красным цветом - граница образованного земельного участка; в случае если земельный участок не образован, но имеется ограждение, то граница ограждения, а случае отсутствия ограждения – граница объекта (дома, нежилого здания, строения, сооружения, нестационарного объекта)
	отображается черным цветом – граница и форма объекта

Приложение № 23

УТВЕРЖДЕНА

постановлением администрации
 Мирнинского городского
 поселения от 03.10.2019 № 261

СХЕМА

**границ прилегающей территории к зданию дома блокированной застройки
 № 16 по улице Советской в поселке Быстряги Оричевского района
 Кировской области**




1.	Местоположение прилегающей территории (адресные ориентиры)	612085 Кировская область Оричевский район поселок Быстряги улица Советская дом № 16
2.	Кадастровый номер объекта, по отношению к которому устанавливается прилегающая территория (при наличии)	43:24:310202:46 43:24:310202:48 43:24:310202:49
3.	Сведения о собственнике и (или) ином законном владельце здания, строения, сооружения, земельного участка, а также уполномоченном лице	-
4.	Площадь прилегающей территории (квадратные метры)	900
5.	Наличие объектов (в том числе благоустройства), расположенных на прилегающей территории с их описанием	-
6.	Описание характерных точек границ прилегающей территории (ориентиры для определения границ прилегающей территории по сторонам света и расстояния от объекта до границ прилегающей территории), координаты характерных точек границ (при их наличии)	Северная граница проходит вдоль дороги ул. Советской. L ≈ 60 м Восточная граница проходит по существующему забору между домами по ул. Советская № 16 и 18. L ≈ 84 м Южная граница проходит на расстоянии 6 м от существующего забора. L ≈ 57 м Западная граница проходит по существующему забору между домами по ул. Советская № 18 и 14. L ≈ 85 м

Графическая часть



Масштаб 1:800

Условные обозначения:

	отображается зелёным цветом - граница прилегающей территории
43:24:310202:46 43:24:310202:48 43:24:310202:49	кадастровый номер земельного участка (объекта недвижимости), по отношению к которому устанавливается прилегающая территория (при наличии)
	отображается красным цветом - граница образованного земельного участка; в случае если земельный участок не образован, но имеется ограждение, то граница ограждения, а случае отсутствия ограждения – граница объекта (дома, нежилого здания, строения, сооружения, нестационарного объекта)
	отображается черным цветом – граница и форма объекта

Приложение № 24

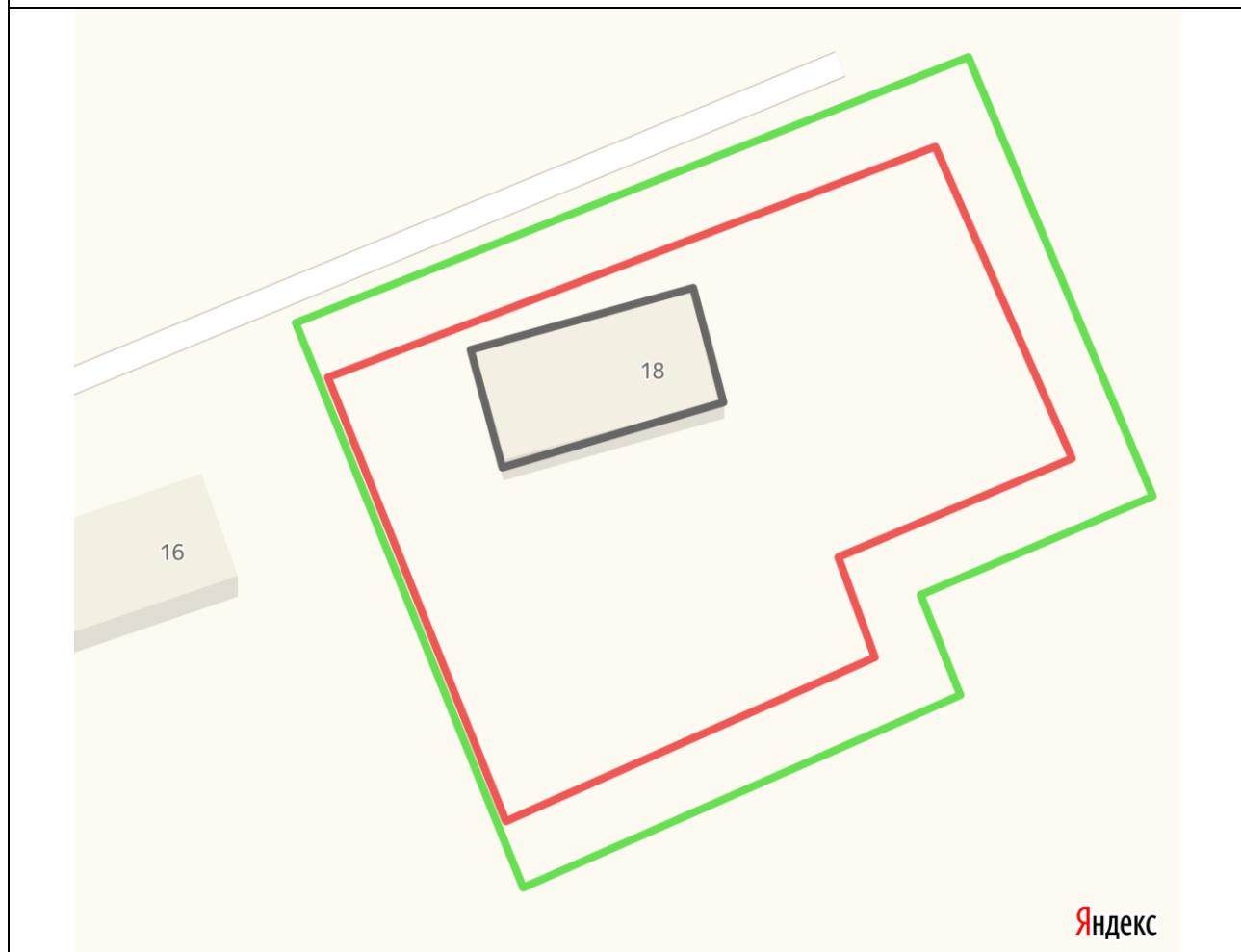
УТВЕРЖДЕНА
 постановлением администрации
 Мирнинского городского
 поселения от 03.10.2019 № 261

СХЕМА

**границ прилегающей территории к зданию дома блокированной застройки
 № 18 по улице Советской в поселке Быстряги Оричевского района
 Кировской области**




1.	Местоположение прилегающей территории (адресные ориентиры)	612085 Кировская область Оричевский район поселок Быстряги улица Советская дом № 18
2.	Кадастровый номер объекта, по отношению к которому устанавливается прилегающая территория (при наличии)	43:24:310202:90
3.	Сведения о собственнике и (или) ином законном владельце здания, строения, сооружения, земельного участка, а также уполномоченном лице	-
4.	Площадь прилегающей территории (квадратные метры)	1250
5.	Наличие объектов (в том числе благоустройства), расположенных на прилегающей территории с их описанием	-
6.	Описание характерных точек границ прилегающей территории (ориентиры для определения границ прилегающей территории по сторонам света и расстояния от объекта до границ прилегающей территории), координаты характерных точек границ (при их наличии)	Северо-западная граница прилегающей территории проходит вдоль дороги ул. Советской. L ≈ 71 м Северо-восточная граница прилегающей территории проходит на расстоянии 6 м от существующего забора. L ≈ 58 м Юго-восточная граница проходит на расстоянии 6 м от существующего забора. L ≈ 71 м Юго-западная граница проходит по существующему забору между домами по ул. Советская № 18 и 16. L ≈ 59 м

Графическая часть



Масштаб 1:400

Условные обозначения:

	отображается зелёным цветом - граница прилегающей территории
43:24:310202:90	кадастровый номер земельного участка (объекта недвижимости), по отношению к которому устанавливается прилегающая территория (при наличии)
	отображается красным цветом - граница образованного земельного участка; в случае если земельный участок не образован, но имеется ограждение, то граница ограждения, а случае отсутствия ограждения – граница объекта (дома, нежилого здания, строения, сооружения, нестационарного объекта)
	отображается черным цветом – граница и форма объекта