

**АДМИНИСТРАЦИЯ МИРНИНСКОГО ГОРОДСКОГО ПОСЕЛЕНИЯ
ОРИЧЕВСКОГО РАЙОНА КИРОВСКОЙ ОБЛАСТИ**

ПОСТАНОВЛЕНИЕ

10.10.2019

№ 271

пгт Мирный

**Об утверждении границ прилегающих территорий
индивидуальных жилых домов**

В соответствии с законом Кировской области от 03.12.2018 № 197-ЗО «О порядке определения границ прилегающих территорий для целей благоустройства в Кировской области», Уставом муниципального образования Мирнинское городское поселение, Правилами благоустройства территории Мирнинского городского поселения Оричевского района Кировской области, утвержденными решением Мирнинской поселковой Думы от 19.10.2017 № 2/1 (с изменениями), администрация Мирнинского городского поселения ПОСТАНОВЛЯЕТ:

1. Утвердить границы прилегающих территорий индивидуальных жилых домов, расположенных на территории Мирнинского городского поселения по следующим адресам:

1.1. для дома № 2 по переулку Комсомольский в пгт Мирный Оричевского района Кировской области согласно приложению № 1;

1.2. для дома № 4 по переулку Комсомольский в пгт Мирный Оричевского района Кировской области согласно приложению № 2;

1.3. для дома № 6 по переулку Комсомольский в пгт Мирный Оричевского района Кировской области согласно приложению № 3;

1.4. для дома № 8 по переулку Комсомольский в пгт Мирный Оричевского района Кировской области согласно приложению № 4;

1.5. для дома № 10 по переулку Комсомольский в пгт Мирный Оричевского района Кировской области согласно приложению № 5;

1.6. для дома № 2а по переулку Юбилейный в пгт Мирный Оричевского района Кировской области согласно приложению № 6;

1.7. для дома № 1в по улице Гагарина в пгт Мирный Оричевского района Кировской области согласно приложению № 7;

1.8. для дома № 2а по улице Гагарина в пгт Мирный Оричевского района Кировской области согласно приложению № 8;

1.9. для дома № 1 по улице Комарова в пгт Мирный Оричевского района Кировской области согласно приложению № 9;

1.10. для дома № 2 по улице Комарова в пгт Мирный Оричевского района Кировской области согласно приложению № 10;

1.11. для дома № 2а по улице Комарова в пгт Мирный Оричевского района Кировской области согласно приложению № 11;

1.12. для дома № 3 по улице Комарова в пгт Мирный Оричевского района Кировской области согласно приложению № 12;

1.13. для дома № 4 по улице Комарова в пгт Мирный Оричевского района Кировской области согласно приложению № 13;

1.14. для дома № 5 по улице Комарова в пгт Мирный Оричевского района Кировской области согласно приложению № 14;

1.15. для дома № 6 по улице Комарова в пгт Мирный Оричевского района Кировской области согласно приложению № 15;

1.16. для дома № 7 по улице Комарова в пгт Мирный Оричевского района Кировской области согласно приложению № 16;

1.17. для дома № 8 по улице Комарова в пгт Мирный Оричевского района Кировской области согласно приложению № 17;

1.18. для дома № 9 по улице Комарова в пгт Мирный Оричевского

района Кировской области согласно приложению № 18;

1.19. для дома № 10 по улице Комарова в пгт Мирный Оричевского района Кировской области согласно приложению № 19;

1.20. для дома № 11 по улице Комарова в пгт Мирный Оричевского района Кировской области согласно приложению № 20;

1.21. для дома № 12 по улице Комарова в пгт Мирный Оричевского района Кировской области согласно приложению № 21;

1.22. для дома № 13 по улице Комарова в пгт Мирный Оричевского района Кировской области согласно приложению № 22;

1.23. для дома № 14 по улице Комарова в пгт Мирный Оричевского района Кировской области согласно приложению № 23;

1.24. для дома № 15 по улице Комарова в пгт Мирный Оричевского района Кировской области согласно приложению № 24;

1.25. для дома № 16 по улице Комарова в пгт Мирный Оричевского района Кировской области согласно приложению № 25;

1.26. для дома № 17 по улице Комарова в пгт Мирный Оричевского района Кировской области согласно приложению № 26;

1.27. для дома № 19 по улице Комарова в пгт Мирный Оричевского района Кировской области согласно приложению № 27;

1.28. для дома № 21 по улице Комарова в пгт Мирный Оричевского района Кировской области согласно приложению № 28;

1.29. для дома № 23 по улице Комарова в пгт Мирный Оричевского района Кировской области согласно приложению № 29;

1.30. для дома № 24 по улице Комарова в пгт Мирный Оричевского района Кировской области согласно приложению № 30;

1.31. для дома № 25 по улице Комарова в пгт Мирный Оричевского района Кировской области согласно приложению № 31;

1.32. для дома № 27 по улице Комарова в пгт Мирный Оричевского района Кировской области согласно приложению № 32;

1.33. для дома № 29 по улице Комарова в пгт Мирный Оричевского района Кировской области согласно приложению № 33;

1.34. для дома № 31 по улице Комарова в пгт Мирный Оричевского района Кировской области согласно приложению № 34;

1.35. для дома № 33 по улице Комарова в пгт Мирный Оричевского района Кировской области согласно приложению № 35;

1.36. для дома № 37 по улице Комарова в пгт Мирный Оричевского района Кировской области согласно приложению № 36;

1.37. для дома № 38 по улице Комарова в пгт Мирный Оричевского района Кировской области согласно приложению № 37;

1.38. для дома № 40 по улице Комарова в пгт Мирный Оричевского района Кировской области согласно приложению № 38;

1.39. для дома № 43 по улице Комарова в пгт Мирный Оричевского района Кировской области согласно приложению № 39.

2. Опубликовать настоящее постановление в Информационном бюллетене органов местного самоуправления Мирнинского городского поселения Оричевского района Кировской области и разместить на официальном сайте Мирнинского городского поселения.

3. Направить настоящее постановление собственникам жилых помещений.

Исполняющий обязанности главы
администрации Мирнинского
городского поселения

О.В. Мокерова

ПОДГОТОВЛЕНО

Заместитель главы администрации

О.В. Мокерова

Разослать: прокуратура района, собственники жилых домов.

Приложение № 1

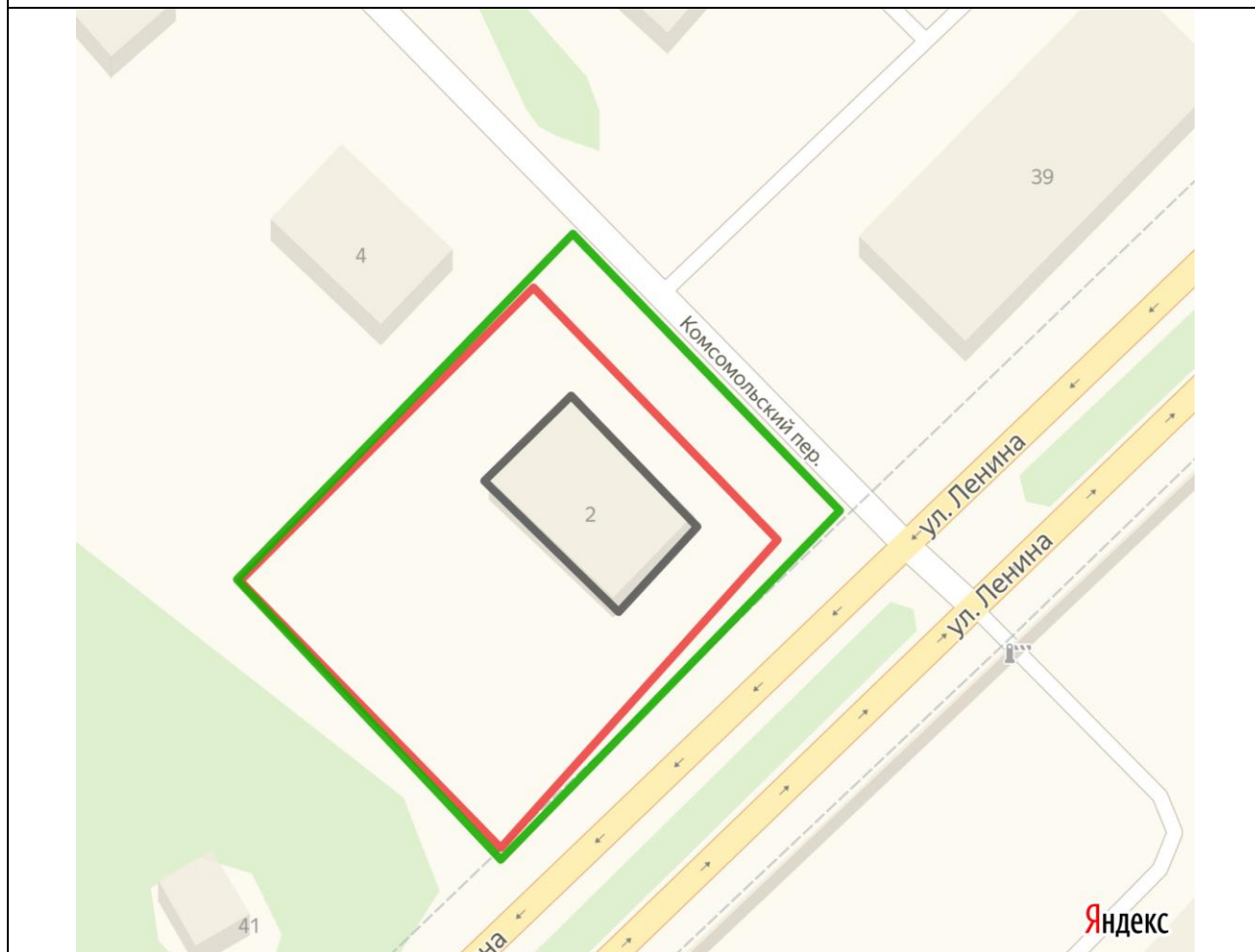
УТВЕРЖДЕНА
 постановлением администрации
 Мирнинского городского
 поселения от 10.10.2019 № 271

СХЕМА

**границ прилегающей территории к зданию жилого дома № 2 по переулку
 Комсомольскому в пгт Мирный Оричевского района Кировской области**




| | | |
|----|---|--|
| 1. | Местоположение прилегающей территории (адресные ориентиры) | 612085 Кировская область Оричевский район пгт Мирный переулок Комсомольский дом № 2 |
| 2. | Кадастровый номер объекта, по отношению к которому устанавливается прилегающая территория (при наличии) | 43:24:010306:59 |
| 3. | Сведения о собственнике и (или) ином законном владельце здания, строения, сооружения, земельного участка, а также уполномоченном лице | - |
| 4. | Площадь прилегающей территории (квадратные метры) | 300 |
| 5. | Наличие объектов (в том числе благоустройства), расположенных на прилегающей территории с их описанием | - |
| 6. | Описание характерных точек границ прилегающей территории (ориентиры для определения границ прилегающей территории по сторонам света и расстояния от объекта до границ прилегающей территории), координаты характерных точек границ (при их наличии) | Северо-восточная граница прилегающей территории проходит вдоль дороги пер. Комсомольский. (L ≈ 36 м). Юго-восточная граница проходит вдоль тротуара по ул. Ленина. (L ≈ 46 м) Юго-западная граница проходит по существующему забору между домом № 2 пер.Комсомольский и магазином «Звениговский» (L ≈ 36 м) Северо-Западная граница проходит по существующему забору между домами № 2 и № 4 пер. Комсомольский (L ≈ 46 м) |

Графическая часть



Масштаб 1:400

Условные обозначения:

| | |
|---|---|
|  | отображается зелёным цветом - граница прилегающей территории |
| 43:24:010306:59 | кадастровый номер земельного участка (объекта недвижимости), по отношению к которому устанавливается прилегающая территория (при наличии) |
|  | отображается красным цветом - граница образованного земельного участка; в случае если земельный участок не образован, но имеется ограждение, то граница ограждения, а случае отсутствия ограждения – граница объекта (дома, нежилого здания, строения, сооружения, нестационарного объекта) |
|  | отображается черным цветом – граница и форма объекта |

Приложение № 2

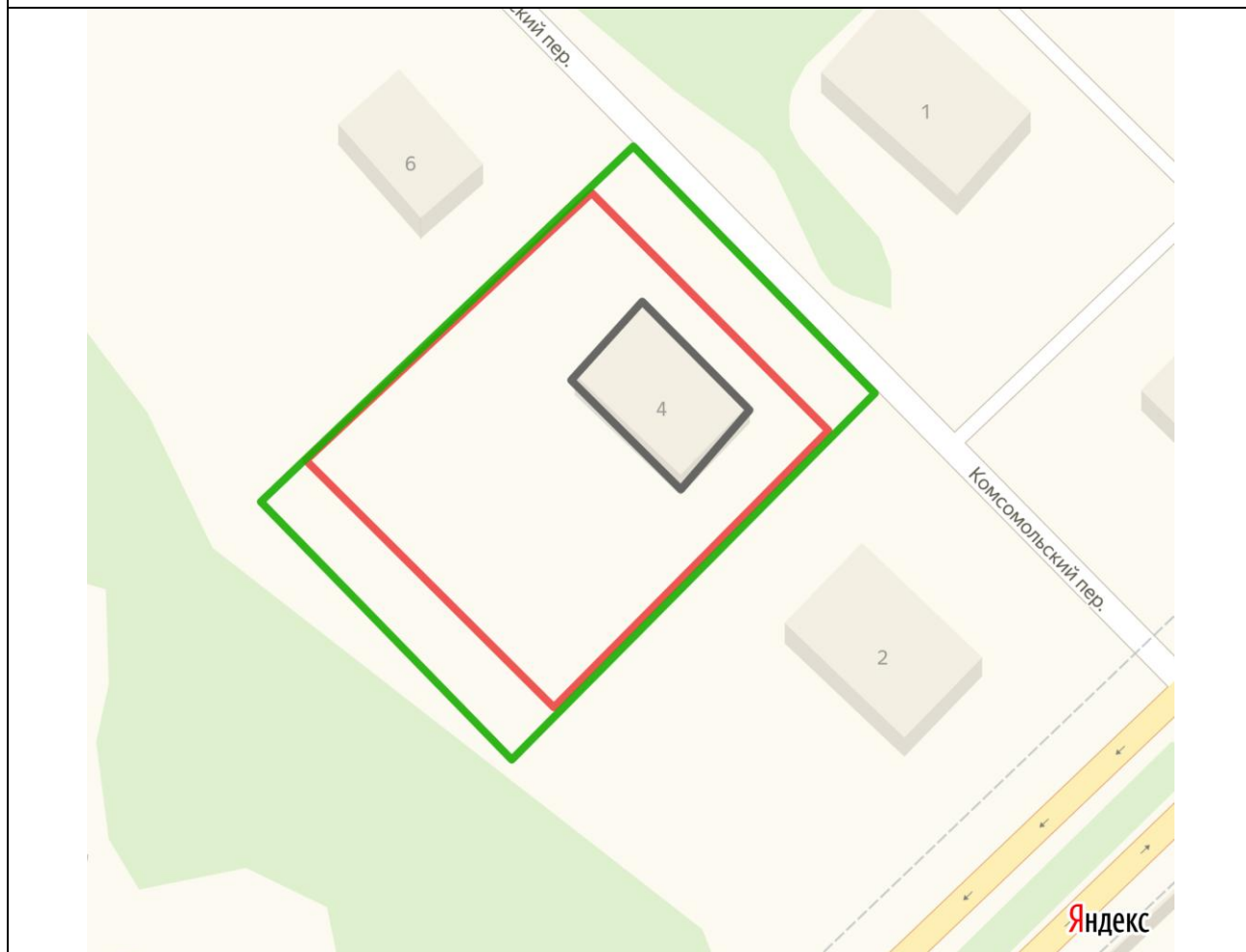
УТВЕРЖДЕНА
 постановлением администрации
 Мирнинского городского
 поселения от 10.10.2019 № 271

СХЕМА

**границ прилегающей территории к зданию жилого дома № 4 по переулку
 Комсомольскому в пгт Мирный Оричевского района Кировской области**




| | | |
|----|---|--|
| 1. | Местоположение прилегающей территории (адресные ориентиры) | 612085 Кировская область Оричевский район пгт Мирный переулок Комсомольский дом № 4 |
| 2. | Кадастровый номер объекта, по отношению к которому устанавливается прилегающая территория (при наличии) | 43:24:010306:60 |
| 3. | Сведения о собственнике и (или) ином законном владельце здания, строения, сооружения, земельного участка, а также уполномоченном лице | - |
| 4. | Площадь прилегающей территории (квадратные метры) | 470 |
| 5. | Наличие объектов (в том числе благоустройства), расположенных на прилегающей территории с их описанием | - |
| 6. | Описание характерных точек границ прилегающей территории (ориентиры для определения границ прилегающей территории по сторонам света и расстояния от объекта до границ прилегающей территории), координаты характерных точек границ (при их наличии) | Северо-восточная граница прилегающей территории проходит вдоль дороги пер. Комсомольский. (L ≈ 33 м). Юго-восточная граница проходит по существующему забору между домами № 4 и № 2 пер. Комсомольский (L ≈ 51 м) Юго-западная граница проходит в 6 м от существующего забора (L ≈ 33 м) Северо-западная граница проходит по существующему забору между домами № 4 и № 6 пер. Комсомольский. (L ≈ 51 м) |

Графическая часть



Масштаб 1:400

Условные обозначения:

| | |
|---|---|
|  | отображается зелёным цветом - граница прилегающей территории |
| 43:24:010306:60 | кадастровый номер земельного участка (объекта недвижимости), по отношению к которому устанавливается прилегающая территория (при наличии) |
|  | отображается красным цветом - граница образованного земельного участка; в случае если земельный участок не образован, но имеется ограждение, то граница ограждения, а случае отсутствия ограждения – граница объекта (дома, нежилого здания, строения, сооружения, нестационарного объекта) |
|  | отображается черным цветом – граница и форма объекта |

Приложение № 3

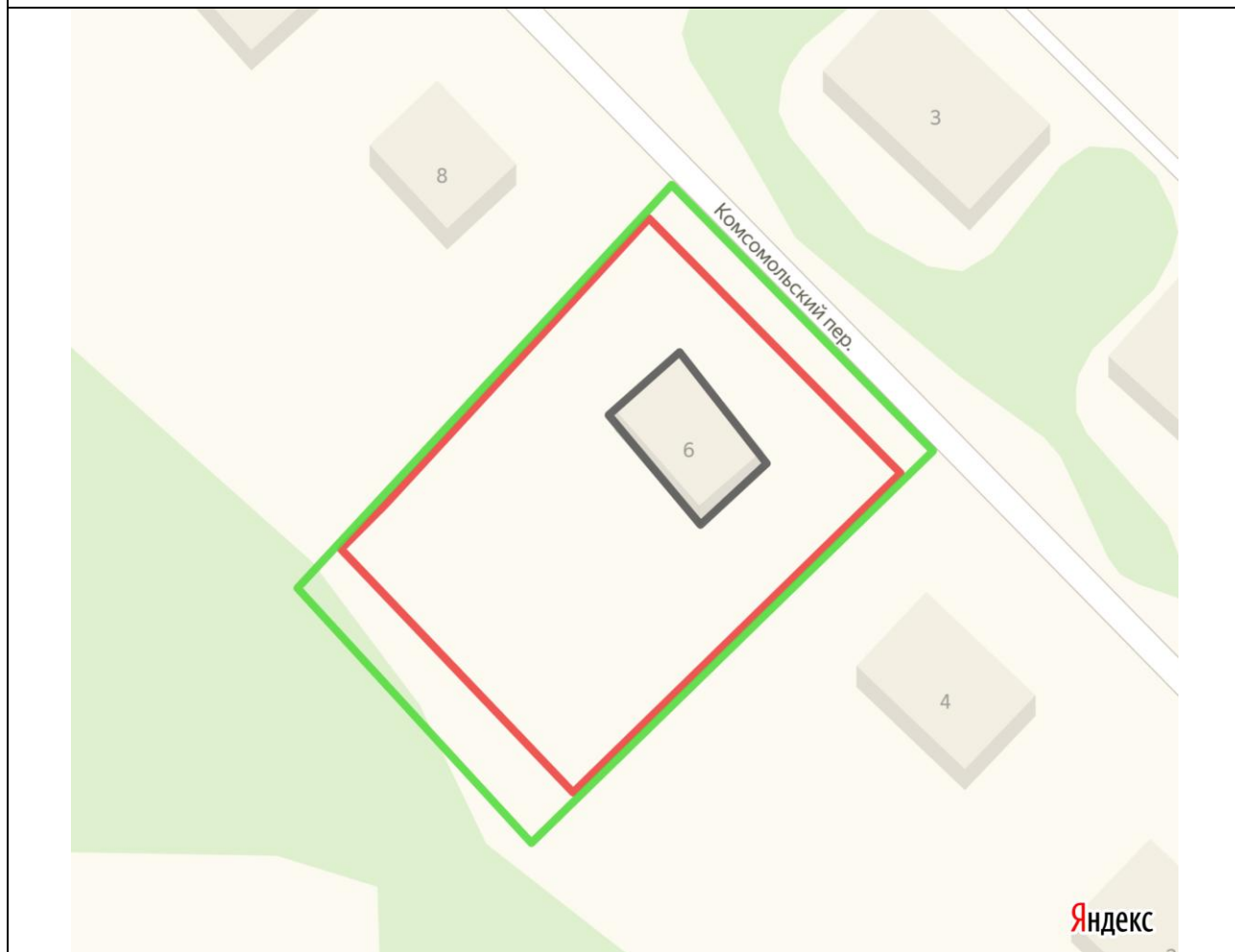
УТВЕРЖДЕНА
 постановлением администрации
 Мирнинского городского
 поселения от 10.10.2019 № 271

СХЕМА

**границ прилегающей территории к зданию жилого дома № 6 по переулку
 Комсомольскому в пгт Мирный Оричевского района Кировской области**




| | | |
|----|---|--|
| 1. | Местоположение прилегающей территории (адресные ориентиры) | 612085 Кировская область Оричевский район пгт Мирный переулок Комсомольский дом № 6 |
| 2. | Кадастровый номер объекта, по отношению к которому устанавливается прилегающая территория (при наличии) | 43:24:010306:61 |
| 3. | Сведения о собственнике и (или) ином законном владельце здания, строения, сооружения, земельного участка, а также уполномоченном лице | - |
| 4. | Площадь прилегающей территории (квадратные метры) | 400 |
| 5. | Наличие объектов (в том числе благоустройства), расположенных на прилегающей территории с их описанием | - |
| 6. | Описание характерных точек границ прилегающей территории (ориентиры для определения границ прилегающей территории по сторонам света и расстояния от объекта до границ прилегающей территории), координаты характерных точек границ (при их наличии) | Северо-восточная граница прилегающей территории проходит вдоль дороги пер. Комсомольский. (L ≈ 35 м). Юго-восточная граница проходит по существующему забору между домами № 6 и № 4 пер. Комсомольский (L ≈ 54 м) Юго-западная граница проходит на расстоянии 6 м от существующего забора (L ≈ 34 м) Северо-западная граница проходит по существующему забору между домами № 6 и № 8 пер. Комсомольский. (L ≈ 54 м) |

Графическая часть



Масштаб 1:400

Условные обозначения:

| | |
|---|---|
|  | отображается зелёным цветом - граница прилегающей территории |
| 43:24:010306:61 | кадастровый номер земельного участка (объекта недвижимости), по отношению к которому устанавливается прилегающая территория (при наличии) |
|  | отображается красным цветом - граница образованного земельного участка; в случае если земельный участок не образован, но имеется ограждение, то граница ограждения, а случае отсутствия ограждения – граница объекта (дома, нежилого здания, строения, сооружения, нестационарного объекта) |
|  | отображается черным цветом – граница и форма объекта |

Приложение № 4

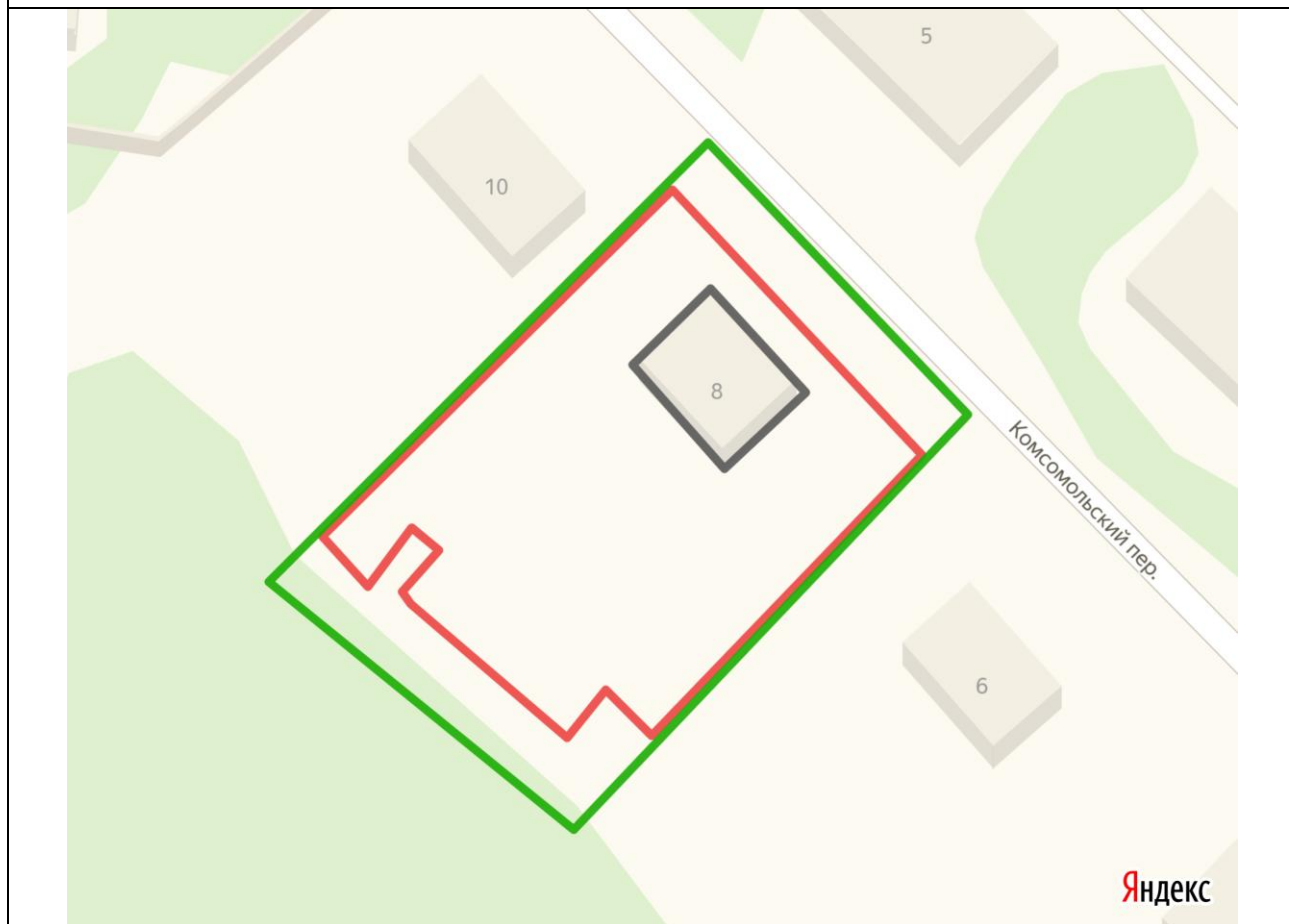
УТВЕРЖДЕНА
 постановлением администрации
 Мирнинского городского
 поселения от 10.10.2019 № 271

СХЕМА

**границ прилегающей территории к зданию жилого дома № 8 по переулку
 Комсомольский в пгт Мирный Орчевского района Кировской области**




| | | |
|----|---|--|
| 1. | Местоположение прилегающей территории (адресные ориентиры) | 612085 Кировская область Орчевский район пгт Мирный переулок Комсомольский дом № 8 |
| 2. | Кадастровый номер объекта, по отношению к которому устанавливается прилегающая территория (при наличии) | 43:24:010306:62 |
| 3. | Сведения о собственнике и (или) ином законном владельце здания, строения, сооружения, земельного участка, а также уполномоченном лице | - |
| 4. | Площадь прилегающей территории (квадратные метры) | 500 |
| 5. | Наличие объектов (в том числе благоустройства), расположенных на прилегающей территории с их описанием | - |
| 6. | Описание характерных точек границ прилегающей территории (ориентиры для определения границ прилегающей территории по сторонам света и расстояния от объекта до границ прилегающей территории), координаты характерных точек границ (при их наличии) | Северо-восточная граница прилегающей территории проходит вдоль дороги пер. Комсомольский. (L ≈ 33 м). Юго-восточная граница проходит вдоль существующего забора между домами № 8 и № 6 пер. Комсомольский (L ≈ 52 м) Юго-западная граница проходит в 6 м от существующего забора. (L ≈ 35 м) Северо-западная граница проходит по существующему забору между домами № 8 и № 10 пер. Комсомольский (L ≈ 56 м) |

Графическая часть



Масштаб 1:400

Условные обозначения:

| | |
|---|---|
|  | отображается зелёным цветом - граница прилегающей территории |
| 43:24:010306:62 | кадастровый номер земельного участка (объекта недвижимости), по отношению к которому устанавливается прилегающая территория (при наличии) |
|  | отображается красным цветом - граница образованного земельного участка; в случае если земельный участок не образован, но имеется ограждение, то граница ограждения, а случае отсутствия ограждения – граница объекта (дома, нежилого здания, строения, сооружения, нестационарного объекта) |
|  | отображается черным цветом – граница и форма объекта |

Приложение № 5

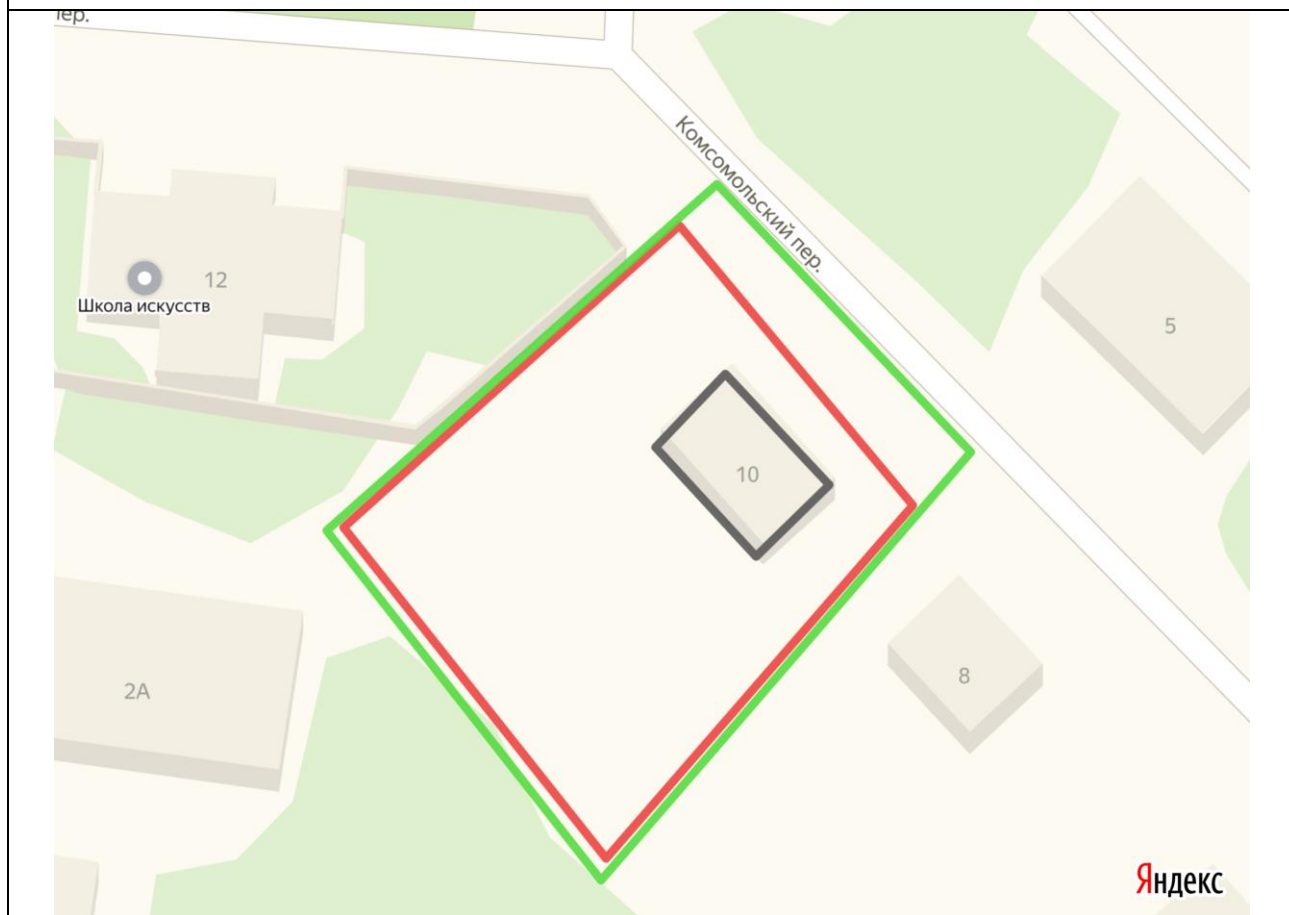
УТВЕРЖДЕНА
 постановлением администрации
 Мирнинского городского
 поселения от 10.10.2019 № 271

СХЕМА

**границ прилегающей территории к зданию жилого дома № 10 по переулку
 Комсомольскому в пгт Мирный Оричевского района Кировской области**




| | | |
|----|---|---|
| 1. | Местоположение прилегающей территории (адресные ориентиры) | 612085 Кировская область Оричевский район пгт Мирный переулок Комсомольский дом № 10 |
| 2. | Кадастровый номер объекта, по отношению к которому устанавливается прилегающая территория (при наличии) | 43:24:010306:63 |
| 3. | Сведения о собственнике и (или) ином законном владельце здания, строения, сооружения, земельного участка, а также уполномоченном лице | - |
| 4. | Площадь прилегающей территории (квадратные метры) | 300 |
| 5. | Наличие объектов (в том числе благоустройства), расположенных на прилегающей территории с их описанием | - |
| 6. | Описание характерных точек границ прилегающей территории (ориентиры для определения границ прилегающей территории по сторонам света и расстояния от объекта до границ прилегающей территории), координаты характерных точек границ (при их наличии) | Северо-восточная граница прилегающей территории проходит вдоль дороги пер. Комсомольский. (L ≈ 33 м). Юго-восточная граница проходит вдоль существующего забора между домами № 10 и № 8 пер. Комсомольский (L ≈ 51 м) Юго-западная граница проходит на расстоянии 2 м от существующего забора. (L ≈ 41 м) Северо-западная граница проходит по существующему забору между домом № 10 пер. Комсомольский и ДШИ «Ритм». (L ≈ 48 м). |

Графическая часть



Масштаб 1:400

Условные обозначения:

| | |
|---|---|
|  | отображается зелёным цветом - граница прилегающей территории |
| 43:24:010306:63 | кадастровый номер земельного участка (объекта недвижимости), по отношению к которому устанавливается прилегающая территория (при наличии) |
|  | отображается красным цветом - граница образованного земельного участка; в случае если земельный участок не образован, но имеется ограждение, то граница ограждения, а случае отсутствия ограждения – граница объекта (дома, нежилого здания, строения, сооружения, нестационарного объекта) |
|  | отображается черным цветом – граница и форма объекта |

Приложение № 6

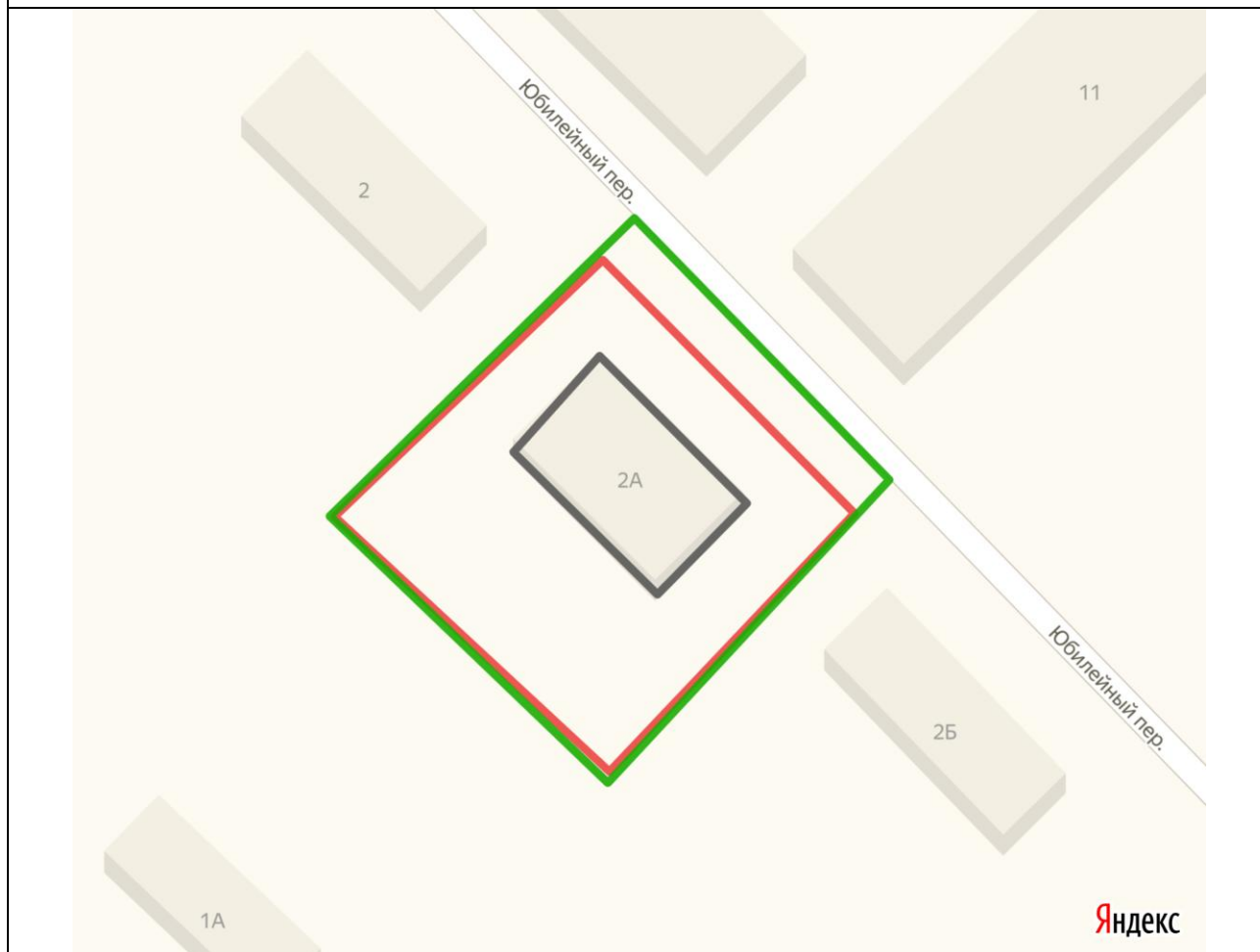
УТВЕРЖДЕНА
 постановлением администрации
 Мирнинского городского
 поселения от 10.10.2019 № 271

СХЕМА

границ прилегающей территории к зданию жилого дома № 2а по переулку Юбилейному в пгт Мирный Оричевского района Кировской области




| | | |
|----|---|---|
| 1. | Местоположение прилегающей территории (адресные ориентиры) | 612085 Кировская область Оричевский район пгт Мирный переулок Юбилейный дом № 2а |
| 2. | Кадастровый номер объекта, по отношению к которому устанавливается прилегающая территория (при наличии) | 43:24:010307:9 |
| 3. | Сведения о собственнике и (или) ином законном владельце здания, строения, сооружения, земельного участка, а также уполномоченном лице | - |
| 4. | Площадь прилегающей территории (квадратные метры) | 220 |
| 5. | Наличие объектов (в том числе благоустройства), расположенных на прилегающей территории с их описанием | - |
| 6. | Описание характерных точек границ прилегающей территории (ориентиры для определения границ прилегающей территории по сторонам света и расстояния от объекта до границ прилегающей территории), координаты характерных точек границ (при их наличии) | Северо-восточная граница прилегающей территории проходит вдоль дороги пер. Комсомольский. (L ≈ 34 м). С трех других сторон по периметру граница прилегающей территории проходит по существующему забору вокруг дома № 10 пер. Комсомольский (L ≈ 116 м). |

Графическая часть



Масштаб 1:400

Условные обозначения:

| | |
|---|---|
|  | отображается зелёным цветом - граница прилегающей территории |
| 43:24:010307:9 | кадастровый номер земельного участка (объекта недвижимости), по отношению к которому устанавливается прилегающая территория (при наличии) |
|  | отображается красным цветом - граница образованного земельного участка; в случае если земельный участок не образован, но имеется ограждение, то граница ограждения, а случае отсутствия ограждения – граница объекта (дома, нежилого здания, строения, сооружения, нестационарного объекта) |
|  | отображается черным цветом – граница и форма объекта |

Приложение № 7

УТВЕРЖДЕНА
 постановлением администрации
 Мирнинского городского
 поселения от 10.10.2019 № 271

СХЕМА

границ прилегающей территории к зданию жилого дома № 1в по улице Гагарина в пгт Мирный Оричевского района Кировской области




| | | |
|----|---|--|
| 1. | Местоположение прилегающей территории (адресные ориентиры) | 612085 Кировская область Оричевский район пгт Мирный улица Гагарина дом № 1в |
| 2. | Кадастровый номер объекта, по отношению к которому устанавливается прилегающая территория (при наличии) | 43:24:010307:19 |
| 3. | Сведения о собственнике и (или) ином законном владельце здания, строения, сооружения, земельного участка, а также уполномоченном лице | - |
| 4. | Площадь прилегающей территории (квадратные метры) | 600 |
| 5. | Наличие объектов (в том числе благоустройства), расположенных на прилегающей территории с их описанием | - |
| 6. | Описание характерных точек границ прилегающей территории (ориентиры для определения границ прилегающей территории по сторонам света и расстояния от объекта до границ прилегающей территории), координаты характерных точек границ (при их наличии) | Северо-восточная граница прилегающей территории проходит по существующему забору между домами № 1в по ул. Гагарина и № 2в по ул. Юбилейной. (L ≈ 59 м). Южная граница проходит вдоль проезда к хозяйственным постройкам. (L ≈ 57 м) Юго-западная граница проходит вдоль дороги ул. Гагарина. (L ≈ 27 м) Северо-западная граница проходит по существующему забору между домами № 1в и № 1б по ул. Гагарина. (L ≈ 54 м) |

Графическая часть



Масштаб 1:400

Условные обозначения:

| | |
|---|---|
|  | отображается зелёным цветом - граница прилегающей территории |
| 43:24:010307:19 | кадастровый номер земельного участка (объекта недвижимости), по отношению к которому устанавливается прилегающая территория (при наличии) |
|  | отображается красным цветом - граница образованного земельного участка; в случае если земельный участок не образован, но имеется ограждение, то граница ограждения, а случае отсутствия ограждения – граница объекта (дома, нежилого здания, строения, сооружения, нестационарного объекта) |
|  | отображается черным цветом – граница и форма объекта |

Приложение № 8

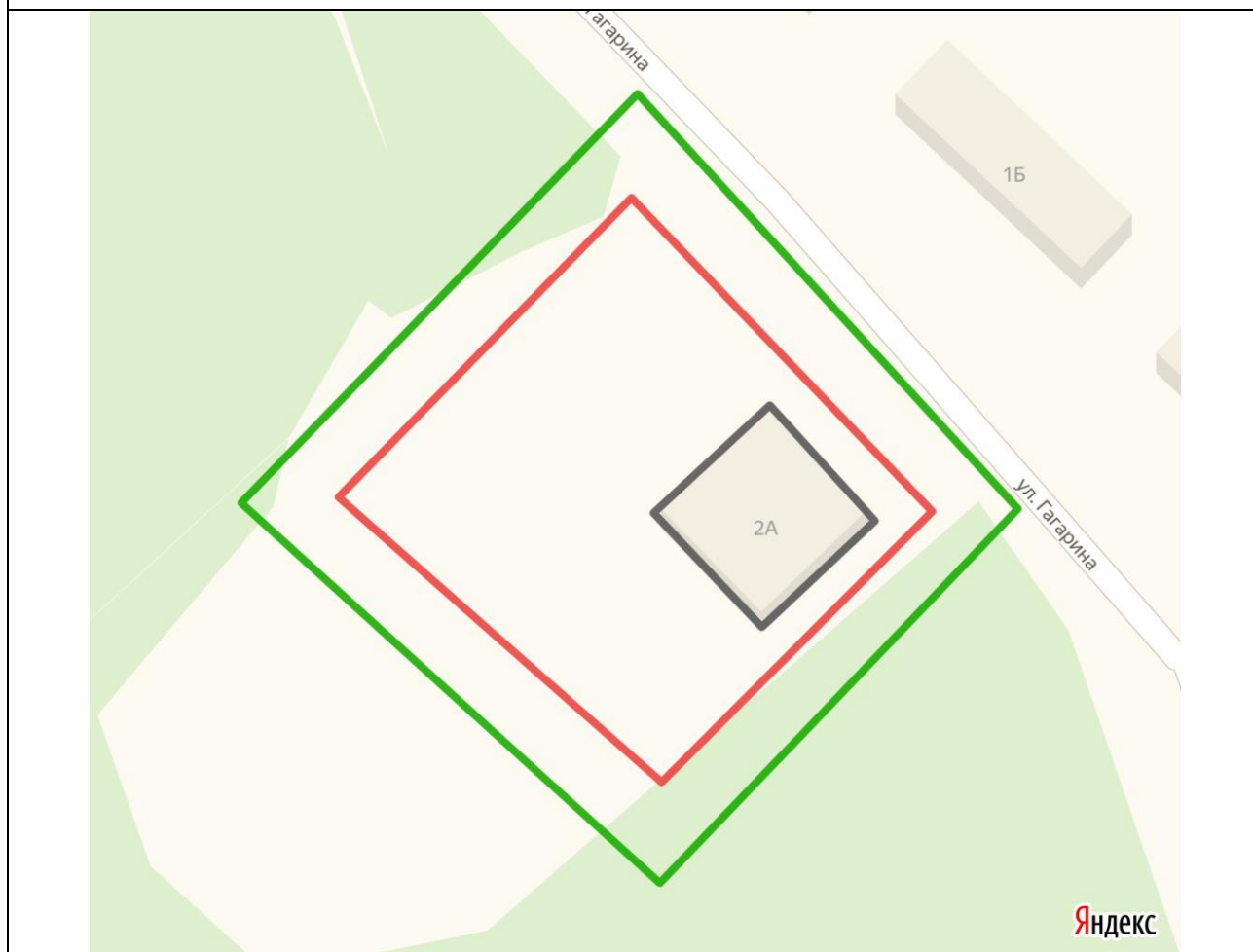
УТВЕРЖДЕНА
 постановлением администрации
 Мирнинского городского
 поселения от 10.10.2019 № 271

СХЕМА

границ прилегающей территории к зданию жилого дома № 2а по улице Гагарина в пгт Мирный Орчевского района Кировской области




| | | |
|----|---|--|
| 1. | Местоположение прилегающей территории (адресные ориентиры) | 612085 Кировская область Орчевский район пгт Мирный улица Гагарина дом № 2а |
| 2. | Кадастровый номер объекта, по отношению к которому устанавливается прилегающая территория (при наличии) | 43:24:010307:326 |
| 3. | Сведения о собственнике и (или) ином законном владельце здания, строения, сооружения, земельного участка, а также уполномоченном лице | - |
| 4. | Площадь прилегающей территории (квадратные метры) | 1300 |
| 5. | Наличие объектов (в том числе благоустройства), расположенных на прилегающей территории с их описанием | - |
| 6. | Описание характерных точек границ прилегающей территории (ориентиры для определения границ прилегающей территории по сторонам света и расстояния от объекта до границ прилегающей территории), координаты характерных точек границ (при их наличии) | Северо-восточная граница прилегающей территории проходит вдоль дороги ул. Гагарина. (L ≈ 55 м). С трех других сторон по периметру граница проходит на расстоянии 6 м от существующего забора. (L ≈ 163 м) |

Графическая часть



Масштаб 1:400

Условные обозначения:

| | |
|---|---|
|  | отображается зелёным цветом - граница прилегающей территории |
| 43:24:010307:326 | кадастровый номер земельного участка (объекта недвижимости), по отношению к которому устанавливается прилегающая территория (при наличии) |
|  | отображается красным цветом - граница образованного земельного участка; в случае если земельный участок не образован, но имеется ограждение, то граница ограждения, а случае отсутствия ограждения – граница объекта (дома, нежилого здания, строения, сооружения, нестационарного объекта) |
|  | отображается черным цветом – граница и форма объекта |

Приложение № 9

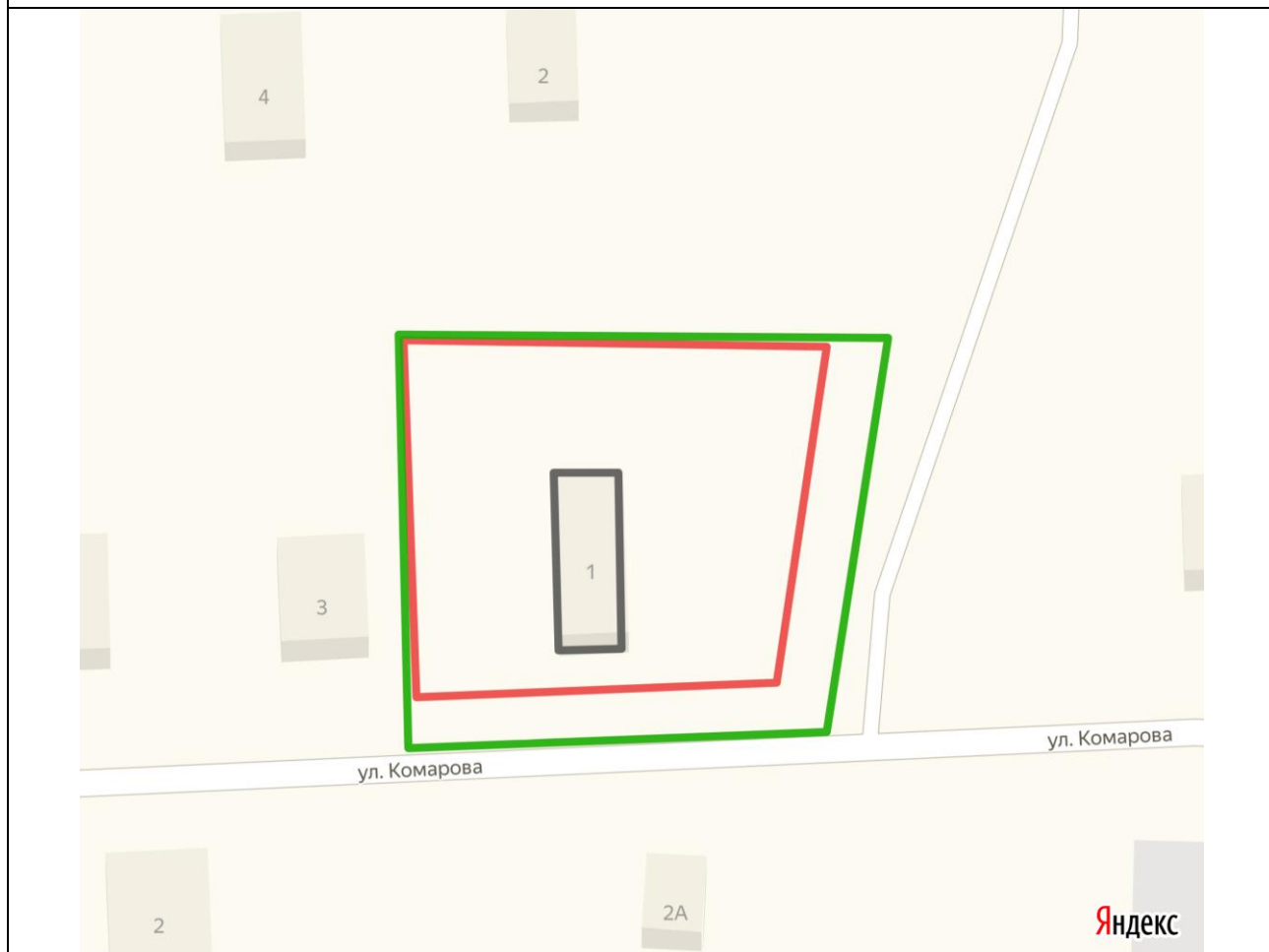
УТВЕРЖДЕНА
 постановлением администрации
 Мирнинского городского
 поселения от 10.10.2019 № 271

СХЕМА

**границ прилегающей территории к зданию жилого дома № 1 по улице
 Комарова в пгт Мирный Оричевского района Кировской области**




| | | |
|----|---|--|
| 1. | Местоположение прилегающей территории (адресные ориентиры) | 612085 Кировская область Оричевский район пгт Мирный улица Комарова дом № 1 |
| 2. | Кадастровый номер объекта, по отношению к которому устанавливается прилегающая территория (при наличии) | 43:24:310305:305 |
| 3. | Сведения о собственнике и (или) ином законном владельце здания, строения, сооружения, земельного участка, а также уполномоченном лице | - |
| 4. | Площадь прилегающей территории (квадратные метры) | 400 |
| 5. | Наличие объектов (в том числе благоустройства), расположенных на прилегающей территории с их описанием | - |
| 6. | Описание характерных точек границ прилегающей территории (ориентиры для определения границ прилегающей территории по сторонам света и расстояния от объекта до границ прилегающей территории), координаты характерных точек границ (при их наличии) | Северная граница прилегающей территории проходит по существующему забору между домами № 1 по ул. Комарова и № 2 по ул. Октябрьской. (L ≈ 46 м). Восточная граница проходит вдоль проезда между ул. Комарова и ул. Октябрьской. (L ≈ 38 м) Южная граница проходит вдоль дороги ул. Комарова (L ≈ 40 м) Западная граница проходит по существующему забору между домами № 1 и № 3 по ул. Комарова (L ≈ 40 м) |

Графическая часть



Масштаб 1:400

Условные обозначения:

| | |
|---|---|
|  | отображается зелёным цветом - граница прилегающей территории |
| 43:24:310305:305 | кадастровый номер земельного участка (объекта недвижимости), по отношению к которому устанавливается прилегающая территория (при наличии) |
|  | отображается красным цветом - граница образованного земельного участка; в случае если земельный участок не образован, но имеется ограждение, то граница ограждения, а случае отсутствия ограждения – граница объекта (дома, нежилого здания, строения, сооружения, нестационарного объекта) |
|  | отображается черным цветом – граница и форма объекта |

Приложение № 10

УТВЕРЖДЕНА
 постановлением администрации
 Мирнинского городского
 поселения от 10.10.2019 № 271

СХЕМА

**границ прилегающей территории к зданию жилого дома № 2 по улице
 Комарова в пгт Мирный Оричевского района Кировской области**




| | | |
|----|---|--|
| 1. | Местоположение прилегающей территории (адресные ориентиры) | 612085 Кировская область Оричевский район пгт Мирный улица Комарова дом № 2 |
| 2. | Кадастровый номер объекта, по отношению к которому устанавливается прилегающая территория (при наличии) | 43:24:310305:288 |
| 3. | Сведения о собственнике и (или) ином законном владельце здания, строения, сооружения, земельного участка, а также уполномоченном лице | - |
| 4. | Площадь прилегающей территории (квадратные метры) | 200 |
| 5. | Наличие объектов (в том числе благоустройства), расположенных на прилегающей территории с их описанием | - |
| 6. | Описание характерных точек границ прилегающей территории (ориентиры для определения границ прилегающей территории по сторонам света и расстояния от объекта до границ прилегающей территории), координаты характерных точек границ (при их наличии) | Северная граница прилегающей территории проходит вдоль дороги ул. Комарова (L ≈ 46 м) С трех других сторон по периметру граница проходит по существующему забору вокруг дома № 2 по ул. Комарова. (L ≈ 124 м) |

Графическая часть



Масштаб 1:400

Условные обозначения:

| | |
|---|---|
|  | отображается зелёным цветом - граница прилегающей территории |
| 43:24:310305:288 | кадастровый номер земельного участка (объекта недвижимости), по отношению к которому устанавливается прилегающая территория (при наличии) |
|  | отображается красным цветом - граница образованного земельного участка; в случае если земельный участок не образован, но имеется ограждение, то граница ограждения, а случае отсутствия ограждения – граница объекта (дома, нежилого здания, строения, сооружения, нестационарного объекта) |
|  | отображается черным цветом – граница и форма объекта |

Приложение № 11

УТВЕРЖДЕНА
 постановлением администрации
 Мирнинского городского
 поселения от 10.10.2019 № 271

СХЕМА

**границ прилегающей территории к зданию жилого дома № 2а по улице
 Комарова в пгт Мирный Оричевского района Кировской области**




| | | |
|----|---|--|
| 1. | Местоположение прилегающей территории (адресные ориентиры) | 612085 Кировская область Оричевский район пгт Мирный улица Комарова дом № 2а |
| 2. | Кадастровый номер объекта, по отношению к которому устанавливается прилегающая территория (при наличии) | 43:24:310305:192 |
| 3. | Сведения о собственнике и (или) ином законном владельце здания, строения, сооружения, земельного участка, а также уполномоченном лице | - |
| 4. | Площадь прилегающей территории (квадратные метры) | 100 |
| 5. | Наличие объектов (в том числе благоустройства), расположенных на прилегающей территории с их описанием | - |
| 6. | Описание характерных точек границ прилегающей территории (ориентиры для определения границ прилегающей территории по сторонам света и расстояния от объекта до границ прилегающей территории), координаты характерных точек границ (при их наличии) | Северная граница прилегающей территории проходит вдоль дороги ул. Комарова (L ≈ 41 м) С трех других сторон по периметру граница проходит по существующему забору вокруг дома № 2а по ул. Комарова (L ≈ 120 м) |

Графическая часть



Масштаб 1:400

Условные обозначения:

| | |
|---|---|
|  | отображается зелёным цветом - граница прилегающей территории |
| 43:24:310305:192 | кадастровый номер земельного участка (объекта недвижимости), по отношению к которому устанавливается прилегающая территория (при наличии) |
|  | отображается красным цветом - граница образованного земельного участка; в случае если земельный участок не образован, но имеется ограждение, то граница ограждения, а случае отсутствия ограждения – граница объекта (дома, нежилого здания, строения, сооружения, нестационарного объекта) |
|  | отображается черным цветом – граница и форма объекта |

Приложение № 12

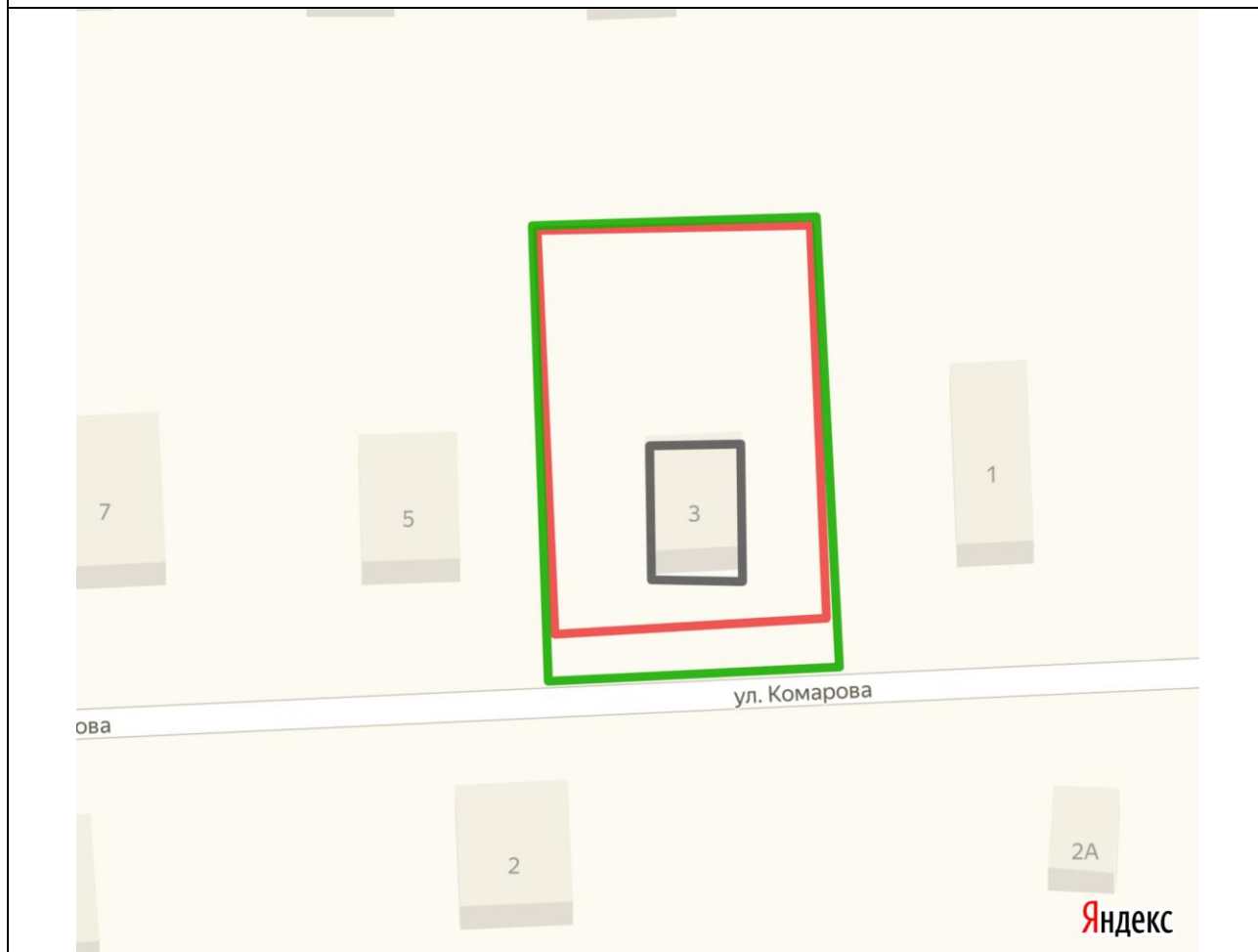
УТВЕРЖДЕНА
 постановлением администрации
 Мирнинского городского
 поселения от 10.10.2019 № 271

СХЕМА

**границ прилегающей территории к зданию жилого дома № 3 по улице
 Комарова в пгт Мирный Оричевского района Кировской области**




| | | |
|----|---|---|
| 1. | Местоположение прилегающей территории (адресные ориентиры) | 612085 Кировская область Оричевский район пгт Мирный улица Комарова дом № 3 |
| 2. | Кадастровый номер объекта, по отношению к которому устанавливается прилегающая территория (при наличии) | 43:24:310305:31 |
| 3. | Сведения о собственнике и (или) ином законном владельце здания, строения, сооружения, земельного участка, а также уполномоченном лице | - |
| 4. | Площадь прилегающей территории (квадратные метры) | 150 |
| 5. | Наличие объектов (в том числе благоустройства), расположенных на прилегающей территории с их описанием | - |
| 6. | Описание характерных точек границ прилегающей территории (ориентиры для определения границ прилегающей территории по сторонам света и расстояния от объекта до границ прилегающей территории), координаты характерных точек границ (при их наличии) | Южная граница прилегающей территории проходит вдоль дороги ул. Комарова. (L ≈ 25 м) С трех других сторон по периметру граница проходит по существующему забору вокруг дома № 3 по ул. Комарова (L ≈ 103 м) |

Графическая часть



Масштаб 1:400

Условные обозначения:

| | |
|---|---|
|  | отображается зелёным цветом - граница прилегающей территории |
| 43:24:310305:31 | кадастровый номер земельного участка (объекта недвижимости), по отношению к которому устанавливается прилегающая территория (при наличии) |
|  | отображается красным цветом - граница образованного земельного участка; в случае если земельный участок не образован, но имеется ограждение, то граница ограждения, а случае отсутствия ограждения – граница объекта (дома, нежилого здания, строения, сооружения, нестационарного объекта) |
|  | отображается черным цветом – граница и форма объекта |

Приложение № 13

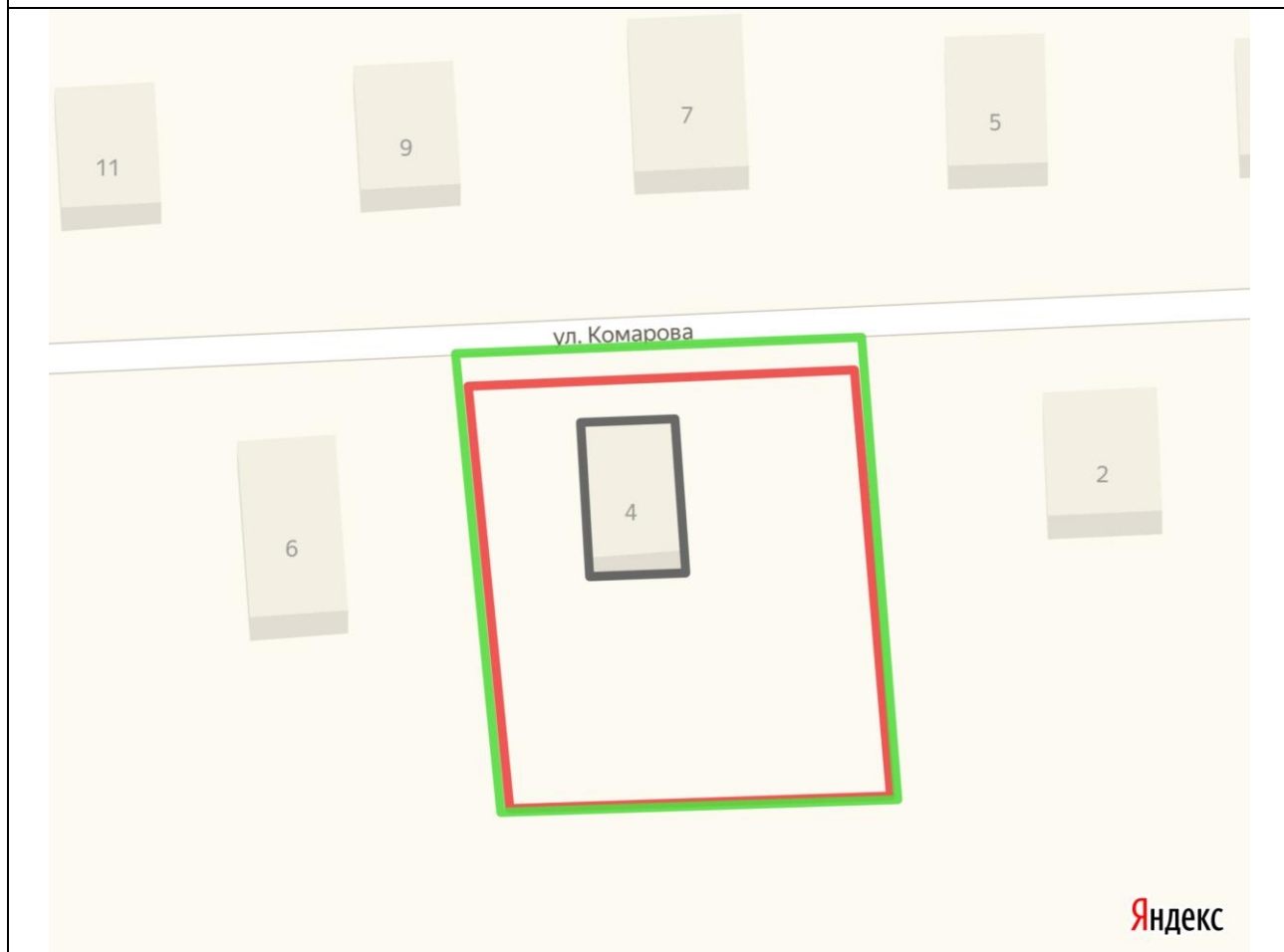
УТВЕРЖДЕНА
 постановлением администрации
 Мирнинского городского
 поселения от 10.10.2019 № 271

СХЕМА

**границ прилегающей территории к зданию жилого дома № 4 по улице
 Комарова в пгт Мирный Оричевского района Кировской области**




| | | |
|----|---|---|
| 1. | Местоположение прилегающей территории (адресные ориентиры) | 612085 Кировская область Оричевский район пгт Мирный улица Комарова дом № 4 |
| 2. | Кадастровый номер объекта, по отношению к которому устанавливается прилегающая территория (при наличии) | 43:24:310305:190 |
| 3. | Сведения о собственнике и (или) ином законном владельце здания, строения, сооружения, земельного участка, а также уполномоченном лице | - |
| 4. | Площадь прилегающей территории (квадратные метры) | 110 |
| 5. | Наличие объектов (в том числе благоустройства), расположенных на прилегающей территории с их описанием | - |
| 6. | Описание характерных точек границ прилегающей территории (ориентиры для определения границ прилегающей территории по сторонам света и расстояния от объекта до границ прилегающей территории), координаты характерных точек границ (при их наличии) | Северная граница прилегающей территории проходит вдоль дороги ул. Комарова (L ≈ 34 м) С трех других сторон по периметру граница проходит по существующему забору вокруг дома № 4 по ул. Комарова (L ≈ 112 м) |

Графическая часть



Масштаб 1:400

Условные обозначения:

| | |
|---|---|
|  | отображается зелёным цветом - граница прилегающей территории |
| 43:24:310305:190 | кадастровый номер земельного участка (объекта недвижимости), по отношению к которому устанавливается прилегающая территория (при наличии) |
|  | отображается красным цветом - граница образованного земельного участка; в случае если земельный участок не образован, но имеется ограждение, то граница ограждения, а случае отсутствия ограждения – граница объекта (дома, нежилого здания, строения, сооружения, нестационарного объекта) |
|  | отображается черным цветом – граница и форма объекта |

Приложение № 14

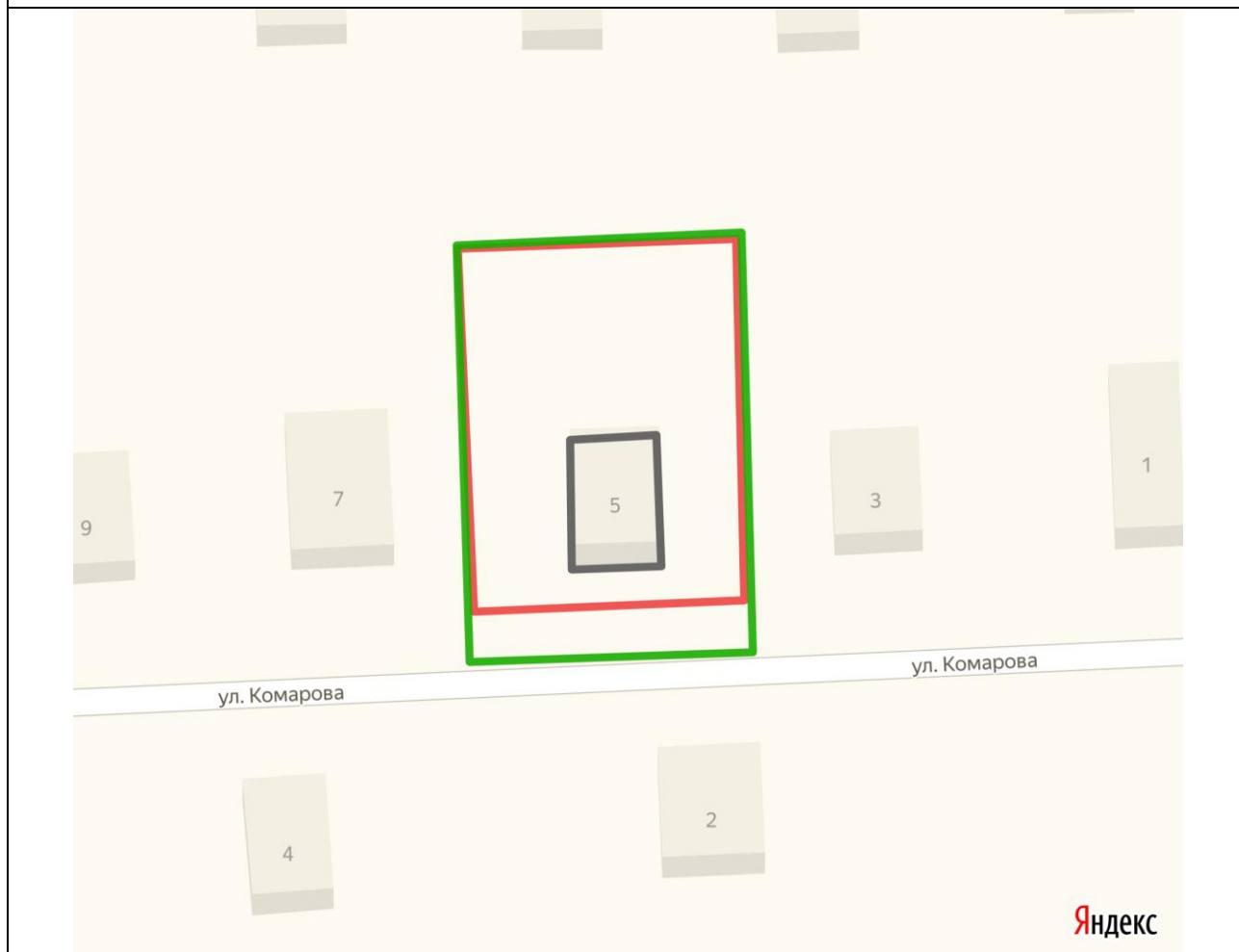
УТВЕРЖДЕНА
 постановлением администрации
 Мирнинского городского
 поселения от 10.10.2019 № 271

СХЕМА

**границ прилегающей территории к зданию жилого дома № 5 по улице
 Комарова в пгт Мирный Оричевского района Кировской области**




| | | |
|----|---|--|
| 1. | Местоположение прилегающей территории (адресные ориентиры) | 612085 Кировская область Оричевский район пгт Мирный улица Комарова дом № 5 |
| 2. | Кадастровый номер объекта, по отношению к которому устанавливается прилегающая территория (при наличии) | 43:24:310305:32 |
| 3. | Сведения о собственнике и (или) ином законном владельце здания, строения, сооружения, земельного участка, а также уполномоченном лице | - |
| 4. | Площадь прилегающей территории (квадратные метры) | 150 |
| 5. | Наличие объектов (в том числе благоустройства), расположенных на прилегающей территории с их описанием | - |
| 6. | Описание характерных точек границ прилегающей территории (ориентиры для определения границ прилегающей территории по сторонам света и расстояния от объекта до границ прилегающей территории), координаты характерных точек границ (при их наличии) | Южная граница прилегающей территории проходит вдоль дороги ул. Комарова (L ≈ 27 м) С трех других сторон по периметру граница проходит по существующему забору вокруг дома № 5 по ул. Комарова (L ≈ 107 м) |

Графическая часть



Масштаб 1:400

Условные обозначения:

| | |
|---|---|
|  | отображается зелёным цветом - граница прилегающей территории |
| 43:24:310305:32 | кадастровый номер земельного участка (объекта недвижимости), по отношению к которому устанавливается прилегающая территория (при наличии) |
|  | отображается красным цветом - граница образованного земельного участка; в случае если земельный участок не образован, но имеется ограждение, то граница ограждения, а случае отсутствия ограждения – граница объекта (дома, нежилого здания, строения, сооружения, нестационарного объекта) |
|  | отображается черным цветом – граница и форма объекта |

Приложение № 15

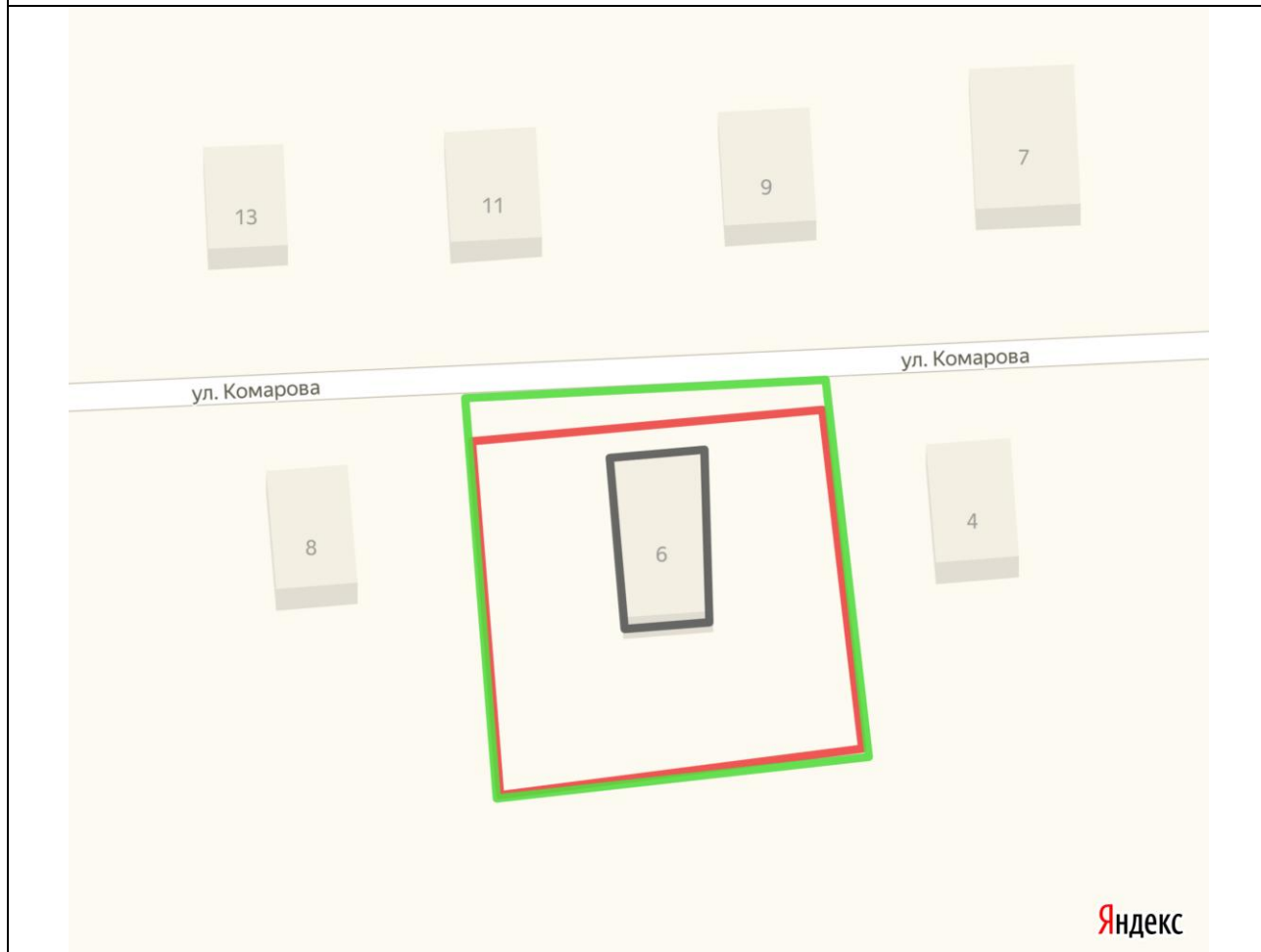
УТВЕРЖДЕНА
 постановлением администрации
 Мирнинского городского
 поселения от 10.10.2019 № 271

СХЕМА

**границ прилегающей территории к зданию жилого дома № 6 по улице
 Комарова в пгт Мирный Орчевского района Кировской области**




| | | |
|----|---|---|
| 1. | Местоположение прилегающей территории (адресные ориентиры) | 612085 Кировская область Орчевский район пгт Мирный улица Комарова дом № 6 |
| 2. | Кадастровый номер объекта, по отношению к которому устанавливается прилегающая территория (при наличии) | 43:24:310305:189 |
| 3. | Сведения о собственнике и (или) ином законном владельце здания, строения, сооружения, земельного участка, а также уполномоченном лице | - |
| 4. | Площадь прилегающей территории (квадратные метры) | 150 |
| 5. | Наличие объектов (в том числе благоустройства), расположенных на прилегающей территории с их описанием | - |
| 6. | Описание характерных точек границ прилегающей территории (ориентиры для определения границ прилегающей территории по сторонам света и расстояния от объекта до границ прилегающей территории), координаты характерных точек границ (при их наличии) | Северная граница прилегающей территории проходит вдоль дороги ул. Комарова (L ≈ 33 м) С трех других сторон по периметру граница проходит по существующему забору вокруг дома № 6 по ул. Комарова (L ≈ 108 м) |

Графическая часть



Масштаб 1:400

Условные обозначения:

| | |
|---|---|
|  | отображается зелёным цветом - граница прилегающей территории |
| 43:24:310305:189 | кадастровый номер земельного участка (объекта недвижимости), по отношению к которому устанавливается прилегающая территория (при наличии) |
|  | отображается красным цветом - граница образованного земельного участка; в случае если земельный участок не образован, но имеется ограждение, то граница ограждения, а случае отсутствия ограждения – граница объекта (дома, нежилого здания, строения, сооружения, нестационарного объекта) |
|  | отображается черным цветом – граница и форма объекта |

Приложение № 16

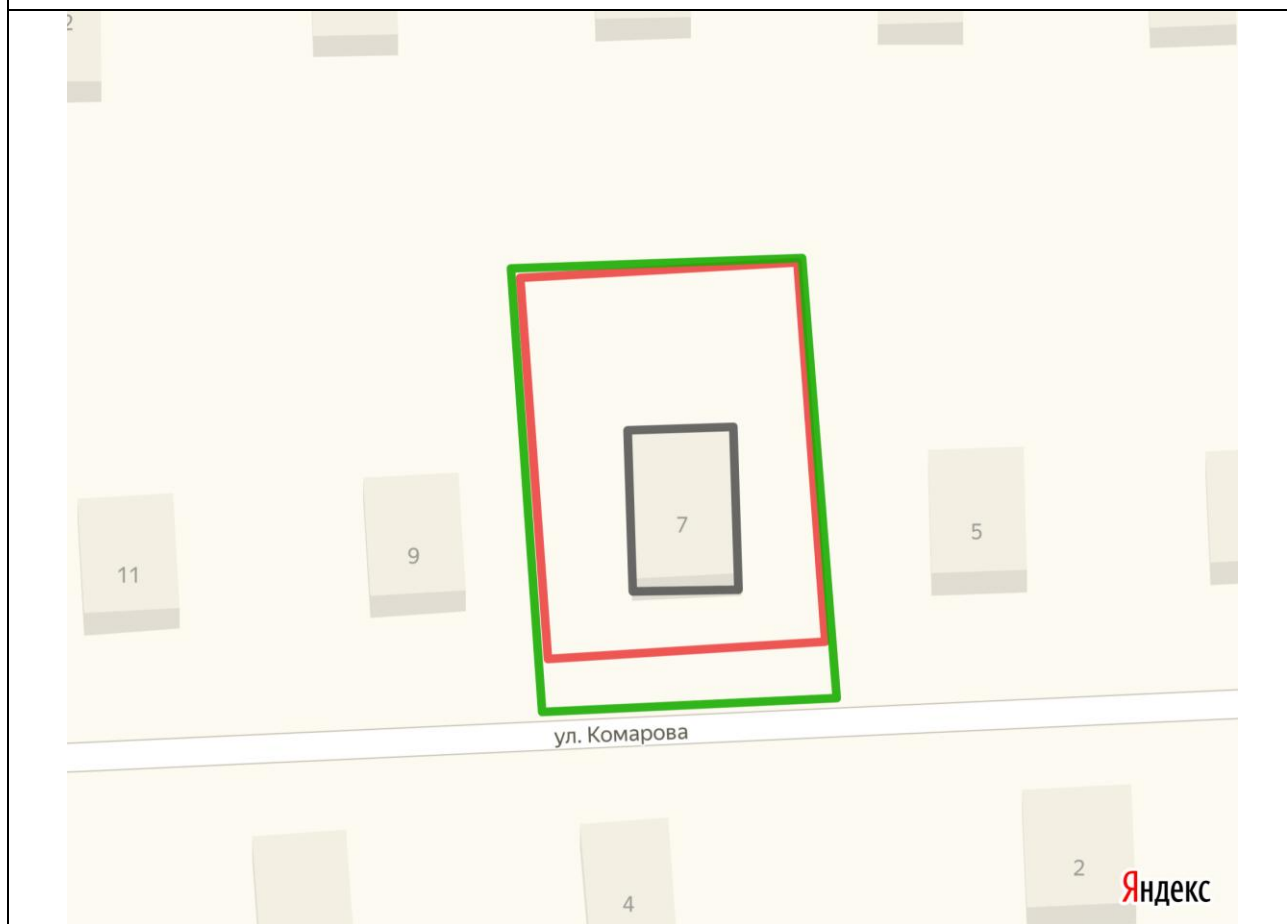
УТВЕРЖДЕНА
 постановлением администрации
 Мирнинского городского
 поселения от 10.10.2019 № 271

СХЕМА

**границ прилегающей территории к зданию жилого дома № 7 по улице
 Комарова в пгт Мирный Оричевского района Кировской области**




| | | |
|----|---|---|
| 1. | Местоположение прилегающей территории (адресные ориентиры) | 612085 Кировская область Оричевский район пгт Мирный улица Комарова дом № 7 |
| 2. | Кадастровый номер объекта, по отношению к которому устанавливается прилегающая территория (при наличии) | 43:24:310305:170 |
| 3. | Сведения о собственнике и (или) ином законном владельце здания, строения, сооружения, земельного участка, а также уполномоченном лице | - |
| 4. | Площадь прилегающей территории (квадратные метры) | 150 |
| 5. | Наличие объектов (в том числе благоустройства), расположенных на прилегающей территории с их описанием | - |
| 6. | Описание характерных точек границ прилегающей территории (ориентиры для определения границ прилегающей территории по сторонам света и расстояния от объекта до границ прилегающей территории), координаты характерных точек границ (при их наличии) | Южная граница прилегающей территории проходит вдоль дороги ул. Комарова (L ≈ 26 м) С трех других сторон по периметру граница проходит по существующему забору вокруг дома № 7 по ул. Комарова. (L ≈ 106 м) |

Графическая часть



Масштаб 1:400

Условные обозначения:

| | |
|---|---|
|  | отображается зелёным цветом - граница прилегающей территории |
| 43:24:310305:170 | кадастровый номер земельного участка (объекта недвижимости), по отношению к которому устанавливается прилегающая территория (при наличии) |
|  | отображается красным цветом - граница образованного земельного участка; в случае если земельный участок не образован, но имеется ограждение, то граница ограждения, а случае отсутствия ограждения – граница объекта (дома, нежилого здания, строения, сооружения, нестационарного объекта) |
|  | отображается черным цветом – граница и форма объекта |

Приложение № 17

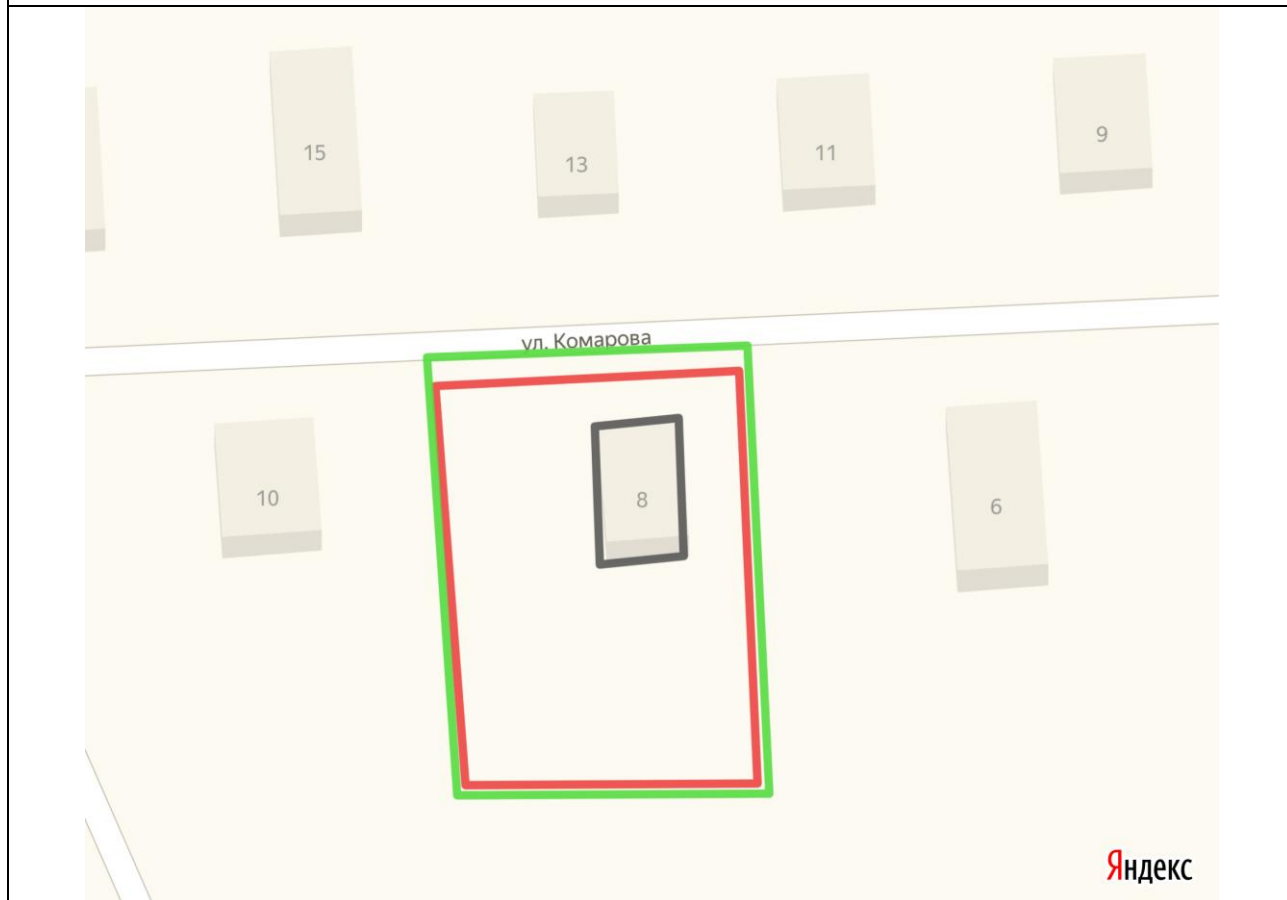
УТВЕРЖДЕНА
 постановлением администрации
 Мирнинского городского
 поселения от 10.10.2019 № 271

СХЕМА

**границ прилегающей территории к зданию жилого дома № 8 по улице
 Комарова в пгт Мирный Оричевского района Кировской области**




| | | |
|----|---|--|
| 1. | Местоположение прилегающей территории (адресные ориентиры) | 612085 Кировская область Оричевский район пгт Мирный улица Комарова дом № 8 |
| 2. | Кадастровый номер объекта, по отношению к которому устанавливается прилегающая территория (при наличии) | 43:24:310305:188 |
| 3. | Сведения о собственнике и (или) ином законном владельце здания, строения, сооружения, земельного участка, а также уполномоченном лице | - |
| 4. | Площадь прилегающей территории (квадратные метры) | 110 |
| 5. | Наличие объектов (в том числе благоустройства), расположенных на прилегающей территории с их описанием | - |
| 6. | Описание характерных точек границ прилегающей территории (ориентиры для определения границ прилегающей территории по сторонам света и расстояния от объекта до границ прилегающей территории), координаты характерных точек границ (при их наличии) | Северная граница прилегающей территории проходит вдоль дороги ул. Комарова. (L ≈ 29 м) С трех других сторон по периметру граница проходит по существующему забору вокруг дома № 8 по ул. Комарова (L ≈ 110 м) |

Графическая часть



Масштаб 1:400

Условные обозначения:

| | |
|---|---|
|  | отображается зелёным цветом - граница прилегающей территории |
| 43:24:310305:188 | кадастровый номер земельного участка (объекта недвижимости), по отношению к которому устанавливается прилегающая территория (при наличии) |
|  | отображается красным цветом - граница образованного земельного участка; в случае если земельный участок не образован, но имеется ограждение, то граница ограждения, а случае отсутствия ограждения – граница объекта (дома, нежилого здания, строения, сооружения, нестационарного объекта) |
|  | отображается черным цветом – граница и форма объекта |

Приложение № 18

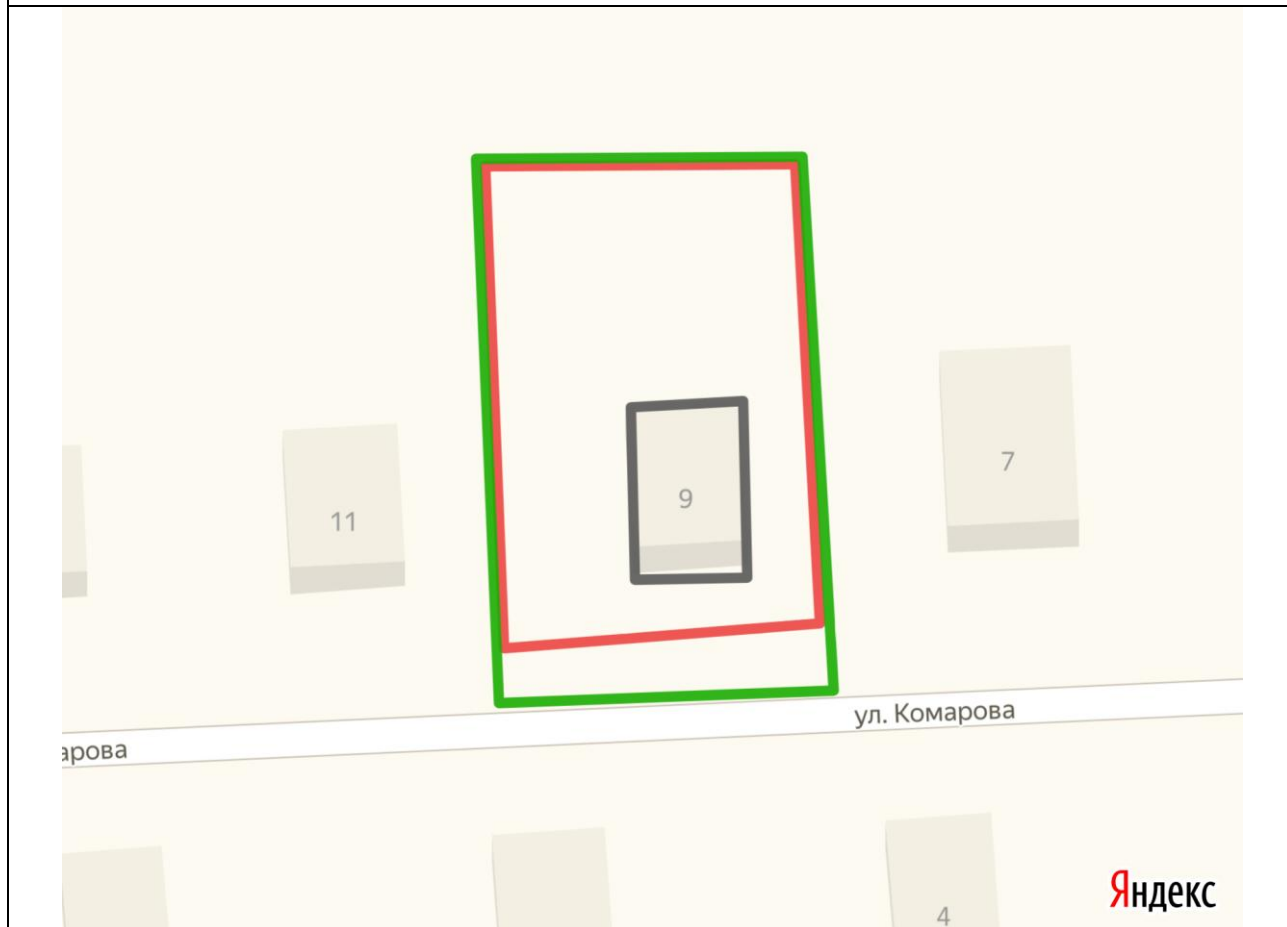
УТВЕРЖДЕНА
 постановлением администрации
 Мирнинского городского
 поселения от 10.10.2019 № 271

СХЕМА

**границ прилегающей территории к зданию жилого дома № 9 по улице
 Комарова в пгт Мирный Оричевского района Кировской области**




| | | |
|----|---|---|
| 1. | Местоположение прилегающей территории (адресные ориентиры) | 612085 Кировская область Оричевский район пгт Мирный улица Комарова дом № 9 |
| 2. | Кадастровый номер объекта, по отношению к которому устанавливается прилегающая территория (при наличии) | 43:24:310305:171 |
| 3. | Сведения о собственнике и (или) ином законном владельце здания, строения, сооружения, земельного участка, а также уполномоченном лице | - |
| 4. | Площадь прилегающей территории (квадратные метры) | 120 |
| 5. | Наличие объектов (в том числе благоустройства), расположенных на прилегающей территории с их описанием | - |
| 6. | Описание характерных точек границ прилегающей территории (ориентиры для определения границ прилегающей территории по сторонам света и расстояния от объекта до границ прилегающей территории), координаты характерных точек границ (при их наличии) | Южная граница прилегающей территории проходит вдоль дороги ул. Комарова (L ≈ 24 м) С трех других сторон по периметру граница проходит по существующему забору вокруг дома № 9 по ул. Комарова. (L ≈ 105 м) |

Графическая часть



Масштаб 1:400

Условные обозначения:

| | |
|---|---|
|  | отображается зелёным цветом - граница прилегающей территории |
| 43:24:310305:171 | кадастровый номер земельного участка (объекта недвижимости), по отношению к которому устанавливается прилегающая территория (при наличии) |
|  | отображается красным цветом - граница образованного земельного участка; в случае если земельный участок не образован, но имеется ограждение, то граница ограждения, а случае отсутствия ограждения – граница объекта (дома, нежилого здания, строения, сооружения, нестационарного объекта) |
|  | отображается черным цветом – граница и форма объекта |

Приложение № 19

УТВЕРЖДЕНА
 постановлением администрации
 Мирнинского городского
 поселения от 10.10.2019 № 271

СХЕМА

**границ прилегающей территории к зданию жилого дома № 10 по улице
 Комарова в пгт Мирный Оричевского района Кировской области**




| | | |
|----|---|---|
| 1. | Местоположение прилегающей территории (адресные ориентиры) | 612085 Кировская область Оричевский район пгт Мирный улица Комарова дом № 10 |
| 2. | Кадастровый номер объекта, по отношению к которому устанавливается прилегающая территория (при наличии) | 43:24:310305:187 |
| 3. | Сведения о собственнике и (или) ином законном владельце здания, строения, сооружения, земельного участка, а также уполномоченном лице | - |
| 4. | Площадь прилегающей территории (квадратные метры) | 330 |
| 5. | Наличие объектов (в том числе благоустройства), расположенных на прилегающей территории с их описанием | - |
| 6. | Описание характерных точек границ прилегающей территории (ориентиры для определения границ прилегающей территории по сторонам света и расстояния от объекта до границ прилегающей территории), координаты характерных точек границ (при их наличии) | Северная граница прилегающей территории проходит вдоль дороги ул. Комарова. (L ≈ 46 м) Восточная граница проходит по существующему забору между домами № 10 и № 8 по ул. Комарова. (L ≈ 36 м) Южная граница проходит по существующему забору между домами № 10 по ул. Комарова и № 9 по ул. Радченко (L ≈ 33 м) Западная граница проходит вдоль проезда между домами № 10 и № 12 ул. Комарова (L ≈ 41 м) |

Графическая часть



Масштаб 1:400

Условные обозначения:

| | |
|---|---|
|  | отображается зелёным цветом - граница прилегающей территории |
| 43:24:310305:187 | кадастровый номер земельного участка (объекта недвижимости), по отношению к которому устанавливается прилегающая территория (при наличии) |
|  | отображается красным цветом - граница образованного земельного участка; в случае если земельный участок не образован, но имеется ограждение, то граница ограждения, а случае отсутствия ограждения – граница объекта (дома, нежилого здания, строения, сооружения, нестационарного объекта) |
|  | отображается черным цветом – граница и форма объекта |

Приложение № 20

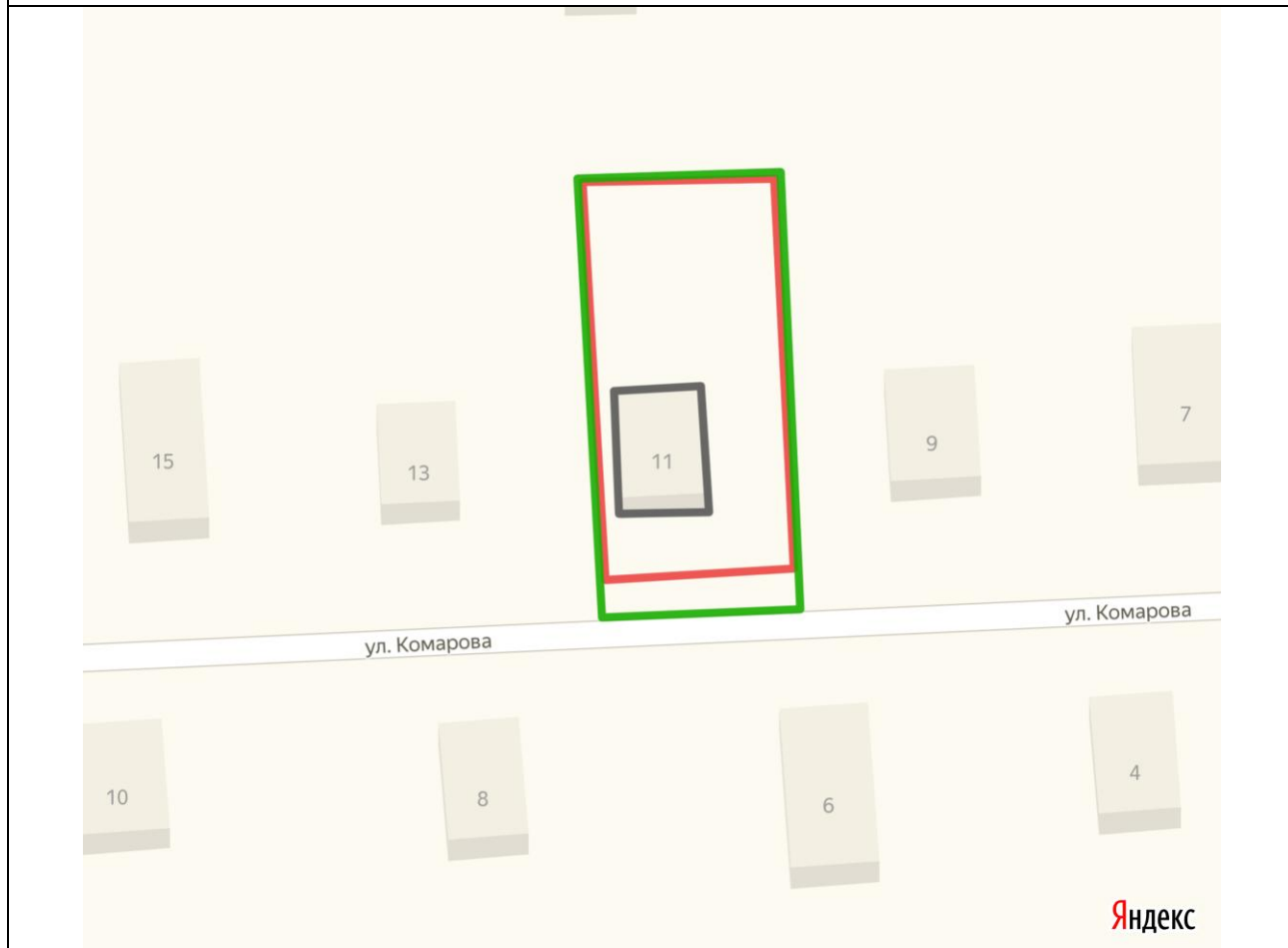
УТВЕРЖДЕНА
 постановлением администрации
 Мирнинского городского
 поселения от 10.10.2019 № 271

СХЕМА

**границ прилегающей территории к зданию жилого дома № 11 по улице
 Комарова в пгт Мирный Оричевского района Кировской области**




| | | |
|----|---|---|
| 1. | Местоположение прилегающей территории (адресные ориентиры) | 612085 Кировская область Оричевский район пгт Мирный улица Комарова дом № 11 |
| 2. | Кадастровый номер объекта, по отношению к которому устанавливается прилегающая территория (при наличии) | 43:24:310305:172 |
| 3. | Сведения о собственнике и (или) ином законном владельце здания, строения, сооружения, земельного участка, а также уполномоченном лице | - |
| 4. | Площадь прилегающей территории (квадратные метры) | 100 |
| 5. | Наличие объектов (в том числе благоустройства), расположенных на прилегающей территории с их описанием | - |
| 6. | Описание характерных точек границ прилегающей территории (ориентиры для определения границ прилегающей территории по сторонам света и расстояния от объекта до границ прилегающей территории), координаты характерных точек границ (при их наличии) | Южная граница прилегающей территории проходит вдоль дороги ул. Комарова (L ≈ 19 м) С трех других сторон по периметру граница проходит по существующему забору вокруг дома № 11 по ул. Комарова (L ≈ 103 м) |

Графическая часть



Масштаб 1:400

Условные обозначения:

| | |
|---|---|
|  | отображается зелёным цветом - граница прилегающей территории |
| 43:24:310305:172 | кадастровый номер земельного участка (объекта недвижимости), по отношению к которому устанавливается прилегающая территория (при наличии) |
|  | отображается красным цветом - граница образованного земельного участка; в случае если земельный участок не образован, но имеется ограждение, то граница ограждения, а случае отсутствия ограждения – граница объекта (дома, нежилого здания, строения, сооружения, нестационарного объекта) |
|  | отображается черным цветом – граница и форма объекта |

Приложение № 21

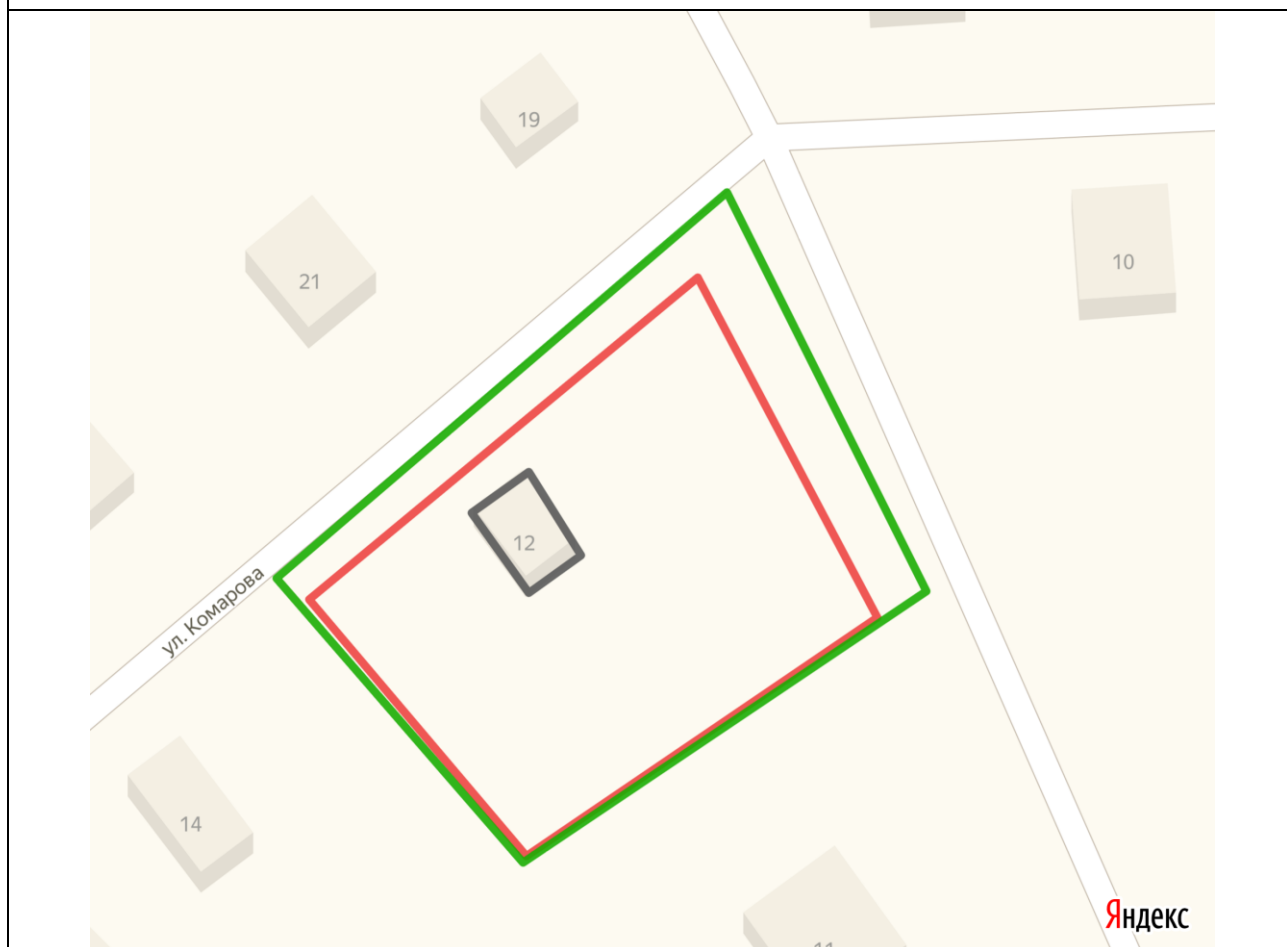
УТВЕРЖДЕНА
 постановлением администрации
 Мирнинского городского
 поселения от 10.10.2019 № 271

СХЕМА

**границ прилегающей территории к зданию жилого дома № 12 по улице
 Комарова в пгт Мирный Оричевского района Кировской области**




| | | |
|----|---|--|
| 1. | Местоположение прилегающей территории (адресные ориентиры) | 612085 Кировская область Оричевский район пгт Мирный улица Комарова дом № 12 |
| 2. | Кадастровый номер объекта, по отношению к которому устанавливается прилегающая территория (при наличии) | 43:24:310305:50 |
| 3. | Сведения о собственнике и (или) ином законном владельце здания, строения, сооружения, земельного участка, а также уполномоченном лице | - |
| 4. | Площадь прилегающей территории (квадратные метры) | 400 |
| 5. | Наличие объектов (в том числе благоустройства), расположенных на прилегающей территории с их описанием | - |
| 6. | Описание характерных точек границ прилегающей территории (ориентиры для определения границ прилегающей территории по сторонам света и расстояния от объекта до границ прилегающей территории), координаты характерных точек границ (при их наличии) | Северо-восточная граница прилегающей территории проходит вдоль проезда между домами № 12 и № 10 по ул. Комарова (L ≈ 41 м) Юго-восточная граница проходит по существующему забору между домами № 12 по ул. Комарова и № 11 по ул. Радченко (L ≈ 46 м) Юго-западная граница проходит по существующему забору между домами № 12 и № 14 по ул. Комарова (L ≈ 36 м) Северо-западная граница проходит вдоль дороги ул. Комарова (L ≈ 56 м) |

Графическая часть



Масштаб 1:400

Условные обозначения:

| | |
|---|---|
|  | отображается зелёным цветом - граница прилегающей территории |
| 43:24:310305:50 | кадастровый номер земельного участка (объекта недвижимости), по отношению к которому устанавливается прилегающая территория (при наличии) |
|  | отображается красным цветом - граница образованного земельного участка; в случае если земельный участок не образован, но имеется ограждение, то граница ограждения, а случае отсутствия ограждения – граница объекта (дома, нежилого здания, строения, сооружения, нестационарного объекта) |
|  | отображается черным цветом – граница и форма объекта |

Приложение № 22

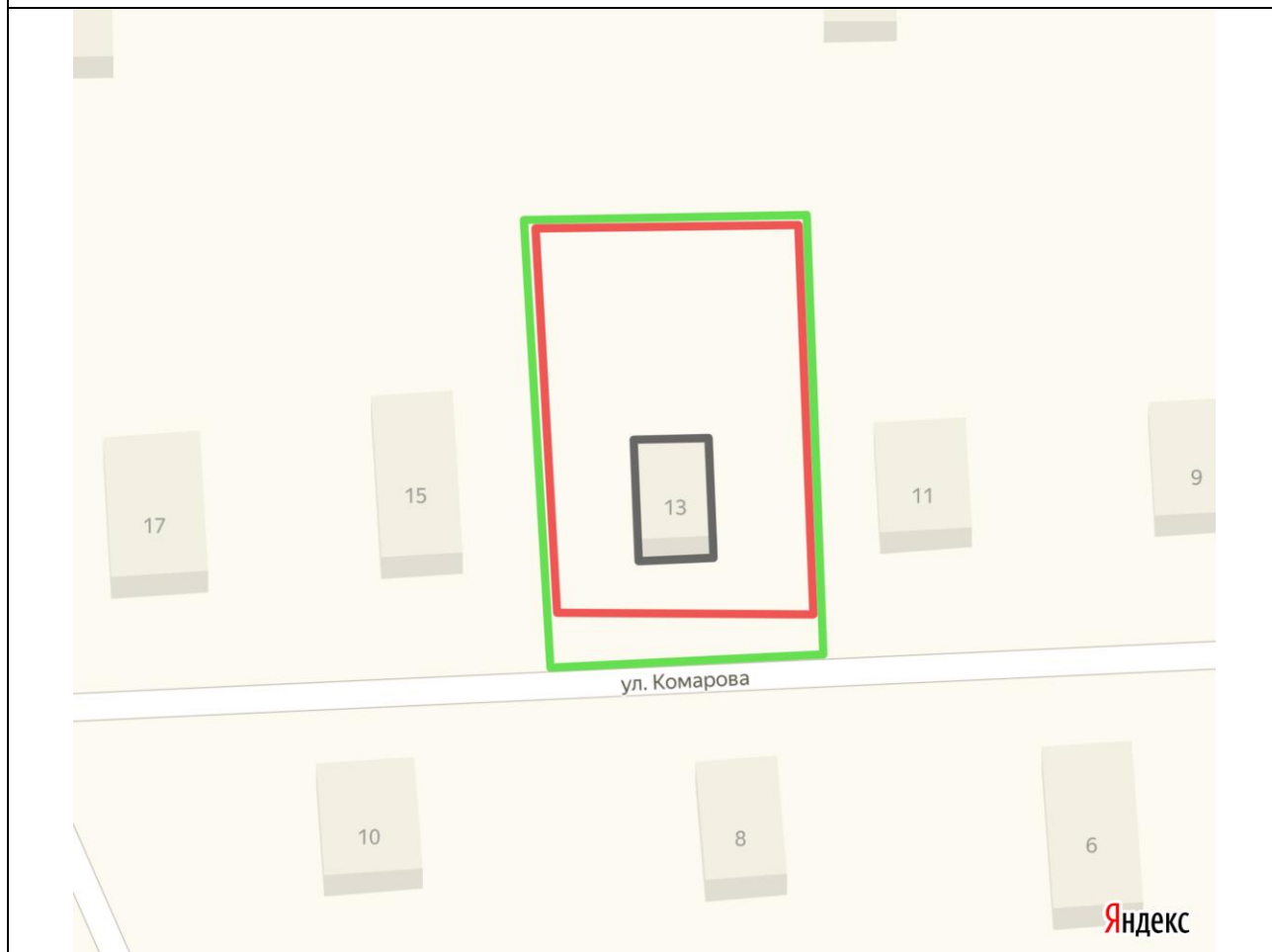
УТВЕРЖДЕНА
 постановлением администрации
 Мирнинского городского
 поселения от 10.10.2019 № 271

СХЕМА

**границ прилегающей территории к зданию жилого дома № 13 по улице
 Комарова в пгт Мирный Оричевского района Кировской области**




| | | |
|----|---|---|
| 1. | Местоположение прилегающей территории (адресные ориентиры) | 612085 Кировская область Оричевский район пгт Мирный улица Комарова дом № 13 |
| 2. | Кадастровый номер объекта, по отношению к которому устанавливается прилегающая территория (при наличии) | 43:24:310305:36 |
| 3. | Сведения о собственнике и (или) ином законном владельце здания, строения, сооружения, земельного участка, а также уполномоченном лице | - |
| 4. | Площадь прилегающей территории (квадратные метры) | 150 |
| 5. | Наличие объектов (в том числе благоустройства), расположенных на прилегающей территории с их описанием | - |
| 6. | Описание характерных точек границ прилегающей территории (ориентиры для определения границ прилегающей территории по сторонам света и расстояния от объекта до границ прилегающей территории), координаты характерных точек границ (при их наличии) | Южная граница прилегающей территории проходит вдоль дороги ул. Комарова (L ≈ 25 м) С трех других сторон по периметру граница проходит по существующему забору вокруг дома № 13 по ул. Комарова (L ≈ 107 м) |

Графическая часть



Масштаб 1:400

Условные обозначения:

| | |
|---|---|
|  | отображается зелёным цветом - граница прилегающей территории |
| 43:24:310305:36 | кадастровый номер земельного участка (объекта недвижимости), по отношению к которому устанавливается прилегающая территория (при наличии) |
|  | отображается красным цветом - граница образованного земельного участка; в случае если земельный участок не образован, но имеется ограждение, то граница ограждения, а случае отсутствия ограждения – граница объекта (дома, нежилого здания, строения, сооружения, нестационарного объекта) |
|  | отображается черным цветом – граница и форма объекта |

Приложение № 23

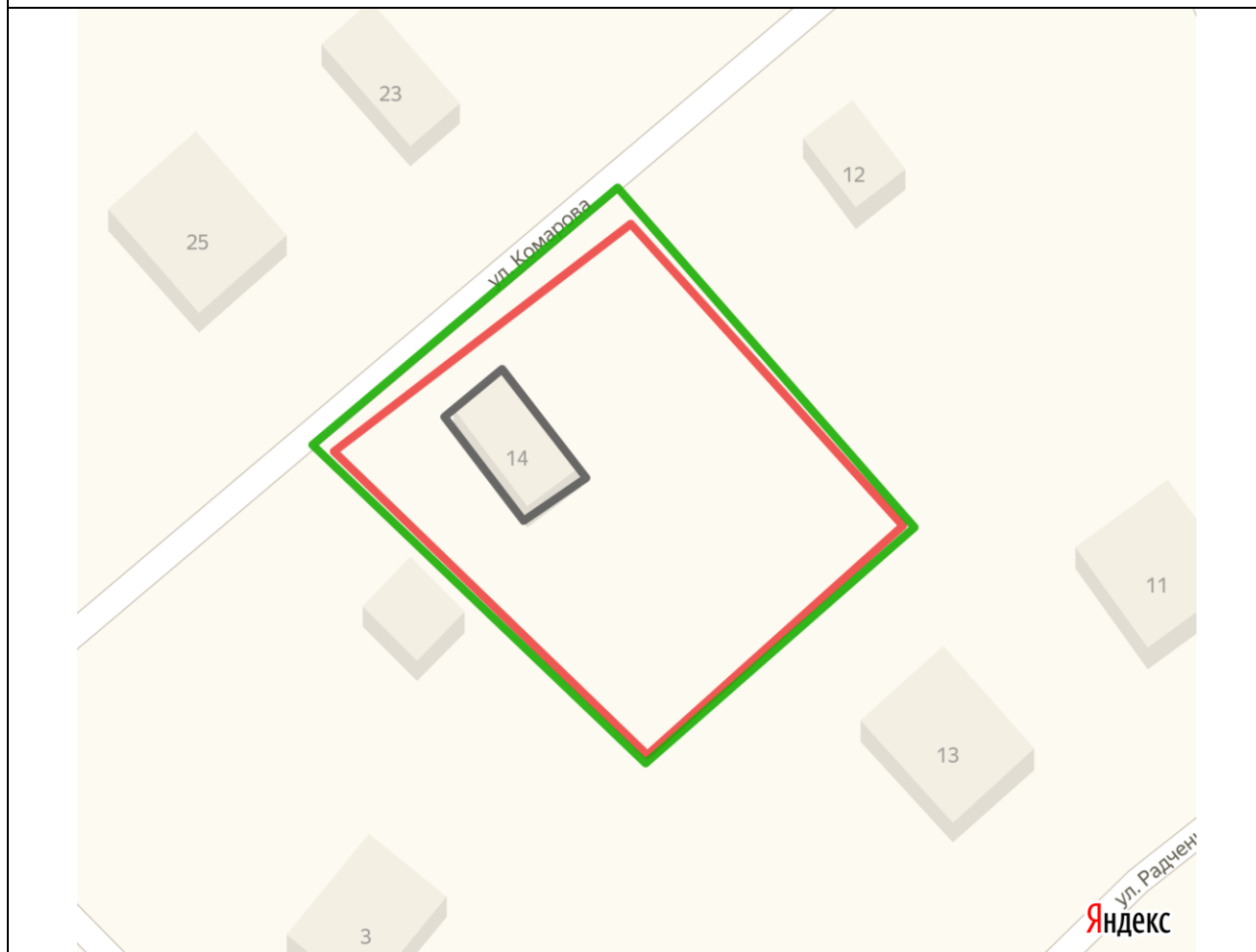
УТВЕРЖДЕНА
 постановлением администрации
 Мирнинского городского
 поселения от 10.10.2019 № 271

СХЕМА

**границ прилегающей территории к зданию жилого дома № 14 по улице
 Комарова в пгт Мирный Оричевского района Кировской области**




| | | |
|----|---|---|
| 1. | Местоположение прилегающей территории (адресные ориентиры) | 612085 Кировская область Оричевский район пгт Мирный улица Комарова дом № 14 |
| 2. | Кадастровый номер объекта, по отношению к которому устанавливается прилегающая территория (при наличии) | 43:24:310305:183 |
| 3. | Сведения о собственнике и (или) ином законном владельце здания, строения, сооружения, земельного участка, а также уполномоченном лице | - |
| 4. | Площадь прилегающей территории (квадратные метры) | 80 |
| 5. | Наличие объектов (в том числе благоустройства), расположенных на прилегающей территории с их описанием | - |
| 6. | Описание характерных точек границ прилегающей территории (ориентиры для определения границ прилегающей территории по сторонам света и расстояния от объекта до границ прилегающей территории), координаты характерных точек границ (при их наличии) | Северо-западная граница прилегающей территории проходит вдоль дороги ул. Комарова (L ≈ 36 м) С трех других сторон по периметру граница проходит по существующему забору вокруг дома № 14 по ул. Комарова (L ≈ 118 м) |

Графическая часть



Масштаб 1:400

Условные обозначения:

| | |
|---|---|
|  | отображается зелёным цветом - граница прилегающей территории |
| 43:24:310305:183 | кадастровый номер земельного участка (объекта недвижимости), по отношению к которому устанавливается прилегающая территория (при наличии) |
|  | отображается красным цветом - граница образованного земельного участка; в случае если земельный участок не образован, но имеется ограждение, то граница ограждения, а случае отсутствия ограждения – граница объекта (дома, нежилого здания, строения, сооружения, нестационарного объекта) |
|  | отображается черным цветом – граница и форма объекта |

Приложение № 24

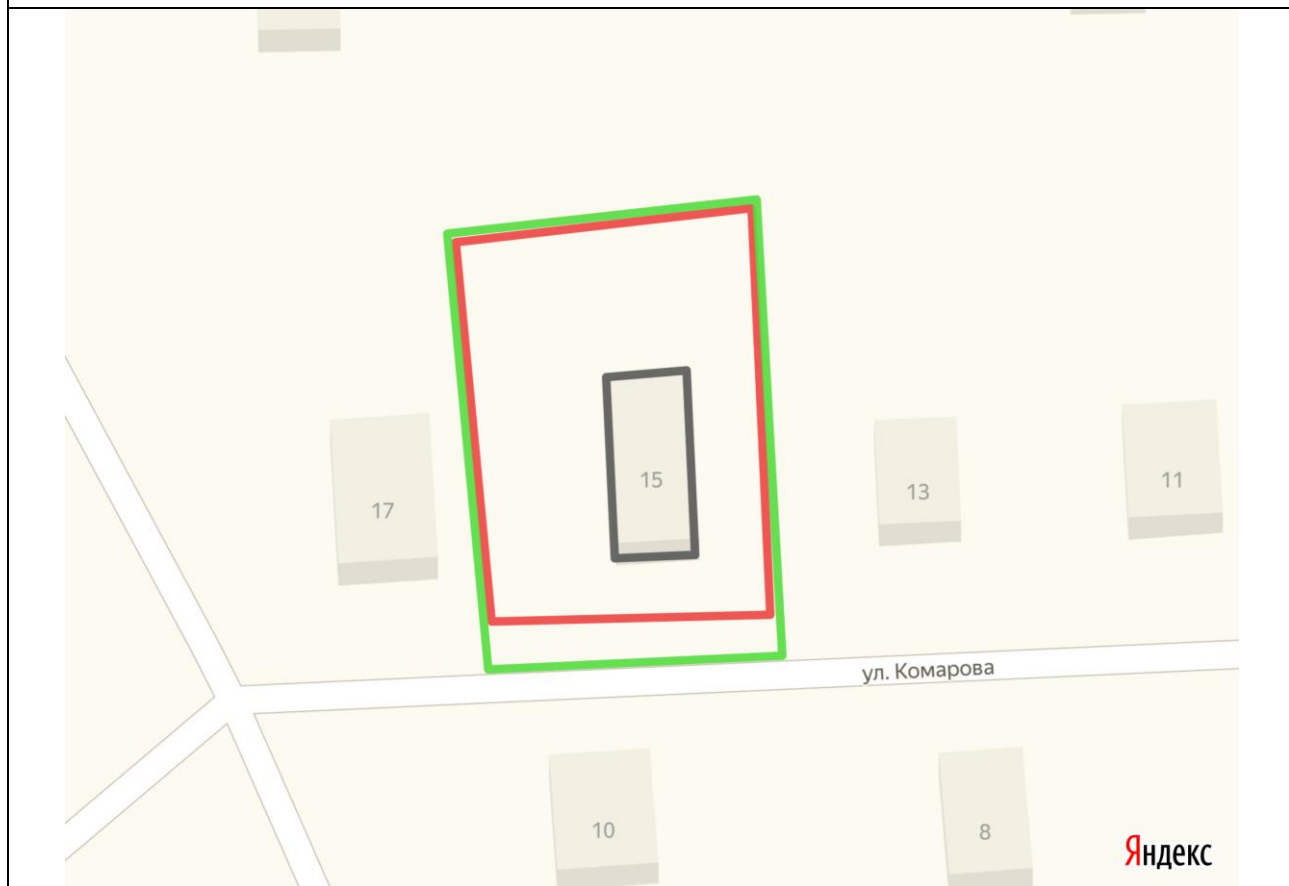
УТВЕРЖДЕНА
 постановлением администрации
 Мирнинского городского
 поселения от 10.10.2019 № 271

СХЕМА

**границ прилегающей территории к зданию жилого дома № 15 по улице
 Комарова в пгт Мирный Оричевского района Кировской области**




| | | |
|----|---|---|
| 1. | Местоположение прилегающей территории (адресные ориентиры) | 612085 Кировская область Оричевский район пгт Мирный улица Комарова дом № 15 |
| 2. | Кадастровый номер объекта, по отношению к которому устанавливается прилегающая территория (при наличии) | 43:24:310305:173 |
| 3. | Сведения о собственнике и (или) ином законном владельце здания, строения, сооружения, земельного участка, а также уполномоченном лице | - |
| 4. | Площадь прилегающей территории (квадратные метры) | 150 |
| 5. | Наличие объектов (в том числе благоустройства), расположенных на прилегающей территории с их описанием | - |
| 6. | Описание характерных точек границ прилегающей территории (ориентиры для определения границ прилегающей территории по сторонам света и расстояния от объекта до границ прилегающей территории), координаты характерных точек границ (при их наличии) | Южная граница прилегающей территории проходит вдоль дороги ул. Комарова (L ≈ 26 м) С трех других сторон по периметру граница проходит по существующему забору вокруг дома № 15 по ул. Комарова (L ≈ 109 м) |

Графическая часть



Масштаб 1:400

Условные обозначения:

| | |
|---|---|
|  | отображается зелёным цветом - граница прилегающей территории |
| 43:24:310305:173 | кадастровый номер земельного участка (объекта недвижимости), по отношению к которому устанавливается прилегающая территория (при наличии) |
|  | отображается красным цветом - граница образованного земельного участка; в случае если земельный участок не образован, но имеется ограждение, то граница ограждения, а случае отсутствия ограждения – граница объекта (дома, нежилого здания, строения, сооружения, нестационарного объекта) |
|  | отображается черным цветом – граница и форма объекта |

Приложение № 25

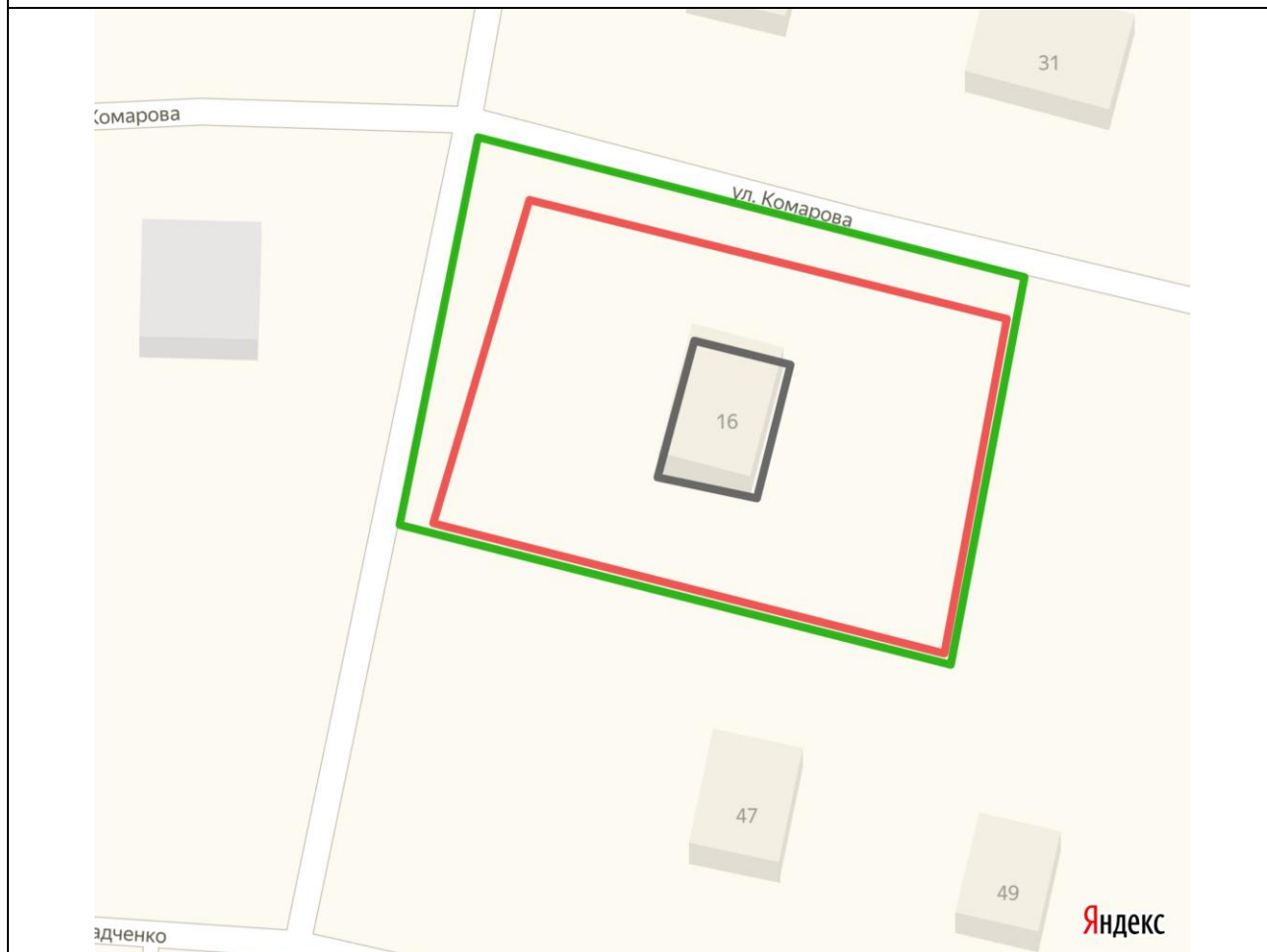
УТВЕРЖДЕНА
 постановлением администрации
 Мирнинского городского
 поселения от 10.10.2019 № 271

СХЕМА

**границ прилегающей территории к зданию жилого дома № 16 по улице
 Комарова в пгт Мирный Оричевского района Кировской области**




| | | |
|----|---|---|
| 1. | Местоположение прилегающей территории (адресные ориентиры) | 612085 Кировская область Оричевский район пгт Мирный улица Комарова дом № 16 |
| 2. | Кадастровый номер объекта, по отношению к которому устанавливается прилегающая территория (при наличии) | 43:24:310304:340 |
| 3. | Сведения о собственнике и (или) ином законном владельце здания, строения, сооружения, земельного участка, а также уполномоченном лице | - |
| 4. | Площадь прилегающей территории (квадратные метры) | 450 |
| 5. | Наличие объектов (в том числе благоустройства), расположенных на прилегающей территории с их описанием | - |
| 6. | Описание характерных точек границ прилегающей территории (ориентиры для определения границ прилегающей территории по сторонам света и расстояния от объекта до границ прилегающей территории), координаты характерных точек границ (при их наличии) | Северная граница прилегающей территории проходит вдоль дороги ул. Комарова (L ≈ 54 м) Восточная граница проходит по существующему забору около дома № 16 по ул. Комарова. (L ≈ 37 м) Южная граница проходит по существующему забору между домами № 16 по ул. Комарова и № 47 по ул. Радченко (L ≈ 54 м) Западная граница проходит вдоль проезда, на расстоянии 3 м от существующего забора. (L ≈ 37 м) |

Графическая часть



Масштаб 1:400

Условные обозначения:

| | |
|---|---|
|  | отображается зелёным цветом - граница прилегающей территории |
| 43:24:310304:340 | кадастровый номер земельного участка (объекта недвижимости), по отношению к которому устанавливается прилегающая территория (при наличии) |
|  | отображается красным цветом - граница образованного земельного участка; в случае если земельный участок не образован, но имеется ограждение, то граница ограждения, а случае отсутствия ограждения – граница объекта (дома, нежилого здания, строения, сооружения, нестационарного объекта) |
|  | отображается черным цветом – граница и форма объекта |

Приложение № 26

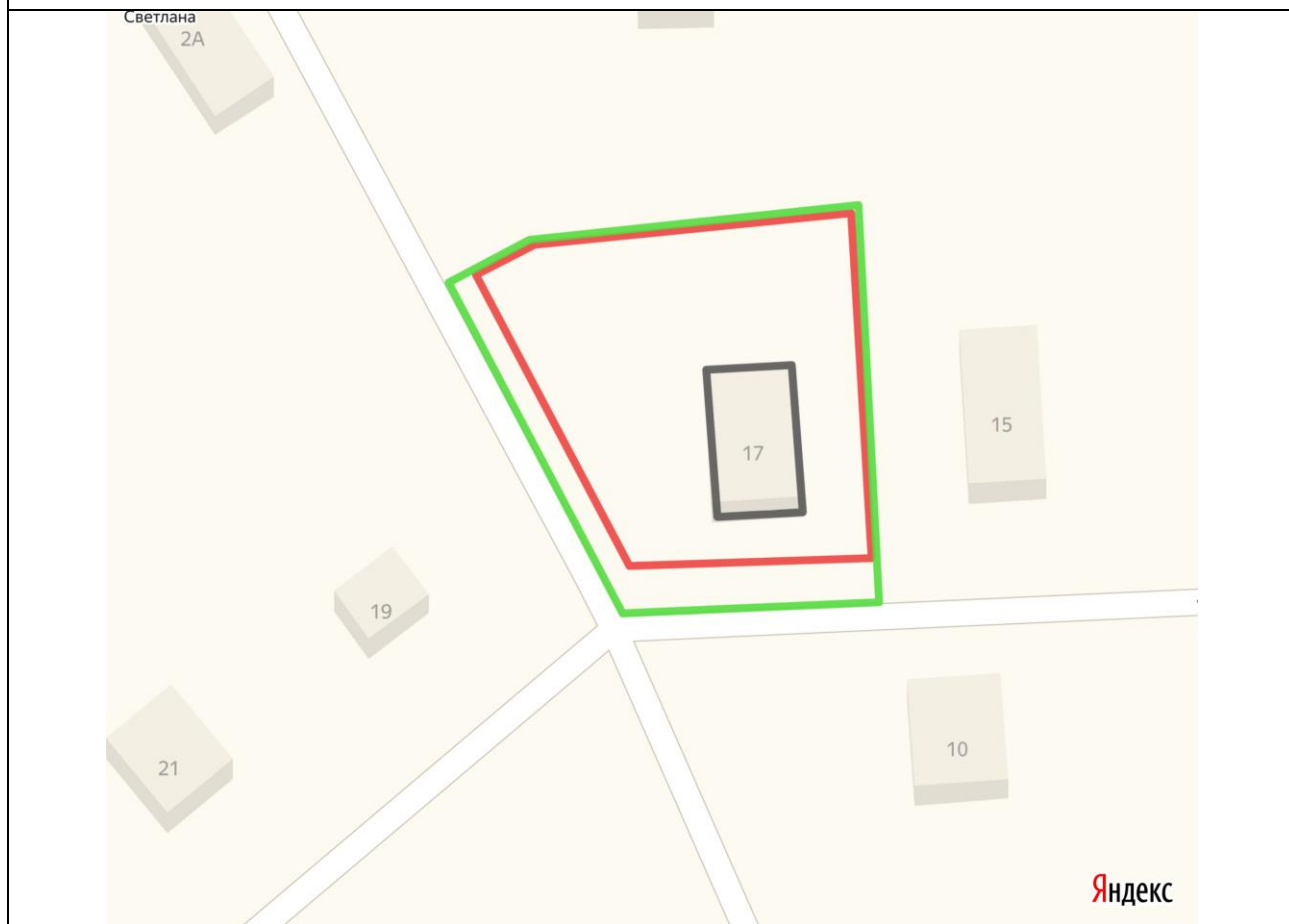
УТВЕРЖДЕНА
 постановлением администрации
 Мирнинского городского
 поселения от 10.10.2019 № 271

СХЕМА

**границ прилегающей территории к зданию жилого дома № 17 по улице
 Комарова в пгт Мирный Оричевского района Кировской области**




| | | |
|----|---|---|
| 1. | Местоположение прилегающей территории (адресные ориентиры) | 612085 Кировская область Оричевский район пгт Мирный улица Комарова дом № 17 |
| 2. | Кадастровый номер объекта, по отношению к которому устанавливается прилегающая территория (при наличии) | 43:24:310305:174 |
| 3. | Сведения о собственнике и (или) ином законном владельце здания, строения, сооружения, земельного участка, а также уполномоченном лице | - |
| 4. | Площадь прилегающей территории (квадратные метры) | 200 |
| 5. | Наличие объектов (в том числе благоустройства), расположенных на прилегающей территории с их описанием | - |
| 6. | Описание характерных точек границ прилегающей территории (ориентиры для определения границ прилегающей территории по сторонам света и расстояния от объекта до границ прилегающей территории), координаты характерных точек границ (при их наличии) | Северная граница прилегающей территории проходит по существующему забору между домом № 17 по ул. Комарова и № 20 по ул. Октябрьской (L ≈ 40 м) Восточная граница проходит по существующему забору между домами № 17 и № 15 по ул. Комарова. (L ≈ 38 м) Южная граница проходит вдоль дороги ул. Комарова (L ≈ 24 м) Западная граница проходит вдоль проезда между домами № 17 и № 19 по ул. Комарова (L ≈ 36 м) |

Графическая часть



Масштаб 1:400

Условные обозначения:

| | |
|---|---|
|  | отображается зелёным цветом - граница прилегающей территории |
| 43:24:310305:174 | кадастровый номер земельного участка (объекта недвижимости), по отношению к которому устанавливается прилегающая территория (при наличии) |
|  | отображается красным цветом - граница образованного земельного участка; в случае если земельный участок не образован, но имеется ограждение, то граница ограждения, а случае отсутствия ограждения – граница объекта (дома, нежилого здания, строения, сооружения, нестационарного объекта) |
|  | отображается черным цветом – граница и форма объекта |

Приложение № 27

УТВЕРЖДЕНА
 постановлением администрации
 Мирнинского городского
 поселения от 10.10.2019 № 271

СХЕМА

**границ прилегающей территории к зданию жилого дома № 19 по улице
 Комарова в пгт Мирный Оричевского района Кировской области**




| | | |
|----|---|---|
| 1. | Местоположение прилегающей территории (адресные ориентиры) | 612085 Кировская область Оричевский район пгт Мирный улица Комарова дом № 19 |
| 2. | Кадастровый номер объекта, по отношению к которому устанавливается прилегающая территория (при наличии) | 43:24:310305:182 |
| 3. | Сведения о собственнике и (или) ином законном владельце здания, строения, сооружения, земельного участка, а также уполномоченном лице | - |
| 4. | Площадь прилегающей территории (квадратные метры) | 400 |
| 5. | Наличие объектов (в том числе благоустройства), расположенных на прилегающей территории с их описанием | - |
| 6. | Описание характерных точек границ прилегающей территории (ориентиры для определения границ прилегающей территории по сторонам света и расстояния от объекта до границ прилегающей территории), координаты характерных точек границ (при их наличии) | Северо-западная граница прилегающей территории проходит вдоль проезда, соединяющего ул. Октябрьскую и ул. Комарова (L ≈ 41 м) Юго-западная граница проходит вдоль дороги ул. Комарова (L ≈ 30 м) Юго-восточная граница проходит по существующему забору между домами № 19 и № 21 по ул. Комарова. (L ≈ 40 м) Северо-восточная граница проходит по существующему забору между домами № 19 по ул. Комарова и № 2 по ул. Ленина. (L ≈ 33 м) |

Графическая часть



Масштаб 1:400

Условные обозначения:

| | |
|---|---|
|  | отображается зелёным цветом - граница прилегающей территории |
| 43:24:310305:182 | кадастровый номер земельного участка (объекта недвижимости), по отношению к которому устанавливается прилегающая территория (при наличии) |
|  | отображается красным цветом - граница образованного земельного участка; в случае если земельный участок не образован, но имеется ограждение, то граница ограждения, а случае отсутствия ограждения – граница объекта (дома, нежилого здания, строения, сооружения, нестационарного объекта) |
|  | отображается черным цветом – граница и форма объекта |

Приложение № 28

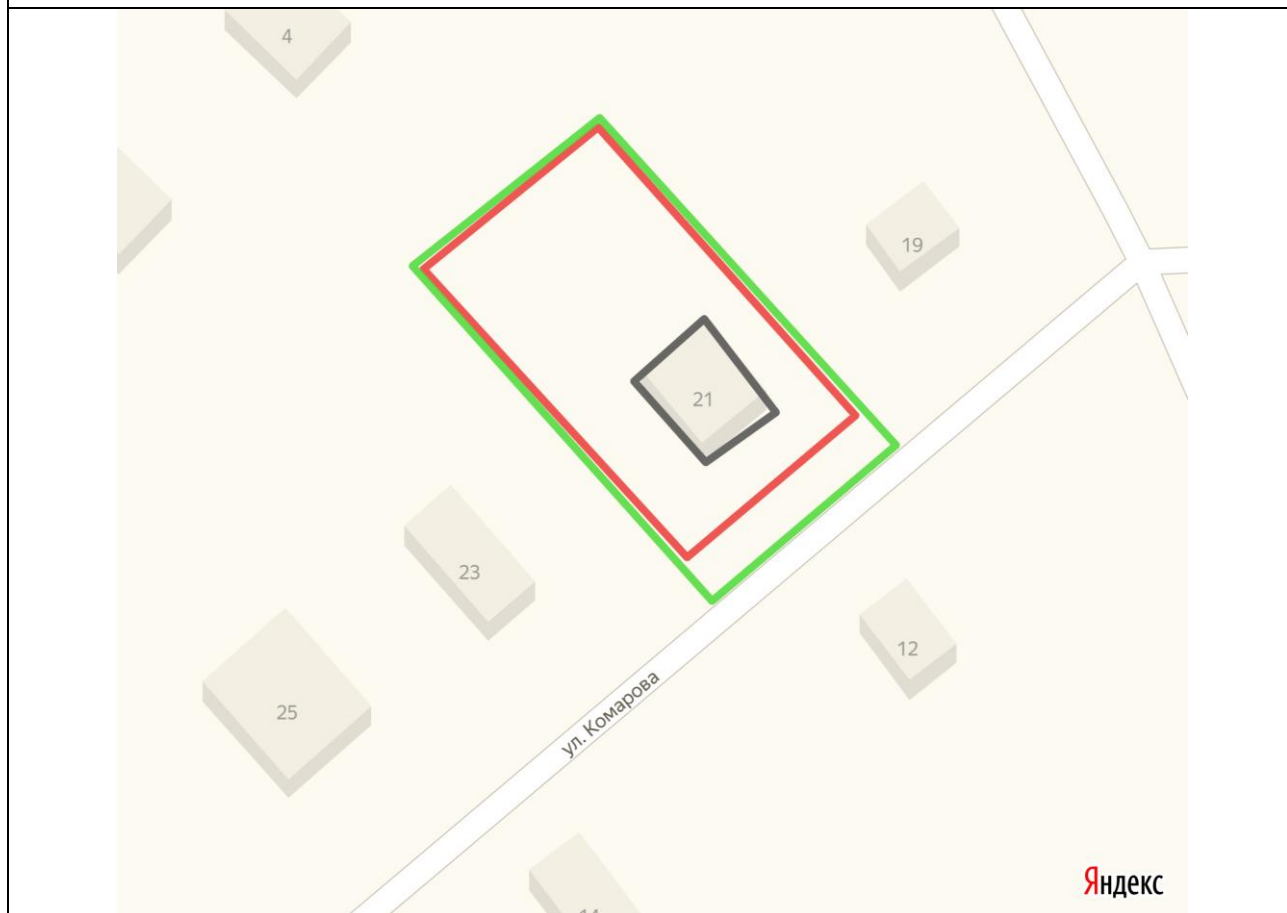
УТВЕРЖДЕНА
 постановлением администрации
 Мирнинского городского
 поселения от 10.10.2019 № 271

СХЕМА

**границ прилегающей территории к зданию жилого дома по улице
 Комарова в пгт Мирный Оричевского района Кировской области**




| | | |
|----|---|--|
| 1. | Местоположение прилегающей территории (адресные ориентиры) | 612085 Кировская область Оричевский район пгт Мирный улица Комарова дом № 21 |
| 2. | Кадастровый номер объекта, по отношению к которому устанавливается прилегающая территория (при наличии) | 43:24:310305:181 |
| 3. | Сведения о собственнике и (или) ином законном владельце здания, строения, сооружения, земельного участка, а также уполномоченном лице | - |
| 4. | Площадь прилегающей территории (квадратные метры) | 120 |
| 5. | Наличие объектов (в том числе благоустройства), расположенных на прилегающей территории с их описанием | - |
| 6. | Описание характерных точек границ прилегающей территории (ориентиры для определения границ прилегающей территории по сторонам света и расстояния от объекта до границ прилегающей территории), координаты характерных точек границ (при их наличии) | Юго-восточная граница прилегающей территории проходит вдоль дороги ул. Комарова (L ≈ 23 м) С трех других сторон по периметру граница прилегающей территории проходит по существующему забору вокруг дома № 21 по ул. Комарова (L ≈ 111 м) |

Графическая часть



Масштаб 1:400

Условные обозначения:

| | |
|---|---|
|  | отображается зелёным цветом - граница прилегающей территории |
| 43:24:310305:181 | кадастровый номер земельного участка (объекта недвижимости), по отношению к которому устанавливается прилегающая территория (при наличии) |
|  | отображается красным цветом - граница образованного земельного участка; в случае если земельный участок не образован, но имеется ограждение, то граница ограждения, а случае отсутствия ограждения – граница объекта (дома, нежилого здания, строения, сооружения, нестационарного объекта) |
|  | отображается черным цветом – граница и форма объекта |

Приложение № 29

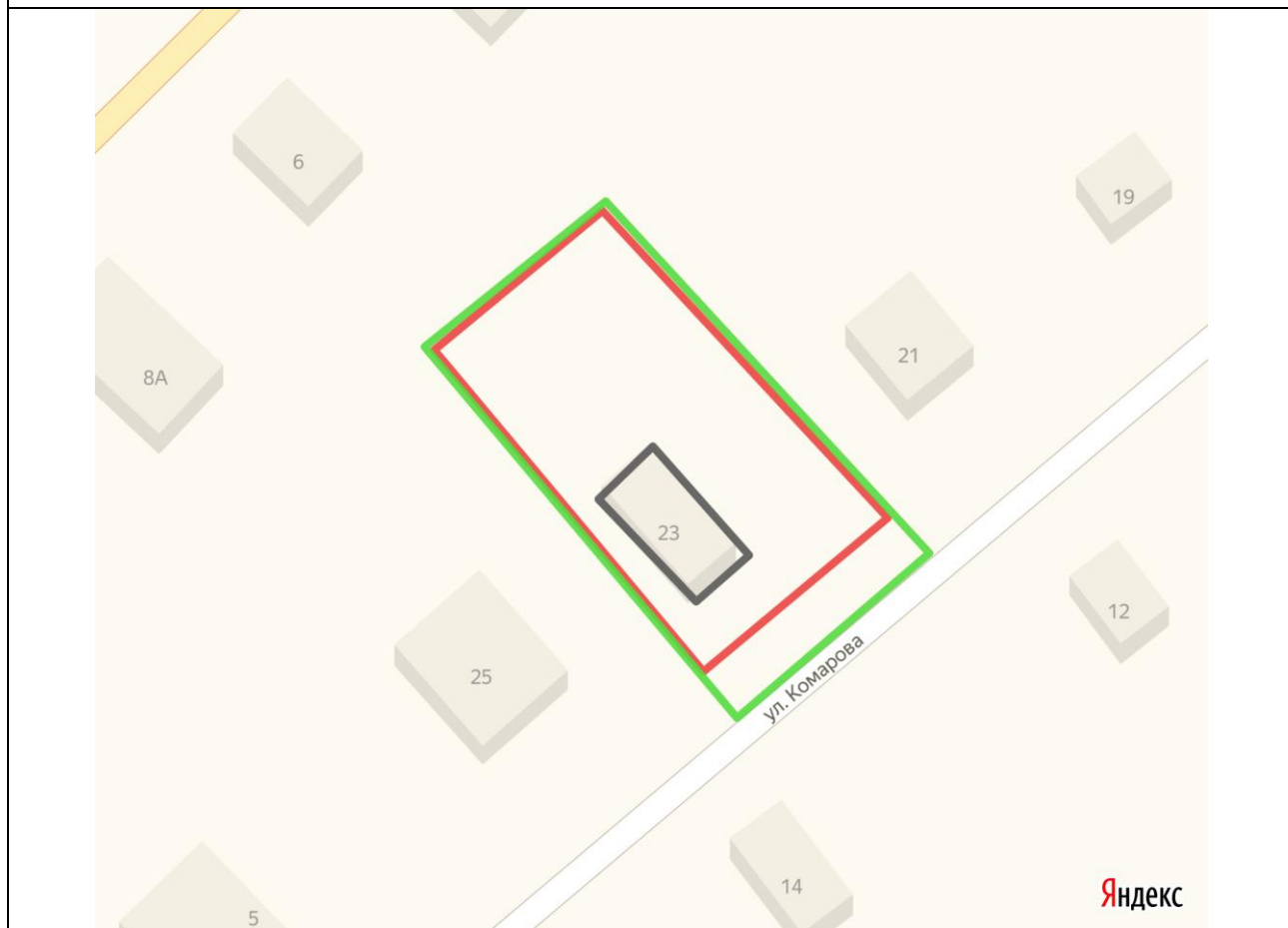
УТВЕРЖДЕНА
 постановлением администрации
 Мирнинского городского
 поселения от 10.10.2019 № 271

СХЕМА

**границ прилегающей территории к зданию жилого дома № 23 по улице
 Комарова в пгт Мирный Оричевского района Кировской области**




| | | |
|----|---|---|
| 1. | Местоположение прилегающей территории (адресные ориентиры) | 612085 Кировская область Оричевский район пгт Мирный улица Комарова дом № 23 |
| 2. | Кадастровый номер объекта, по отношению к которому устанавливается прилегающая территория (при наличии) | 43:24:310305:180 |
| 3. | Сведения о собственнике и (или) ином законном владельце здания, строения, сооружения, земельного участка, а также уполномоченном лице | - |
| 4. | Площадь прилегающей территории (квадратные метры) | 150 |
| 5. | Наличие объектов (в том числе благоустройства), расположенных на прилегающей территории с их описанием | - |
| 6. | Описание характерных точек границ прилегающей территории (ориентиры для определения границ прилегающей территории по сторонам света и расстояния от объекта до границ прилегающей территории), координаты характерных точек границ (при их наличии) | Юго-восточная граница прилегающей территории проходит вдоль дороги ул. Комарова (L ≈ 24 м) С трех других сторон по периметру граница проходит по существующему забору вокруг дома № 23 по ул. Комарова (L ≈ 115 м) |

Графическая часть



Масштаб 1:400

Условные обозначения:

| | |
|---|---|
|  | отображается зелёным цветом - граница прилегающей территории |
| 43:24:310305:180 | кадастровый номер земельного участка (объекта недвижимости), по отношению к которому устанавливается прилегающая территория (при наличии) |
|  | отображается красным цветом - граница образованного земельного участка; в случае если земельный участок не образован, но имеется ограждение, то граница ограждения, а случае отсутствия ограждения – граница объекта (дома, нежилого здания, строения, сооружения, нестационарного объекта) |
|  | отображается черным цветом – граница и форма объекта |

Приложение № 30

УТВЕРЖДЕНА
 постановлением администрации
 Мирнинского городского
 поселения от 10.10.2019 № 271

СХЕМА

**границ прилегающей территории к зданию жилого дома № 24 по улице
 Комарова в пгт Мирный Оричевского района Кировской области**




| | | |
|----|---|--|
| 1. | Местоположение прилегающей территории (адресные ориентиры) | 612085 Кировская область Оричевский район пгт Мирный улица Комарова дом № 24 |
| 2. | Кадастровый номер объекта, по отношению к которому устанавливается прилегающая территория (при наличии) | 43:24:310304:337 |
| 3. | Сведения о собственнике и (или) ином законном владельце здания, строения, сооружения, земельного участка, а также уполномоченном лице | - |
| 4. | Площадь прилегающей территории (квадратные метры) | 300 |
| 5. | Наличие объектов (в том числе благоустройства), расположенных на прилегающей территории с их описанием | - |
| 6. | Описание характерных точек границ прилегающей территории (ориентиры для определения границ прилегающей территории по сторонам света и расстояния от объекта до границ прилегающей территории), координаты характерных точек границ (при их наличии) | Северная граница прилегающей территории проходит вдоль дороги ул. Комарова (L ≈ 48 м) С трех других сторон по периметру граница проходит по существующему забору вокруг дома № 24 по ул. Комарова (L ≈ 125 м) |

Графическая часть



Масштаб 1:400

Условные обозначения:

| | |
|---|---|
|  | отображается зелёным цветом - граница прилегающей территории |
| 43:24:310304:337 | кадастровый номер земельного участка (объекта недвижимости), по отношению к которому устанавливается прилегающая территория (при наличии) |
|  | отображается красным цветом - граница образованного земельного участка; в случае если земельный участок не образован, но имеется ограждение, то граница ограждения, а случае отсутствия ограждения – граница объекта (дома, нежилого здания, строения, сооружения, нестационарного объекта) |
|  | отображается черным цветом – граница и форма объекта |

Приложение № 31

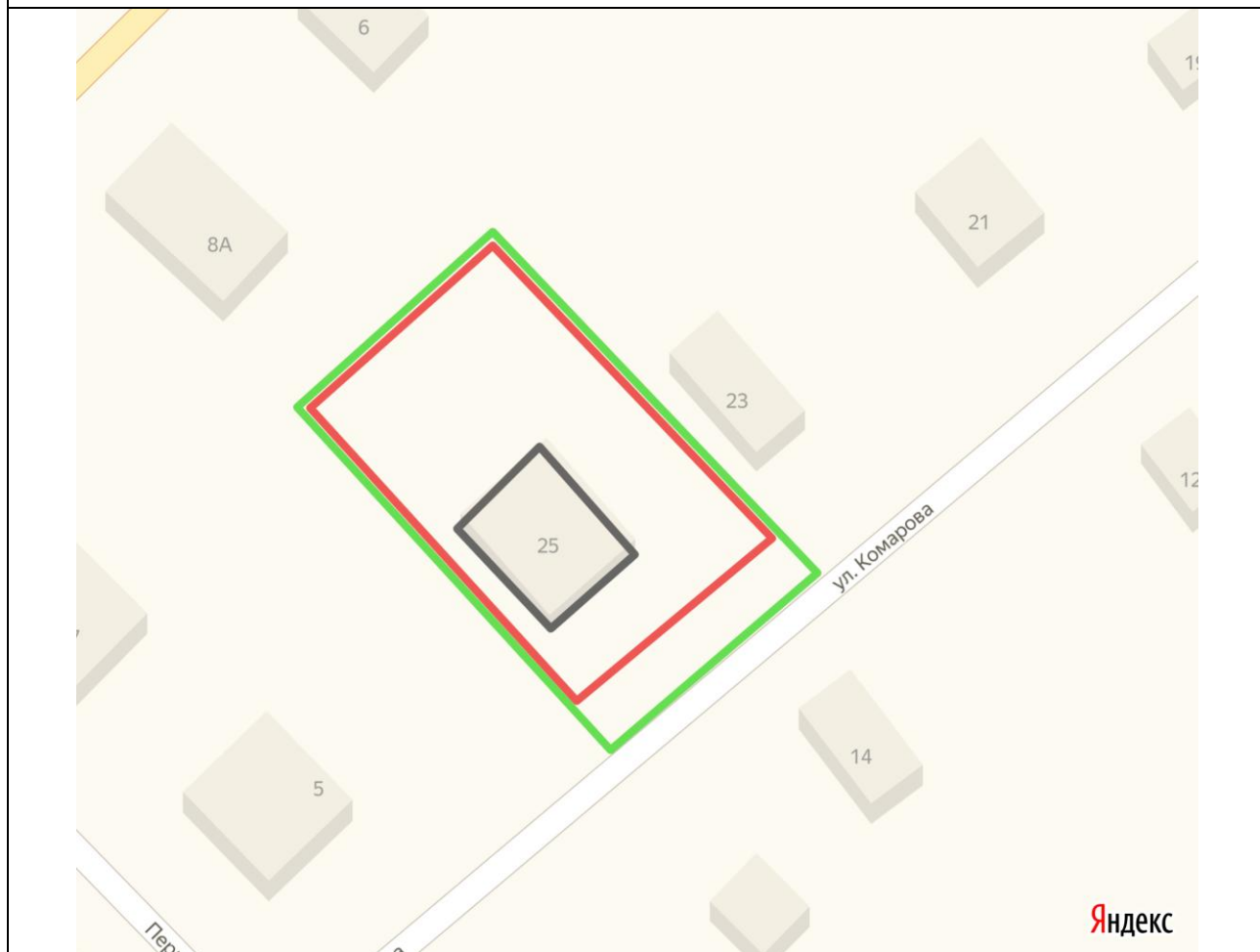
УТВЕРЖДЕНА
 постановлением администрации
 Мирнинского городского
 поселения от 10.10.2019 № 271

СХЕМА

**границ прилегающей территории к зданию жилого дома № 25 по улице
 Комарова в пгт Мирный Оричевского района Кировской области**




| | | |
|----|---|---|
| 1. | Местоположение прилегающей территории (адресные ориентиры) | 612085 Кировская область Оричевский район пгт Мирный улица Комарова дом № 25 |
| 2. | Кадастровый номер объекта, по отношению к которому устанавливается прилегающая территория (при наличии) | 43:24:310305:179 |
| 3. | Сведения о собственнике и (или) ином законном владельце здания, строения, сооружения, земельного участка, а также уполномоченном лице | - |
| 4. | Площадь прилегающей территории (квадратные метры) | 110 |
| 5. | Наличие объектов (в том числе благоустройства), расположенных на прилегающей территории с их описанием | - |
| 6. | Описание характерных точек границ прилегающей территории (ориентиры для определения границ прилегающей территории по сторонам света и расстояния от объекта до границ прилегающей территории), координаты характерных точек границ (при их наличии) | Юго-восточная граница прилегающей территории проходит вдоль дороги ул. Комарова (L ≈ 26 м) С трех других сторон по периметру граница проходит по существующему забору вокруг дома № 25 по ул. Комарова (L ≈ 113 м) |

Графическая часть



Масштаб 1:400

Условные обозначения:

| | |
|---|---|
|  | отображается зелёным цветом - граница прилегающей территории |
| 43:24:310305:179 | кадастровый номер земельного участка (объекта недвижимости), по отношению к которому устанавливается прилегающая территория (при наличии) |
|  | отображается красным цветом - граница образованного земельного участка; в случае если земельный участок не образован, но имеется ограждение, то граница ограждения, а случае отсутствия ограждения – граница объекта (дома, нежилого здания, строения, сооружения, нестационарного объекта) |
|  | отображается черным цветом – граница и форма объекта |

Приложение № 32

УТВЕРЖДЕНА

постановлением администрации
 Мирнинского городского
 поселения от 10.10.2019 № 271

СХЕМА

**границ прилегающей территории к зданию жилого дома № 27 по улице
 Комарова в пгт Мирный Оричевского района Кировской области**




| | | |
|----|---|---|
| 1. | Местоположение прилегающей территории (адресные ориентиры) | 612085 Кировская область Оричевский район пгт Мирный улица Комарова дом № 27 |
| 2. | Кадастровый номер объекта, по отношению к которому устанавливается прилегающая территория (при наличии) | 43:24:310304:323 |
| 3. | Сведения о собственнике и (или) ином законном владельце здания, строения, сооружения, земельного участка, а также уполномоченном лице | - |
| 4. | Площадь прилегающей территории (квадратные метры) | 1000 |
| 5. | Наличие объектов (в том числе благоустройства), расположенных на прилегающей территории с их описанием | - |
| 6. | Описание характерных точек границ прилегающей территории (ориентиры для определения границ прилегающей территории по сторонам света и расстояния от объекта до границ прилегающей территории), координаты характерных точек границ (при их наличии) | Южная граница прилегающей территории проходит вдоль дороги ул. Комарова (L ≈ 44 м) С трех других сторон по периметру граница проходит на расстоянии 6 м от существующего забора. (L ≈ 175 м) |

Графическая часть



Масштаб 1:400

Условные обозначения:

| | |
|---|---|
|  | отображается зелёным цветом - граница прилегающей территории |
| 43:24:310304:323 | кадастровый номер земельного участка (объекта недвижимости), по отношению к которому устанавливается прилегающая территория (при наличии) |
|  | отображается красным цветом - граница образованного земельного участка; в случае если земельный участок не образован, но имеется ограждение, то граница ограждения, а случае отсутствия ограждения – граница объекта (дома, нежилого здания, строения, сооружения, нестационарного объекта) |
|  | отображается черным цветом – граница и форма объекта |

Приложение № 33

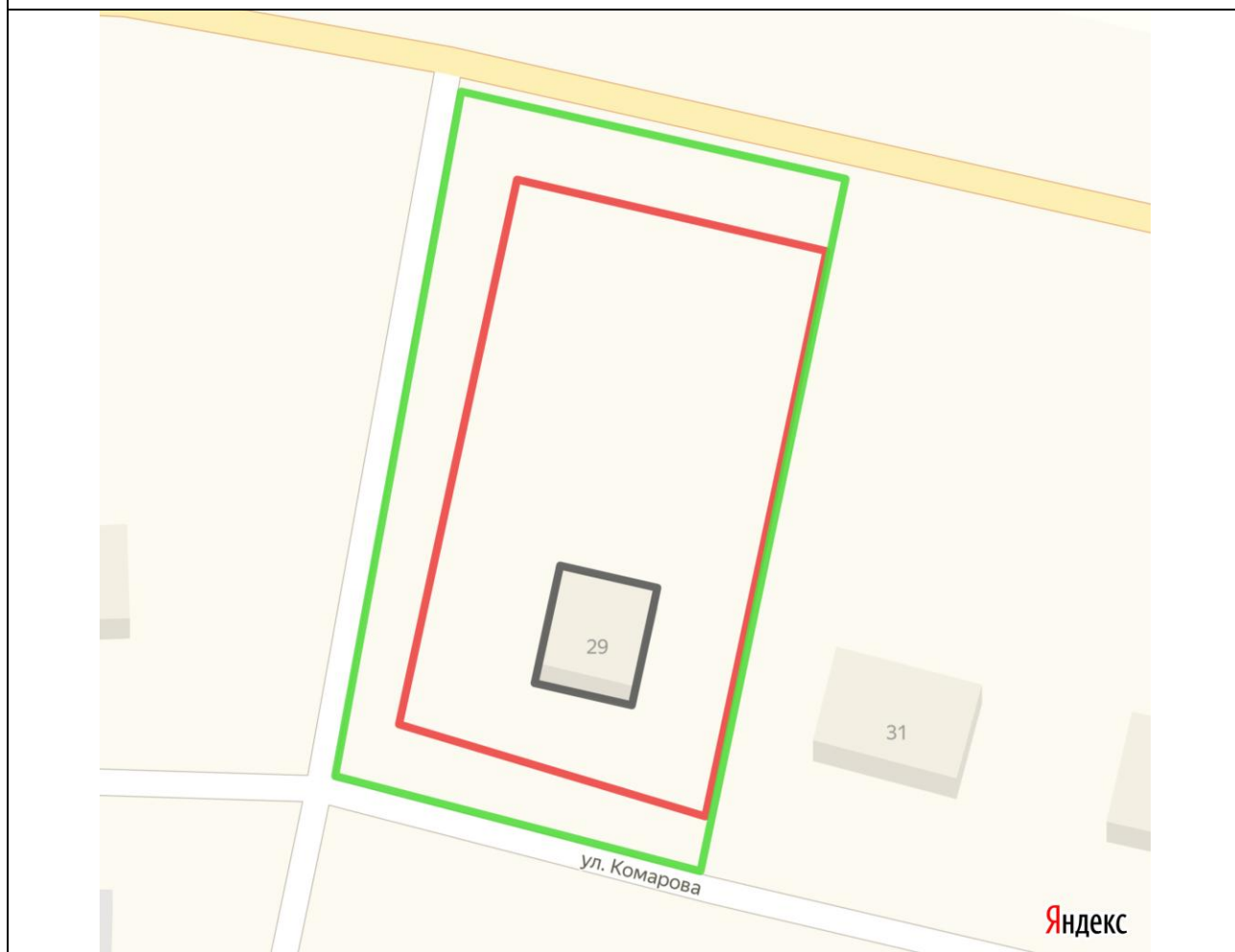
УТВЕРЖДЕНА
 постановлением администрации
 Мирнинского городского
 поселения от 10.10.2019 № 271

СХЕМА

**границ прилегающей территории к зданию жилого дома № 29 по улице
 Комарова в пгт Мирный Оричевского района Кировской области**




| | | |
|----|---|--|
| 1. | Местоположение прилегающей территории (адресные ориентиры) | 612085 Кировская область Оричевский район пгт Мирный улица Комарова дом № 29 |
| 2. | Кадастровый номер объекта, по отношению к которому устанавливается прилегающая территория (при наличии) | 43:24:310304:324 |
| 3. | Сведения о собственнике и (или) ином законном владельце здания, строения, сооружения, земельного участка, а также уполномоченном лице | - |
| 4. | Площадь прилегающей территории (квадратные метры) | 800 |
| 5. | Наличие объектов (в том числе благоустройства), расположенных на прилегающей территории с их описанием | - |
| 6. | Описание характерных точек границ прилегающей территории (ориентиры для определения границ прилегающей территории по сторонам света и расстояния от объекта до границ прилегающей территории), координаты характерных точек границ (при их наличии) | Северная граница прилегающей территории проходит вдоль дороги ул. Октябрьской. (L ≈ 38 м) Восточная граница проходит по существующему забору между домами № 29 и № 31 по ул. Комарова (L ≈ 69 м) Южная граница проходит вдоль дороги ул. Комарова (L ≈ 36 м) Западная граница проходит вдоль проезда, соединяющего ул. Октябрьскую и ул. Комарова. (L ≈ 68 м) |

Графическая часть



Масштаб 1:400

Условные обозначения:

| | |
|---|---|
|  | отображается зелёным цветом - граница прилегающей территории |
| 43:24:310304:324 | кадастровый номер земельного участка (объекта недвижимости), по отношению к которому устанавливается прилегающая территория (при наличии) |
|  | отображается красным цветом - граница образованного земельного участка; в случае если земельный участок не образован, но имеется ограждение, то граница ограждения, а случае отсутствия ограждения – граница объекта (дома, нежилого здания, строения, сооружения, нестационарного объекта) |
|  | отображается черным цветом – граница и форма объекта |

Приложение № 34

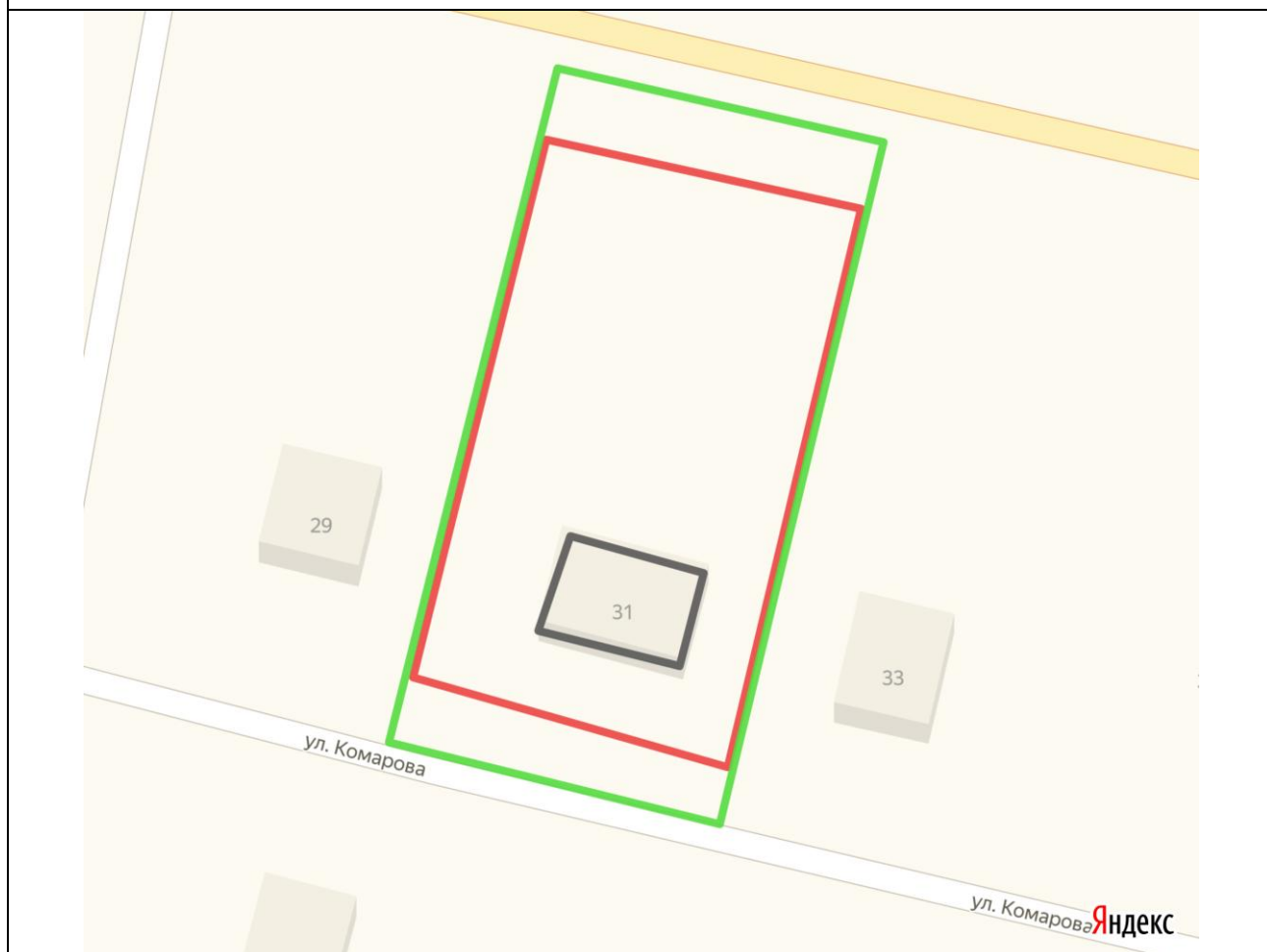
УТВЕРЖДЕНА
 постановлением администрации
 Мирнинского городского
 поселения от 10.10.2019 № 271

СХЕМА

**границ прилегающей территории к зданию жилого дома № 31 по улице
 Комарова в пгт Мирный Оричевского района Кировской области**




| | | |
|----|---|--|
| 1. | Местоположение прилегающей территории (адресные ориентиры) | 612085 Кировская область Оричевский район пгт Мирный улица Комарова дом № 31 |
| 2. | Кадастровый номер объекта, по отношению к которому устанавливается прилегающая территория (при наличии) | 43:24:310304:627 |
| 3. | Сведения о собственнике и (или) ином законном владельце здания, строения, сооружения, земельного участка, а также уполномоченном лице | - |
| 4. | Площадь прилегающей территории (квадратные метры) | 450 |
| 5. | Наличие объектов (в том числе благоустройства), расположенных на прилегающей территории с их описанием | - |
| 6. | Описание характерных точек границ прилегающей территории (ориентиры для определения границ прилегающей территории по сторонам света и расстояния от объекта до границ прилегающей территории), координаты характерных точек границ (при их наличии) | Северная граница прилегающей территории проходит вдоль дороги ул. Октябрьской (L ≈ 32 м) Восточная граница проходит по существующему забору между домами № 31 и № 33 по ул. Комарова (L ≈ 67 м) Южная граница проходит вдоль дороги ул. Комарова (L ≈ 32 м) Западная граница проходит по существующему забору между домами № 31 и № 29 по ул. Комарова (L ≈ 67 м) |

Графическая часть



Масштаб 1:400

Условные обозначения:

| | |
|---|---|
|  | отображается зелёным цветом - граница прилегающей территории |
| 43:24:310304:627 | кадастровый номер земельного участка (объекта недвижимости), по отношению к которому устанавливается прилегающая территория (при наличии) |
|  | отображается красным цветом - граница образованного земельного участка; в случае если земельный участок не образован, но имеется ограждение, то граница ограждения, а случае отсутствия ограждения – граница объекта (дома, нежилого здания, строения, сооружения, нестационарного объекта) |
|  | отображается черным цветом – граница и форма объекта |

Приложение № 35

УТВЕРЖДЕНА
 постановлением администрации
 Мирнинского городского
 поселения от 10.10.2019 № 271

СХЕМА

**границ прилегающей территории к зданию жилого дома № 33 по улице
 Комарова в пгт Мирный Оричевского района Кировской области**




| | | |
|----|---|--|
| 1. | Местоположение прилегающей территории (адресные ориентиры) | 612085 Кировская область Оричевский район пгт Мирный улица Комарова дом № 33 |
| 2. | Кадастровый номер объекта, по отношению к которому устанавливается прилегающая территория (при наличии) | 43:24:310304:4 |
| 3. | Сведения о собственнике и (или) ином законном владельце здания, строения, сооружения, земельного участка, а также уполномоченном лице | - |
| 4. | Площадь прилегающей территории (квадратные метры) | 400 |
| 5. | Наличие объектов (в том числе благоустройства), расположенных на прилегающей территории с их описанием | - |
| 6. | Описание характерных точек границ прилегающей территории (ориентиры для определения границ прилегающей территории по сторонам света и расстояния от объекта до границ прилегающей территории), координаты характерных точек границ (при их наличии) | Северная граница прилегающей территории проходит на расстоянии 6 м от существующего забора (L ≈ 30 м) Восточная граница проходит по существующему забору между домами № 33 и № 35 по ул. Комарова (L ≈ 66 м) Южная граница проходит вдоль дороги ул. Комарова (L ≈ 30 м) Западная граница проходит вдоль существующего забора между домами № 33 и № 31 по ул. Комарова (L ≈ 65 м) |

Графическая часть



Масштаб 1:400

Условные обозначения:

| | |
|---|---|
|  | отображается зелёным цветом - граница прилегающей территории |
| 43:24:310304:4 | кадастровый номер земельного участка (объекта недвижимости), по отношению к которому устанавливается прилегающая территория (при наличии) |
|  | отображается красным цветом - граница образованного земельного участка; в случае если земельный участок не образован, но имеется ограждение, то граница ограждения, а случае отсутствия ограждения – граница объекта (дома, нежилого здания, строения, сооружения, нестационарного объекта) |
|  | отображается черным цветом – граница и форма объекта |

Приложение № 36

УТВЕРЖДЕНА
 постановлением администрации
 Мирнинского городского
 поселения от 10.10.2019 № 271

СХЕМА

**границ прилегающей территории к зданию жилого дома № 37 по улице
 Комарова в пгт Мирный Оричевского района Кировской области**




| | | |
|----|---|--|
| 1. | Местоположение прилегающей территории (адресные ориентиры) | 612085 Кировская область Оричевский район пгт Мирный улица Комарова дом № 37 |
| 2. | Кадастровый номер объекта, по отношению к которому устанавливается прилегающая территория (при наличии) | 43:24:310304:328 |
| 3. | Сведения о собственнике и (или) ином законном владельце здания, строения, сооружения, земельного участка, а также уполномоченном лице | - |
| 4. | Площадь прилегающей территории (квадратные метры) | 450 |
| 5. | Наличие объектов (в том числе благоустройства), расположенных на прилегающей территории с их описанием | - |
| 6. | Описание характерных точек границ прилегающей территории (ориентиры для определения границ прилегающей территории по сторонам света и расстояния от объекта до границ прилегающей территории), координаты характерных точек границ (при их наличии) | Северная граница прилегающей территории проходит на расстоянии 6 м от существующего забора (L ≈ 31 м) Восточная граница проходит по существующему забору. (L ≈ 63 м) Южная граница проходит вдоль дороги ул. Комарова (L ≈ 30 м) Западная граница проходит по существующему забору (L ≈ 62 м) |

Графическая часть



Масштаб 1:400

Условные обозначения:

| | |
|---|---|
|  | отображается зелёным цветом - граница прилегающей территории |
| 43:24:310304:328 | кадастровый номер земельного участка (объекта недвижимости), по отношению к которому устанавливается прилегающая территория (при наличии) |
|  | отображается красным цветом - граница образованного земельного участка; в случае если земельный участок не образован, но имеется ограждение, то граница ограждения, а случае отсутствия ограждения – граница объекта (дома, нежилого здания, строения, сооружения, нестационарного объекта) |
|  | отображается черным цветом – граница и форма объекта |

Приложение № 37

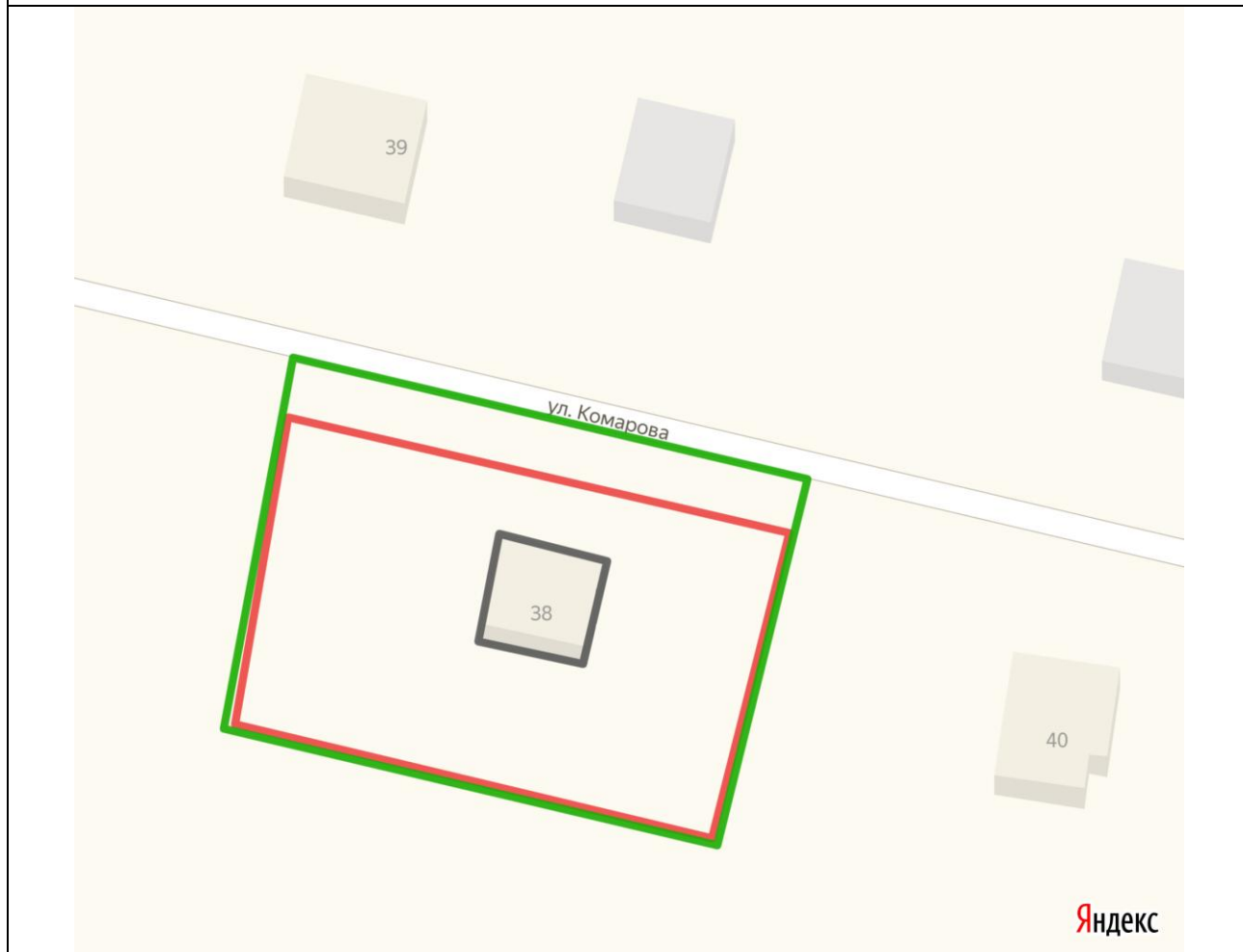
УТВЕРЖДЕНА
 постановлением администрации
 Мирнинского городского
 поселения от 10.10.2019 № 271

СХЕМА

**границ прилегающей территории к зданию жилого дома № 38 по улице
 Комарова в пгт Мирный Оричевского района Кировской области**




| | | |
|----|---|--|
| 1. | Местоположение прилегающей территории (адресные ориентиры) | 612085 Кировская область Оричевский район пгт Мирный улица Комарова дом № 38 |
| 2. | Кадастровый номер объекта, по отношению к которому устанавливается прилегающая территория (при наличии) | 43:24:310304:12 |
| 3. | Сведения о собственнике и (или) ином законном владельце здания, строения, сооружения, земельного участка, а также уполномоченном лице | - |
| 4. | Площадь прилегающей территории (квадратные метры) | 300 |
| 5. | Наличие объектов (в том числе благоустройства), расположенных на прилегающей территории с их описанием | - |
| 6. | Описание характерных точек границ прилегающей территории (ориентиры для определения границ прилегающей территории по сторонам света и расстояния от объекта до границ прилегающей территории), координаты характерных точек границ (при их наличии) | Северная граница прилегающей территории проходит вдоль дороги ул. Комарова (L ≈ 50 м) С трех других сторон по периметру граница проходит по существующему забору вокруг дома № 38 по ул. Комарова (L ≈ 120 м) |

Графическая часть



Масштаб 1:400

Условные обозначения:

| | |
|---|---|
|  | отображается зелёным цветом - граница прилегающей территории |
| 43:24:310304:12 | кадастровый номер земельного участка (объекта недвижимости), по отношению к которому устанавливается прилегающая территория (при наличии) |
|  | отображается красным цветом - граница образованного земельного участка; в случае если земельный участок не образован, но имеется ограждение, то граница ограждения, а случае отсутствия ограждения – граница объекта (дома, нежилого здания, строения, сооружения, нестационарного объекта) |
|  | отображается черным цветом – граница и форма объекта |

Приложение № 38

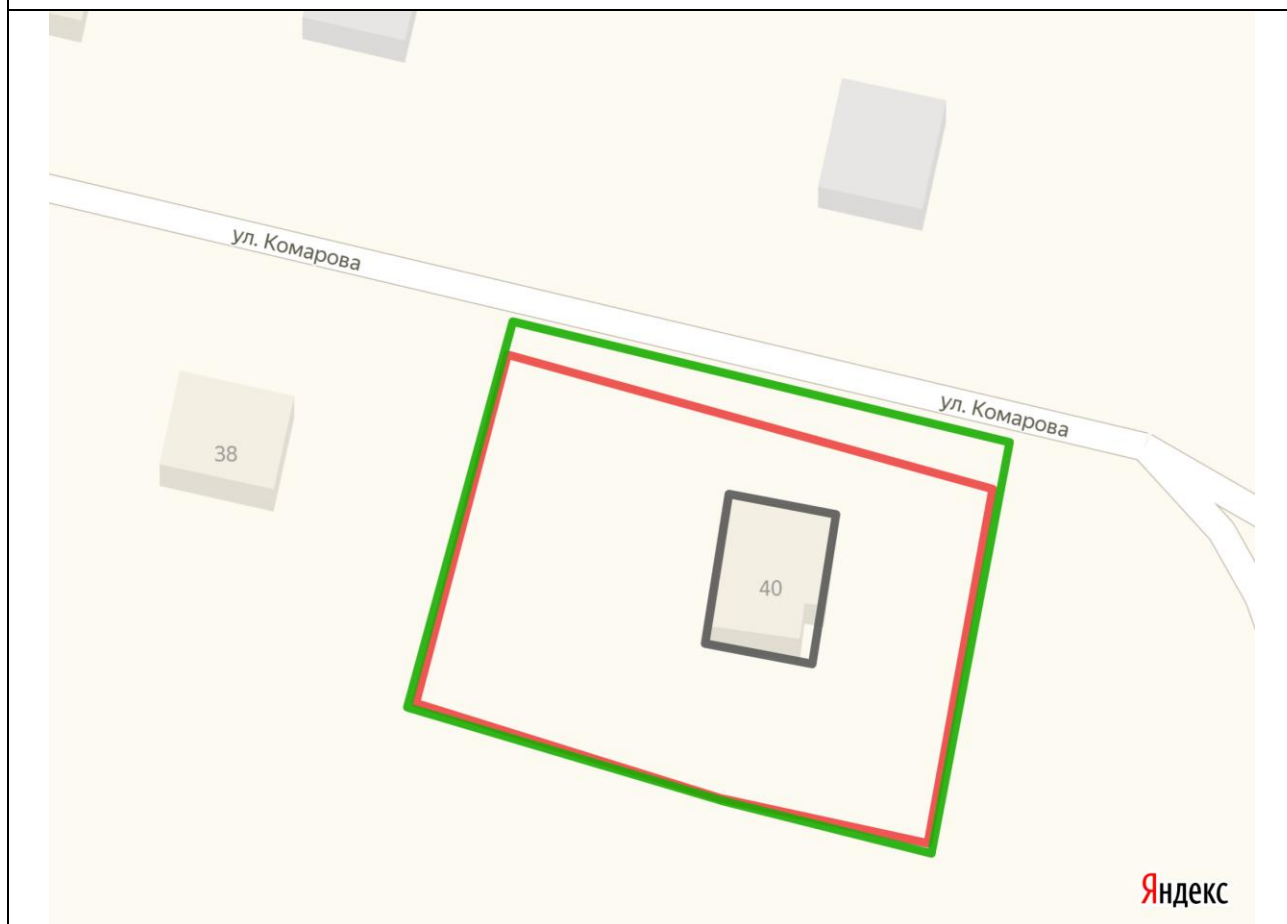
УТВЕРЖДЕНА
 постановлением администрации
 Мирнинского городского
 поселения от 10.10.2019 № 271

СХЕМА

**границ прилегающей территории к зданию жилого дома № 40 по улице
 Комарова в пгт Мирный Оричевского района Кировской области**




| | | |
|----|---|--|
| 1. | Местоположение прилегающей территории (адресные ориентиры) | 612085 Кировская область Оричевский район пгт Мирный улица Комарова дом № 40 |
| 2. | Кадастровый номер объекта, по отношению к которому устанавливается прилегающая территория (при наличии) | 43:24:310304:586 |
| 3. | Сведения о собственнике и (или) ином законном владельце здания, строения, сооружения, земельного участка, а также уполномоченном лице | - |
| 4. | Площадь прилегающей территории (квадратные метры) | 180 |
| 5. | Наличие объектов (в том числе благоустройства), расположенных на прилегающей территории с их описанием | - |
| 6. | Описание характерных точек границ прилегающей территории (ориентиры для определения границ прилегающей территории по сторонам света и расстояния от объекта до границ прилегающей территории), координаты характерных точек границ (при их наличии) | Северная граница прилегающей территории проходит вдоль дороги ул. Комарова (L ≈ 46 м) С трех других сторон по периметру граница проходит по существующему забору вокруг дома № 40 по ул. Комарова (L ≈ 123 м) |

Графическая часть



Масштаб 1:400

Условные обозначения:

| | |
|---|---|
|  | отображается зелёным цветом - граница прилегающей территории |
| 43:24:310304:586 | кадастровый номер земельного участка (объекта недвижимости), по отношению к которому устанавливается прилегающая территория (при наличии) |
|  | отображается красным цветом - граница образованного земельного участка; в случае если земельный участок не образован, но имеется ограждение, то граница ограждения, а случае отсутствия ограждения – граница объекта (дома, нежилого здания, строения, сооружения, нестационарного объекта) |
|  | отображается черным цветом – граница и форма объекта |

Приложение № 39

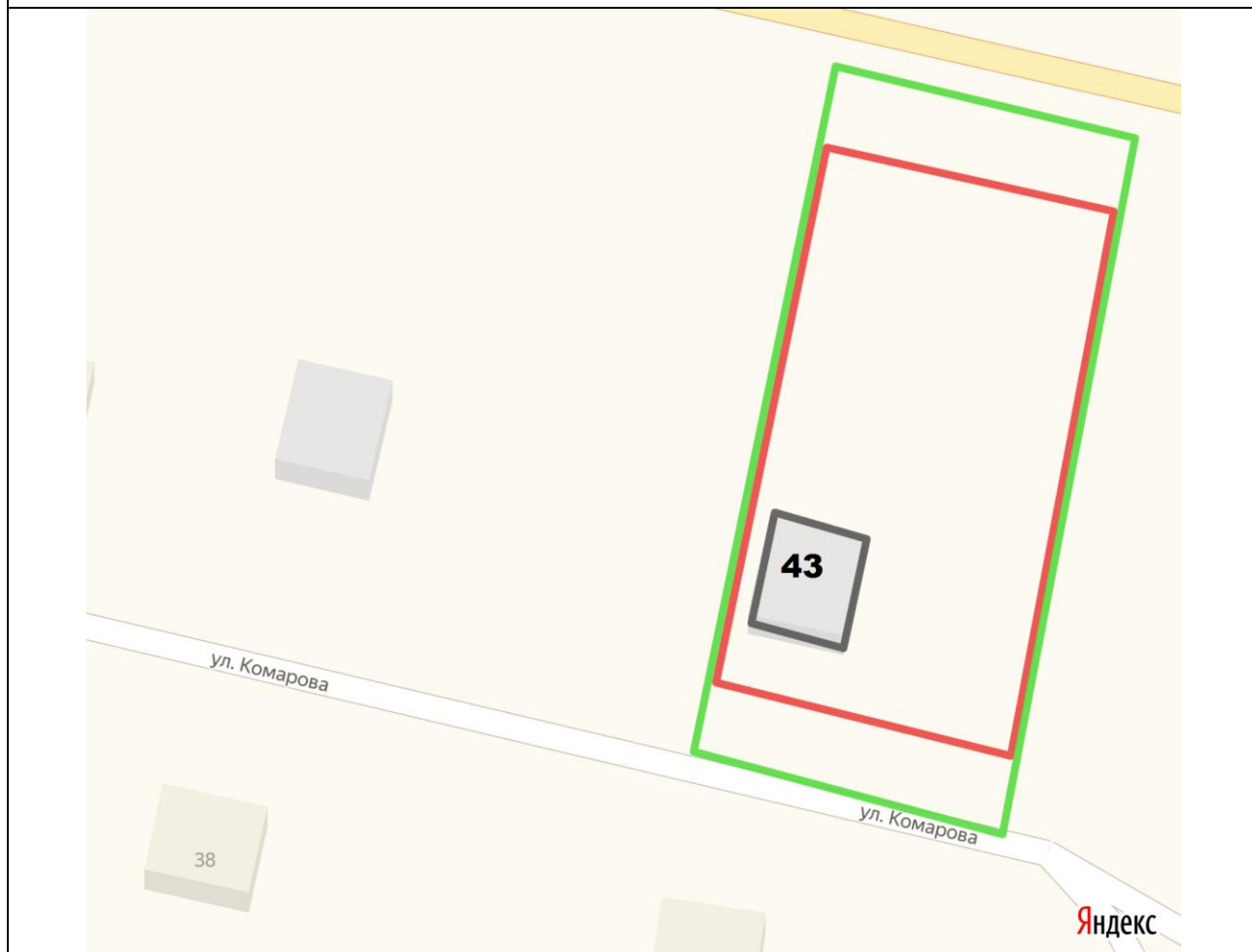
УТВЕРЖДЕНА
 постановлением администрации
 Мирнинского городского
 поселения от 10.10.2019 № 271

СХЕМА

**границ прилегающей территории к зданию жилого дома № 43 по улице
 Комарова в пгт Мирный Оричевского района Кировской области**




| | | |
|----|---|---|
| 1. | Местоположение прилегающей территории (адресные ориентиры) | 612085 Кировская область Оричевский район пгт Мирный улица Комарова дом № 43 |
| 2. | Кадастровый номер объекта, по отношению к которому устанавливается прилегающая территория (при наличии) | 43:24:310304:329 |
| 3. | Сведения о собственнике и (или) ином законном владельце здания, строения, сооружения, земельного участка, а также уполномоченном лице | - |
| 4. | Площадь прилегающей территории (квадратные метры) | 400 |
| 5. | Наличие объектов (в том числе благоустройства), расположенных на прилегающей территории с их описанием | - |
| 6. | Описание характерных точек границ прилегающей территории (ориентиры для определения границ прилегающей территории по сторонам света и расстояния от объекта до границ прилегающей территории), координаты характерных точек границ (при их наличии) | Северная граница прилегающей территории проходит на расстоянии 6 м от существующего забора (L ≈ 30 м) Восточная граница проходит по существующему забору (L ≈ 69 м) Южная граница проходит вдоль дороги ул. Комарова (L ≈ 31 м) Западная граница проходит по существующему забору (L ≈ 69 м) |

Графическая часть



Масштаб 1:400

Условные обозначения:

| | |
|---|---|
|  | отображается зелёным цветом - граница прилегающей территории |
| 43:24:310304:329 | кадастровый номер земельного участка (объекта недвижимости), по отношению к которому устанавливается прилегающая территория (при наличии) |
|  | отображается красным цветом - граница образованного земельного участка; в случае если земельный участок не образован, но имеется ограждение, то граница ограждения, а случае отсутствия ограждения – граница объекта (дома, нежилого здания, строения, сооружения, нестационарного объекта) |
|  | отображается черным цветом – граница и форма объекта |