

**АДМИНИСТРАЦИЯ МИРНИНСКОГО ГОРОДСКОГО ПОСЕЛЕНИЯ  
ОРИЧЕВСКОГО РАЙОНА КИРОВСКОЙ ОБЛАСТИ**

**ПОСТАНОВЛЕНИЕ**

18.05.2020

№ 122

пгт Мирный

**Об утверждении границ прилегающих территорий  
индивидуальных жилых домов в деревне Тарасовы**

В соответствии с законом Кировской области от 03.12.2018 № 197-ЗО «О порядке определения границ прилегающих территорий для целей благоустройства в Кировской области», Уставом муниципального образования Мирнинское городское поселение, Правилами благоустройства территории Мирнинского городского поселения Оричевского района Кировской области, утвержденными решением Мирнинской поселковой Думы от 19.10.2017 № 2/1 (с изменениями), администрация Мирнинского городского поселения ПОСТАНОВЛЯЕТ:

1. Утвердить границы прилегающих территорий индивидуальных жилых домов в деревне Тарасовы:

1.1. для индивидуального жилого дома № 2 по улице Школьная в деревне Тарасовы Оричевского района Кировской области согласно приложению № 1;

1.2. для индивидуального жилого дома № 2а по улице Школьная в деревне Тарасовы Оричевского района Кировской области согласно приложению № 2;

1.3. для индивидуального жилого дома № 3 по улице Школьная в деревне Тарасовы Оричевского района Кировской области согласно приложению № 3;

1.4. для индивидуального жилого дома № 4 по улице Школьная в

деревне Тарасовы Оричевского района Кировской области согласно приложению № 4;

1.5. для индивидуального жилого дома № 4а по улице Школьная в деревне Тарасовы Оричевского района Кировской области согласно приложению № 5;

1.6. для индивидуального жилого дома № 6 по улице Школьная в деревне Тарасовы Оричевского района Кировской области согласно приложению № 6;

1.7. для индивидуального жилого дома № 7 по улице Школьная в деревне Тарасовы Оричевского района Кировской области согласно приложению № 7;

1.8. для индивидуального жилого дома № 8 по улице Школьная в деревне Тарасовы Оричевского района Кировской области согласно приложению № 8;

1.9. для индивидуального жилого дома № 9 по улице Школьная в деревне Тарасовы Оричевского района Кировской области согласно приложению № 9;

1.10. для индивидуального жилого дома № 10 по улице Школьная в деревне Тарасовы Оричевского района Кировской области согласно приложению № 10;

1.11. для индивидуального жилого дома № 11 по улице Школьная в деревне Тарасовы Оричевского района Кировской области согласно приложению № 11;

1.12. для индивидуального жилого дома № 12 по улице Школьная в деревне Тарасовы Оричевского района Кировской области согласно приложению № 12;

1.13. для индивидуального жилого дома № 13 по улице Школьная в деревне Тарасовы Оричевского района Кировской области согласно

приложению № 13;

1.14. для индивидуального жилого дома № 14 по улице Школьная в деревне Тарасовы Оричевского района Кировской области согласно приложению № 14;

1.15. для индивидуального жилого дома № 15 по улице Школьная в деревне Тарасовы Оричевского района Кировской области согласно приложению № 15;

1.16. для индивидуального жилого дома № 17 по улице Школьная в деревне Тарасовы Оричевского района Кировской области согласно приложению № 16;

1.17. для индивидуального жилого дома № 19 по улице Школьная в деревне Тарасовы Оричевского района Кировской области согласно приложению № 17;

1.18. для индивидуального жилого дома № 21 по улице Школьная в деревне Тарасовы Оричевского района Кировской области согласно приложению № 18;

1.19. для индивидуального жилого дома № 1 по улице Хуторская в деревне Тарасовы Оричевского района Кировской области согласно приложению № 19;

1.20. для индивидуального жилого дома № 2 по улице Хуторская в деревне Тарасовы Оричевского района Кировской области согласно приложению № 20;

1.21. для индивидуального жилого дома № 3 по улице Хуторская в деревне Тарасовы Оричевского района Кировской области согласно приложению № 21;

1.22. для индивидуального жилого дома № 4 по улице Хуторская в деревне Тарасовы Оричевского района Кировской области согласно приложению № 22;

1.23. для индивидуального жилого дома № 5 по улице Хуторская в деревне Тарасовы Оричевского района Кировской области согласно приложению № 23;

1.24. для индивидуального жилого дома № 6 по улице Хуторская в деревне Тарасовы Оричевского района Кировской области согласно приложению № 24;

1.25. для индивидуального жилого дома № 8 по улице Хуторская в деревне Тарасовы Оричевского района Кировской области согласно приложению № 25;

1.26. для индивидуального жилого дома № 9 по улице Хуторская в деревне Тарасовы Оричевского района Кировской области согласно приложению № 26;

1.27. для индивидуального жилого дома № 10 по улице Хуторская в деревне Тарасовы Оричевского района Кировской области согласно приложению № 27;

1.28. для индивидуального жилого дома № 11 по улице Хуторская в деревне Тарасовы Оричевского района Кировской области согласно приложению № 28;

1.29. для индивидуального жилого дома № 12 по улице Хуторская в деревне Тарасовы Оричевского района Кировской области согласно приложению № 29;

1.30. для индивидуального жилого дома № 13 по улице Хуторская в деревне Тарасовы Оричевского района Кировской области согласно приложению № 30;

1.31. для индивидуального жилого дома № 14 по улице Хуторская в деревне Тарасовы Оричевского района Кировской области согласно приложению № 31;

1.32. для индивидуального жилого дома № 15 по улице Хуторская в

деревне Тарасовы Оричевского района Кировской области согласно приложению № 32;

1.33. для индивидуального жилого дома № 1 по улице Заречная в деревне Тарасовы Оричевского района Кировской области согласно приложению № 33;

1.34. для индивидуального жилого дома № 2 по улице Заречная в деревне Тарасовы Оричевского района Кировской области согласно приложению № 34;

1.35. для индивидуального жилого дома № 3 по улице Заречная в деревне Тарасовы Оричевского района Кировской области согласно приложению № 35;

1.36. для индивидуального жилого дома № 4 по улице Заречная в деревне Тарасовы Оричевского района Кировской области согласно приложению № 36;

1.37. для индивидуального жилого дома № 5 по улице Заречная в деревне Тарасовы Оричевского района Кировской области согласно приложению № 37;

1.38. для индивидуального жилого дома № 6 по улице Заречная в деревне Тарасовы Оричевского района Кировской области согласно приложению № 38;

1.39. для индивидуального жилого дома № 7 по улице Заречная в деревне Тарасовы Оричевского района Кировской области согласно приложению № 39;

1.40. для индивидуального жилого дома № 8 по улице Заречная в деревне Тарасовы Оричевского района Кировской области согласно приложению № 40;

1.41. для индивидуального жилого дома № 9 по улице Заречная в деревне Тарасовы Оричевского района Кировской области согласно

приложению № 41;

1.42. для индивидуального жилого дома № 10 по улице Заречная в деревне Тарасовы Оричевского района Кировской области согласно приложению № 42;

1.43. для индивидуального жилого дома № 11 по улице Заречная в деревне Тарасовы Оричевского района Кировской области согласно приложению № 43;

1.44. для индивидуального жилого дома № 12 по улице Заречная в деревне Тарасовы Оричевского района Кировской области согласно приложению № 44;

1.45. для индивидуального жилого дома № 13 по улице Заречная в деревне Тарасовы Оричевского района Кировской области согласно приложению № 45;

1.46. для индивидуального жилого дома № 14 по улице Заречная в деревне Тарасовы Оричевского района Кировской области согласно приложению № 46;

1.47. для индивидуального жилого дома № 15 по улице Заречная в деревне Тарасовы Оричевского района Кировской области согласно приложению № 47;

1.48. для индивидуального жилого дома № 16 по улице Заречная в деревне Тарасовы Оричевского района Кировской области согласно приложению № 48;

1.49. для индивидуального жилого дома № 18 по улице Заречная в деревне Тарасовы Оричевского района Кировской области согласно приложению № 49;

1.50. для индивидуального жилого дома № 19 по улице Заречная в деревне Тарасовы Оричевского района Кировской области согласно приложению № 50;

1.51. для индивидуального жилого дома № 20 по улице Заречная в деревне Тарасовы Оричевского района Кировской области согласно приложению № 51;

1.52. для индивидуального жилого дома № 21 по улице Заречная в деревне Тарасовы Оричевского района Кировской области согласно приложению № 52;

1.53. для индивидуального жилого дома № 22 по улице Заречная в деревне Тарасовы Оричевского района Кировской области согласно приложению № 53;

1.54. для индивидуального жилого дома № 23 по улице Заречная в деревне Тарасовы Оричевского района Кировской области согласно приложению № 54;

1.55. для индивидуального жилого дома № 24 по улице Заречная в деревне Тарасовы Оричевского района Кировской области согласно приложению № 55;

1.56. для индивидуального жилого дома № 25 по улице Заречная в деревне Тарасовы Оричевского района Кировской области согласно приложению № 56;

1.57. для индивидуального жилого дома № 26 по улице Заречная в деревне Тарасовы Оричевского района Кировской области согласно приложению № 57;

1.58. для индивидуального жилого дома № 27 по улице Заречная в деревне Тарасовы Оричевского района Кировской области согласно приложению № 58;

1.59. для индивидуального жилого дома № 28 по улице Заречная в деревне Тарасовы Оричевского района Кировской области согласно приложению № 59;

1.60. для индивидуального жилого дома № 29 по улице Заречная в

деревне Тарасовы Оричевского района Кировской области согласно приложению № 60;

1.61. для индивидуального жилого дома № 30 по улице Заречная в деревне Тарасовы Оричевского района Кировской области согласно приложению № 61;

1.62. для индивидуального жилого дома № 31 по улице Заречная в деревне Тарасовы Оричевского района Кировской области согласно приложению № 62;

1.63. для индивидуального жилого дома № 32 по улице Заречная в деревне Тарасовы Оричевского района Кировской области согласно приложению № 63;

1.64. для индивидуального жилого дома № 33 по улице Заречная в деревне Тарасовы Оричевского района Кировской области согласно приложению № 64;

1.65. для индивидуального жилого дома № 34 по улице Заречная в деревне Тарасовы Оричевского района Кировской области согласно приложению № 65;

1.66. для индивидуального жилого дома № 35 по улице Заречная в деревне Тарасовы Оричевского района Кировской области согласно приложению № 66;

1.67. для индивидуального жилого дома № 36 по улице Заречная в деревне Тарасовы Оричевского района Кировской области согласно приложению № 67;

1.68. для индивидуального жилого дома № 37 по улице Заречная в деревне Тарасовы Оричевского района Кировской области согласно приложению № 68;

1.69. для индивидуального жилого дома № 40 по улице Заречная в деревне Тарасовы Оричевского района Кировской области согласно



приложению № 69;

1.70. для индивидуального жилого дома № 42 по улице Заречная в деревне Тарасовы Оричевского района Кировской области согласно приложению № 70;

1.71. для индивидуального жилого дома № 44 по улице Заречная в деревне Тарасовы Оричевского района Кировской области согласно приложению № 71;

1.72. для индивидуального жилого дома № 46 по улице Заречная в деревне Тарасовы Оричевского района Кировской области согласно приложению № 72;

1.73. для индивидуального жилого дома № 48 по улице Заречная в деревне Тарасовы Оричевского района Кировской области согласно приложению № 73;

1.74. для индивидуального жилого дома № 50 по улице Заречная в деревне Тарасовы Оричевского района Кировской области согласно приложению № 74;

1.75. для индивидуального жилого дома № 52 по улице Заречная в деревне Тарасовы Оричевского района Кировской области согласно приложению № 75.

2. Опубликовать настоящее постановление в Информационном бюллетене органов местного самоуправления Мирнинского городского поселения Оричевского района Кировской области и разместить на официальном сайте Мирнинского городского поселения.

3. Направить настоящее постановление собственникам индивидуальных жилых домов.

ПОДГОТОВЛЕНО

Заместитель главы администрации

О.В. Мокерова

Разослать: прокуратура района, собственники жилых домов.

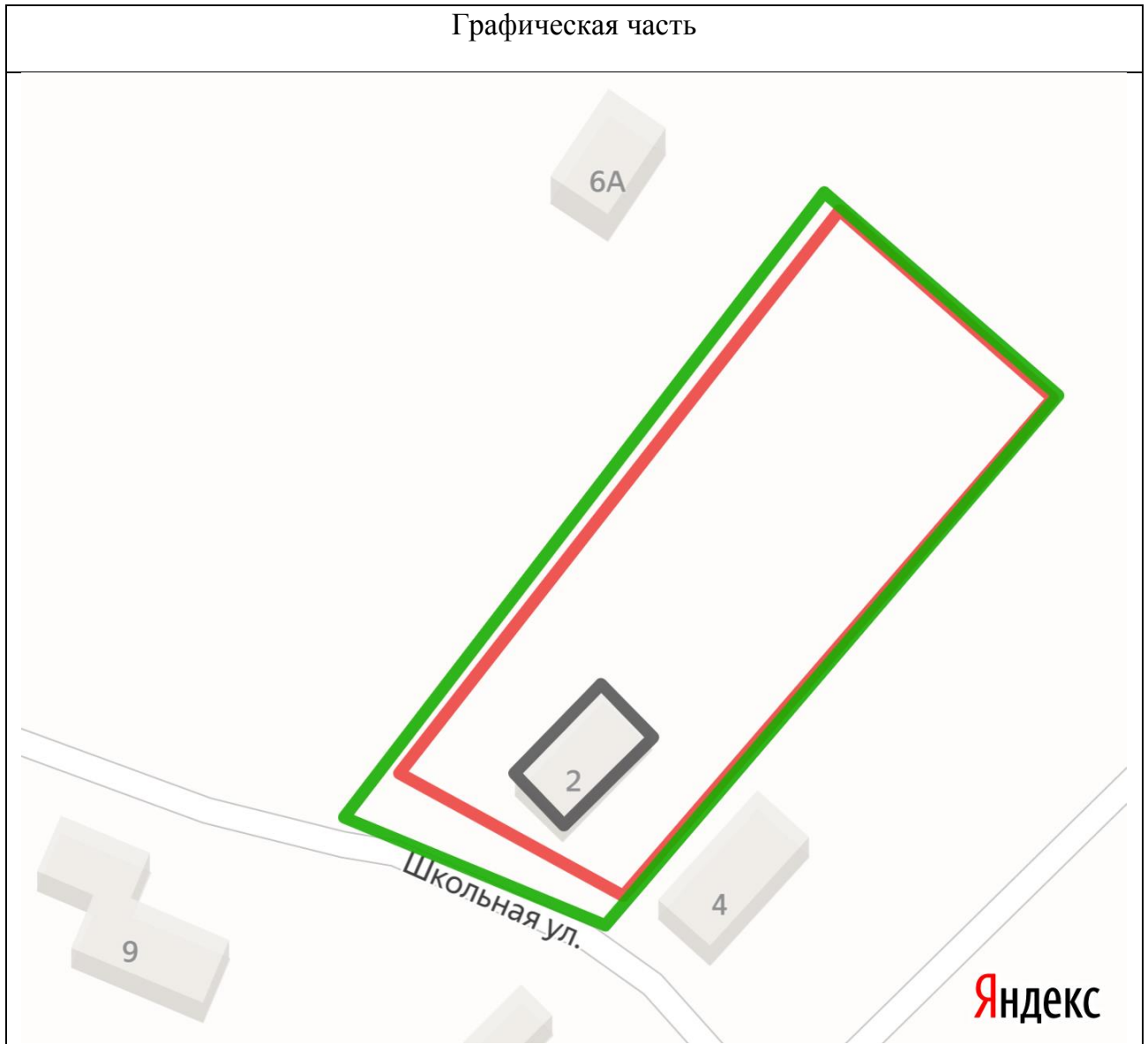
Приложение № 1

к постановлению  
 администрации Мирнинского  
 городского поселения  
 от 18.05.2020 № 122

**СХЕМА**  
**границ прилегающей территории индивидуального жилого дома № 2**  
**по улице Школьная в деревне Тарасовы**  
**Оричевского района Кировской области**




1.	Местоположение прилегающей территории (адресные ориентиры)	612085 Кировская область Оричевский район деревня Тарасовы улица Школьная дом № 2
2.	Кадастровый номер объекта, по отношению к которому устанавливается прилегающая территория (при наличии)	43:24:010203:311
3.	Сведения о собственнике и (или) ином законном владельце здания, строения, сооружения, земельного участка, а также уполномоченном лице	-
4.	Площадь прилегающей территории (квадратные метры)	480
5.	Наличие объектов (в том числе благоустройства), расположенных на прилегающей территории с их описанием	-
6.	Описание характерных точек границ прилегающей территории (ориентиры для определения границ прилегающей территории по сторонам света и расстояния от объекта до границ прилегающей территории), координаты характерных точек границ (при их наличии)	Северная и восточная границы прилегающей территории проходят по границам земельного участка (L ≈ 127 м) Южная граница проходит вдоль дороги ул. Школьной (L ≈ 35 м) Западная граница проходит вдоль проезда к дому № 6а по ул. Школьной (L ≈ 99 м)

Графическая часть



Масштаб 1:800

Условные обозначения:

	отображается зелёным цветом - граница прилегающей территории
43:24:010203:311	кадастровый номер земельного участка (объекта недвижимости), по отношению к которому устанавливается прилегающая территория (при наличии)
	отображается красным цветом - граница образованного земельного участка; в случае если земельный участок не образован, но имеется ограждение, то граница ограждения, а случае отсутствия ограждения – граница объекта (дома, нежилого здания, строения, сооружения, нестационарного объекта)
	отображается черным цветом – граница и форма объекта

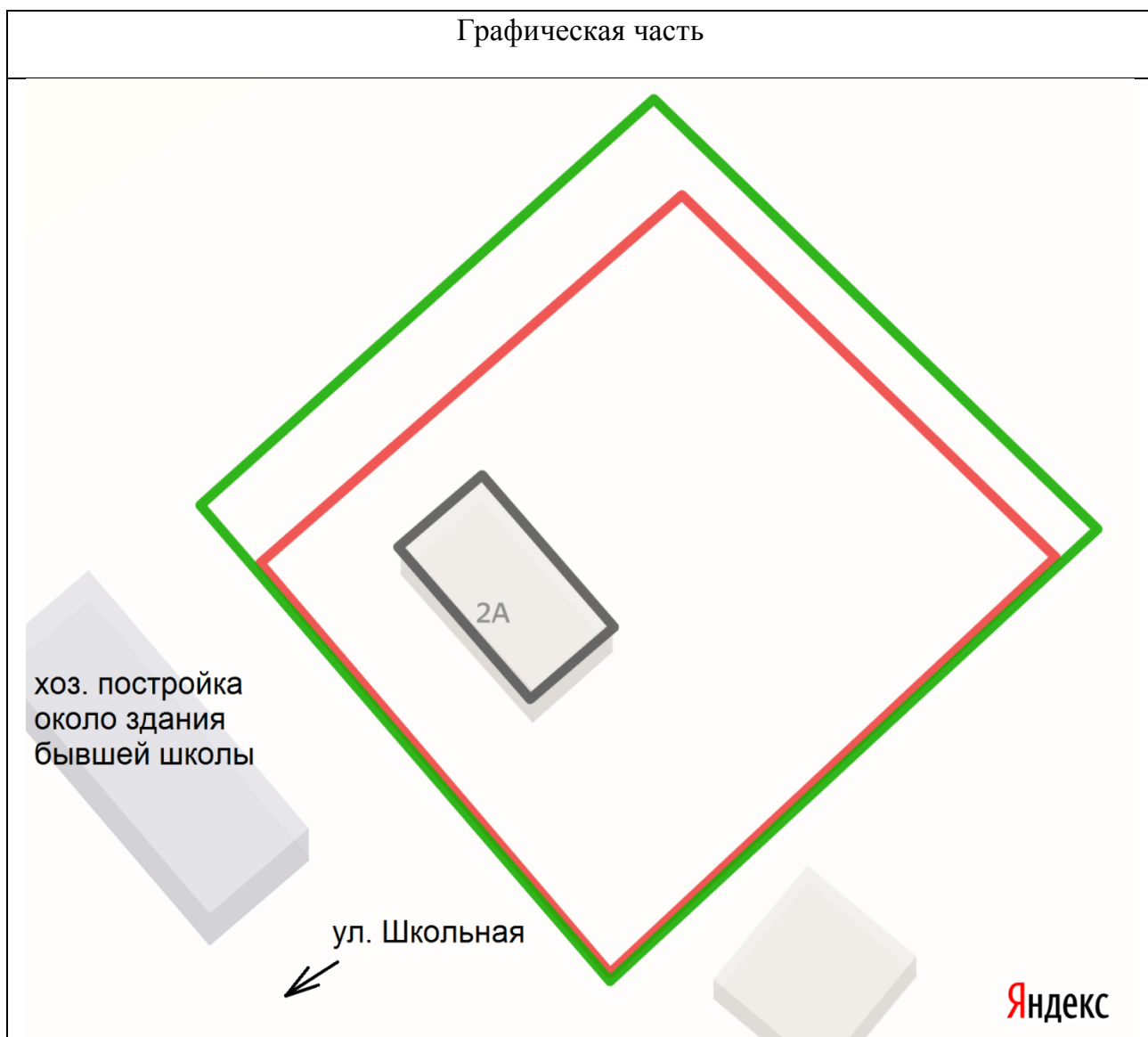
Приложение № 2

к постановлению  
администрации Мирнинского  
городского поселения  
от 18.05.2020 № 122

**СХЕМА**




**границ прилегающей территории индивидуального жилого дома № 2а  
по улице Школьная в деревне Тарасовы Оричевского района  
Кировской области**

1.	Местоположение прилегающей территории (адресные ориентиры)	612085 Кировская область Оричевский район деревня Тарасовы улица Школьная дом № 2а
2.	Кадастровый номер объекта, по отношению к которому устанавливается прилегающая территория (при наличии)	43:24:010203:156
3.	Сведения о собственнике и (или) ином законном владельце здания, строения, сооружения, земельного участка, а также уполномоченном лице	-
4.	Площадь прилегающей территории (квадратные метры)	400
5.	Наличие объектов (в том числе благоустройства), расположенных на прилегающей территории с их описанием	-
6.	Описание характерных точек границ прилегающей территории (ориентиры для определения границ прилегающей территории по сторонам света и расстояния от объекта до границ прилегающей территории), координаты характерных точек границ (при их наличии)	Северо-западная граница прилегающей территории проходит на расстоянии 6 м от границы земельного участка (L ≈ 47 м) Северо-восточная граница проходит на расстоянии 3 м от границы земельного участка (L ≈ 48 м) Юго-восточная и юго-западная границы проходят по границе земельного участка (L ≈ 102 м)



Масштаб 1:400

Условные обозначения:

	отображается зелёным цветом - граница прилегающей территории
43:24:010203:156	кадастровый номер земельного участка (объекта недвижимости), по отношению к которому устанавливается прилегающая территория (при наличии)
	отображается красным цветом - граница образованного земельного участка; в случае если земельный участок не образован, но имеется ограждение, то граница ограждения, а случае отсутствия ограждения – граница объекта (дома, нежилого здания, строения, сооружения, нестационарного объекта)
	отображается черным цветом – граница и форма объекта

Приложение № 3

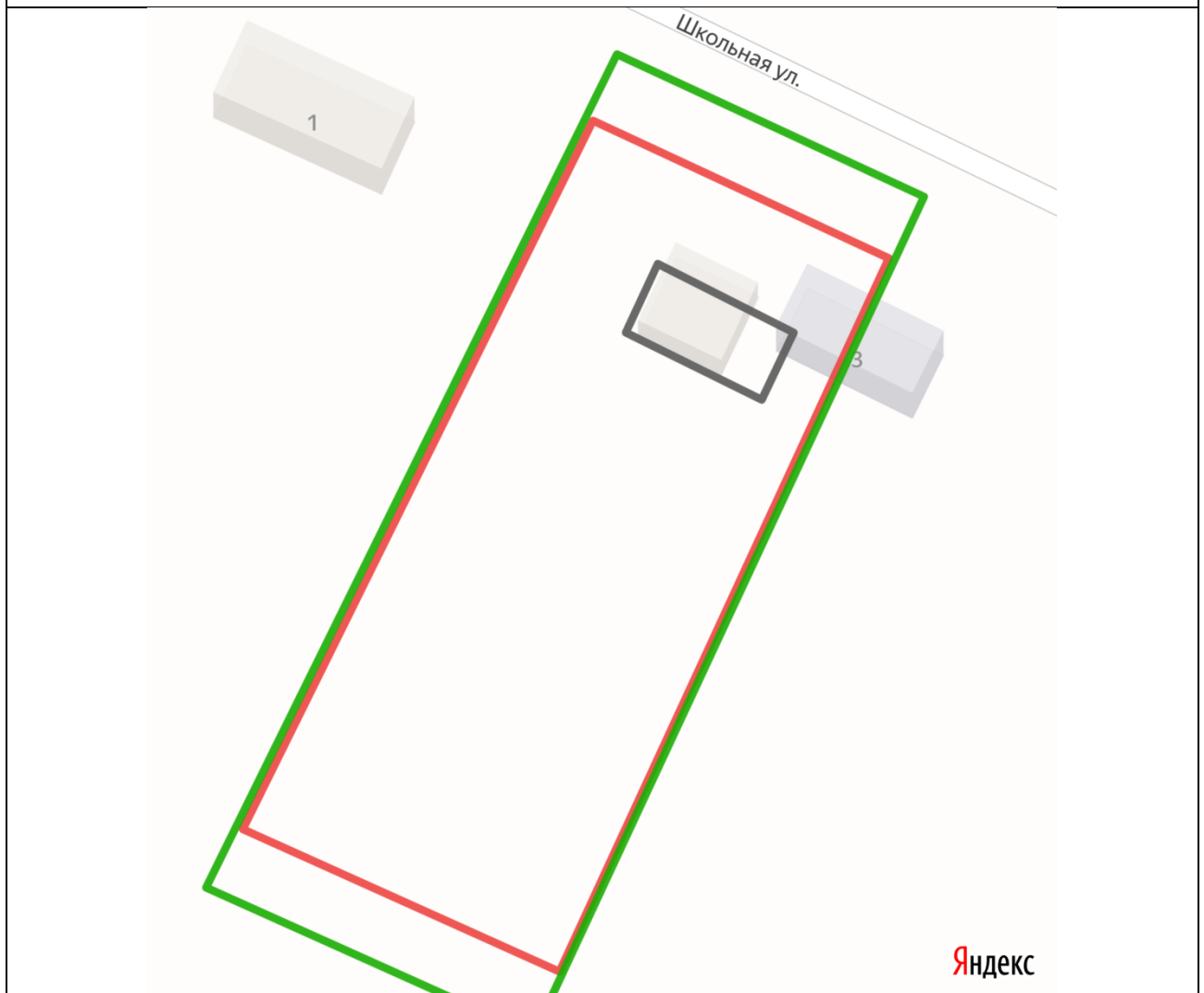
к постановлению  
 администрации Мирнинского  
 городского поселения  
 от 18.05.2020 № 122

**СХЕМА**

**границ прилегающей территории индивидуального жилого дома № 3  
 по улице Школьная в деревне Тарасовы Оричевского района  
 Кировской области**




1.	Местоположение прилегающей территории (адресные ориентиры)	612085 Кировская область Оричевский район деревня Тарасовы улица Школьная дом № 3
2.	Кадастровый номер объекта, по отношению к которому устанавливается прилегающая территория (при наличии)	43:24:010203:170
3.	Сведения о собственнике и (или) ином законном владельце здания, строения, сооружения, земельного участка, а также уполномоченном лице	-
4.	Площадь прилегающей территории (квадратные метры)	460
5.	Наличие объектов (в том числе благоустройства), расположенных на прилегающей территории с их описанием	-
6.	Описание характерных точек границ прилегающей территории (ориентиры для определения границ прилегающей территории по сторонам света и расстояния от объекта до границ прилегающей территории), координаты характерных точек границ (при их наличии)	Северная граница прилегающей территории проходит вдоль дороги ул. Школьной (L ≈ 33 м) Восточная граница проходит по существующему забору (L ≈ 91 м) Южная граница проходит на расстоянии 6 м от существующего забора (L ≈ 35 м) Западная граница проходит по существующему забору (L ≈ 91 м)

## Графическая часть



Масштаб 1:400

### Условные обозначения:

	отображается зелёным цветом - граница прилегающей территории
43:24:010203:170	кадастровый номер земельного участка (объекта недвижимости), по отношению к которому устанавливается прилегающая территория (при наличии)
	отображается красным цветом - граница образованного земельного участка; в случае если земельный участок не образован, но имеется ограждение, то граница ограждения, а случае отсутствия ограждения – граница объекта (дома, нежилого здания, строения, сооружения, нестационарного объекта)
	отображается черным цветом – граница и форма объекта



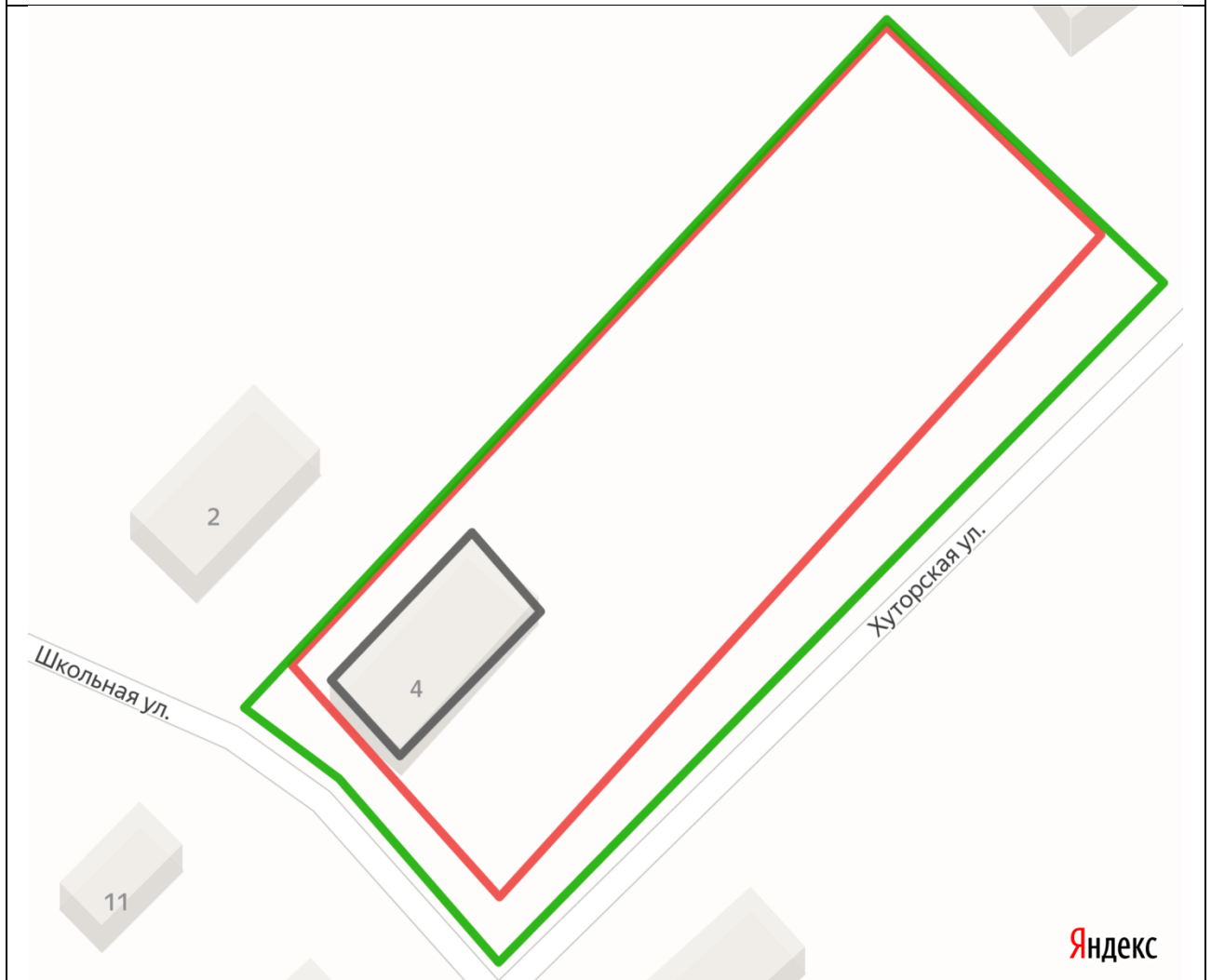
Приложение № 4

к постановлению  
 администрации Мирнинского  
 городского поселения  
 от 18.05.2020 № 122

**СХЕМА**  
**границ прилегающей территории индивидуального жилого дома № 4**  
**по улице Школьная в деревне Тарасовы Оричевского района**  
**Кировской области**




1.	Местоположение прилегающей территории (адресные ориентиры)	612085 Кировская область Оричевский район деревня Тарасовы улица Школьная дом № 4
2.	Кадастровый номер объекта, по отношению к которому устанавливается прилегающая территория (при наличии)	43:24:010203:401
3.	Сведения о собственнике и (или) ином законном владельце здания, строения, сооружения, земельного участка, а также уполномоченном лице	-
4.	Площадь прилегающей территории (квадратные метры)	600
5.	Наличие объектов (в том числе благоустройства), расположенных на прилегающей территории с их описанием	-
6.	Описание характерных точек границ прилегающей территории (ориентиры для определения границ прилегающей территории по сторонам света и расстояния от объекта до границ прилегающей территории), координаты характерных точек границ (при их наличии)	Северо-западная и северо-восточная границы прилегающей территории проходят по существующему забору (L ≈ 120 м) Юго-восточная граница проходит вдоль дороги ул. Хуторской (L ≈ 86 м) Юго-западная граница проходит вдоль дороги ул. Школьной (L ≈ 33 м)

## Графическая часть



Масштаб 1:400

### Условные обозначения:

	отображается зелёным цветом - граница прилегающей территории
43:24:010203:401	кадастровый номер земельного участка (объекта недвижимости), по отношению к которому устанавливается прилегающая территория (при наличии)
	отображается красным цветом - граница образованного земельного участка; в случае если земельный участок не образован, но имеется ограждение, то граница ограждения, а случае отсутствия ограждения – граница объекта (дома, нежилого здания, строения, сооружения, нестационарного объекта)
	отображается черным цветом – граница и форма объекта

Приложение № 5

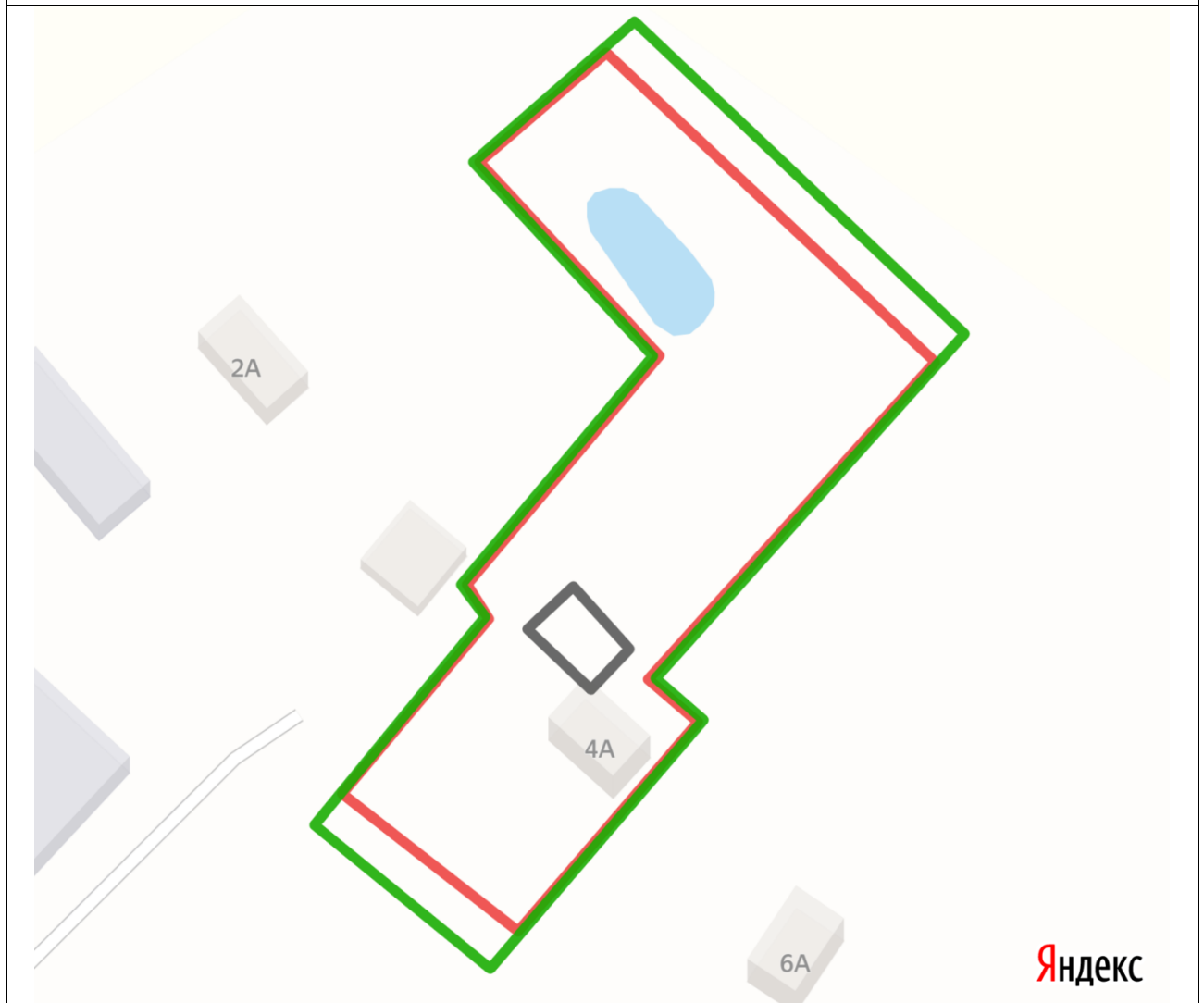
к постановлению  
 администрации Мирнинского  
 городского поселения  
 от 18.05.2020 № 122

**СХЕМА**

**границ прилегающей территории индивидуального жилого дома № 4а  
 по улице Школьная в деревне Тарасовы Оричевского района  
 Кировской области**




1.	Местоположение прилегающей территории (адресные ориентиры)	612085 Кировская область Оричевский район деревня Тарасовы улица Школьная дом № 4а
2.	Кадастровый номер объекта, по отношению к которому устанавливается прилегающая территория (при наличии)	-
3.	Сведения о собственнике и (или) ином законном владельце здания, строения, сооружения, земельного участка, а также уполномоченном лице	-
4.	Площадь прилегающей территории (квадратные метры)	780
5.	Наличие объектов (в том числе благоустройства), расположенных на прилегающей территории с их описанием	-
6.	Описание характерных точек границ прилегающей территории (ориентиры для определения границ прилегающей территории по сторонам света и расстояния от объекта до границ прилегающей территории), координаты характерных точек границ (при их наличии)	Северо-восточная граница прилегающей территории проходит на расстоянии 6 м от существующего забора (L ≈ 68 м) Юго-восточная граница проходит по существующему забору (L ≈ 128 м) Юго-западная граница проходит на расстоянии 6 м от существующего забора (L ≈ 34 м) Северо-западная граница прилегающей территории проходит по существующему забору (L ≈ 167 м)

## Графическая часть



Масштаб 1:800

### Условные обозначения:

	отображается зелёным цветом - граница прилегающей территории
-	кадастровый номер земельного участка (объекта недвижимости), по отношению к которому устанавливается прилегающая территория (при наличии)
	отображается красным цветом - граница образованного земельного участка; в случае если земельный участок не образован, но имеется ограждение, то граница ограждения, а случае отсутствия ограждения – граница объекта (дома, нежилого здания, строения, сооружения, нестационарного объекта)
	отображается черным цветом – граница и форма объекта

Приложение № 6

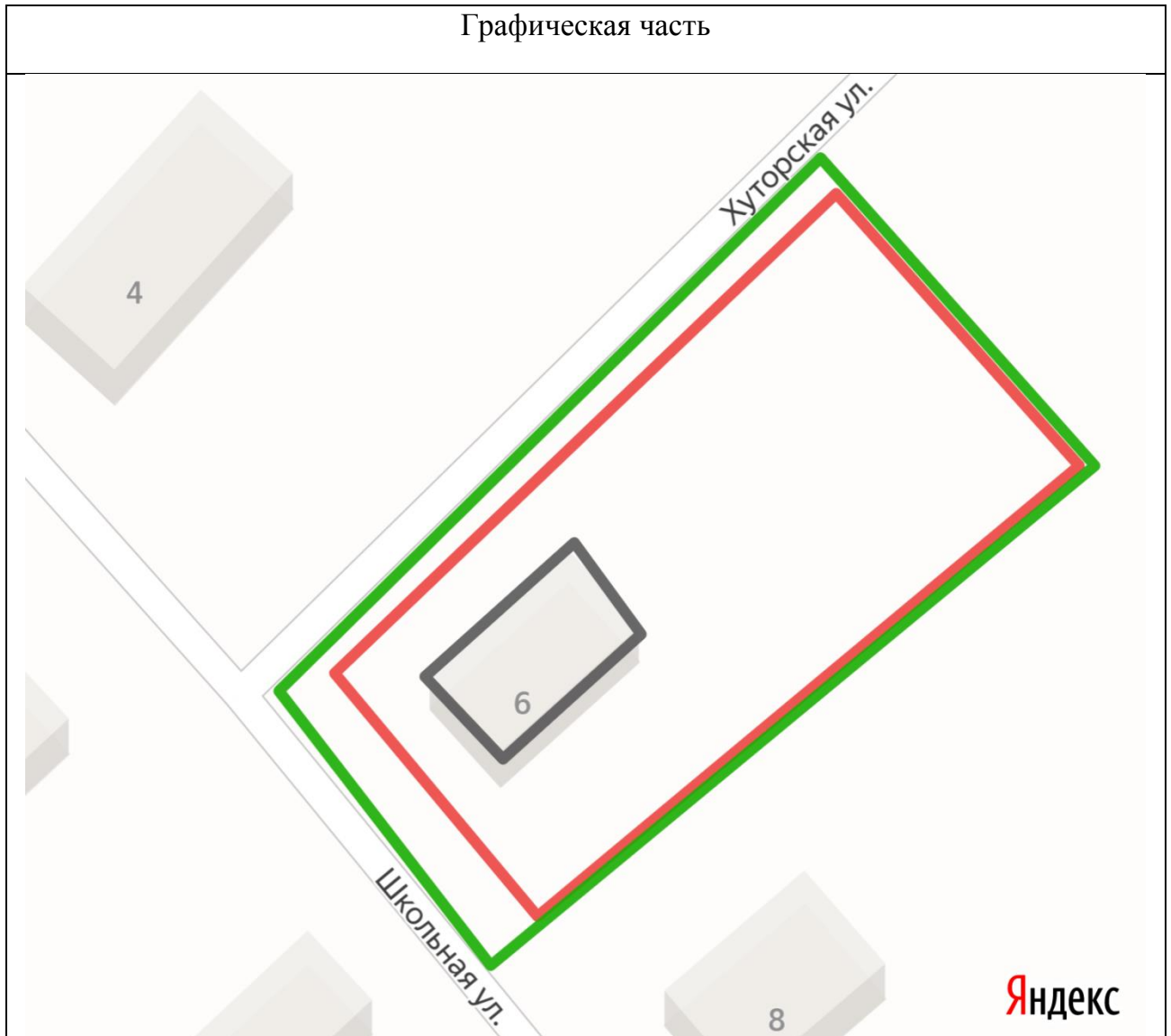
к постановлению  
 администрации Мирнинского  
 городского поселения  
 от 18.05.2020 № 122

**СХЕМА**

**границ прилегающей территории индивидуального жилого дома № 6  
 по улице Школьная в деревне Тарасовы Оричевского района  
 Кировской области**





1.	Местоположение прилегающей территории (адресные ориентиры)	612085 Кировская область Оричевский район деревня Тарасовы улица Школьная дом № 6
2.	Кадастровый номер объекта, по отношению к которому устанавливается прилегающая территория (при наличии)	-
3.	Сведения о собственнике и (или) ином законном владельце здания, строения, сооружения, земельного участка, а также уполномоченном лице	-
4.	Площадь прилегающей территории (квадратные метры)	230
5.	Наличие объектов (в том числе благоустройства), расположенных на прилегающей территории с их описанием	-
6.	Описание характерных точек границ прилегающей территории (ориентиры для определения границ прилегающей территории по сторонам света и расстояния от объекта до границ прилегающей территории), координаты характерных точек границ (при их наличии)	Северо-западная граница прилегающей территории проходит вдоль дороги ул. хуторской (L ≈ 53 м) Северо-восточная и юго-восточная границы проходят по существующему забору (L ≈ 83 м) Юго-западная граница проходит вдоль дороги ул. Школьной (L ≈ 24 м)

Графическая часть



Масштаб 1:400

Условные обозначения:

	отображается зелёным цветом - граница прилегающей территории
	кадастровый номер земельного участка (объекта недвижимости), по отношению к которому устанавливается прилегающая территория (при наличии)
	отображается красным цветом - граница образованного земельного участка; в случае если земельный участок не образован, но имеется ограждение, то граница ограждения, а случае отсутствия ограждения – граница объекта (дома, нежилого здания, строения, сооружения, нестационарного объекта)
	отображается черным цветом – граница и форма объекта

Приложение № 7

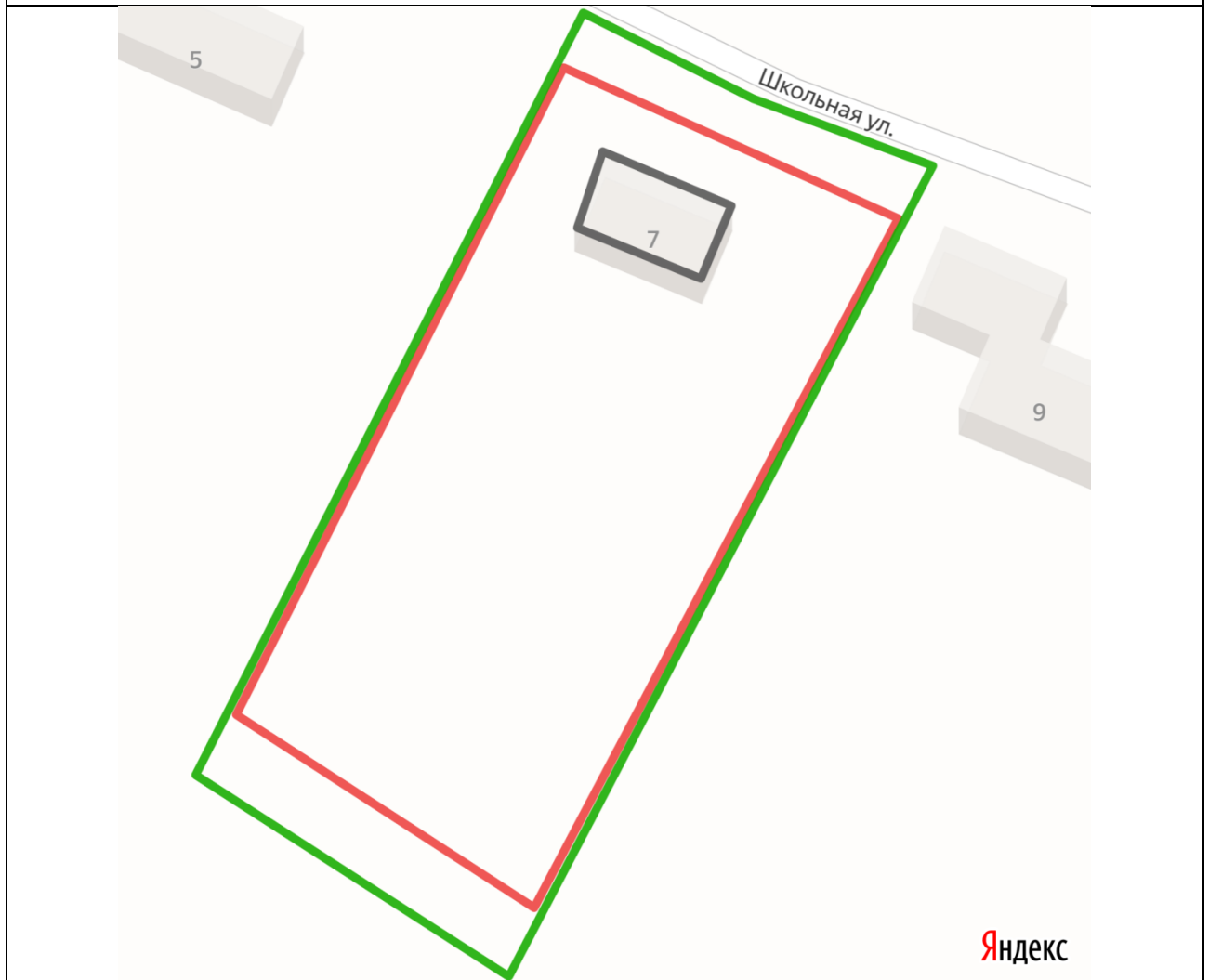
к постановлению  
 администрации Мирнинского  
 городского поселения  
 от 18.05.2020 № 122

**СХЕМА**

**границ прилегающей территории индивидуального жилого дома № 7  
 по улице Школьная в деревне Тарасовы Оричевского района  
 Кировской области**




1.	Местоположение прилегающей территории (адресные ориентиры)	612085 Кировская область Оричевский район деревня Тарасовы улица Школьная дом № 7
2.	Кадастровый номер объекта, по отношению к которому устанавливается прилегающая территория (при наличии)	43:24:010203:174
3.	Сведения о собственнике и (или) ином законном владельце здания, строения, сооружения, земельного участка, а также уполномоченном лице	-
4.	Площадь прилегающей территории (квадратные метры)	470
5.	Наличие объектов (в том числе благоустройства), расположенных на прилегающей территории с их описанием	-
6.	Описание характерных точек границ прилегающей территории (ориентиры для определения границ прилегающей территории по сторонам света и расстояния от объекта до границ прилегающей территории), координаты характерных точек границ (при их наличии)	Северная граница прилегающей территории проходит вдоль дороги ул. Школьной (L ≈ 35 м) Восточная граница проходит по существующему забору (L ≈ 85 м) Южная граница проходит на расстоянии 6 м от границы земельного участка (L ≈ 34 м) Западная граница проходит по существующему забору (L ≈ 79 м)

## Графическая часть



Масштаб 1:400

### Условные обозначения:

	отображается зелёным цветом - граница прилегающей территории
43:24:010203:174	кадастровый номер земельного участка (объекта недвижимости), по отношению к которому устанавливается прилегающая территория (при наличии)
	отображается красным цветом - граница образованного земельного участка; в случае если земельный участок не образован, но имеется ограждение, то граница ограждения, а случае отсутствия ограждения – граница объекта (дома, нежилого здания, строения, сооружения, нестационарного объекта)
	отображается черным цветом – граница и форма объекта



Приложение № 8

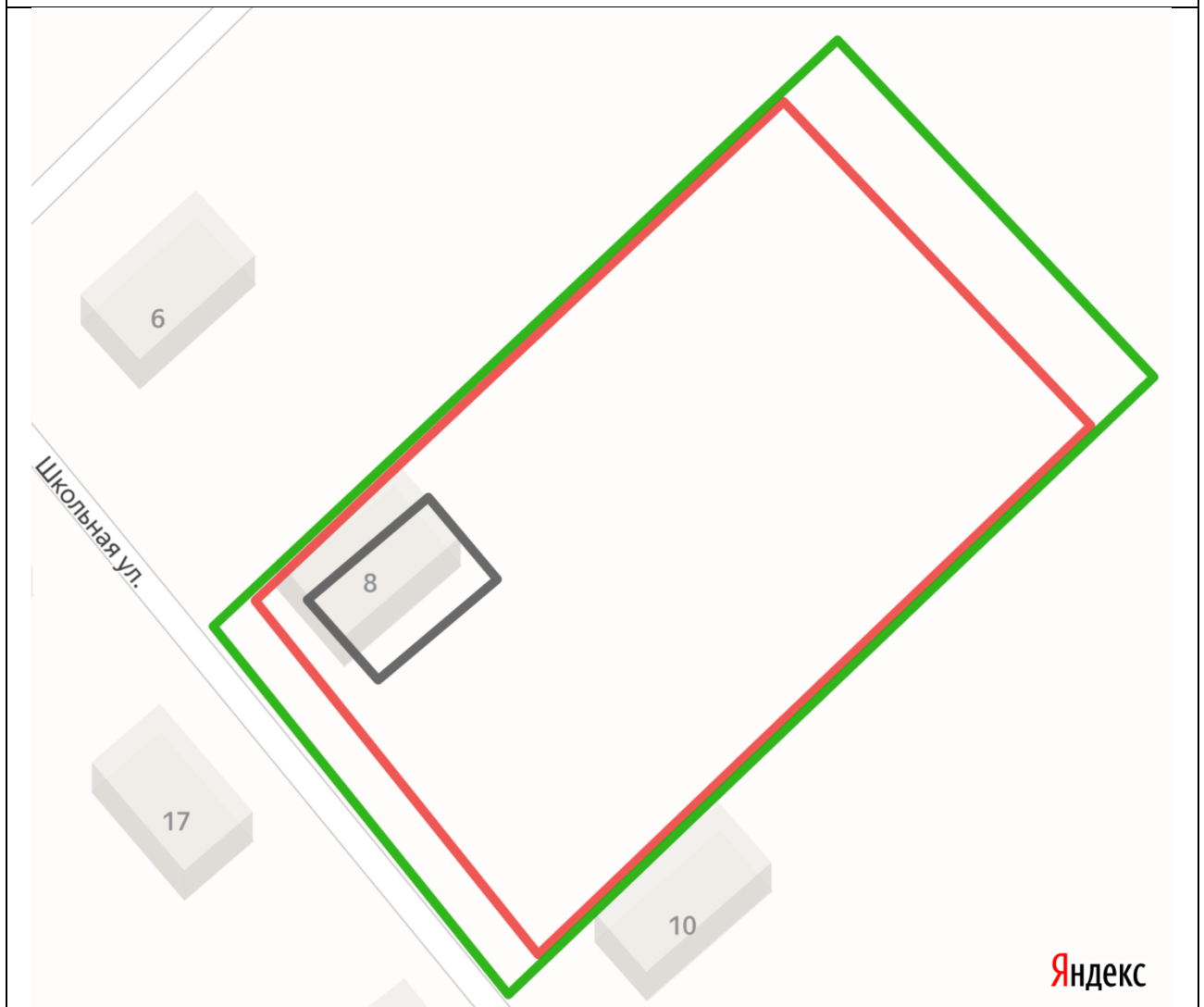
к постановлению  
 администрации Мирнинского  
 городского поселения  
 от 18.05.2020 № 122

**СХЕМА**

**границ прилегающей территории индивидуального жилого дома № 8  
 по улице Школьная в деревне Тарасовы Орчевского района  
 Кировской области**




1.	Местоположение прилегающей территории (адресные ориентиры)	612085 Кировская область Орчевский район деревня Тарасовы улица Школьная дом № 8
2.	Кадастровый номер объекта, по отношению к которому устанавливается прилегающая территория (при наличии)	43:24:010203:285
3.	Сведения о собственнике и (или) ином законном владельце здания, строения, сооружения, земельного участка, а также уполномоченном лице	-
4.	Площадь прилегающей территории (квадратные метры)	500
5.	Наличие объектов (в том числе благоустройства), расположенных на прилегающей территории с их описанием	-
6.	Описание характерных точек границ прилегающей территории (ориентиры для определения границ прилегающей территории по сторонам света и расстояния от объекта до границ прилегающей территории), координаты характерных точек границ (при их наличии)	Северо-западная граница прилегающей территории проходит по границе земельного участка (L ≈ 72 м) Северо-восточная граница проходит на расстоянии 6 м от границы земельного участка (L ≈ 39 м) Юго-восточная граница проходит по границе земельного участка (L ≈ 75 м) Юго-западная граница проходит вдоль дороги ул. Школьной (L ≈ 40 м)

## Графическая часть



Масштаб 1:400

### Условные обозначения:

	отображается зелёным цветом - граница прилегающей территории
43:24:010203:285	кадастровый номер земельного участка (объекта недвижимости), по отношению к которому устанавливается прилегающая территория (при наличии)
	отображается красным цветом - граница образованного земельного участка; в случае если земельный участок не образован, но имеется ограждение, то граница ограждения, а случае отсутствия ограждения – граница объекта (дома, нежилого здания, строения, сооружения, нестационарного объекта)
	отображается черным цветом – граница и форма объекта

Приложение № 9

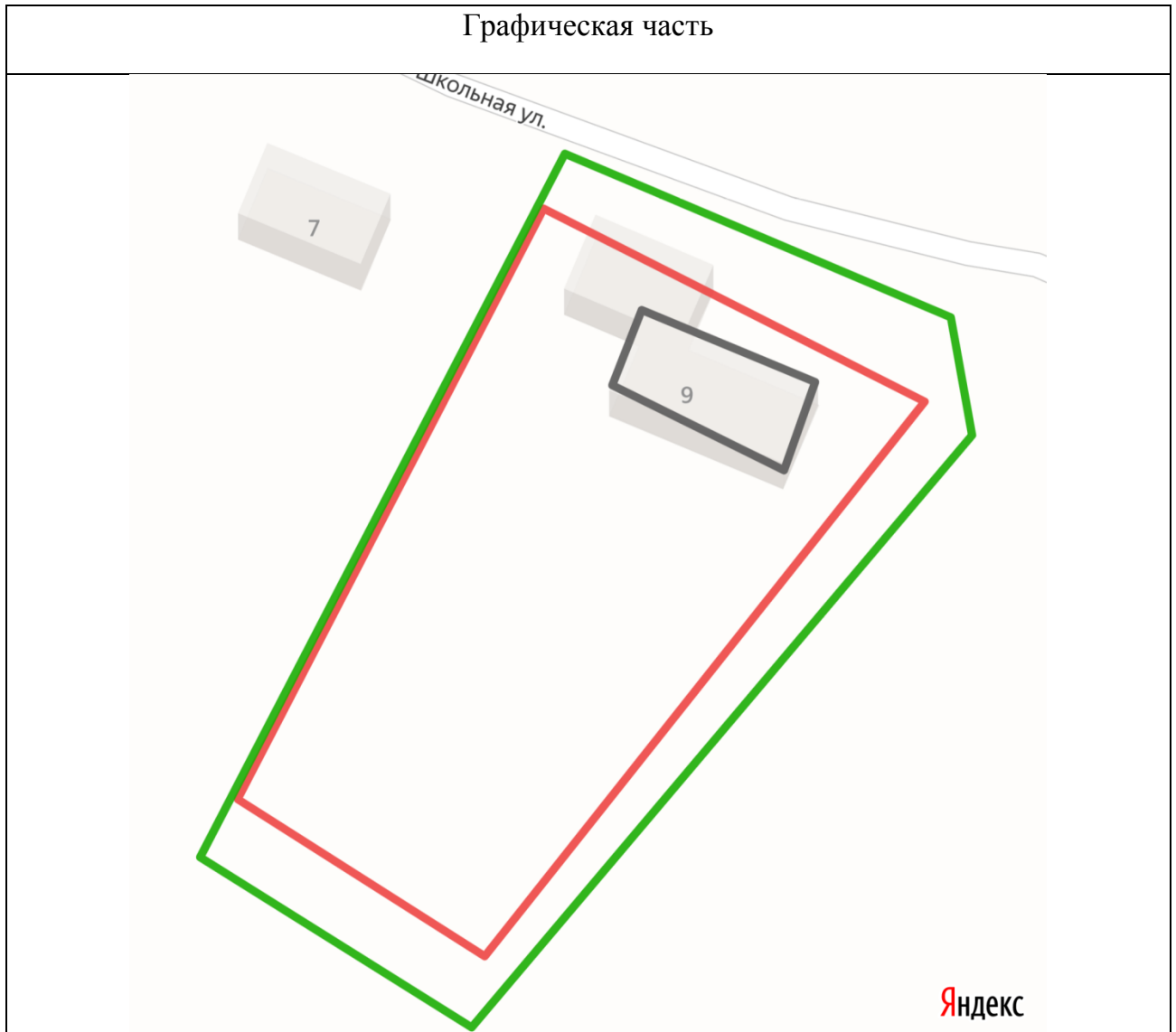
к постановлению  
 администрации Мирнинского  
 городского поселения  
 от 18.05.2020 № 122

**СХЕМА**

**границ прилегающей территории индивидуального жилого дома № 9  
 по улице Школьная в деревне Тарасовы Оричевского района  
 Кировской области**




1.	Местоположение прилегающей территории (адресные ориентиры)	612085 Кировская область Оричевский район деревня Тарасовы улица Школьная дом № 9
2.	Кадастровый номер объекта, по отношению к которому устанавливается прилегающая территория (при наличии)	43:24:010203:175
3.	Сведения о собственнике и (или) ином законном владельце здания, строения, сооружения, земельного участка, а также уполномоченном лице	-
4.	Площадь прилегающей территории (квадратные метры)	840
5.	Наличие объектов (в том числе благоустройства), расположенных на прилегающей территории с их описанием	-
6.	Описание характерных точек границ прилегающей территории (ориентиры для определения границ прилегающей территории по сторонам света и расстояния от объекта до границ прилегающей территории), координаты характерных точек границ (при их наличии)	Северная граница прилегающей территории проходит вдоль дороги ул. Школьной (L ≈ 40 м) Восточная граница проходит вдоль проезда между домами № 9 и № 11 по ул. Школьной (L ≈ 86 м) Южная граница проходит на расстоянии 6 м от существующего забора (L ≈ 30 м) Западная граница проходит по существующему забору (L ≈ 76 м)

## Графическая часть



Масштаб 1:400

### Условные обозначения:

	отображается зелёным цветом - граница прилегающей территории
43:24:010203:175	кадастровый номер земельного участка (объекта недвижимости), по отношению к которому устанавливается прилегающая территория (при наличии)
	отображается красным цветом - граница образованного земельного участка; в случае если земельный участок не образован, но имеется ограждение, то граница ограждения, а случае отсутствия ограждения – граница объекта (дома, нежилого здания, строения, сооружения, нестационарного объекта)
	отображается черным цветом – граница и форма объекта

Приложение № 10

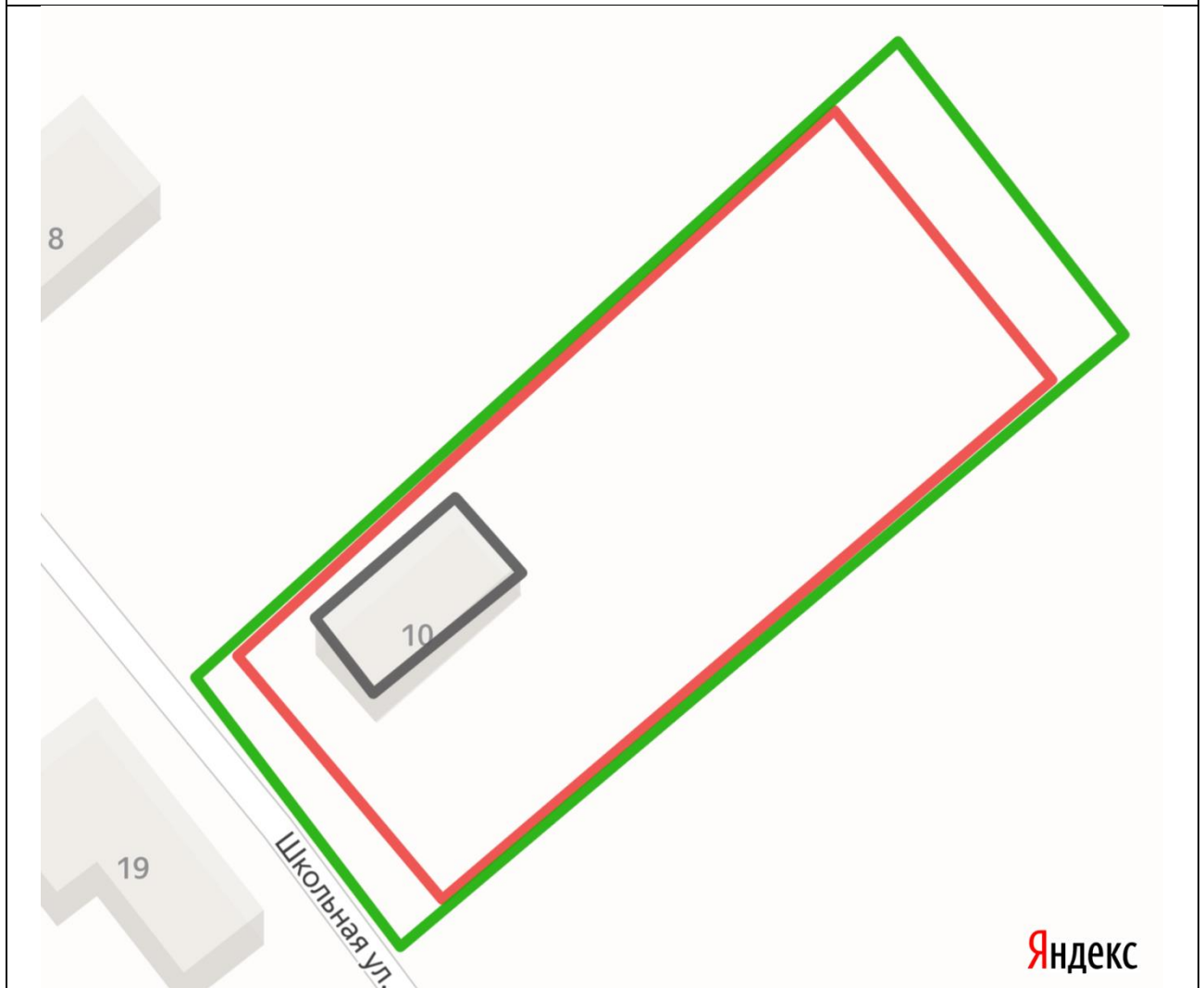
к постановлению  
 администрации Мирнинского  
 городского поселения  
 от 18.05.2020 № 122

**СХЕМА**

**границ прилегающей территории индивидуального жилого дома № 10  
 по улице Школьная в деревне Тарасовы Оричевского района  
 Кировской области**




1.	Местоположение прилегающей территории (адресные ориентиры)	612085 Кировская область Оричевский район деревня Тарасовы улица Школьная дом № 10
2.	Кадастровый номер объекта, по отношению к которому устанавливается прилегающая территория (при наличии)	43:24:010203:125
3.	Сведения о собственнике и (или) ином законном владельце здания, строения, сооружения, земельного участка, а также уполномоченном лице	-
4.	Площадь прилегающей территории (квадратные метры)	350
5.	Наличие объектов (в том числе благоустройства), расположенных на прилегающей территории с их описанием	-
6.	Описание характерных точек границ прилегающей территории (ориентиры для определения границ прилегающей территории по сторонам света и расстояния от объекта до границ прилегающей территории), координаты характерных точек границ (при их наличии)	Северо-западная граница прилегающей территории проходит по границе земельного участка (L ≈ 69 м) Северо-восточная граница проходит на расстоянии 6 м от границы земельного участка (L ≈ 27 м) Юго-восточная граница проходит по границе земельного участка (L ≈ 69 м) Юго-западная граница проходит вдоль дороги ул. Школьной (L ≈ 25 м)

## Графическая часть



Масштаб 1:400

### Условные обозначения:

	отображается зелёным цветом - граница прилегающей территории
43:24:010203:125	кадастровый номер земельного участка (объекта недвижимости), по отношению к которому устанавливается прилегающая территория (при наличии)
	отображается красным цветом - граница образованного земельного участка; в случае если земельный участок не образован, но имеется ограждение, то граница ограждения, а случае отсутствия ограждения – граница объекта (дома, нежилого здания, строения, сооружения, нестационарного объекта)
	отображается черным цветом – граница и форма объекта

Приложение № 11

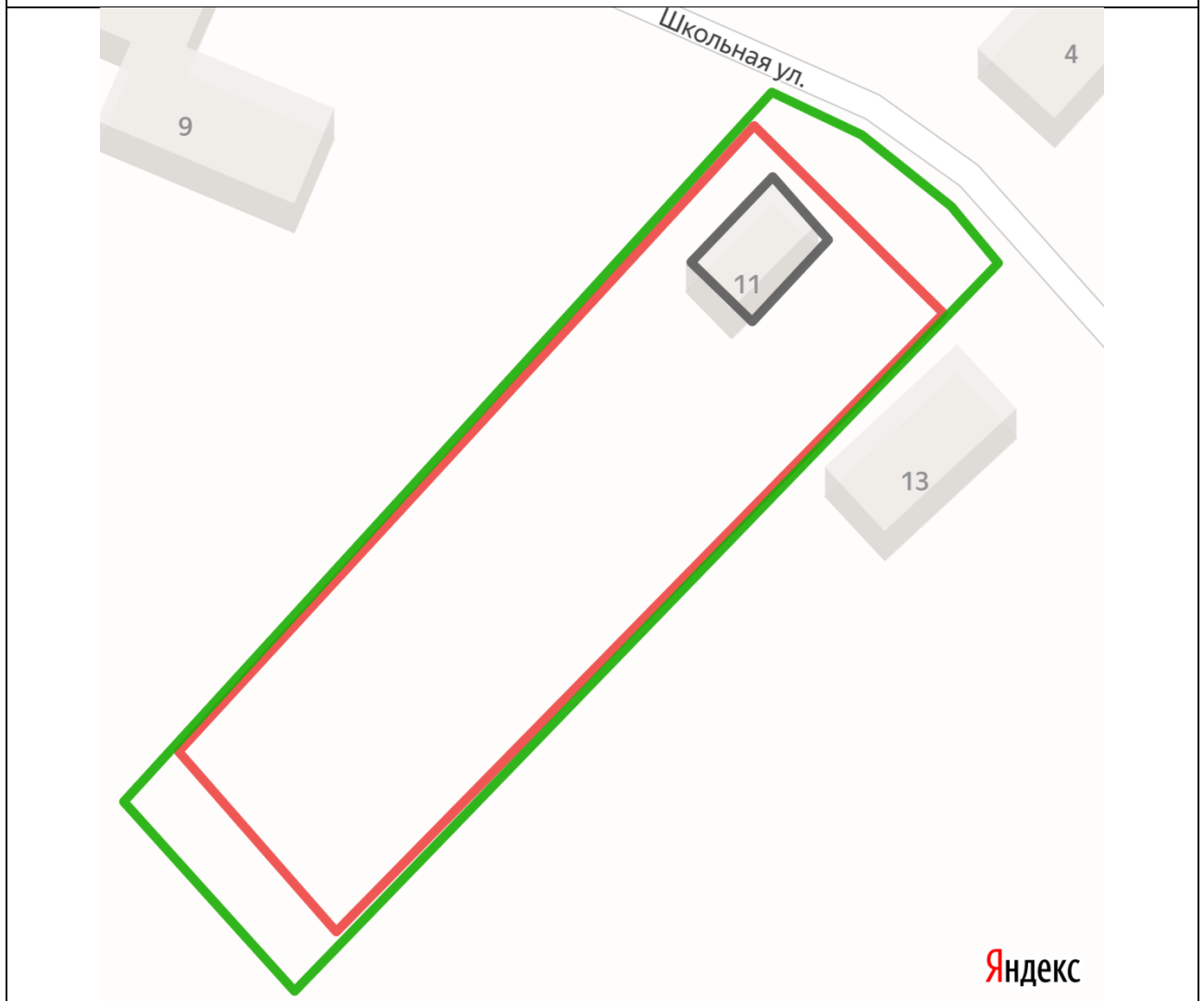
к постановлению  
 администрации Мирнинского  
 городского поселения  
 от 18.05.2020 № 122

**СХЕМА**

**границ прилегающей территории индивидуального жилого дома № 11  
 по улице Школьная в деревне Тарасовы Оричевского района  
 Кировской области**




1.	Местоположение прилегающей территории (адресные ориентиры)	612085 Кировская область Оричевский район деревня Тарасовы улица Школьная дом № 11
2.	Кадастровый номер объекта, по отношению к которому устанавливается прилегающая территория (при наличии)	-
3.	Сведения о собственнике и (или) ином законном владельце здания, строения, сооружения, земельного участка, а также уполномоченном лице	-
4.	Площадь прилегающей территории (квадратные метры)	340
5.	Наличие объектов (в том числе благоустройства), расположенных на прилегающей территории с их описанием	-
6.	Описание характерных точек границ прилегающей территории (ориентиры для определения границ прилегающей территории по сторонам света и расстояния от объекта до границ прилегающей территории), координаты характерных точек границ (при их наличии)	Северо-западная граница прилегающей территории проходит вдоль проезда между домами № 9 и № 11 по ул. Школьной (L ≈ 81 м) Северо-восточная граница проходит вдоль дороги ул. Школьной (L ≈ 24 м) Юго-восточная граница проходит по существующему забору (L ≈ 85 м) Юго-западная граница проходит на расстоянии 6 м от существующего забора (L ≈ 20 м)

## Графическая часть



Масштаб 1:400

### Условные обозначения:

	отображается зелёным цветом - граница прилегающей территории
-	кадастровый номер земельного участка (объекта недвижимости), по отношению к которому устанавливается прилегающая территория (при наличии)
	отображается красным цветом - граница образованного земельного участка; в случае если земельный участок не образован, но имеется ограждение, то граница ограждения, а случае отсутствия ограждения – граница объекта (дома, нежилого здания, строения, сооружения, нестационарного объекта)
	отображается черным цветом – граница и форма объекта



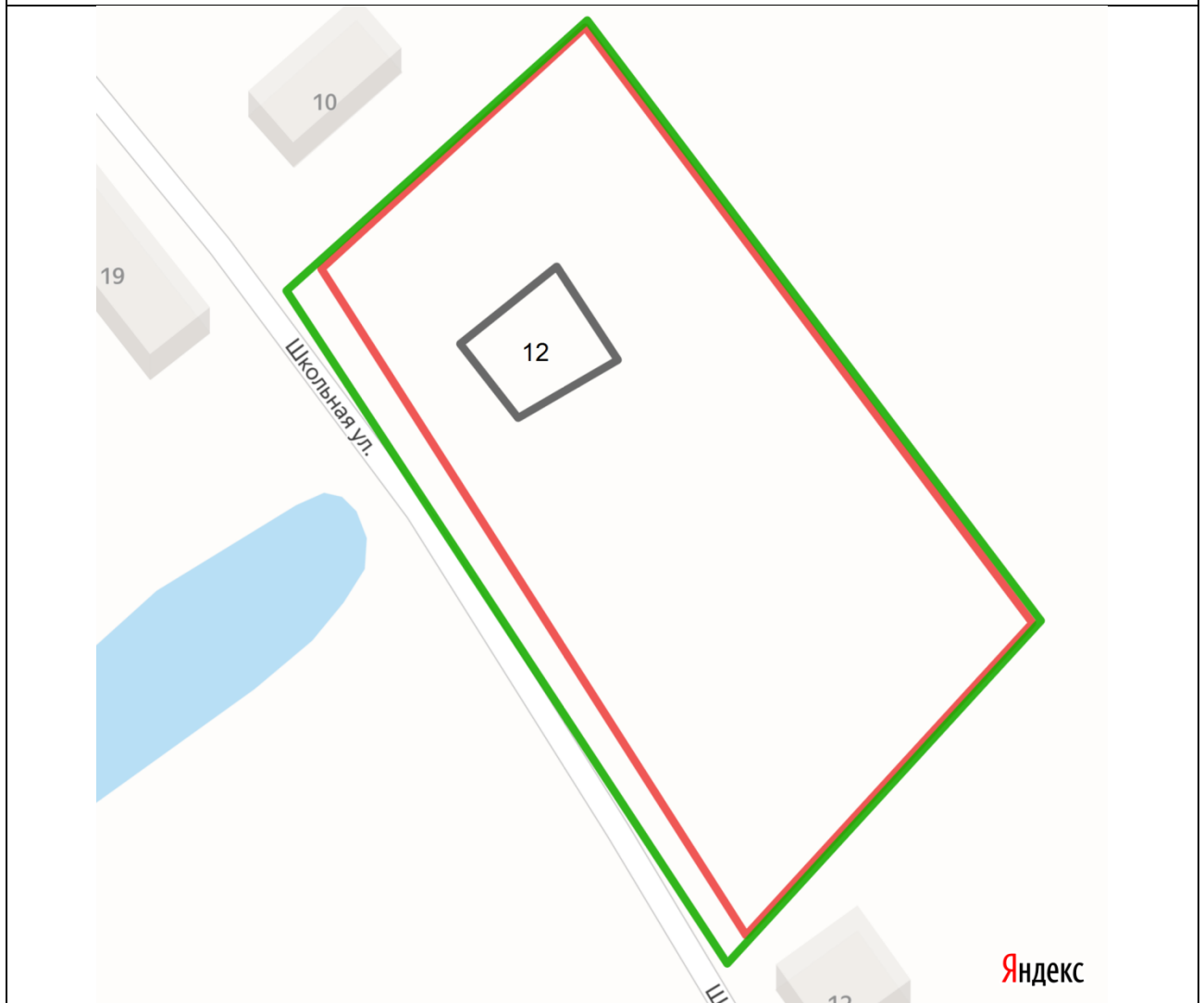
Приложение № 12

к постановлению  
 администрации Мирнинского  
 городского поселения  
 от 18.05.2020 № 122

**СХЕМА**  
**границ прилегающей территории индивидуального жилого дома № 12**  
**по улице Школьная в деревне Тарасовы Оричевского района**  
**Кировской области**




1.	Местоположение прилегающей территории (адресные ориентиры)	612085 Кировская область Оричевский район деревня Тарасовы улица Школьная дом № 12
2.	Кадастровый номер объекта, по отношению к которому устанавливается прилегающая территория (при наличии)	43:24:010203:124
3.	Сведения о собственнике и (или) ином законном владельце здания, строения, сооружения, земельного участка, а также уполномоченном лице	-
4.	Площадь прилегающей территории (квадратные метры)	280
5.	Наличие объектов (в том числе благоустройства), расположенных на прилегающей территории с их описанием	-
6.	Описание характерных точек границ прилегающей территории (ориентиры для определения границ прилегающей территории по сторонам света и расстояния от объекта до границ прилегающей территории), координаты характерных точек границ (при их наличии)	Юго-западная граница прилегающей территории проходит вдоль дороги ул. Школьной (L ≈ 78 м) С трех других сторон по периметру граница проходит по границе земельного участка (L ≈ 158 м)

## Графическая часть



Масштаб 1:400

### Условные обозначения:

	отображается зелёным цветом - граница прилегающей территории
43:24:010203:124	кадастровый номер земельного участка (объекта недвижимости), по отношению к которому устанавливается прилегающая территория (при наличии)
	отображается красным цветом - граница образованного земельного участка; в случае если земельный участок не образован, но имеется ограждение, то граница ограждения, а случае отсутствия ограждения – граница объекта (дома, нежилого здания, строения, сооружения, нестационарного объекта)
	отображается черным цветом – граница и форма объекта

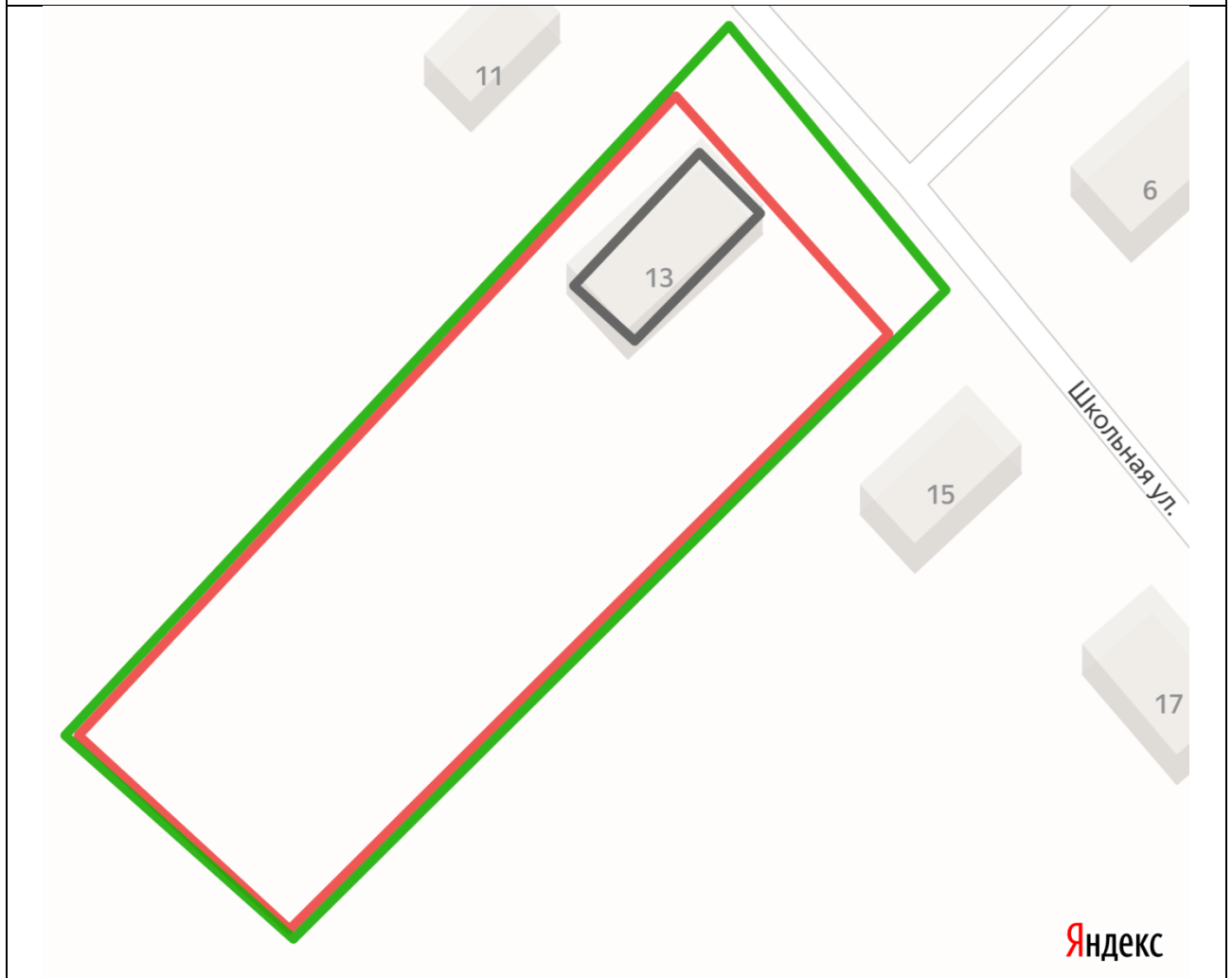
Приложение № 13

к постановлению  
 администрации Мирнинского  
 городского поселения  
 от 18.05.2020 № 122

**СХЕМА**  
**границ прилегающей территории индивидуального жилого дома № 13**  
**по улице Школьная в деревне Тарасовы Оричевского района**  
**Кировской области**




1.	Местоположение прилегающей территории (адресные ориентиры)	612085 Кировская область Оричевский район деревня Тарасовы улица Школьная дом № 13
2.	Кадастровый номер объекта, по отношению к которому устанавливается прилегающая территория (при наличии)	-
3.	Сведения о собственнике и (или) ином законном владельце здания, строения, сооружения, земельного участка, а также уполномоченном лице	-
4.	Площадь прилегающей территории (квадратные метры)	230
5.	Наличие объектов (в том числе благоустройства), расположенных на прилегающей территории с их описанием	-
6.	Описание характерных точек границ прилегающей территории (ориентиры для определения границ прилегающей территории по сторонам света и расстояния от объекта до границ прилегающей территории), координаты характерных точек границ (при их наличии)	Северо-восточная граница прилегающей территории проходит вдоль дороги ул. Школьной (L ≈ 27 м) С трех других сторон по периметру граница проходит по границе земельного участка (L ≈ 182 м)

## Графическая часть



Масштаб 1:400

### Условные обозначения:

	отображается зелёным цветом - граница прилегающей территории
-	кадастровый номер земельного участка (объекта недвижимости), по отношению к которому устанавливается прилегающая территория (при наличии)
	отображается красным цветом - граница образованного земельного участка; в случае если земельный участок не образован, но имеется ограждение, то граница ограждения, а случае отсутствия ограждения – граница объекта (дома, нежилого здания, строения, сооружения, нестационарного объекта)
	отображается черным цветом – граница и форма объекта

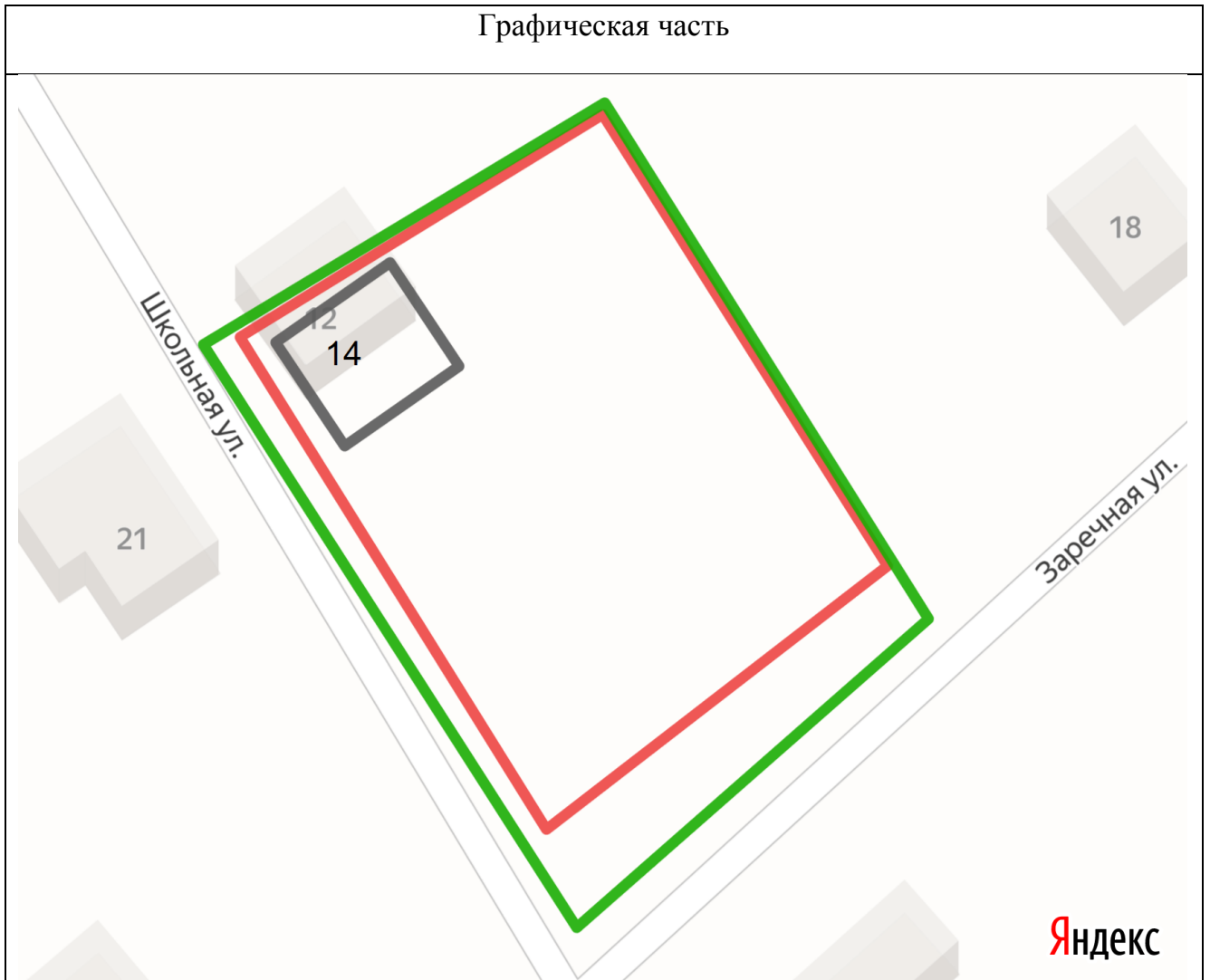
Приложение № 14

к постановлению  
 администрации Мирнинского  
 городского поселения  
 от 18.05.2020 № 122

**СХЕМА**  
**границ прилегающей территории индивидуального жилого дома № 14**  
**по улице Школьная в деревне Тарасовы Оричевского района**  
**Кировской области**




1.	Местоположение прилегающей территории (адресные ориентиры)	612085 Кировская область Оричевский район деревня Тарасовы улица Школьная дом № 14
2.	Кадастровый номер объекта, по отношению к которому устанавливается прилегающая территория (при наличии)	43:24:010203:123
3.	Сведения о собственнике и (или) ином законном владельце здания, строения, сооружения, земельного участка, а также уполномоченном лице	-
4.	Площадь прилегающей территории (квадратные метры)	340
5.	Наличие объектов (в том числе благоустройства), расположенных на прилегающей территории с их описанием	-
6.	Описание характерных точек границ прилегающей территории (ориентиры для определения границ прилегающей территории по сторонам света и расстояния от объекта до границ прилегающей территории), координаты характерных точек границ (при их наличии)	Северо-западная и северо-восточная границы прилегающей территории проходят по границе земельного участка (L ≈ 77 м) Юго-восточная граница проходит вдоль дороги ул. Заречной (L ≈ 34 м) Юго-западная граница проходит вдоль дороги ул. Школьной (L ≈ 49 м)

Графическая часть



Масштаб 1:400

Условные обозначения:

	отображается зелёным цветом - граница прилегающей территории
43:24:010203:123	кадастровый номер земельного участка (объекта недвижимости), по отношению к которому устанавливается прилегающая территория (при наличии)
	отображается красным цветом - граница образованного земельного участка; в случае если земельный участок не образован, но имеется ограждение, то граница ограждения, а случае отсутствия ограждения – граница объекта (дома, нежилого здания, строения, сооружения, нестационарного объекта)
	отображается черным цветом – граница и форма объекта

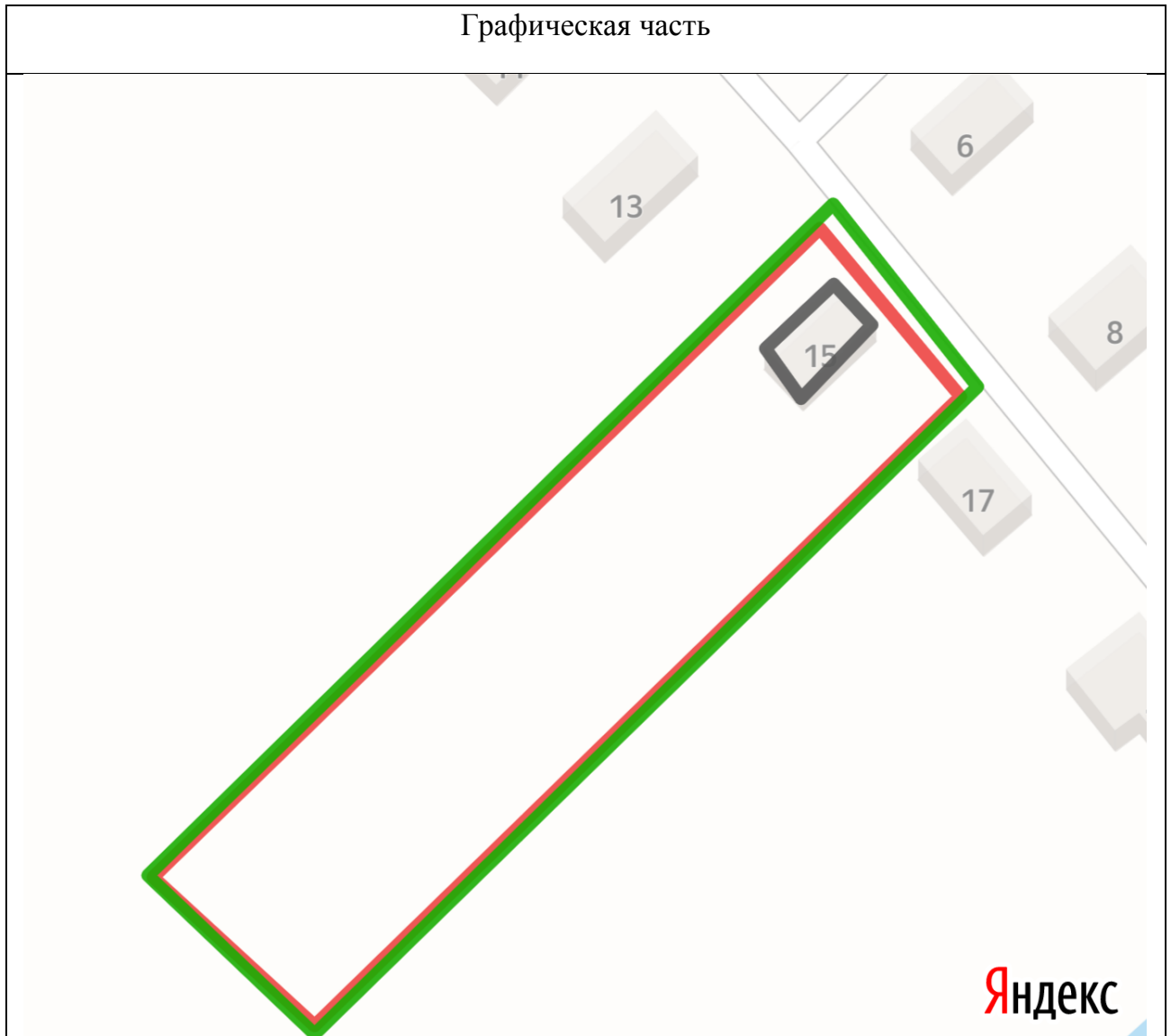
Приложение № 15

к постановлению  
 администрации Мирнинского  
 городского поселения  
 от 18.05.2020 № 122

**СХЕМА**  
**границ прилегающей территории индивидуального жилого дома № 15**  
**по улице Школьная в деревне Тарасовы Оричевского района**  
**Кировской области**




1.	Местоположение прилегающей территории (адресные ориентиры)	612085 Кировская область Оричевский район деревня Тарасовы улица Школьная дом № 15
2.	Кадастровый номер объекта, по отношению к которому устанавливается прилегающая территория (при наличии)	43:24:010203:28
3.	Сведения о собственнике и (или) ином законном владельце здания, строения, сооружения, земельного участка, а также уполномоченном лице	-
4.	Площадь прилегающей территории (квадратные метры)	150
5.	Наличие объектов (в том числе благоустройства), расположенных на прилегающей территории с их описанием	-
6.	Описание характерных точек границ прилегающей территории (ориентиры для определения границ прилегающей территории по сторонам света и расстояния от объекта до границ прилегающей территории), координаты характерных точек границ (при их наличии)	Северо-восточная граница прилегающей территории проходит вдоль дороги ул. Школьной (L ≈ 27 м) С трех других сторон по периметру граница проходит по границе земельного участка (L ≈ 252 м)

Графическая часть



Масштаб 1:800

Условные обозначения:

	отображается зелёным цветом - граница прилегающей территории
43:24:010203:28	кадастровый номер земельного участка (объекта недвижимости), по отношению к которому устанавливается прилегающая территория (при наличии)
	отображается красным цветом - граница образованного земельного участка; в случае если земельный участок не образован, но имеется ограждение, то граница ограждения, а случае отсутствия ограждения – граница объекта (дома, нежилого здания, строения, сооружения, нестационарного объекта)
	отображается черным цветом – граница и форма объекта



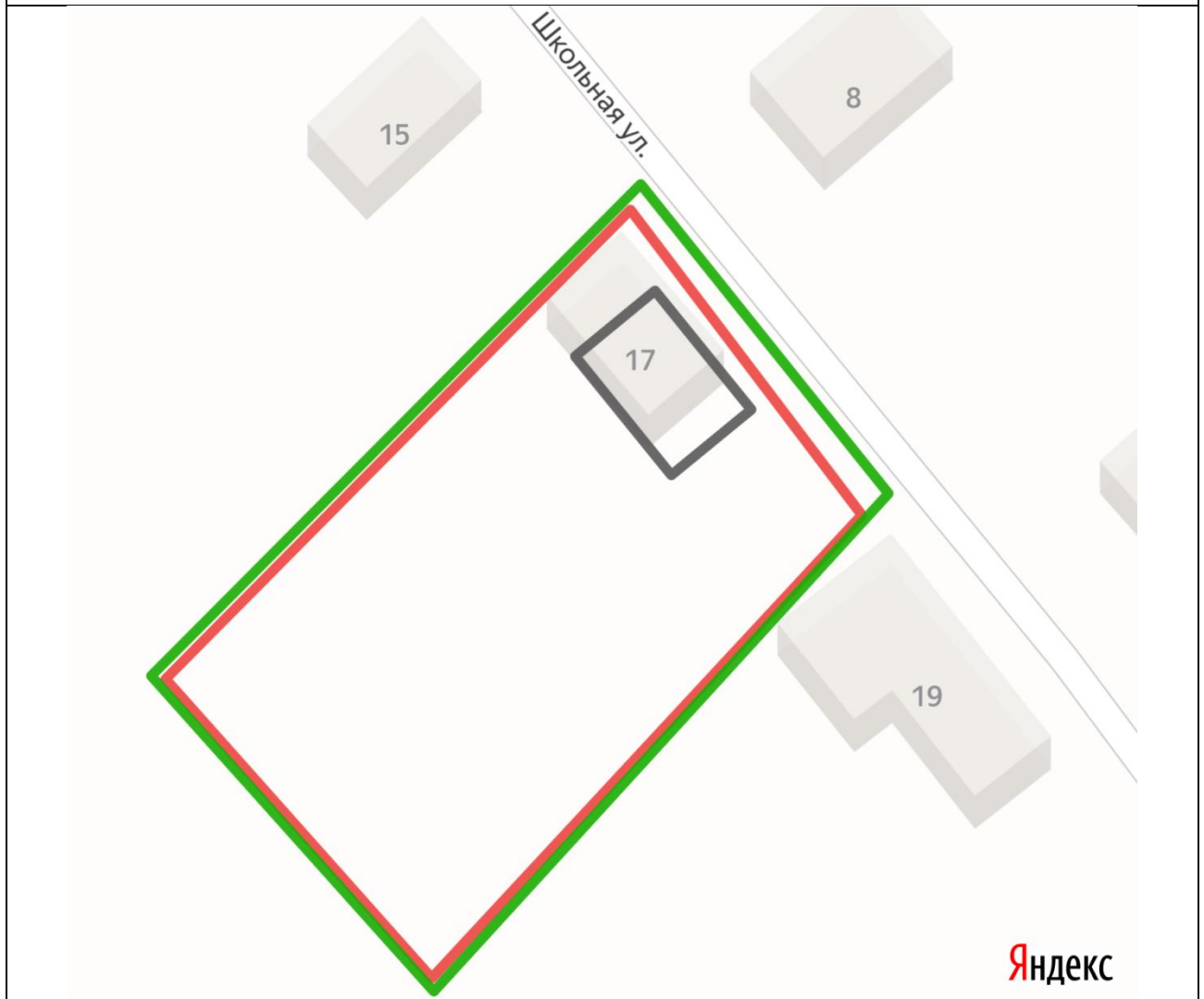
Приложение № 16

к постановлению  
 администрации Мирнинского  
 городского поселения  
 от 18.05.2020 № 122

**СХЕМА**  
**границ прилегающей территории индивидуального жилого дома № 17**  
**по улице Школьная в деревне Тарасовы Оричевского района**  
**Кировской области**




1.	Местоположение прилегающей территории (адресные ориентиры)	612085 Кировская область Оричевский район деревня Тарасовы улица Школьная дом № 17
2.	Кадастровый номер объекта, по отношению к которому устанавливается прилегающая территория (при наличии)	43:24:010203:227
3.	Сведения о собственнике и (или) ином законном владельце здания, строения, сооружения, земельного участка, а также уполномоченном лице	-
4.	Площадь прилегающей территории (квадратные метры)	110
5.	Наличие объектов (в том числе благоустройства), расположенных на прилегающей территории с их описанием	-
6.	Описание характерных точек границ прилегающей территории (ориентиры для определения границ прилегающей территории по сторонам света и расстояния от объекта до границ прилегающей территории), координаты характерных точек границ (при их наличии)	Северо-восточная граница прилегающей территории проходит вдоль дороги ул. Школьной (L ≈ 30 м) С трех других сторон по периметру граница проходит по границе земельного участка (L ≈ 136 м)

Графическая часть



Масштаб 1:400

Условные обозначения:

	отображается зелёным цветом - граница прилегающей территории
43:24:010203:227	кадастровый номер земельного участка (объекта недвижимости), по отношению к которому устанавливается прилегающая территория (при наличии)
	отображается красным цветом - граница образованного земельного участка; в случае если земельный участок не образован, но имеется ограждение, то граница ограждения, а случае отсутствия ограждения – граница объекта (дома, нежилого здания, строения, сооружения, нестационарного объекта)
	отображается черным цветом – граница и форма объекта

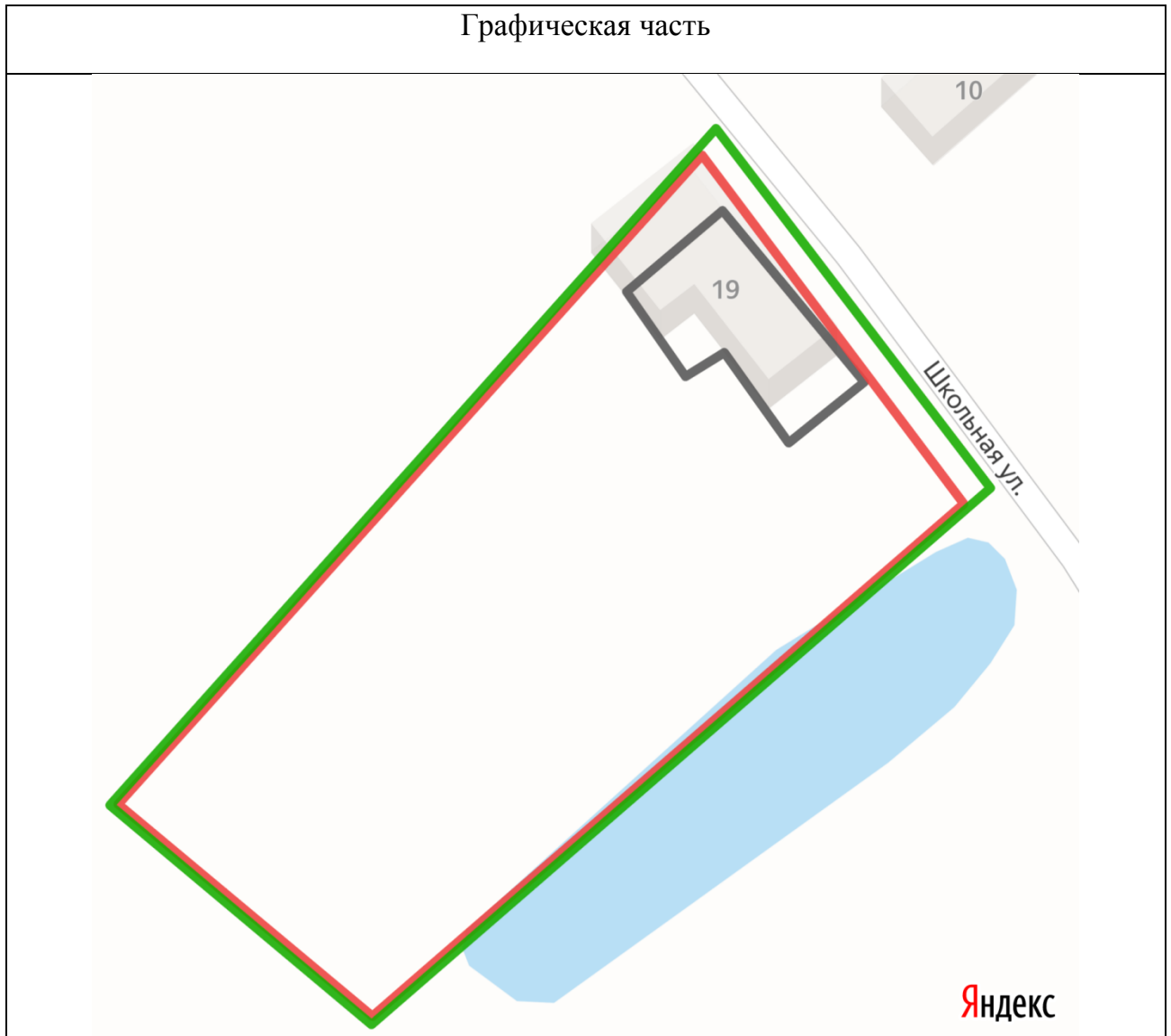
Приложение № 17

к постановлению  
 администрации Мирнинского  
 городского поселения  
 от 18.05.2020 № 122

**СХЕМА**  
**границ прилегающей территории индивидуального жилого дома № 19**  
**по улице Школьная в деревне Тарасовы Оричевского района**  
**Кировской области**




1.	Местоположение прилегающей территории (адресные ориентиры)	612085 Кировская область Оричевский район деревня Тарасовы улица Школьная дом № 19
2.	Кадастровый номер объекта, по отношению к которому устанавливается прилегающая территория (при наличии)	-
3.	Сведения о собственнике и (или) ином законном владельце здания, строения, сооружения, земельного участка, а также уполномоченном лице	-
4.	Площадь прилегающей территории (квадратные метры)	120
5.	Наличие объектов (в том числе благоустройства), расположенных на прилегающей территории с их описанием	-
6.	Описание характерных точек границ прилегающей территории (ориентиры для определения границ прилегающей территории по сторонам света и расстояния от объекта до границ прилегающей территории), координаты характерных точек границ (при их наличии)	Северо-восточная граница прилегающей территории проходит вдоль дороги ул. Школьной (L ≈ 38 м) С трех других сторон по периметру граница проходит по существующему забору (L ≈ 177 м)

Графическая часть



Масштаб 1:400

Условные обозначения:

	отображается зелёным цветом - граница прилегающей территории
-	кадастровый номер земельного участка (объекта недвижимости), по отношению к которому устанавливается прилегающая территория (при наличии)
	отображается красным цветом - граница образованного земельного участка; в случае если земельный участок не образован, но имеется ограждение, то граница ограждения, а случае отсутствия ограждения – граница объекта (дома, нежилого здания, строения, сооружения, нестационарного объекта)
	отображается черным цветом – граница и форма объекта

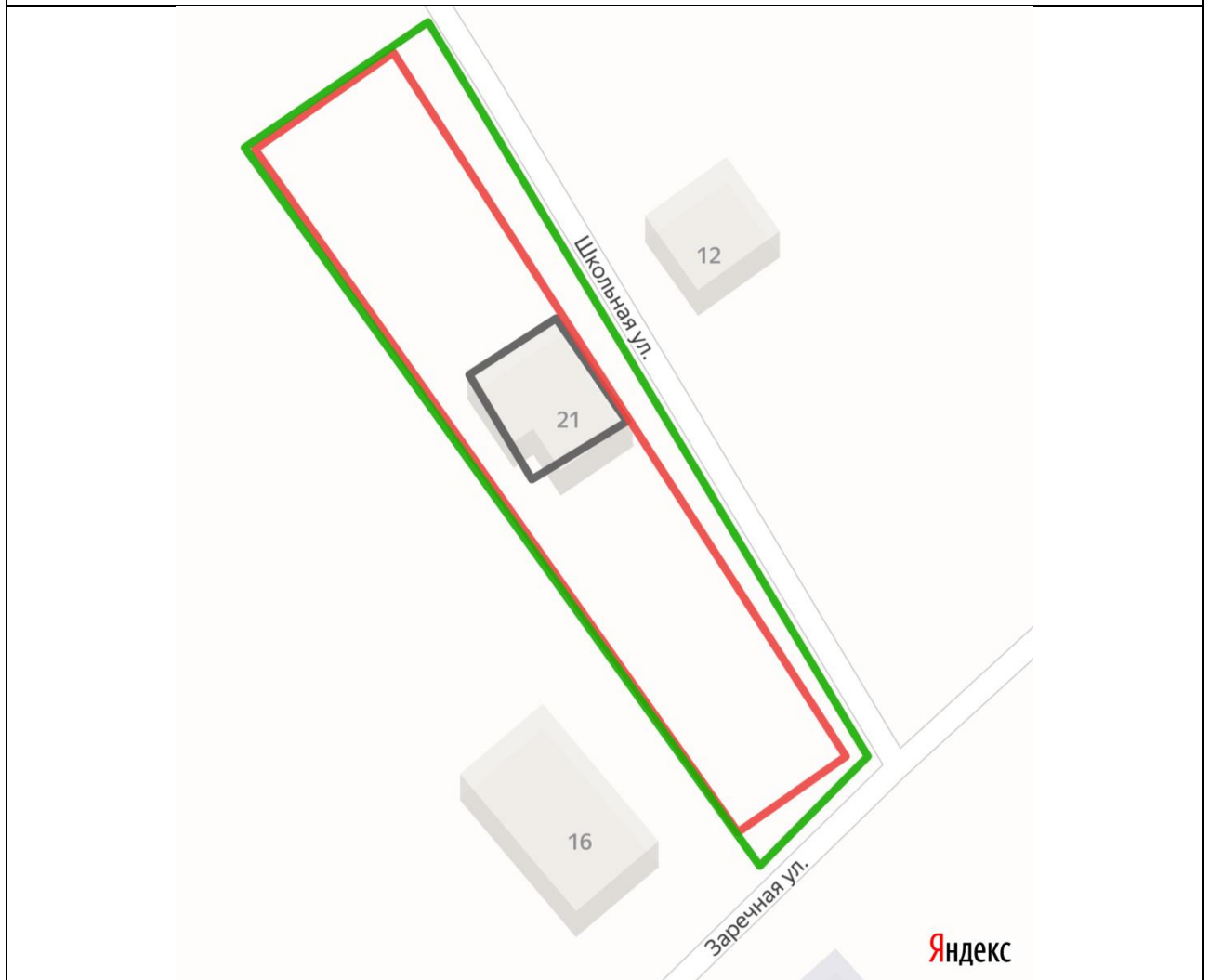
Приложение № 18

к постановлению  
 администрации Мирнинского  
 городского поселения  
 от 18.05.2020 № 122

**СХЕМА**  
**границ прилегающей территории индивидуального жилого дома № 21**  
**по улице Школьная в деревне Тарасовы Оричевского района**  
**Кировской области**




1.	Местоположение прилегающей территории (адресные ориентиры)	612085 Кировская область Оричевский район деревня Тарасовы улица Школьная дом № 21
2.	Кадастровый номер объекта, по отношению к которому устанавливается прилегающая территория (при наличии)	43:24:010203:211
3.	Сведения о собственнике и (или) ином законном владельце здания, строения, сооружения, земельного участка, а также уполномоченном лице	-
4.	Площадь прилегающей территории (квадратные метры)	310
5.	Наличие объектов (в том числе благоустройства), расположенных на прилегающей территории с их описанием	-
6.	Описание характерных точек границ прилегающей территории (ориентиры для определения границ прилегающей территории по сторонам света и расстояния от объекта до границ прилегающей территории), координаты характерных точек границ (при их наличии)	Северо-восточная граница прилегающей территории проходит вдоль дороги ул. Школьной (L ≈ 83 м) Юго-восточная граница проходит вдоль дороги ул. Заречной (L ≈ 14 м) С двух других сторон по периметру граница проходит по границе земельного участка (L ≈ 108 м)

Графическая часть



Масштаб 1:400

Условные обозначения:

	отображается зелёным цветом - граница прилегающей территории
43:24:010203:211	кадастровый номер земельного участка (объекта недвижимости), по отношению к которому устанавливается прилегающая территория (при наличии)
	отображается красным цветом - граница образованного земельного участка; в случае если земельный участок не образован, но имеется ограждение, то граница ограждения, а случае отсутствия ограждения – граница объекта (дома, нежилого здания, строения, сооружения, нестационарного объекта)
	отображается черным цветом – граница и форма объекта

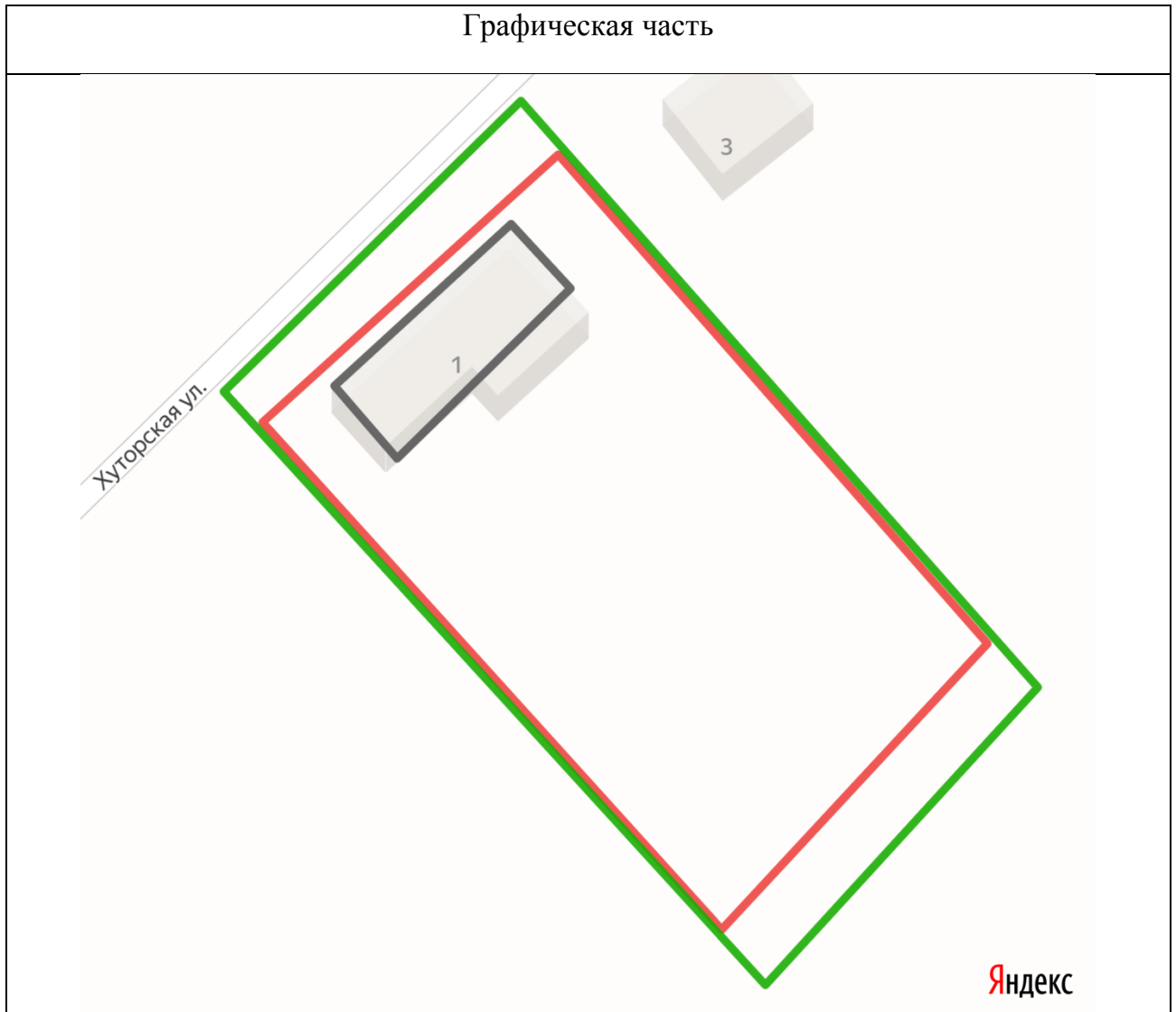
Приложение № 19

к постановлению  
 администрации Мирнинского  
 городского поселения  
 от 18.05.2020 № 122

**СХЕМА**  
**границ прилегающей территории индивидуального жилого дома № 1**  
**по улице Хуторская в деревне Тарасовы Оричевского района**  
**Кировской области**




1.	Местоположение прилегающей территории (адресные ориентиры)	612085 Кировская область Оричевский район деревня Тарасовы улица Хуторская дом № 1
2.	Кадастровый номер объекта, по отношению к которому устанавливается прилегающая территория (при наличии)	-
3.	Сведения о собственнике и (или) ином законном владельце здания, строения, сооружения, земельного участка, а также уполномоченном лице	-
4.	Площадь прилегающей территории (квадратные метры)	540
5.	Наличие объектов (в том числе благоустройства), расположенных на прилегающей территории с их описанием	-
6.	Описание характерных точек границ прилегающей территории (ориентиры для определения границ прилегающей территории по сторонам света и расстояния от объекта до границ прилегающей территории), координаты характерных точек границ (при их наличии)	Северо-западная граница прилегающей территории проходит вдоль дороги ул. Хуторской (L ≈ 38 м) Северо-восточная граница проходит по существующему забору (L ≈ 73 м) Юго-восточная граница проходит на расстоянии 6 м от существующего забора (L ≈ 38 м) Юго-западная граница проходит по существующему забору (L ≈ 76 м)

Графическая часть



Масштаб 1:400

Условные обозначения:

	отображается зелёным цветом - граница прилегающей территории
-	кадастровый номер земельного участка (объекта недвижимости), по отношению к которому устанавливается прилегающая территория (при наличии)
	отображается красным цветом - граница образованного земельного участка; в случае если земельный участок не образован, но имеется ограждение, то граница ограждения, а случае отсутствия ограждения – граница объекта (дома, нежилого здания, строения, сооружения, нестационарного объекта)
	отображается черным цветом – граница и форма объекта



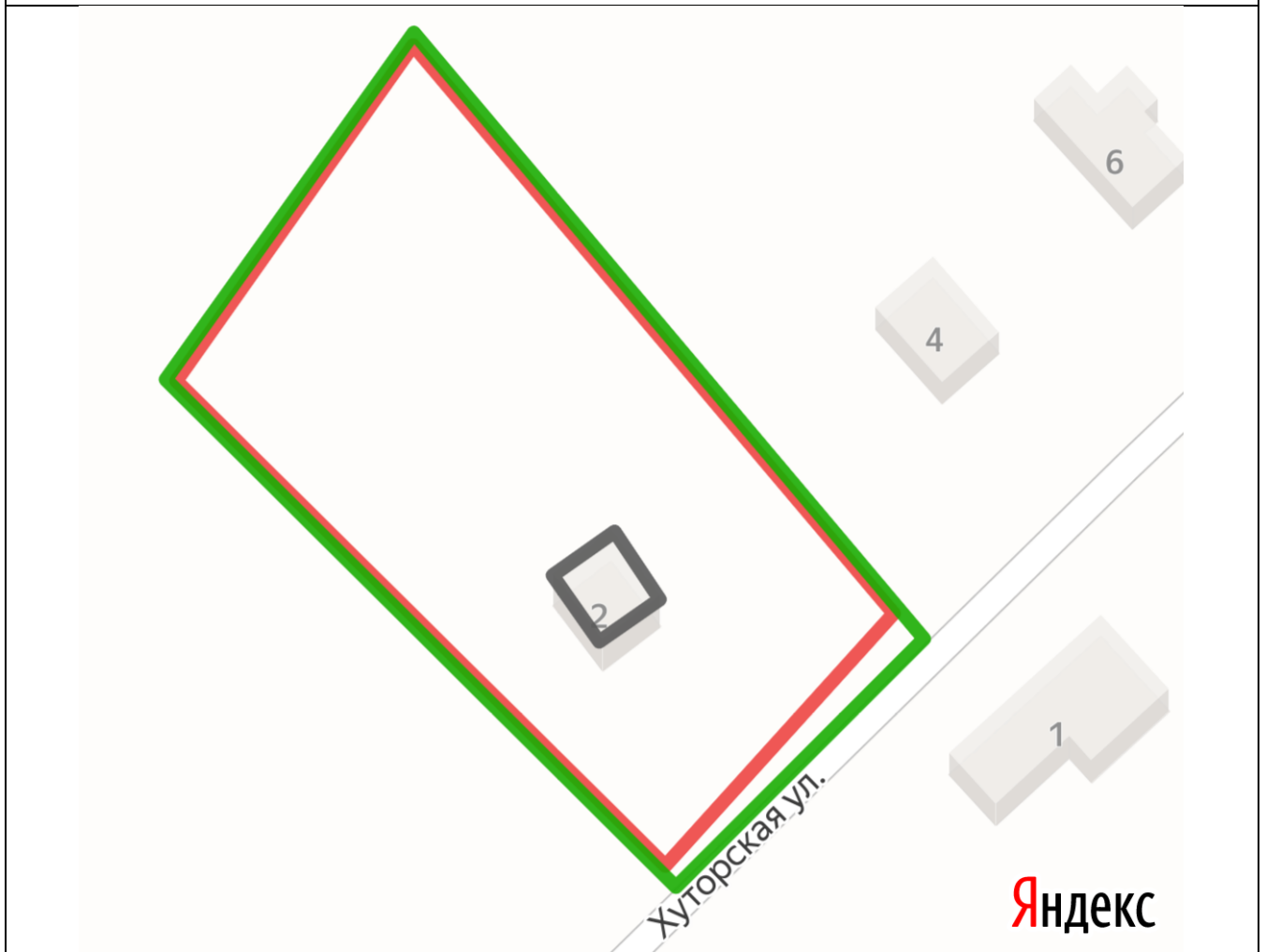
Приложение № 20

к постановлению  
 администрации Мирнинского  
 городского поселения  
 от 18.05.2020 № 122

**СХЕМА**  
**границ прилегающей территории индивидуального жилого дома № 2**  
**по улице Хуторская в деревне Тарасовы Оричевского района**  
**Кировской области**




1.	Местоположение прилегающей территории (адресные ориентиры)	612085 Кировская область Оричевский район деревня Тарасовы улица Хуторская дом № 2
2.	Кадастровый номер объекта, по отношению к которому устанавливается прилегающая территория (при наличии)	43:24:010203:149
3.	Сведения о собственнике и (или) ином законном владельце здания, строения, сооружения, земельного участка, а также уполномоченном лице	-
4.	Площадь прилегающей территории (квадратные метры)	210
5.	Наличие объектов (в том числе благоустройства), расположенных на прилегающей территории с их описанием	-
6.	Описание характерных точек границ прилегающей территории (ориентиры для определения границ прилегающей территории по сторонам света и расстояния от объекта до границ прилегающей территории), координаты характерных точек границ (при их наличии)	Юго-восточная граница прилегающей территории проходит вдоль дороги ул. Хуторской (L ≈ 39 м) С трех других сторон по периметру граница проходит по границам земельного участка (L ≈ 215 м)

Графическая часть



Масштаб 1:400

Условные обозначения:

	отображается зелёным цветом - граница прилегающей территории
43:24:010203:149	кадастровый номер земельного участка (объекта недвижимости), по отношению к которому устанавливается прилегающая территория (при наличии)
	отображается красным цветом - граница образованного земельного участка; в случае если земельный участок не образован, но имеется ограждение, то граница ограждения, а случае отсутствия ограждения – граница объекта (дома, нежилого здания, строения, сооружения, нестационарного объекта)
	отображается черным цветом – граница и форма объекта

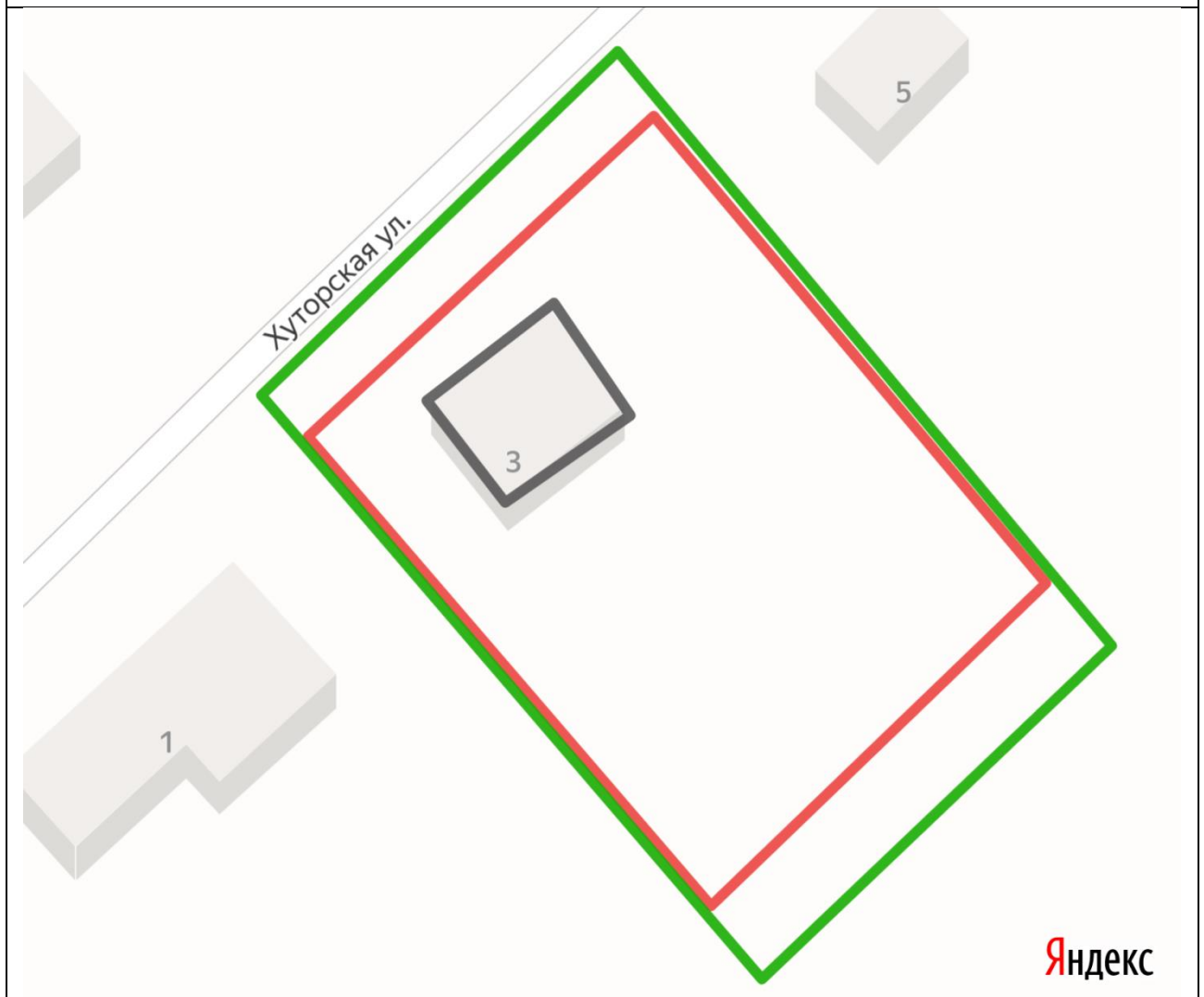
Приложение № 21

к постановлению  
 администрации Мирнинского  
 городского поселения  
 от 18.05.2020 № 122

**СХЕМА**  
**границ прилегающей территории индивидуального жилого дома № 3**  
**по улице Хуторская в деревне Тарасовы Оричевского района**  
**Кировской области**




1.	Местоположение прилегающей территории (адресные ориентиры)	612085 Кировская область Оричевский район деревня Тарасовы улица Хуторская дом № 3
2.	Кадастровый номер объекта, по отношению к которому устанавливается прилегающая территория (при наличии)	-
3.	Сведения о собственнике и (или) ином законном владельце здания, строения, сооружения, земельного участка, а также уполномоченном лице	-
4.	Площадь прилегающей территории (квадратные метры)	440
5.	Наличие объектов (в том числе благоустройства), расположенных на прилегающей территории с их описанием	-
6.	Описание характерных точек границ прилегающей территории (ориентиры для определения границ прилегающей территории по сторонам света и расстояния от объекта до границ прилегающей территории), координаты характерных точек границ (при их наличии)	Северо-западная граница прилегающей территории проходит вдоль дороги ул. Хуторской (L ≈ 36 м) Северо-восточная граница проходит по существующему забору (L ≈ 56 м) Юго-восточная граница проходит на расстоянии 6 м от существующего забора (L ≈ 35 м) Юго-западная граница проходит по существующему забору (L ≈ 57 м)

Графическая часть



Масштаб 1:400

Условные обозначения:

	отображается зелёным цветом - граница прилегающей территории
-	кадастровый номер земельного участка (объекта недвижимости), по отношению к которому устанавливается прилегающая территория (при наличии)
	отображается красным цветом - граница образованного земельного участка; в случае если земельный участок не образован, но имеется ограждение, то граница ограждения, а случае отсутствия ограждения – граница объекта (дома, нежилого здания, строения, сооружения, нестационарного объекта)
	отображается черным цветом – граница и форма объекта

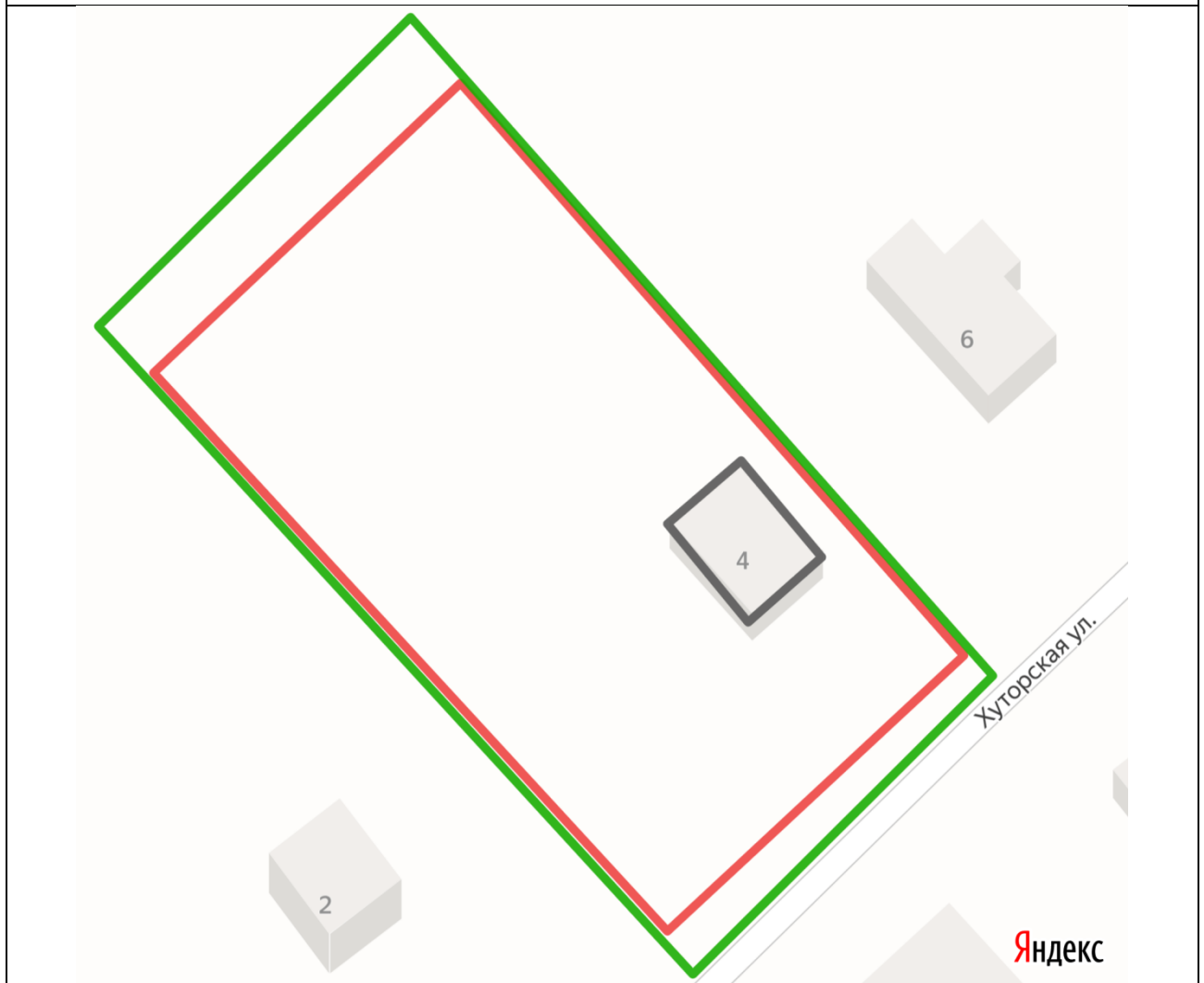
Приложение № 22

к постановлению  
 администрации Мирнинского  
 городского поселения  
 от 18.05.2020 № 122

**СХЕМА**  
**границ прилегающей территории индивидуального жилого дома № 4**  
**по улице Хуторская в деревне Тарасовы Оричевского района**  
**Кировской области**

1.	Местоположение прилегающей территории (адресные ориентиры)	612085 Кировская область Оричевский район деревня Тарасовы улица Хуторская дом № 4
2.	Кадастровый номер объекта, по отношению к которому устанавливается прилегающая территория (при наличии)	-
3.	Сведения о собственнике и (или) ином законном владельце здания, строения, сооружения, земельного участка, а также уполномоченном лице	-
4.	Площадь прилегающей территории (квадратные метры)	480
5.	Наличие объектов (в том числе благоустройства), расположенных на прилегающей территории с их описанием	-
6.	Описание характерных точек границ прилегающей территории (ориентиры для определения границ прилегающей территории по сторонам света и расстояния от объекта до границ прилегающей территории), координаты характерных точек границ (при их наличии)	Северо-западная граница прилегающей территории проходит на расстоянии 6 м от существующего забора (L ≈ 39 м) Северо-восточная граница проходит по существующему забору (L ≈ 78 м) Юго-восточная граница проходит вдоль дороги ул. Хуторской (L ≈ 37 м) Юго-западная граница проходит по существующему забору (L ≈ 79 м)

## Графическая часть



Масштаб 1:400

### Условные обозначения:

—	отображается зелёным цветом - граница прилегающей территории
-	кадастровый номер земельного участка (объекта недвижимости), по отношению к которому устанавливается прилегающая территория (при наличии)
—	отображается красным цветом - граница образованного земельного участка; в случае если земельный участок не образован, но имеется ограждение, то граница ограждения, а случае отсутствия ограждения – граница объекта (дома, нежилого здания, строения, сооружения, нестационарного объекта)
—	отображается черным цветом – граница и форма объекта

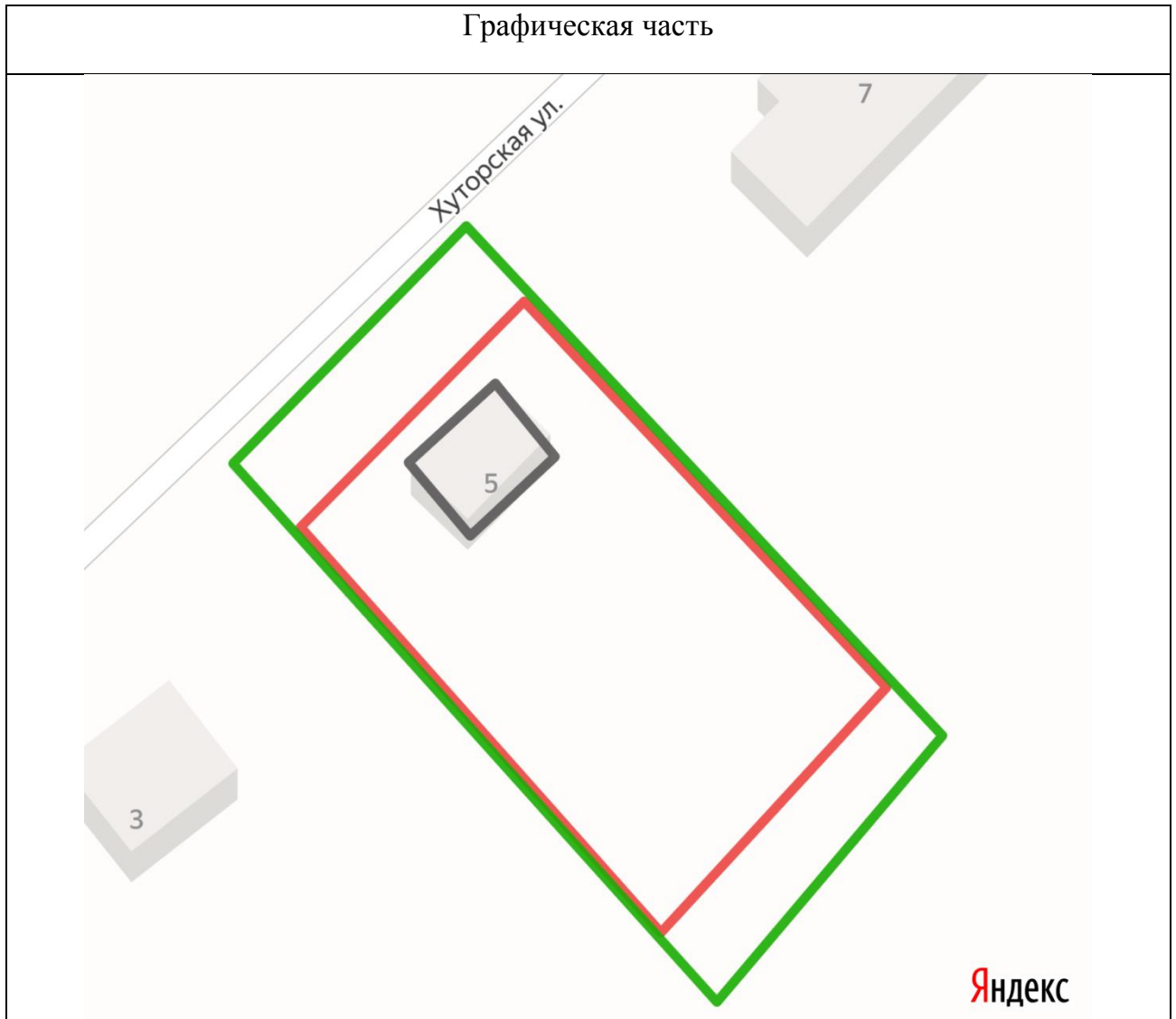
Приложение № 23

к постановлению  
 администрации Мирнинского  
 городского поселения  
 от 18.05.2020 № 122

**СХЕМА**  
**границ прилегающей территории индивидуального жилого дома № 5**  
**по улице Хуторская в деревне Тарасовы Оричевского района**  
**Кировской области**




1.	Местоположение прилегающей территории (адресные ориентиры)	612085 Кировская область Оричевский район деревня Тарасовы улица Хуторская дом № 5
2.	Кадастровый номер объекта, по отношению к которому устанавливается прилегающая территория (при наличии)	-
3.	Сведения о собственнике и (или) ином законном владельце здания, строения, сооружения, земельного участка, а также уполномоченном лице	-
4.	Площадь прилегающей территории (квадратные метры)	420
5.	Наличие объектов (в том числе благоустройства), расположенных на прилегающей территории с их описанием	-
6.	Описание характерных точек границ прилегающей территории (ориентиры для определения границ прилегающей территории по сторонам света и расстояния от объекта до границ прилегающей территории), координаты характерных точек границ (при их наличии)	Северо-западная граница прилегающей территории проходит вдоль дороги ул. Хуторской (L ≈ 27 м) Северо-восточная граница проходит по существующему забору (L ≈ 57 м) Юго-восточная граница проходит на расстоянии 6 м от существующего забора (L ≈ 28 м) Юго-западная граница проходит по существующему забору (L ≈ 58 м)

Графическая часть



Масштаб 1:400

Условные обозначения:

	отображается зелёным цветом - граница прилегающей территории
-	кадастровый номер земельного участка (объекта недвижимости), по отношению к которому устанавливается прилегающая территория (при наличии)
	отображается красным цветом - граница образованного земельного участка; в случае если земельный участок не образован, но имеется ограждение, то граница ограждения, а случае отсутствия ограждения – граница объекта (дома, нежилого здания, строения, сооружения, нестационарного объекта)
	отображается черным цветом – граница и форма объекта



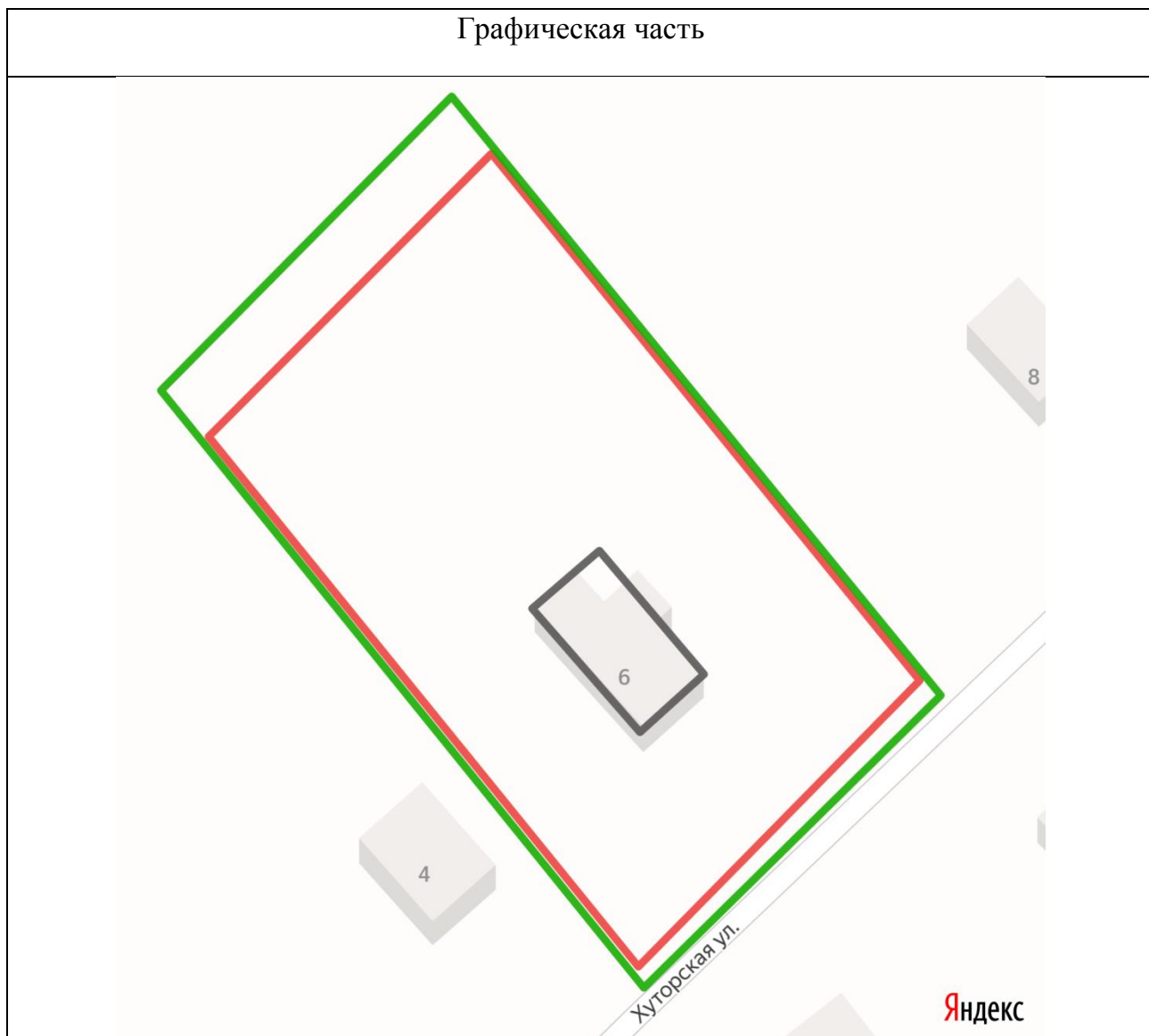
Приложение № 24

к постановлению  
 администрации Мирнинского  
 городского поселения  
 от 18.05.2020 № 122

**СХЕМА**  
**границ прилегающей территории индивидуального жилого дома № 6**  
**по улице Хуторская в деревне Тарасовы Оричевского района**  
**Кировской области**

1.	Местоположение прилегающей территории (адресные ориентиры)	612085 Кировская область Оричевский район деревня Тарасовы улица Хуторская дом № 6
2.	Кадастровый номер объекта, по отношению к которому устанавливается прилегающая территория (при наличии)	-
3.	Сведения о собственнике и (или) ином законном владельце здания, строения, сооружения, земельного участка, а также уполномоченном лице	-
4.	Площадь прилегающей территории (квадратные метры)	440
5.	Наличие объектов (в том числе благоустройства), расположенных на прилегающей территории с их описанием	-
6.	Описание характерных точек границ прилегающей территории (ориентиры для определения границ прилегающей территории по сторонам света и расстояния от объекта до границ прилегающей территории), координаты характерных точек границ (при их наличии)	Северо-западная граница прилегающей территории проходит на расстоянии 6 м от существующего забора (L ≈ 41 м) Северо-восточная граница проходит по существующему забору (L ≈ 77 м) Юго-восточная граница проходит вдоль дороги ул. Хуторской (L ≈ 41 м) Юго-западная граница проходит по существующему забору (L ≈ 77 м)

## Графическая часть



Масштаб 1:400

### Условные обозначения:

— (green line)	отображается зелёным цветом - граница прилегающей территории
-	кадастровый номер земельного участка (объекта недвижимости), по отношению к которому устанавливается прилегающая территория (при наличии)
— (red line)	отображается красным цветом - граница образованного земельного участка; в случае если земельный участок не образован, но имеется ограждение, то граница ограждения, а случае отсутствия ограждения – граница объекта (дома, нежилого здания, строения, сооружения, нестационарного объекта)
— (black line)	отображается черным цветом – граница и форма объекта

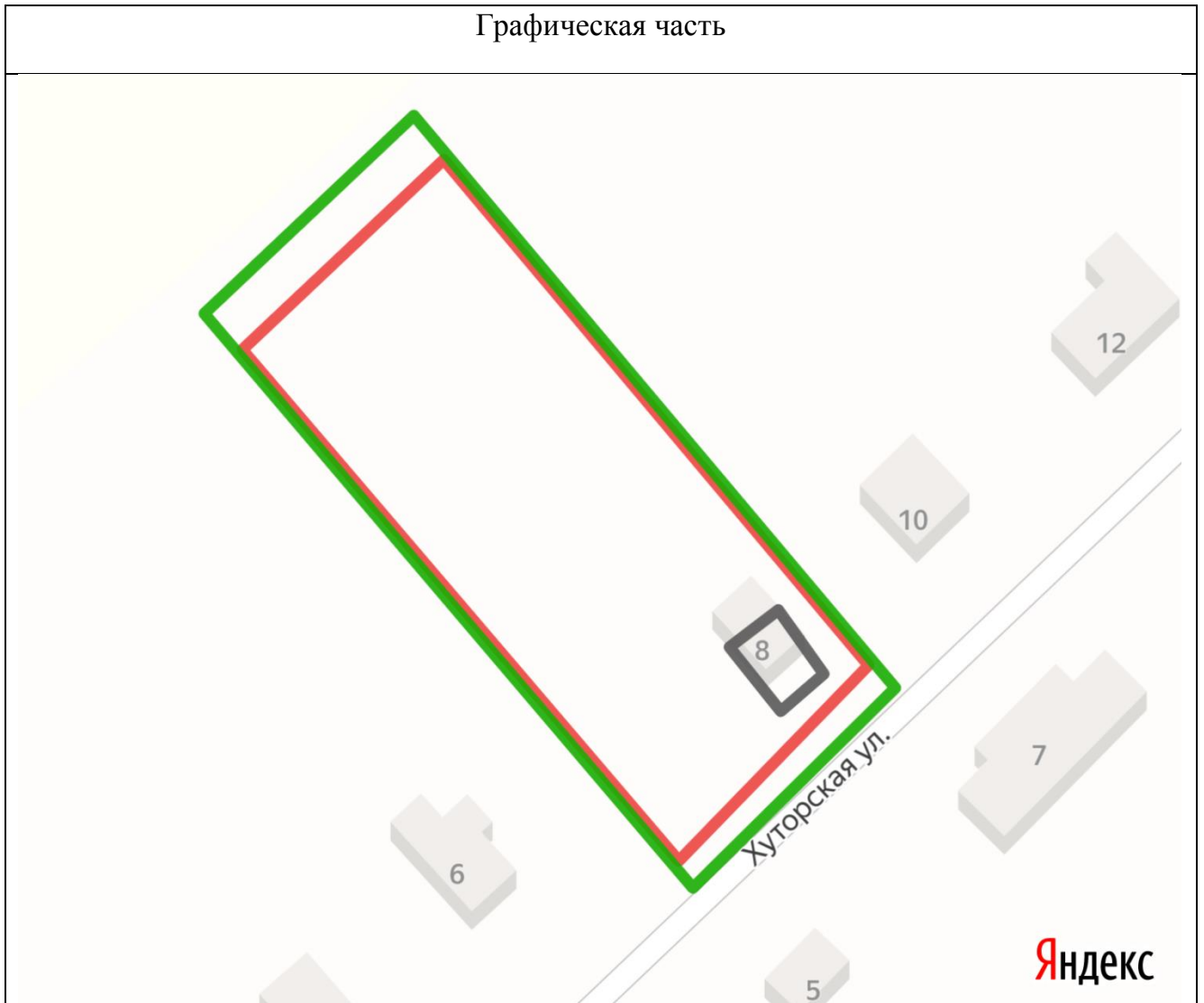
Приложение № 25

к постановлению  
 администрации Мирнинского  
 городского поселения  
 от 18.05.2020 № 122

**СХЕМА**  
**границ прилегающей территории индивидуального жилого дома № 8**  
**по улице Хуторская в деревне Тарасовы Оричевского района**  
**Кировской области**





1.	Местоположение прилегающей территории (адресные ориентиры)	612085 Кировская область Оричевский район деревня Тарасовы улица Хуторская дом № 8
2.	Кадастровый номер объекта, по отношению к которому устанавливается прилегающая территория (при наличии)	-
3.	Сведения о собственнике и (или) ином законном владельце здания, строения, сооружения, земельного участка, а также уполномоченном лице	-
4.	Площадь прилегающей территории (квадратные метры)	520
5.	Наличие объектов (в том числе благоустройства), расположенных на прилегающей территории с их описанием	-
6.	Описание характерных точек границ прилегающей территории (ориентиры для определения границ прилегающей территории по сторонам света и расстояния от объекта до границ прилегающей территории), координаты характерных точек границ (при их наличии)	Северо-западная граница прилегающей территории проходит на расстоянии 6 м от существующего забора (L ≈ 39 м) Северо-восточная граница проходит по существующему забору (L ≈ 101 м) Юго-восточная граница проходит вдоль дороги ул. Хуторской (L ≈ 39 м) Юго-западная граница проходит по существующему забору (L ≈ 101 м)

Графическая часть



Масштаб 1:800

Условные обозначения:

	отображается зелёным цветом - граница прилегающей территории
	кадастровый номер земельного участка (объекта недвижимости), по отношению к которому устанавливается прилегающая территория (при наличии)
	отображается красным цветом - граница образованного земельного участка; в случае если земельный участок не образован, но имеется ограждение, то граница ограждения, а случае отсутствия ограждения – граница объекта (дома, нежилого здания, строения, сооружения, нестационарного объекта)
	отображается черным цветом – граница и форма объекта

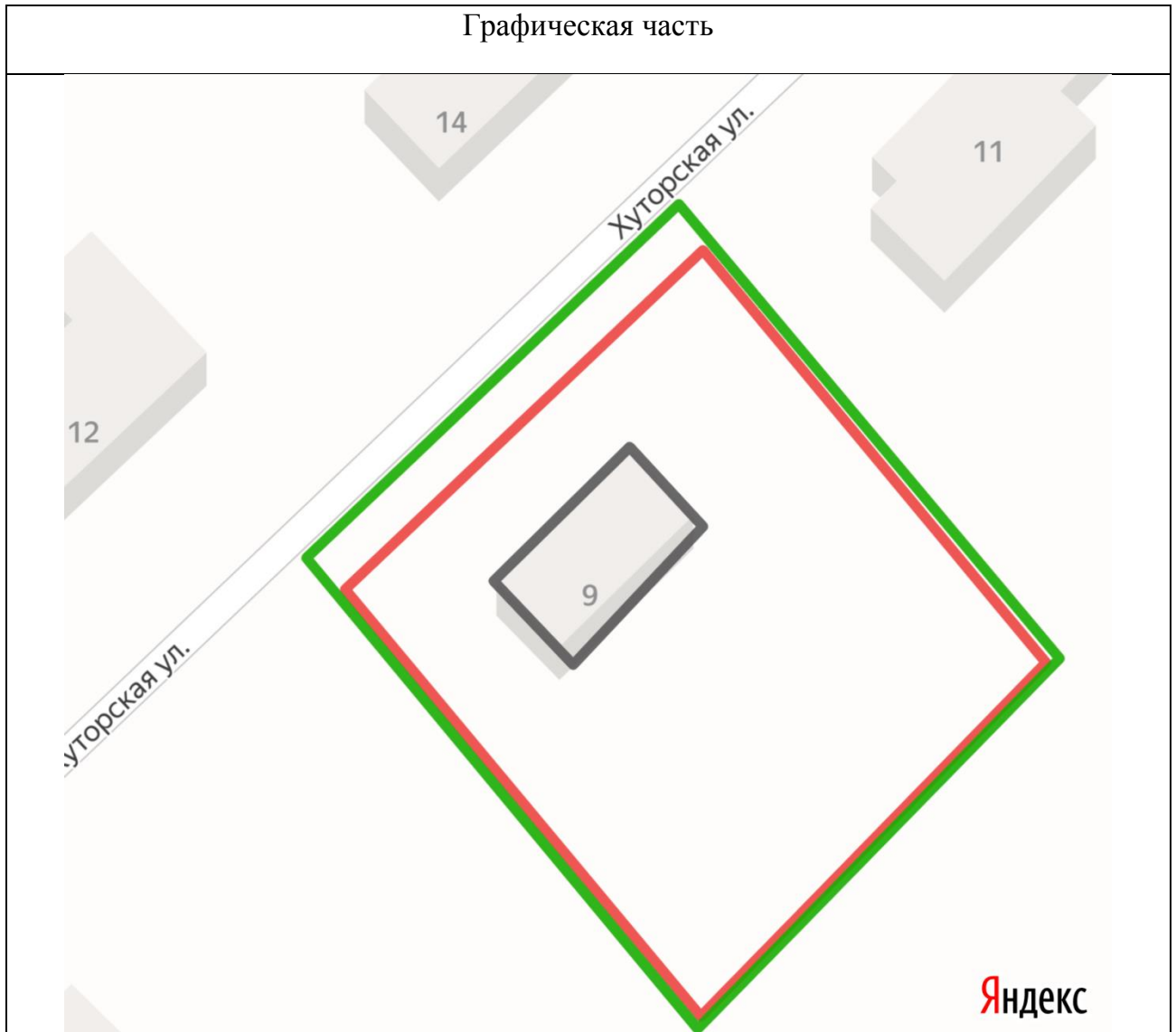
Приложение № 26

к постановлению  
 администрации Мирнинского  
 городского поселения  
 от 18.05.2020 № 122

**СХЕМА**  
**границ прилегающей территории индивидуального жилого дома № 9**  
**по улице Хуторской в деревне Тарасовы Оричевского района**  
**Кировской области**




1.	Местоположение прилегающей территории (адресные ориентиры)	612085 Кировская область Оричевский район деревня Тарасовы улица Хуторская дом № 9
2.	Кадастровый номер объекта, по отношению к которому устанавливается прилегающая территория (при наличии)	43:24:010203:294
3.	Сведения о собственнике и (или) ином законном владельце здания, строения, сооружения, земельного участка, а также уполномоченном лице	-
4.	Площадь прилегающей территории (квадратные метры)	180
5.	Наличие объектов (в том числе благоустройства), расположенных на прилегающей территории с их описанием	-
6.	Описание характерных точек границ прилегающей территории (ориентиры для определения границ прилегающей территории по сторонам света и расстояния от объекта до границ прилегающей территории), координаты характерных точек границ (при их наличии)	Северо-западная граница прилегающей территории проходит вдоль дороги ул. Хуторской (L ≈ 38 м) С трех других сторон по периметру граница проходит по границе земельного участка (L ≈ 128 м)

Графическая часть



Масштаб 1:400

Условные обозначения:

	отображается зелёным цветом - граница прилегающей территории
43:24:010203:294	кадастровый номер земельного участка (объекта недвижимости), по отношению к которому устанавливается прилегающая территория (при наличии)
	отображается красным цветом - граница образованного земельного участка; в случае если земельный участок не образован, но имеется ограждение, то граница ограждения, а случае отсутствия ограждения – граница объекта (дома, нежилого здания, строения, сооружения, нестационарного объекта)
	отображается черным цветом – граница и форма объекта

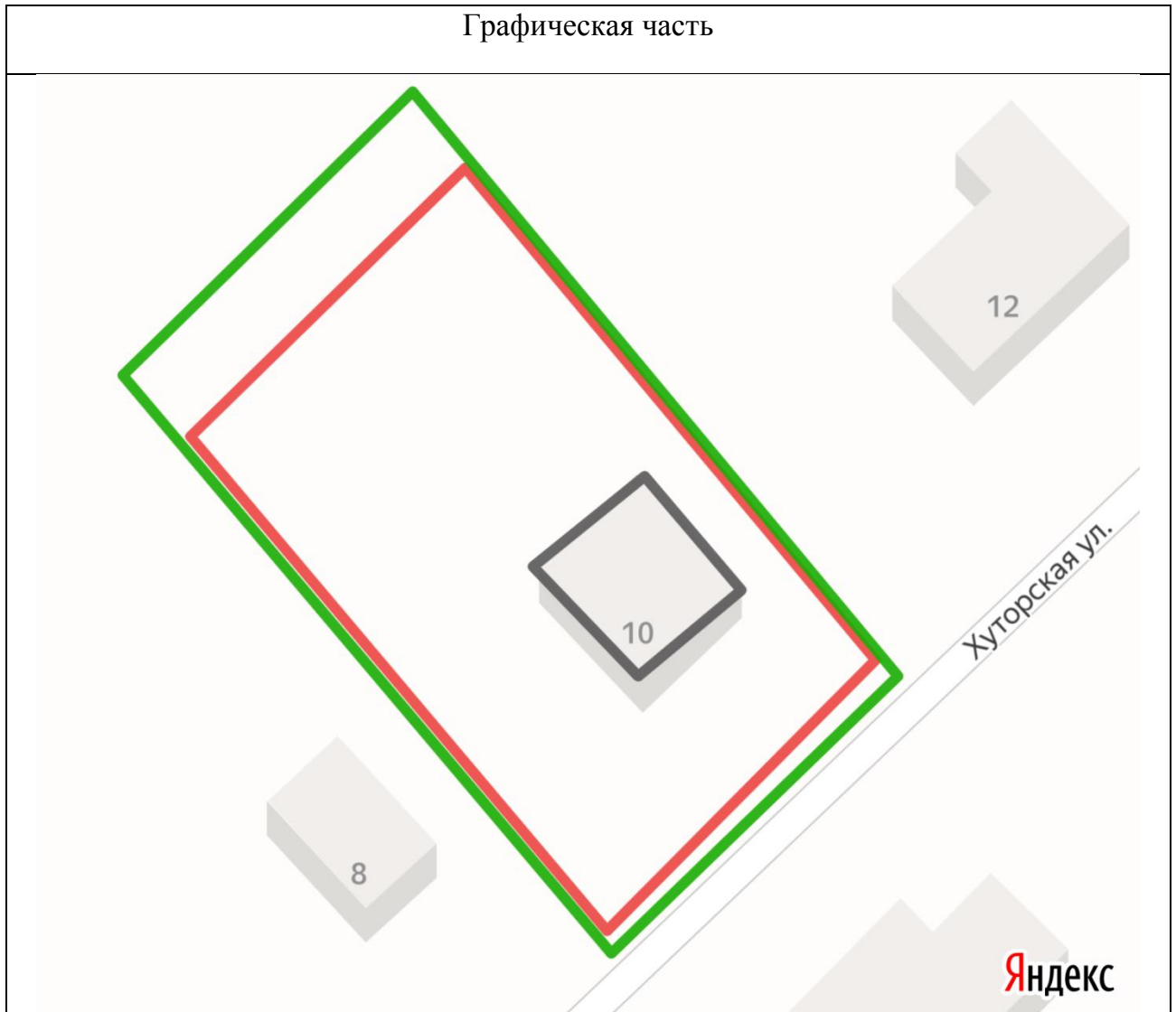
Приложение № 27

к постановлению  
 администрации Мирнинского  
 городского поселения  
 от 18.05.2020 № 122

**СХЕМА**  
**границ прилегающей территории индивидуального жилого дома № 10**  
**по улице Хуторская в деревне Тарасовы Оричевского района Кировской**  
**области**




1.	Местоположение прилегающей территории (адресные ориентиры)	612085 Кировская область Оричевский район деревня Тарасовы улица Хуторская дом № 10
2.	Кадастровый номер объекта, по отношению к которому устанавливается прилегающая территория (при наличии)	-
3.	Сведения о собственнике и (или) ином законном владельце здания, строения, сооружения, земельного участка, а также уполномоченном лице	-
4.	Площадь прилегающей территории (квадратные метры)	280
5.	Наличие объектов (в том числе благоустройства), расположенных на прилегающей территории с их описанием	-
6.	Описание характерных точек границ прилегающей территории (ориентиры для определения границ прилегающей территории по сторонам света и расстояния от объекта до границ прилегающей территории), координаты характерных точек границ (при их наличии)	Северо-западная граница прилегающей территории проходит на расстоянии 6 м от существующего забора (L ≈ 29 м) Северо-восточная граница проходит по существующему забору (L ≈ 55 м) Юго-восточная граница проходит вдоль дороги ул. Хуторской (L ≈ 28 м) Юго-западная граница проходит по существующему забору (L ≈ 55 м)

Графическая часть



Масштаб 1:400

Условные обозначения:

	отображается зелёным цветом - граница прилегающей территории
-	кадастровый номер земельного участка (объекта недвижимости), по отношению к которому устанавливается прилегающая территория (при наличии)
	отображается красным цветом - граница образованного земельного участка; в случае если земельный участок не образован, но имеется ограждение, то граница ограждения, а случае отсутствия ограждения – граница объекта (дома, нежилого здания, строения, сооружения, нестационарного объекта)
	отображается черным цветом – граница и форма объекта



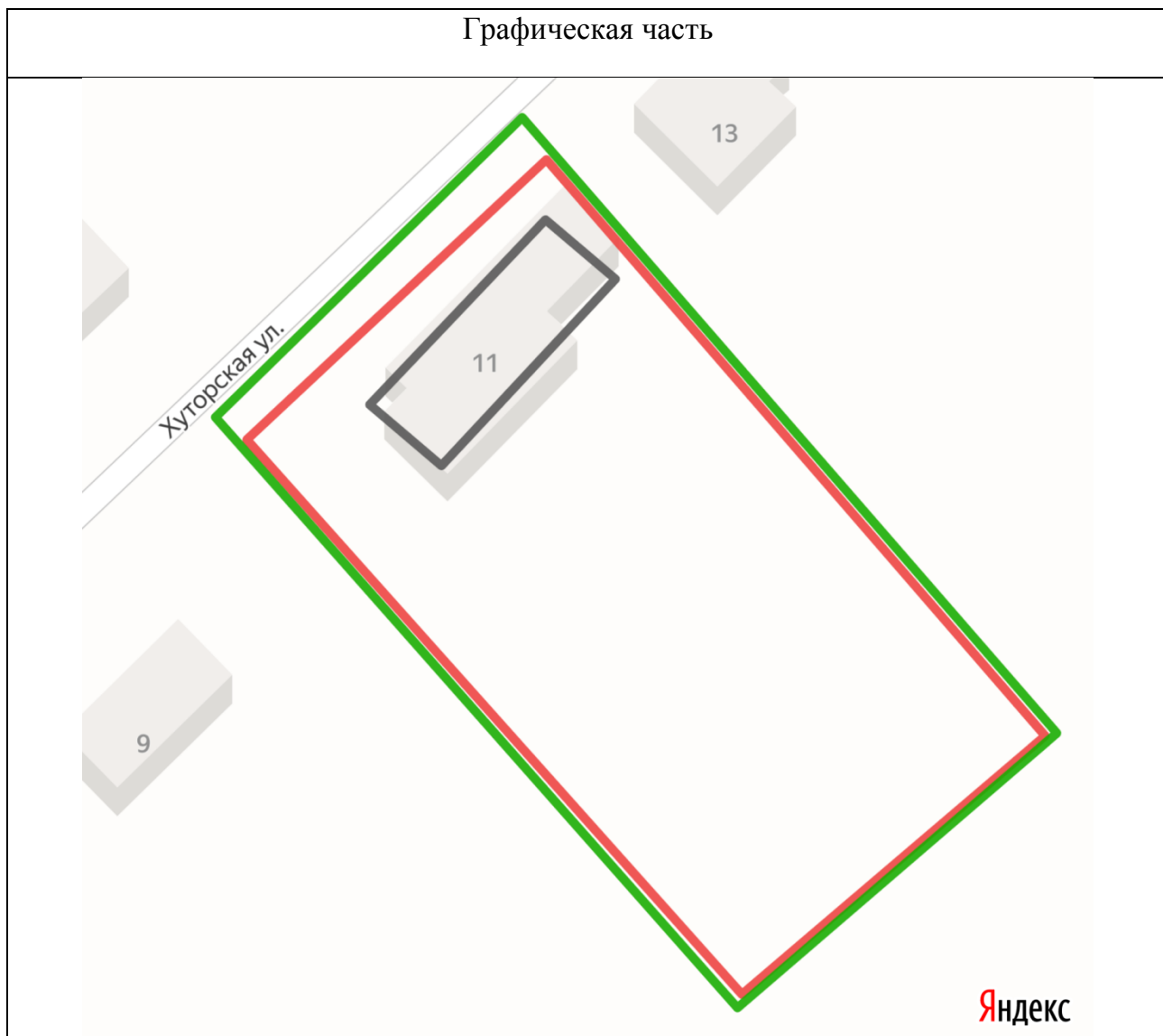
Приложение № 28

к постановлению  
 администрации Мирнинского  
 городского поселения  
 от 18.05.2020 № 122

**СХЕМА**  
**границ прилегающей территории индивидуального жилого дома № 11**  
**по улице Хуторская в деревне Тарасовы Оричевского района**  
**Кировской области**

1.	Местоположение прилегающей территории (адресные ориентиры)	612085 Кировская область Оричевский район деревня Тарасовы улица Хуторская дом № 11
2.	Кадастровый номер объекта, по отношению к которому устанавливается прилегающая территория (при наличии)	-
3.	Сведения о собственнике и (или) ином законном владельце здания, строения, сооружения, земельного участка, а также уполномоченном лице	-
4.	Площадь прилегающей территории (квадратные метры)	210
5.	Наличие объектов (в том числе благоустройства), расположенных на прилегающей территории с их описанием	-
6.	Описание характерных точек границ прилегающей территории (ориентиры для определения границ прилегающей территории по сторонам света и расстояния от объекта до границ прилегающей территории), координаты характерных точек границ (при их наличии)	Северо-западная граница прилегающей территории проходит вдоль дороги ул. Хуторской (L ≈ 36 м) С трех других сторон по периметру граница проходит по существующему забору (L ≈ 177 м)

## Графическая часть



Масштаб 1:400

### Условные обозначения:

— (green line)	отображается зелёным цветом - граница прилегающей территории
-	кадастровый номер земельного участка (объекта недвижимости), по отношению к которому устанавливается прилегающая территория (при наличии)
— (red line)	отображается красным цветом - граница образованного земельного участка; в случае если земельный участок не образован, но имеется ограждение, то граница ограждения, а случае отсутствия ограждения – граница объекта (дома, нежилого здания, строения, сооружения, нестационарного объекта)
— (black line)	отображается черным цветом – граница и форма объекта

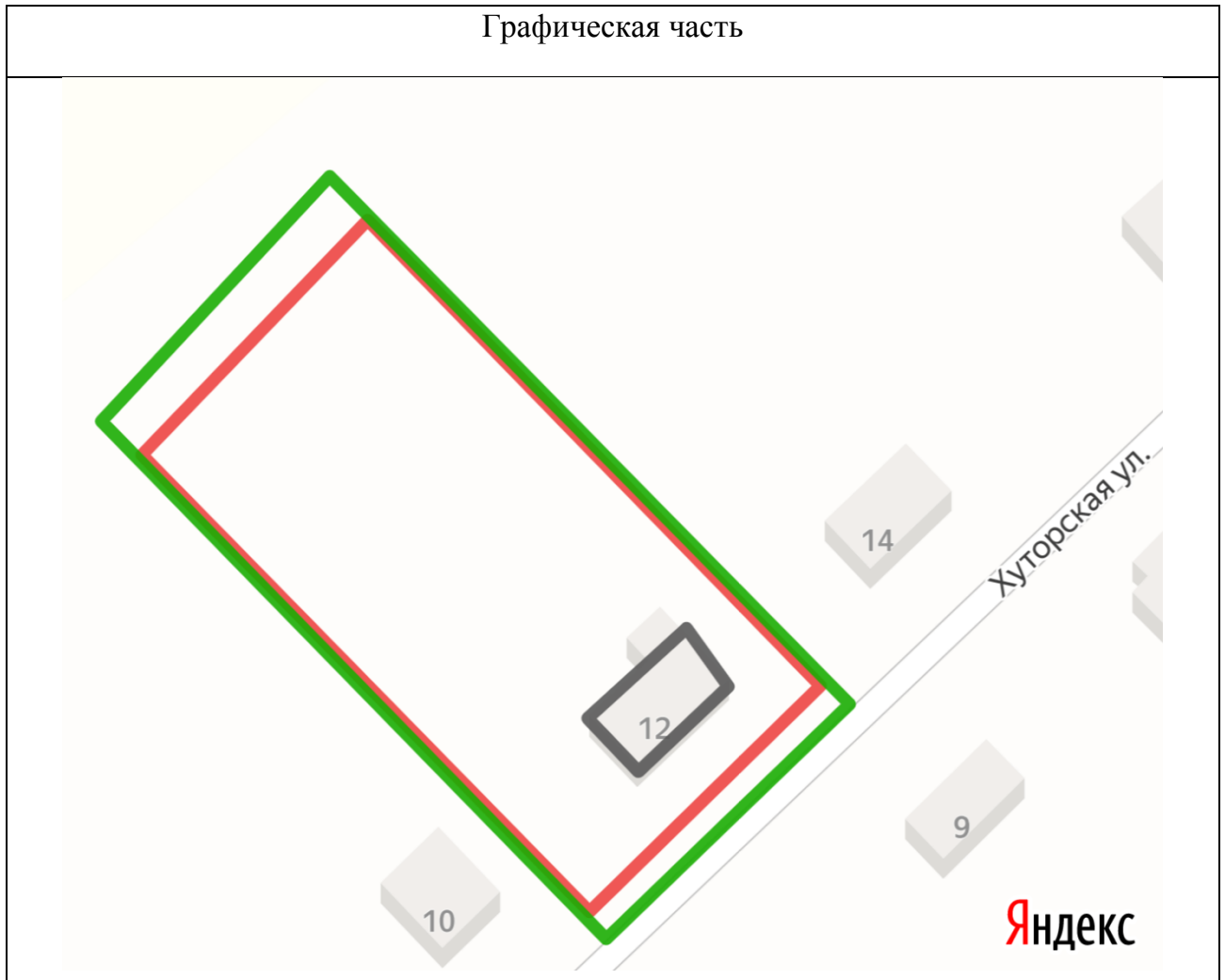
Приложение № 29

к постановлению  
 администрации Мирнинского  
 городского поселения  
 от 18.05.2020 № 122

**СХЕМА**  
**границ прилегающей территории индивидуального жилого дома № 12**  
**по улице Хуторская в деревне Тарасовы Оричевского района**  
**Кировской области**




1.	Местоположение прилегающей территории (адресные ориентиры)	612085 Кировская область Оричевский район деревня Тарасовы улица Хуторская дом № 12
2.	Кадастровый номер объекта, по отношению к которому устанавливается прилегающая территория (при наличии)	43:24:010203:303
3.	Сведения о собственнике и (или) ином законном владельце здания, строения, сооружения, земельного участка, а также уполномоченном лице	-
4.	Площадь прилегающей территории (квадратные метры)	540
5.	Наличие объектов (в том числе благоустройства), расположенных на прилегающей территории с их описанием	-
6.	Описание характерных точек границ прилегающей территории (ориентиры для определения границ прилегающей территории по сторонам света и расстояния от объекта до границ прилегающей территории), координаты характерных точек границ (при их наличии)	Северо-западная граница прилегающей территории проходит на расстоянии 6 м от границы земельного участка (L ≈ 41 м) Северо-восточная граница проходит по существующему забору (L ≈ 91 м) Юго-восточная граница проходит вдоль дороги ул. Хуторской (L ≈ 41 м) Юго-западная граница проходит по существующему забору (L ≈ 91 м)

Графическая часть



Масштаб 1:800

Условные обозначения:

	отображается зелёным цветом - граница прилегающей территории
43:24:010203:303	кадастровый номер земельного участка (объекта недвижимости), по отношению к которому устанавливается прилегающая территория (при наличии)
	отображается красным цветом - граница образованного земельного участка; в случае если земельный участок не образован, но имеется ограждение, то граница ограждения, а случае отсутствия ограждения – граница объекта (дома, нежилого здания, строения, сооружения, нестационарного объекта)
	отображается черным цветом – граница и форма объекта

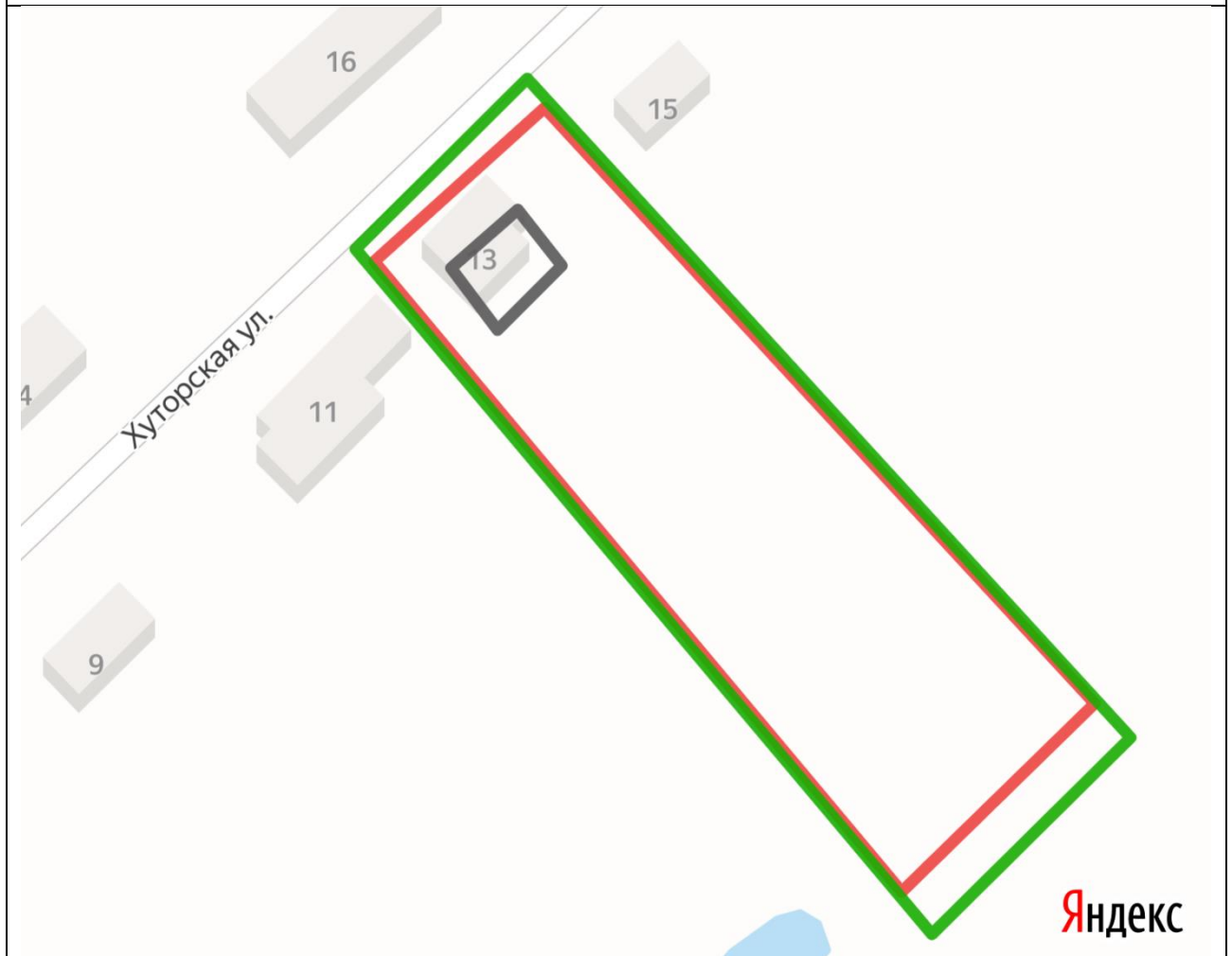
Приложение № 30

к постановлению  
 администрации Мирнинского  
 городского поселения  
 от 18.05.2020 № 122

**СХЕМА**  
**границ прилегающей территории индивидуального жилого дома № 13**  
**по улице Хуторская в деревне Тарасовы Оричевского района**  
**Кировской области**




1.	Местоположение прилегающей территории (адресные ориентиры)	612085 Кировская область Оричевский район деревня Тарасовы улица Хуторская дом № 13
2.	Кадастровый номер объекта, по отношению к которому устанавливается прилегающая территория (при наличии)	43:24:010203:139
3.	Сведения о собственнике и (или) ином законном владельце здания, строения, сооружения, земельного участка, а также уполномоченном лице	-
4.	Площадь прилегающей территории (квадратные метры)	480
5.	Наличие объектов (в том числе благоустройства), расположенных на прилегающей территории с их описанием	-
6.	Описание характерных точек границ прилегающей территории (ориентиры для определения границ прилегающей территории по сторонам света и расстояния от объекта до границ прилегающей территории), координаты характерных точек границ (при их наличии)	Северо-западная граница прилегающей территории проходит вдоль дороги ул. Хуторской (L ≈ 31 м) Северо-восточная граница проходит по границе земельного участка (L ≈ 117 м) Юго-восточная граница проходит на расстоянии 6 м от границы земельного участка (L ≈ 35 м) Юго-западная граница проходит по существующему забору (L ≈ 118 м)

Графическая часть



Масштаб 1:800

Условные обозначения:

	отображается зелёным цветом - граница прилегающей территории
43:24:010203:139	кадастровый номер земельного участка (объекта недвижимости), по отношению к которому устанавливается прилегающая территория (при наличии)
	отображается красным цветом - граница образованного земельного участка; в случае если земельный участок не образован, но имеется ограждение, то граница ограждения, а случае отсутствия ограждения – граница объекта (дома, нежилого здания, строения, сооружения, нестационарного объекта)
	отображается черным цветом – граница и форма объекта

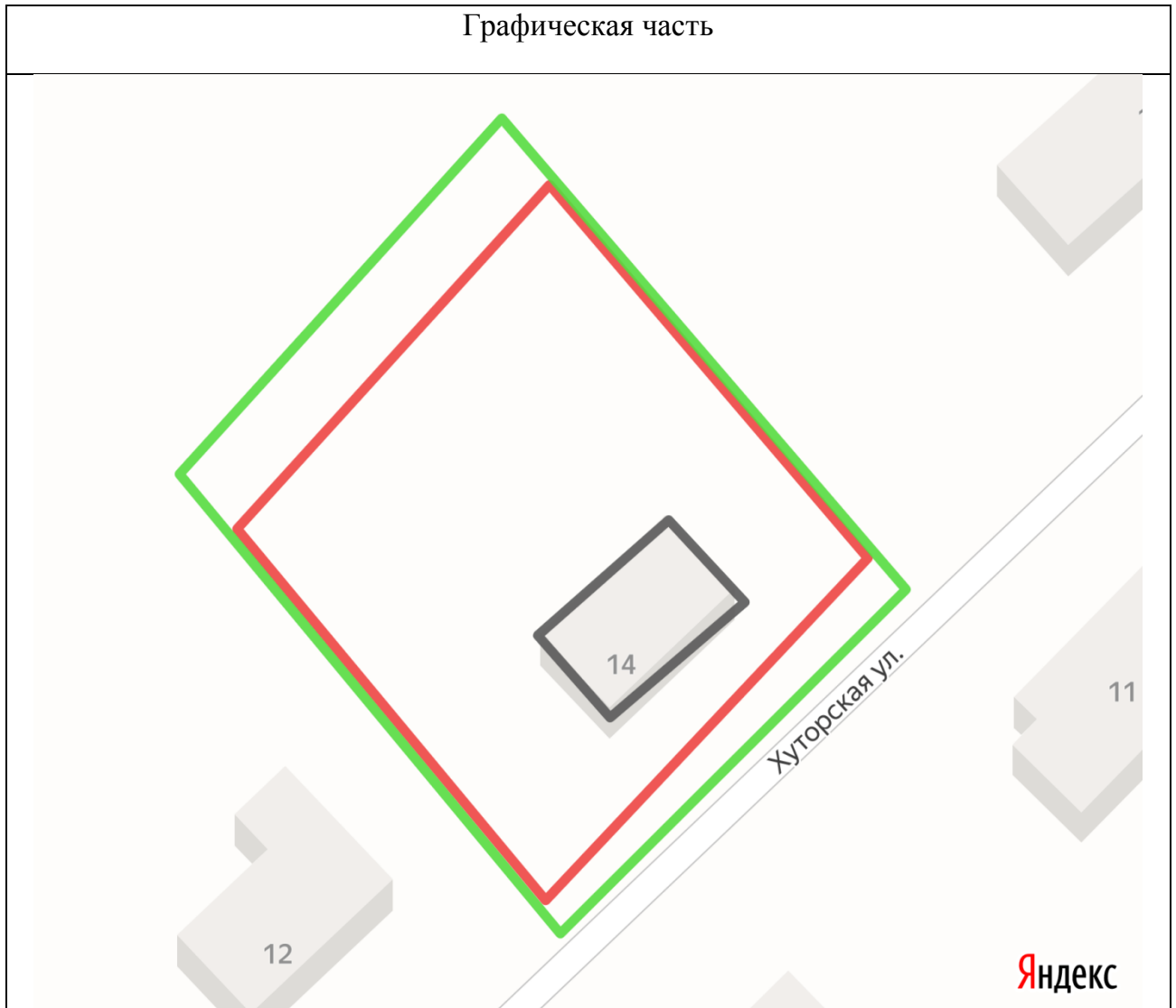
Приложение № 31

к постановлению  
 администрации Мирнинского  
 городского поселения  
 от 18.05.2020 № 122

**СХЕМА**  
**границ прилегающей территории индивидуального жилого дома № 14**  
**по улице Хуторская в деревне Тарасовы Оричевского района**  
**Кировской области**




1.	Местоположение прилегающей территории (адресные ориентиры)	612085 Кировская область Оричевский район деревня Тарасовы улица Хуторская дом № 14
2.	Кадастровый номер объекта, по отношению к которому устанавливается прилегающая территория (при наличии)	43:24:010203:301
3.	Сведения о собственнике и (или) ином законном владельце здания, строения, сооружения, земельного участка, а также уполномоченном лице	-
4.	Площадь прилегающей территории (квадратные метры)	410
5.	Наличие объектов (в том числе благоустройства), расположенных на прилегающей территории с их описанием	-
6.	Описание характерных точек границ прилегающей территории (ориентиры для определения границ прилегающей территории по сторонам света и расстояния от объекта до границ прилегающей территории), координаты характерных точек границ (при их наличии)	Северо-западная граница прилегающей территории проходит на расстоянии 6 м от границы земельного участка (L ≈ 38 м) Северо-восточная граница проходит по границе земельного участка (L ≈ 49 м) Юго-восточная граница проходит вдоль дороги ул. Хуторской (L ≈ 38 м) Юго-западная граница проходит по границе земельного участка (L ≈ 48 м)

Графическая часть



Масштаб 1:400

Условные обозначения:

	отображается зелёным цветом - граница прилегающей территории
43:24:010203:301	кадастровый номер земельного участка (объекта недвижимости), по отношению к которому устанавливается прилегающая территория (при наличии)
	отображается красным цветом - граница образованного земельного участка; в случае если земельный участок не образован, но имеется ограждение, то граница ограждения, а случае отсутствия ограждения – граница объекта (дома, нежилого здания, строения, сооружения, нестационарного объекта)
	отображается черным цветом – граница и форма объекта



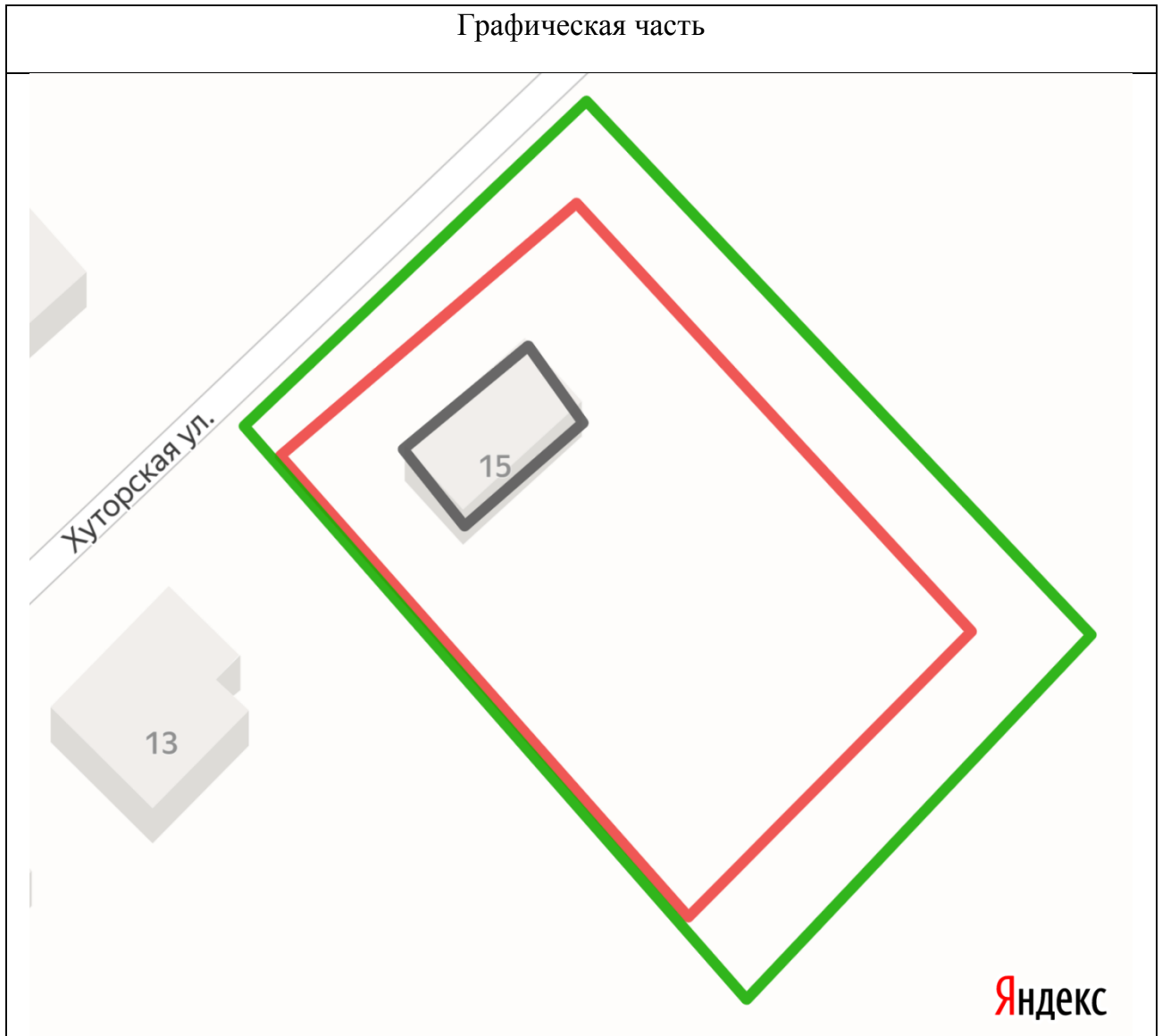
Приложение № 32

к постановлению  
 администрации Мирнинского  
 городского поселения  
 от 18.05.2020 № 122

**СХЕМА**  
**границ прилегающей территории индивидуального жилого дома № 15**  
**по улице Хуторская в деревне Тарасовы Оричевского района**  
**Кировской области**




1.	Местоположение прилегающей территории (адресные ориентиры)	612085 Кировская область Оричевский район деревня Тарасовы улица Хуторская дом № 15
2.	Кадастровый номер объекта, по отношению к которому устанавливается прилегающая территория (при наличии)	-
3.	Сведения о собственнике и (или) ином законном владельце здания, строения, сооружения, земельного участка, а также уполномоченном лице	-
4.	Площадь прилегающей территории (квадратные метры)	600
5.	Наличие объектов (в том числе благоустройства), расположенных на прилегающей территории с их описанием	-
6.	Описание характерных точек границ прилегающей территории (ориентиры для определения границ прилегающей территории по сторонам света и расстояния от объекта до границ прилегающей территории), координаты характерных точек границ (при их наличии)	Северо-западная граница прилегающей территории проходит вдоль дороги ул. Хуторской (L ≈ 33 м) Северо-восточная и юго-восточная границы проходят на расстоянии 6 м от существующего забора (L ≈ 88 м) Юго-западная граница проходит по границе земельного участка (L ≈ 53 м)

Графическая часть



Масштаб 1:400

Условные обозначения:

	отображается зелёным цветом - граница прилегающей территории
-	кадастровый номер земельного участка (объекта недвижимости), по отношению к которому устанавливается прилегающая территория (при наличии)
	отображается красным цветом - граница образованного земельного участка; в случае если земельный участок не образован, но имеется ограждение, то граница ограждения, а случае отсутствия ограждения – граница объекта (дома, нежилого здания, строения, сооружения, нестационарного объекта)
	отображается черным цветом – граница и форма объекта

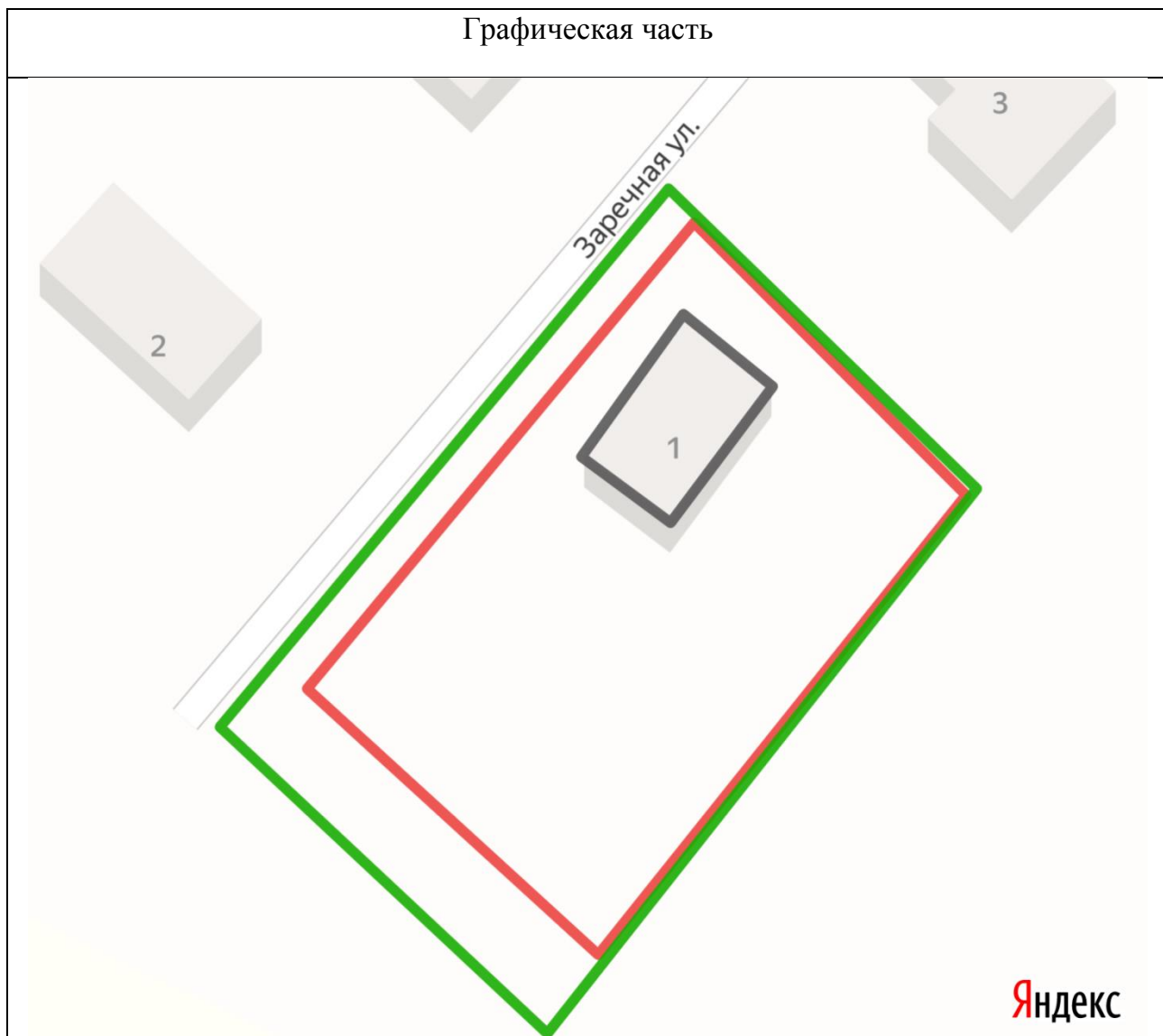
Приложение № 33

к постановлению  
 администрации Мирнинского  
 городского поселения  
 от 18.05.2020 № 122

**СХЕМА**  
**границ прилегающей территории индивидуального жилого дома № 1**  
**по улице Заречная в деревне Тарасовы Оричевского района**  
**Кировской области**




1.	Местоположение прилегающей территории (адресные ориентиры)	612085 Кировская область Оричевский район деревня Тарасовы улица Заречная дом № 1
2.	Кадастровый номер объекта, по отношению к которому устанавливается прилегающая территория (при наличии)	43:24:010203:223
3.	Сведения о собственнике и (или) ином законном владельце здания, строения, сооружения, земельного участка, а также уполномоченном лице	-
4.	Площадь прилегающей территории (квадратные метры)	380
5.	Наличие объектов (в том числе благоустройства), расположенных на прилегающей территории с их описанием	-
6.	Описание характерных точек границ прилегающей территории (ориентиры для определения границ прилегающей территории по сторонам света и расстояния от объекта до границ прилегающей территории), координаты характерных точек границ (при их наличии)	Северо-западная граница прилегающей территории проходит вдоль дороги ул. Заречной (L ≈ 51 м) Северо-восточная и юго-восточная граница проходят по границе земельного участка (L ≈ 82 м) Юго-западная граница проходит на расстоянии 3 м от границы земельного участка (L ≈ 33 м)

Графическая часть



Масштаб 1:400

Условные обозначения:

	отображается зелёным цветом - граница прилегающей территории
43:24:010203:223	кадастровый номер земельного участка (объекта недвижимости), по отношению к которому устанавливается прилегающая территория (при наличии)
	отображается красным цветом - граница образованного земельного участка; в случае если земельный участок не образован, но имеется ограждение, то граница ограждения, а случае отсутствия ограждения – граница объекта (дома, нежилого здания, строения, сооружения, нестационарного объекта)
	отображается черным цветом – граница и форма объекта

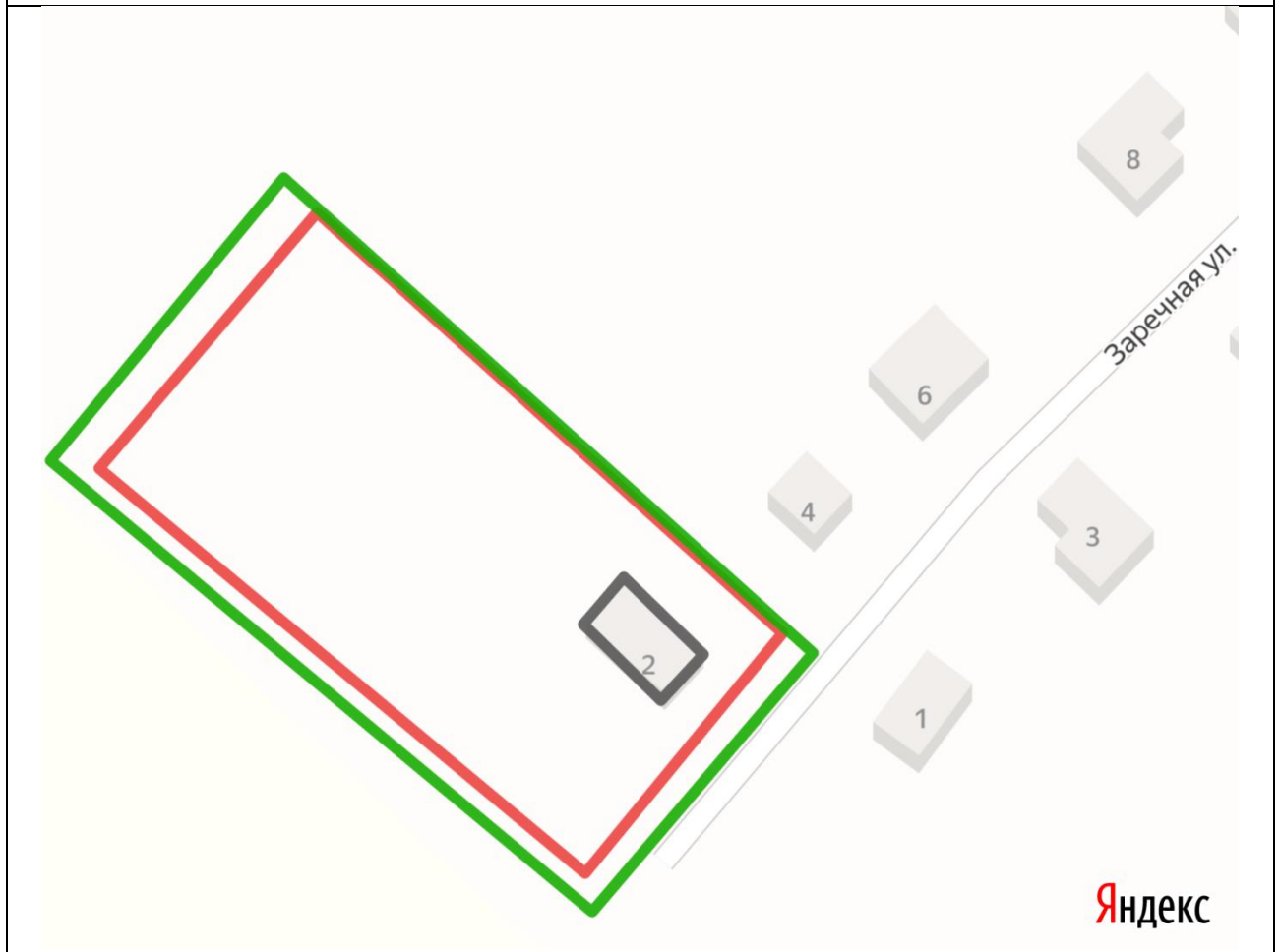
Приложение № 34

к постановлению  
 администрации Мирнинского  
 городского поселения  
 от 18.05.2020 № 122

**СХЕМА**  
**границ прилегающей территории индивидуального жилого дома № 2**  
**по улице Заречная в деревне Тарасовы Оричевского района**  
**Кировской области**




1.	Местоположение прилегающей территории (адресные ориентиры)	612085 Кировская область Оричевский район деревня Тарасовы улица Заречная дом № 2
2.	Кадастровый номер объекта, по отношению к которому устанавливается прилегающая территория (при наличии)	43:24:010203:254
3.	Сведения о собственнике и (или) ином законном владельце здания, строения, сооружения, земельного участка, а также уполномоченном лице	-
4.	Площадь прилегающей территории (квадратные метры)	900
5.	Наличие объектов (в том числе благоустройства), расположенных на прилегающей территории с их описанием	-
6.	Описание характерных точек границ прилегающей территории (ориентиры для определения границ прилегающей территории по сторонам света и расстояния от объекта до границ прилегающей территории), координаты характерных точек границ (при их наличии)	Северо-западная граница прилегающей территории проходит на расстоянии 6 м от границы земельного участка (L ≈ 51 м) Северо-восточная граница проходит по границе земельного участка (L ≈ 99 м) Юго-восточная граница проходит вдоль дороги ул. Заречной (L ≈ 46 м) Юго-западная граница проходит на расстоянии 3 м от границы земельного участка (L ≈ 98 м)

Графическая часть



Масштаб 1:800

Условные обозначения:

	отображается зелёным цветом - граница прилегающей территории
43:24:010203:254	кадастровый номер земельного участка (объекта недвижимости), по отношению к которому устанавливается прилегающая территория (при наличии)
	отображается красным цветом - граница образованного земельного участка; в случае если земельный участок не образован, но имеется ограждение, то граница ограждения, а случае отсутствия ограждения – граница объекта (дома, нежилого здания, строения, сооружения, нестационарного объекта)
	отображается черным цветом – граница и форма объекта

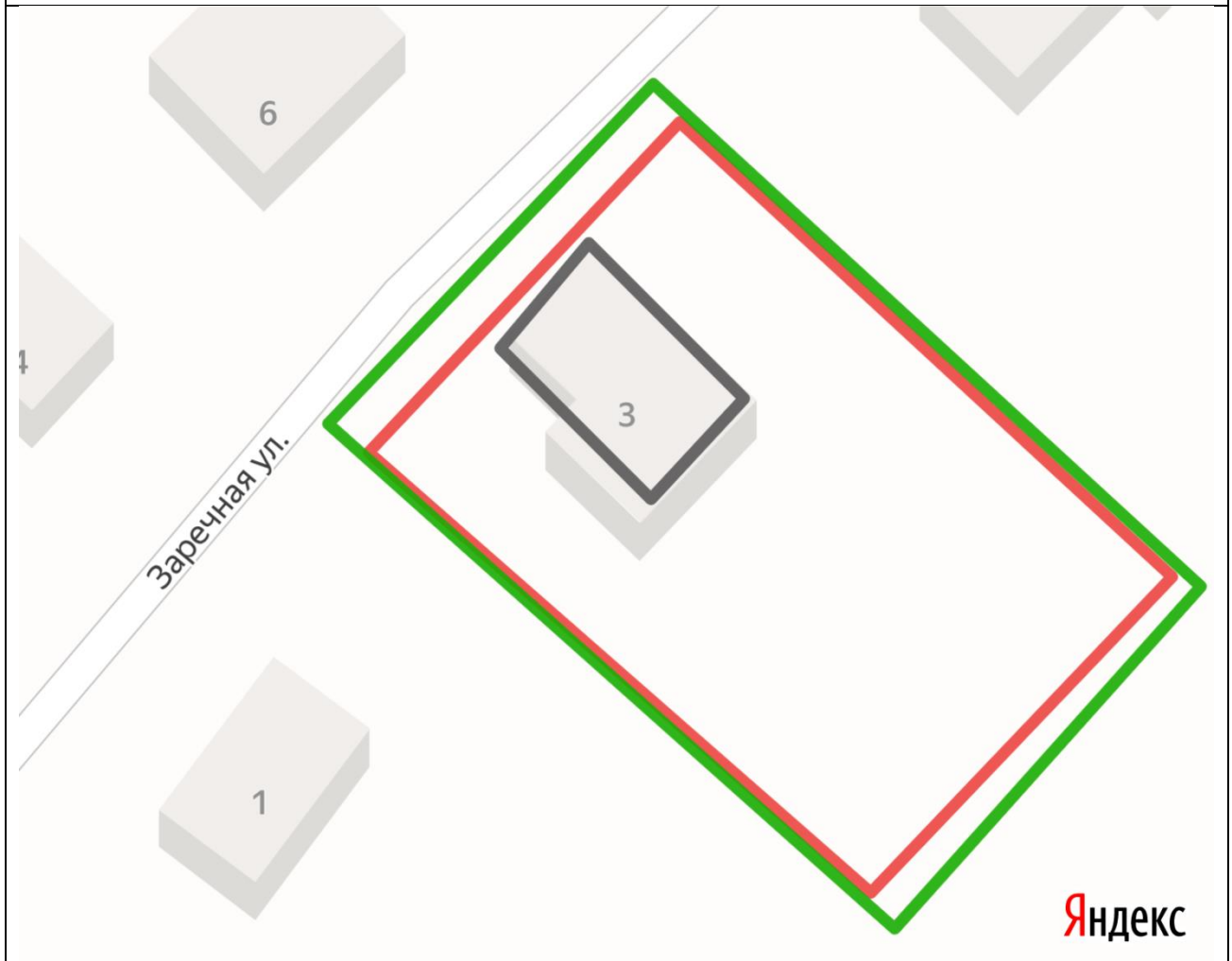
Приложение № 35

к постановлению  
 администрации Мирнинского  
 городского поселения  
 от 18.05.2020 № 122

**СХЕМА**  
**границ прилегающей территории индивидуального жилого дома № 3**  
**по улице Заречная в деревне Тарасовы Оричевского района**  
**Кировской области**




1.	Местоположение прилегающей территории (адресные ориентиры)	612085 Кировская область Оричевский район деревня Тарасовы улица Заречная дом № 3
2.	Кадастровый номер объекта, по отношению к которому устанавливается прилегающая территория (при наличии)	43:24:010203:257
3.	Сведения о собственнике и (или) ином законном владельце здания, строения, сооружения, земельного участка, а также уполномоченном лице	-
4.	Площадь прилегающей территории (квадратные метры)	190
5.	Наличие объектов (в том числе благоустройства), расположенных на прилегающей территории с их описанием	-
6.	Описание характерных точек границ прилегающей территории (ориентиры для определения границ прилегающей территории по сторонам света и расстояния от объекта до границ прилегающей территории), координаты характерных точек границ (при их наличии)	Северо-западная граница прилегающей территории проходит вдоль дороги ул. Заречной (L ≈ 30 м) Северо-восточная граница проходит по границе земельного участка (L ≈ 48 м) Юго-восточная граница проходит на расстоянии 1 м от границы земельного участка (L ≈ 30 м) Юго-западная граница проходит по границе земельного участка (L ≈ 50 м)

Графическая часть



Масштаб 1:400

Условные обозначения:

	отображается зелёным цветом - граница прилегающей территории
43:24:010203:257	кадастровый номер земельного участка (объекта недвижимости), по отношению к которому устанавливается прилегающая территория (при наличии)
	отображается красным цветом - граница образованного земельного участка; в случае если земельный участок не образован, но имеется ограждение, то граница ограждения, а случае отсутствия ограждения – граница объекта (дома, нежилого здания, строения, сооружения, нестационарного объекта)
	отображается черным цветом – граница и форма объекта



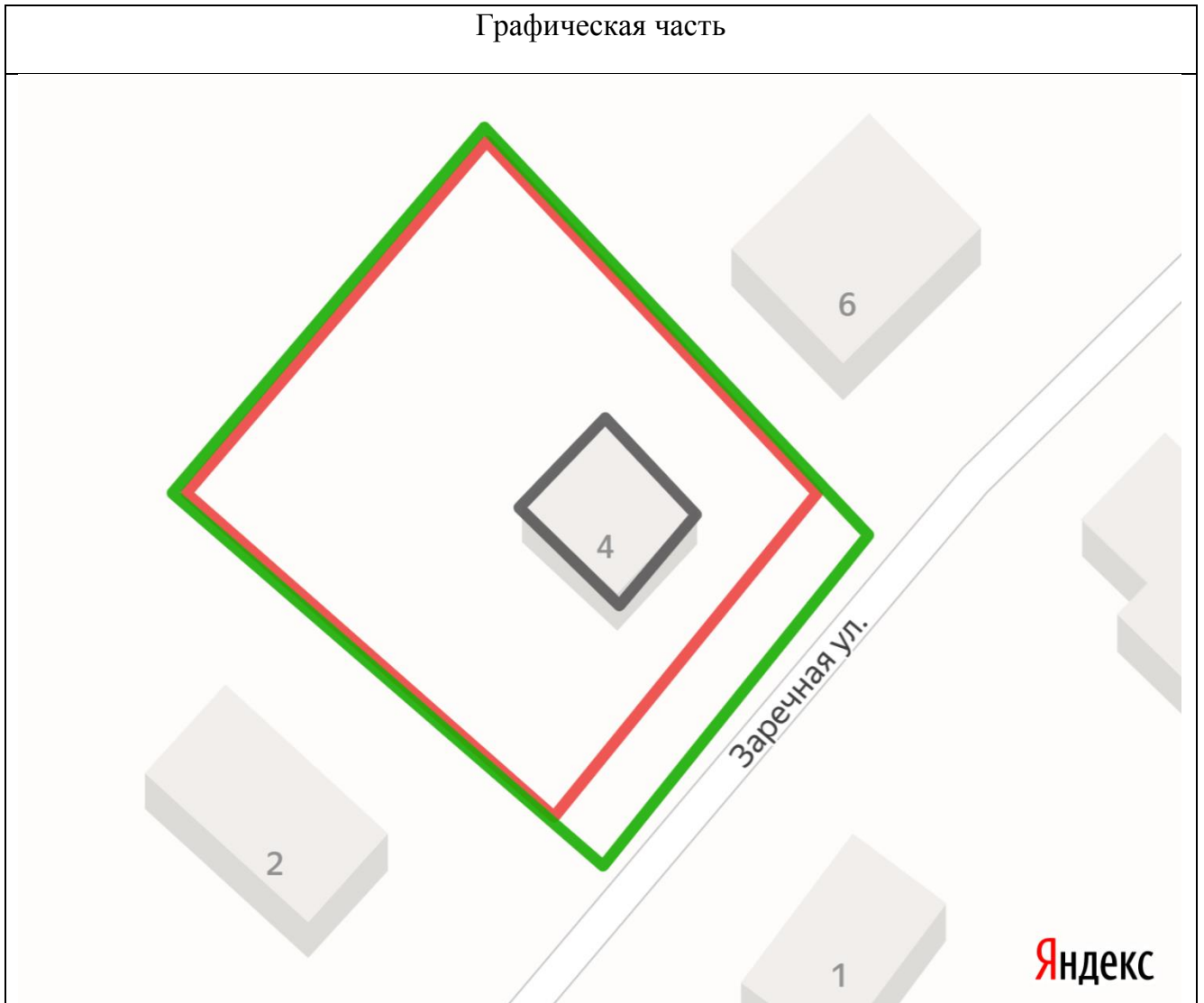
Приложение № 36

к постановлению  
 администрации Мирнинского  
 городского поселения  
 от 18.05.2020 № 122

**СХЕМА**  
**границ прилегающей территории индивидуального жилого дома № 4**  
**по улице Заречная в деревне Тарасовы Оричевского района**  
**Кировской области**




1.	Местоположение прилегающей территории (адресные ориентиры)	612085 Кировская область Оричевский район деревня Тарасовы улица Заречная дом № 4
2.	Кадастровый номер объекта, по отношению к которому устанавливается прилегающая территория (при наличии)	-
3.	Сведения о собственнике и (или) ином законном владельце здания, строения, сооружения, земельного участка, а также уполномоченном лице	-
4.	Площадь прилегающей территории (квадратные метры)	150
5.	Наличие объектов (в том числе благоустройства), расположенных на прилегающей территории с их описанием	-
6.	Описание характерных точек границ прилегающей территории (ориентиры для определения границ прилегающей территории по сторонам света и расстояния от объекта до границ прилегающей территории), координаты характерных точек границ (при их наличии)	Юго-восточная граница прилегающей территории проходит вдоль дороги ул. Заречной (L ≈ 28 м) С трех других сторон по периметру граница проходит по существующему забору (L ≈ 109 м)

Графическая часть



Масштаб 1:400

Условные обозначения:

	отображается зелёным цветом - граница прилегающей территории
-	кадастровый номер земельного участка (объекта недвижимости), по отношению к которому устанавливается прилегающая территория (при наличии)
	отображается красным цветом - граница образованного земельного участка; в случае если земельный участок не образован, но имеется ограждение, то граница ограждения, а случае отсутствия ограждения – граница объекта (дома, нежилого здания, строения, сооружения, нестационарного объекта)
	отображается черным цветом – граница и форма объекта

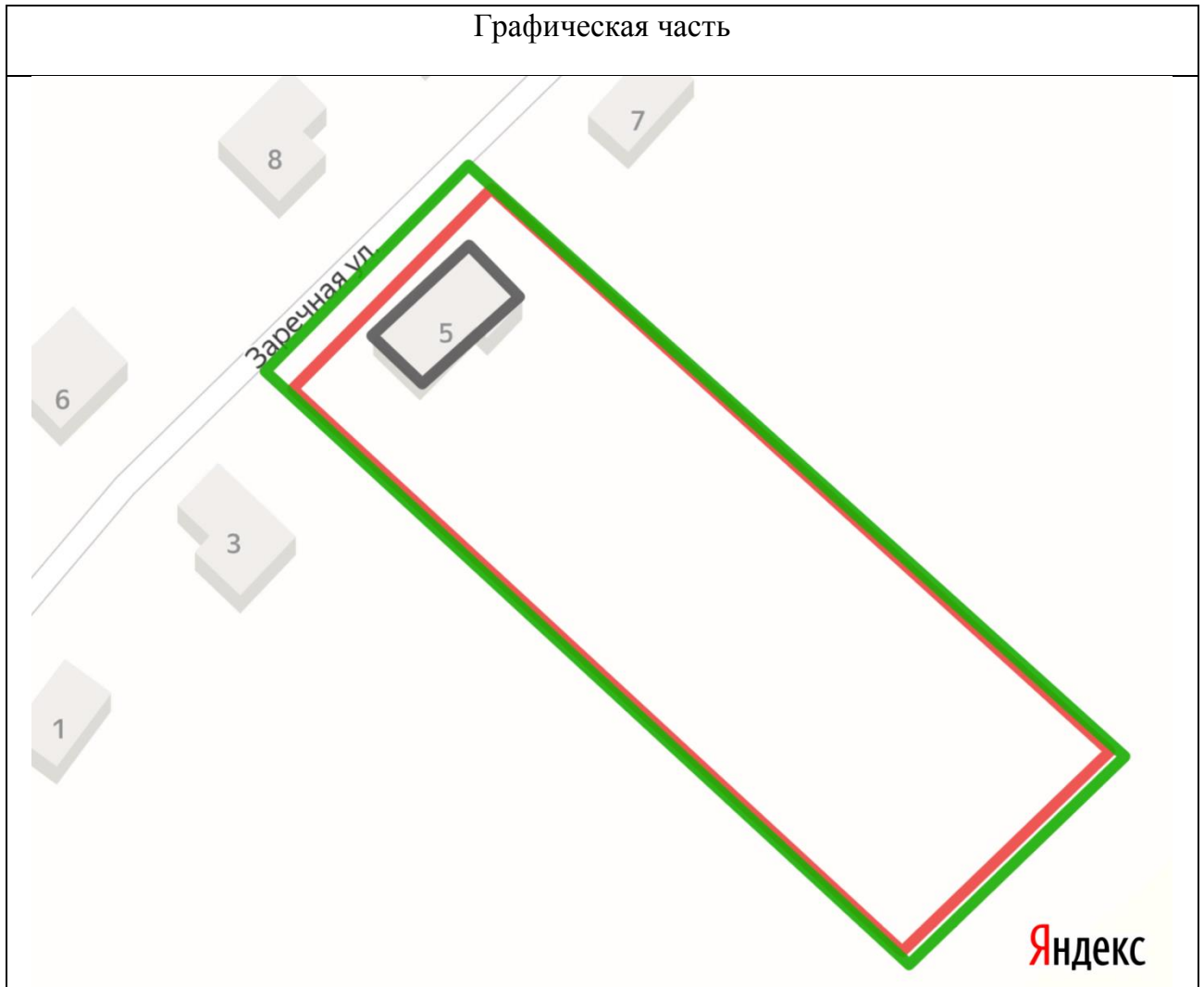
Приложение № 37

к постановлению  
 администрации Мирнинского  
 городского поселения  
 от 18.05.2020 № 122

**СХЕМА**  
**границ прилегающей территории индивидуального жилого дома № 5**  
**по улице Заречная в деревне Тарасовы Оричевского района**  
**Кировской области**




1.	Местоположение прилегающей территории (адресные ориентиры)	612085 Кировская область Оричевский район деревня Тарасовы улица Заречная дом № 5
2.	Кадастровый номер объекта, по отношению к которому устанавливается прилегающая территория (при наличии)	43:24:010203:61
3.	Сведения о собственнике и (или) ином законном владельце здания, строения, сооружения, земельного участка, а также уполномоченном лице	-
4.	Площадь прилегающей территории (квадратные метры)	340
5.	Наличие объектов (в том числе благоустройства), расположенных на прилегающей территории с их описанием	-
6.	Описание характерных точек границ прилегающей территории (ориентиры для определения границ прилегающей территории по сторонам света и расстояния от объекта до границ прилегающей территории), координаты характерных точек границ (при их наличии)	Северо-западная граница прилегающей территории проходит вдоль дороги ул. Заречной (L ≈ 39 м) Северо-восточная граница проходит по границе земельного участка (L ≈ 120 м) Юго-восточная граница проходит на расстоянии 1 м от границы земельного участка (L ≈ 39 м) Юго-западная граница проходит по границе земельного участка (L ≈ 120 м)

Графическая часть



Масштаб 1:800

Условные обозначения:

	отображается зелёным цветом - граница прилегающей территории
43:24:010203:61	кадастровый номер земельного участка (объекта недвижимости), по отношению к которому устанавливается прилегающая территория (при наличии)
	отображается красным цветом - граница образованного земельного участка; в случае если земельный участок не образован, но имеется ограждение, то граница ограждения, а случае отсутствия ограждения – граница объекта (дома, нежилого здания, строения, сооружения, нестационарного объекта)
	отображается черным цветом – граница и форма объекта

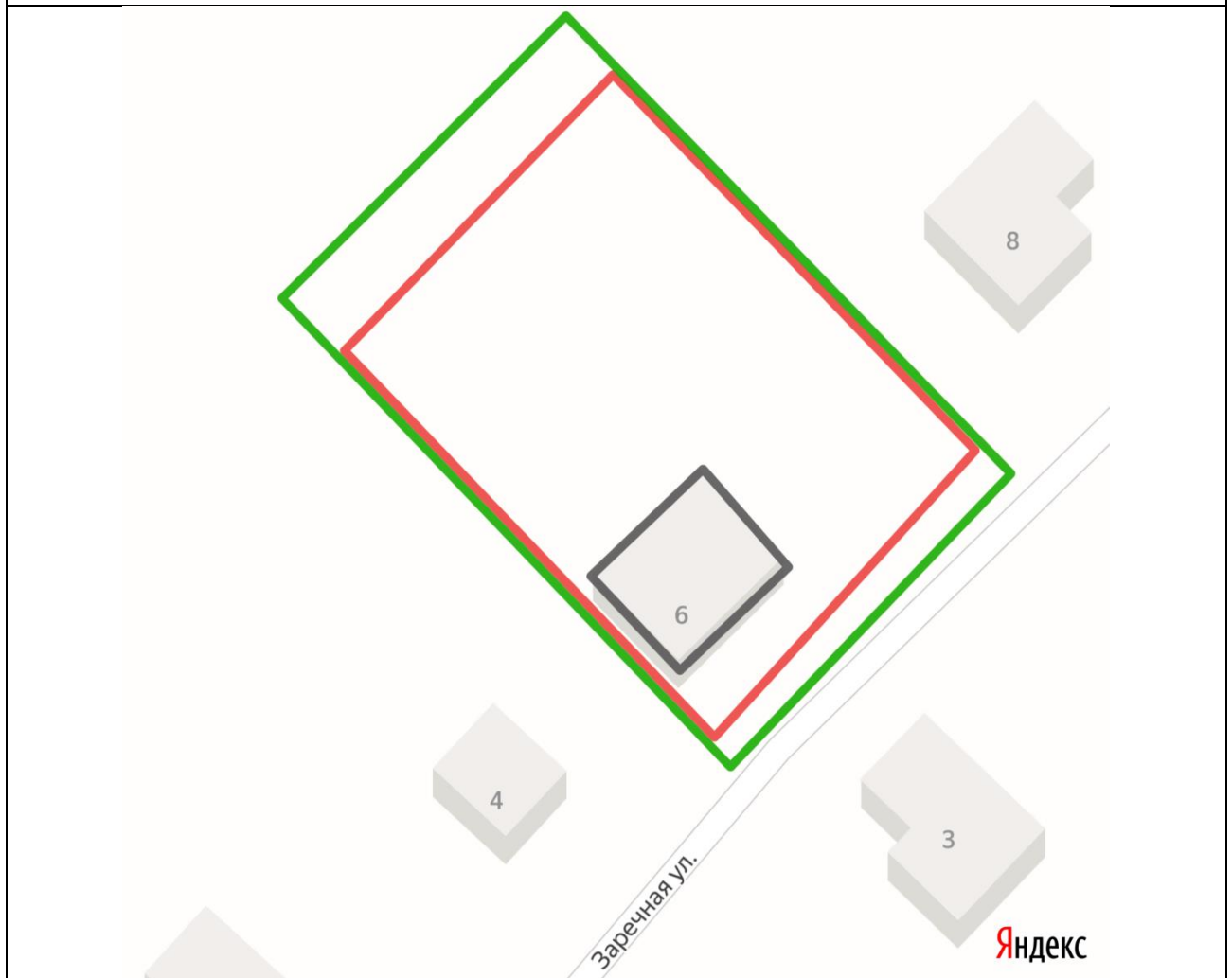
Приложение № 38

к постановлению  
 администрации Мирнинского  
 городского поселения  
 от 18.05.2020 № 122

**СХЕМА**  
**границ прилегающей территории индивидуального жилого дома № 6**  
**по улице Заречная в деревне Тарасовы Оричевского района**  
**Кировской области**




1.	Местоположение прилегающей территории (адресные ориентиры)	612085 Кировская область Оричевский район деревня Тарасовы улица Заречная дом № 6
2.	Кадастровый номер объекта, по отношению к которому устанавливается прилегающая территория (при наличии)	43:24:010203:249
3.	Сведения о собственнике и (или) ином законном владельце здания, строения, сооружения, земельного участка, а также уполномоченном лице	-
4.	Площадь прилегающей территории (квадратные метры)	400
5.	Наличие объектов (в том числе благоустройства), расположенных на прилегающей территории с их описанием	-
6.	Описание характерных точек границ прилегающей территории (ориентиры для определения границ прилегающей территории по сторонам света и расстояния от объекта до границ прилегающей территории), координаты характерных точек границ (при их наличии)	Северо-западная граница прилегающей территории проходит на расстоянии 6 м от границы земельного участка (L ≈ 35 м) Северо-восточная граница проходит по границе земельного участка (L ≈ 56 м) Юго-восточная граница проходит вдоль дороги ул. Заречной (L ≈ 35 м) Юго-западная граница проходит по границе земельного участка (L ≈ 57 м)

Графическая часть



Масштаб 1:400

Условные обозначения:

	отображается зелёным цветом - граница прилегающей территории
43:24:010203:249	кадастровый номер земельного участка (объекта недвижимости), по отношению к которому устанавливается прилегающая территория (при наличии)
	отображается красным цветом - граница образованного земельного участка; в случае если земельный участок не образован, но имеется ограждение, то граница ограждения, а случае отсутствия ограждения – граница объекта (дома, нежилого здания, строения, сооружения, нестационарного объекта)
	отображается черным цветом – граница и форма объекта

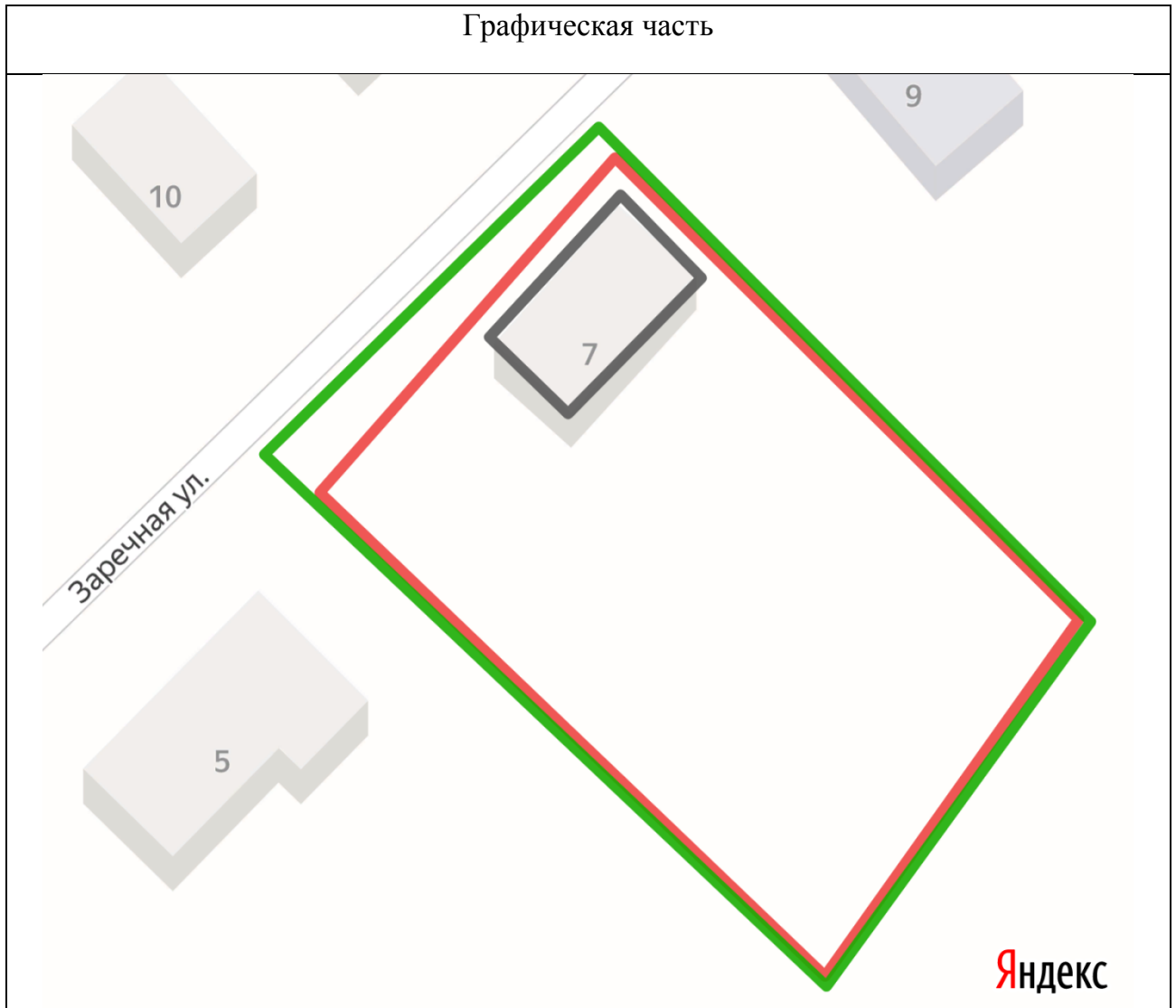
Приложение № 39

к постановлению  
 администрации Мирнинского  
 городского поселения  
 от 18.05.2020 № 122

**СХЕМА**  
**границ прилегающей территории индивидуального жилого дома № 7**  
**по улице Заречная в деревне Тарасовы Оричевского района**  
**Кировской области**




1.	Местоположение прилегающей территории (адресные ориентиры)	612085 Кировская область Оричевский район деревня Тарасовы улица Заречная дом № 7
2.	Кадастровый номер объекта, по отношению к которому устанавливается прилегающая территория (при наличии)	43:24:010203:259
3.	Сведения о собственнике и (или) ином законном владельце здания, строения, сооружения, земельного участка, а также уполномоченном лице	-
4.	Площадь прилегающей территории (квадратные метры)	150
5.	Наличие объектов (в том числе благоустройства), расположенных на прилегающей территории с их описанием	-
6.	Описание характерных точек границ прилегающей территории (ориентиры для определения границ прилегающей территории по сторонам света и расстояния от объекта до границ прилегающей территории), координаты характерных точек границ (при их наличии)	Северо-западная граница прилегающей территории проходит вдоль дороги ул. Заречной (L ≈ 33 м) С трех других сторон по периметру граница проходит по границам земельного участка (L ≈ 138 м)

Графическая часть



Масштаб 1:400

Условные обозначения:

	отображается зелёным цветом - граница прилегающей территории
43:24:010203:259	кадастровый номер земельного участка (объекта недвижимости), по отношению к которому устанавливается прилегающая территория (при наличии)
	отображается красным цветом - граница образованного земельного участка; в случае если земельный участок не образован, но имеется ограждение, то граница ограждения, а случае отсутствия ограждения – граница объекта (дома, нежилого здания, строения, сооружения, нестационарного объекта)
	отображается черным цветом – граница и форма объекта



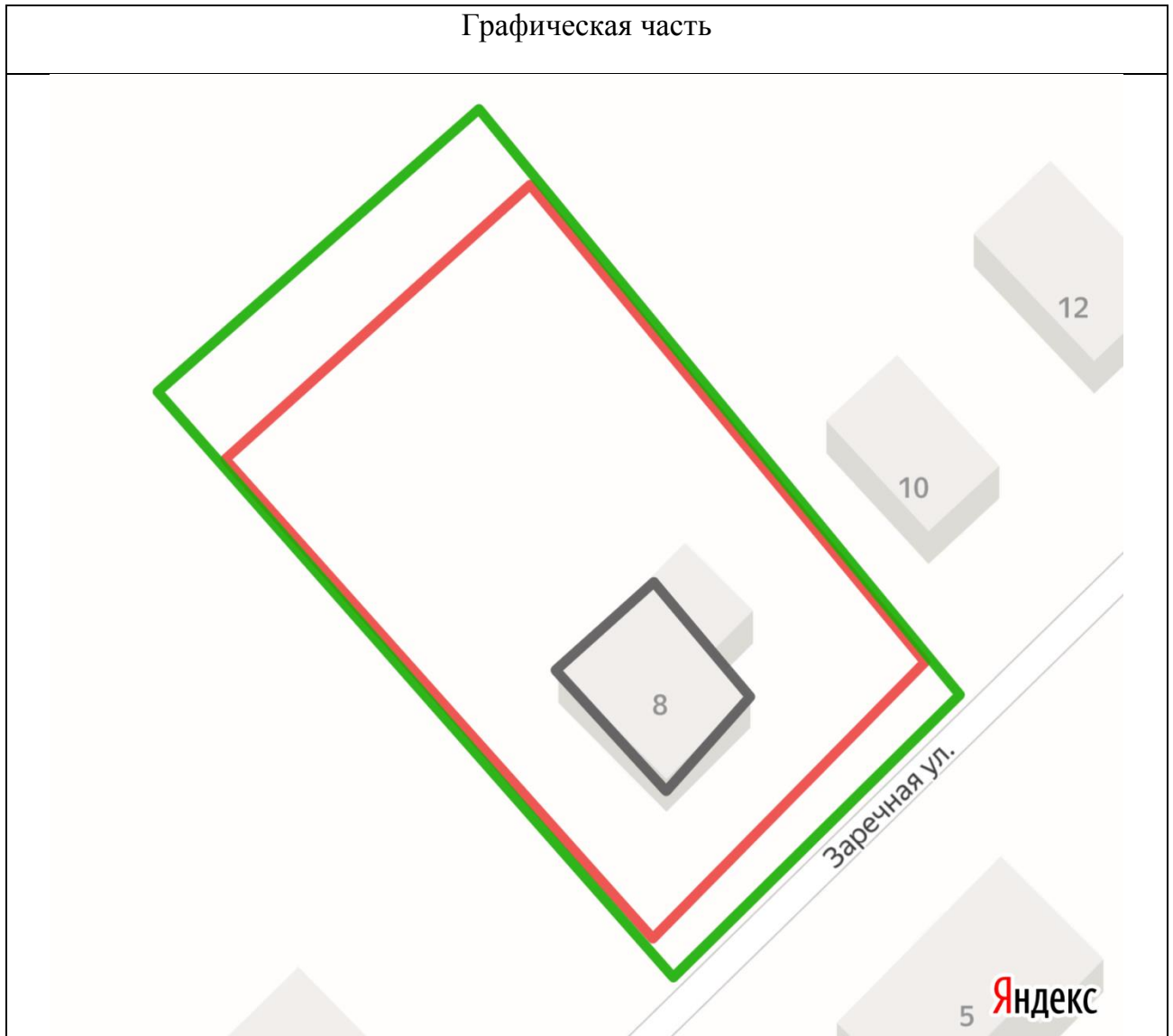
Приложение № 40

к постановлению  
 администрации Мирнинского  
 городского поселения  
 от 18.05.2020 № 122

**СХЕМА**  
**границ прилегающей территории индивидуального жилого дома № 8**  
**по улице Заречная в деревне Тарасовы Оричевского района**  
**Кировской области**




1.	Местоположение прилегающей территории (адресные ориентиры)	612085 Кировская область Оричевский район деревня Тарасовы улица Заречная дом № 8
2.	Кадастровый номер объекта, по отношению к которому устанавливается прилегающая территория (при наличии)	43:24:010203:248
3.	Сведения о собственнике и (или) ином законном владельце здания, строения, сооружения, земельного участка, а также уполномоченном лице	-
4.	Площадь прилегающей территории (квадратные метры)	360
5.	Наличие объектов (в том числе благоустройства), расположенных на прилегающей территории с их описанием	-
6.	Описание характерных точек границ прилегающей территории (ориентиры для определения границ прилегающей территории по сторонам света и расстояния от объекта до границ прилегающей территории), координаты характерных точек границ (при их наличии)	Северо-западная граница прилегающей территории проходит на расстоянии 6 м от границы земельного участка (L ≈ 32 м) Северо-восточная граница проходит по границе земельного участка (L ≈ 57 м) Юго-восточная граница проходит вдоль дороги ул. Заречной (L ≈ 32 м) Юго-западная граница проходит по границе земельного участка (L ≈ 57 м)

Графическая часть



Масштаб 1:400

Условные обозначения:

	отображается зелёным цветом - граница прилегающей территории
43:24:010203:248	кадастровый номер земельного участка (объекта недвижимости), по отношению к которому устанавливается прилегающая территория (при наличии)
	отображается красным цветом - граница образованного земельного участка; в случае если земельный участок не образован, но имеется ограждение, то граница ограждения, а случае отсутствия ограждения – граница объекта (дома, нежилого здания, строения, сооружения, нестационарного объекта)
	отображается черным цветом – граница и форма объекта

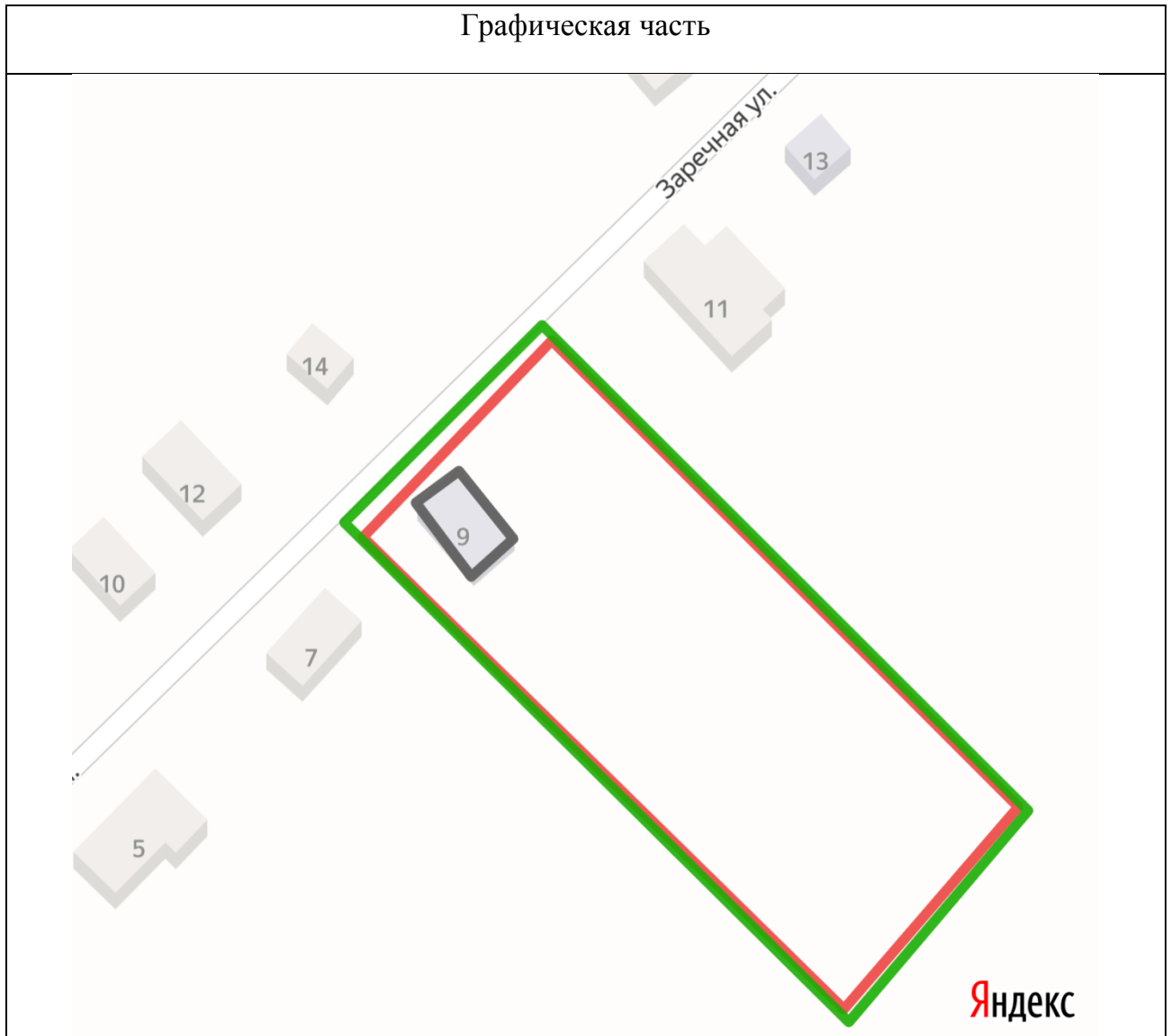
Приложение № 41

к постановлению  
 администрации Мирнинского  
 городского поселения  
 от 18.05.2020 № 122

**СХЕМА**  
**границ прилегающей территории индивидуального жилого дома № 9**  
**по улице Заречная в деревне Тарасовы Оричевского района**  
**Кировской области**




1.	Местоположение прилегающей территории (адресные ориентиры)	612085 Кировская область Оричевский район деревня Тарасовы улица Заречная дом № 9
2.	Кадастровый номер объекта, по отношению к которому устанавливается прилегающая территория (при наличии)	43:24:010203:229
3.	Сведения о собственнике и (или) ином законном владельце здания, строения, сооружения, земельного участка, а также уполномоченном лице	-
4.	Площадь прилегающей территории (квадратные метры)	280
5.	Наличие объектов (в том числе благоустройства), расположенных на прилегающей территории с их описанием	-
6.	Описание характерных точек границ прилегающей территории (ориентиры для определения границ прилегающей территории по сторонам света и расстояния от объекта до границ прилегающей территории), координаты характерных точек границ (при их наличии)	Северо-западная граница прилегающей территории проходит вдоль дороги ул. Заречной (L ≈ 42 м) Северо-восточная граница проходит по границе земельного участка (L ≈ 105 м) Юго-восточная граница проходит на расстоянии 1 м от границы земельного участка (L ≈ 42 м) Юго-западная граница проходит по границе земельного участка (L ≈ 108 м)

## Графическая часть



Масштаб 1:800

### Условные обозначения:

	отображается зелёным цветом - граница прилегающей территории
43:24:010203:229	кадастровый номер земельного участка (объекта недвижимости), по отношению к которому устанавливается прилегающая территория (при наличии)
	отображается красным цветом - граница образованного земельного участка; в случае если земельный участок не образован, но имеется ограждение, то граница ограждения, а случае отсутствия ограждения – граница объекта (дома, нежилого здания, строения, сооружения, нестационарного объекта)
	отображается черным цветом – граница и форма объекта

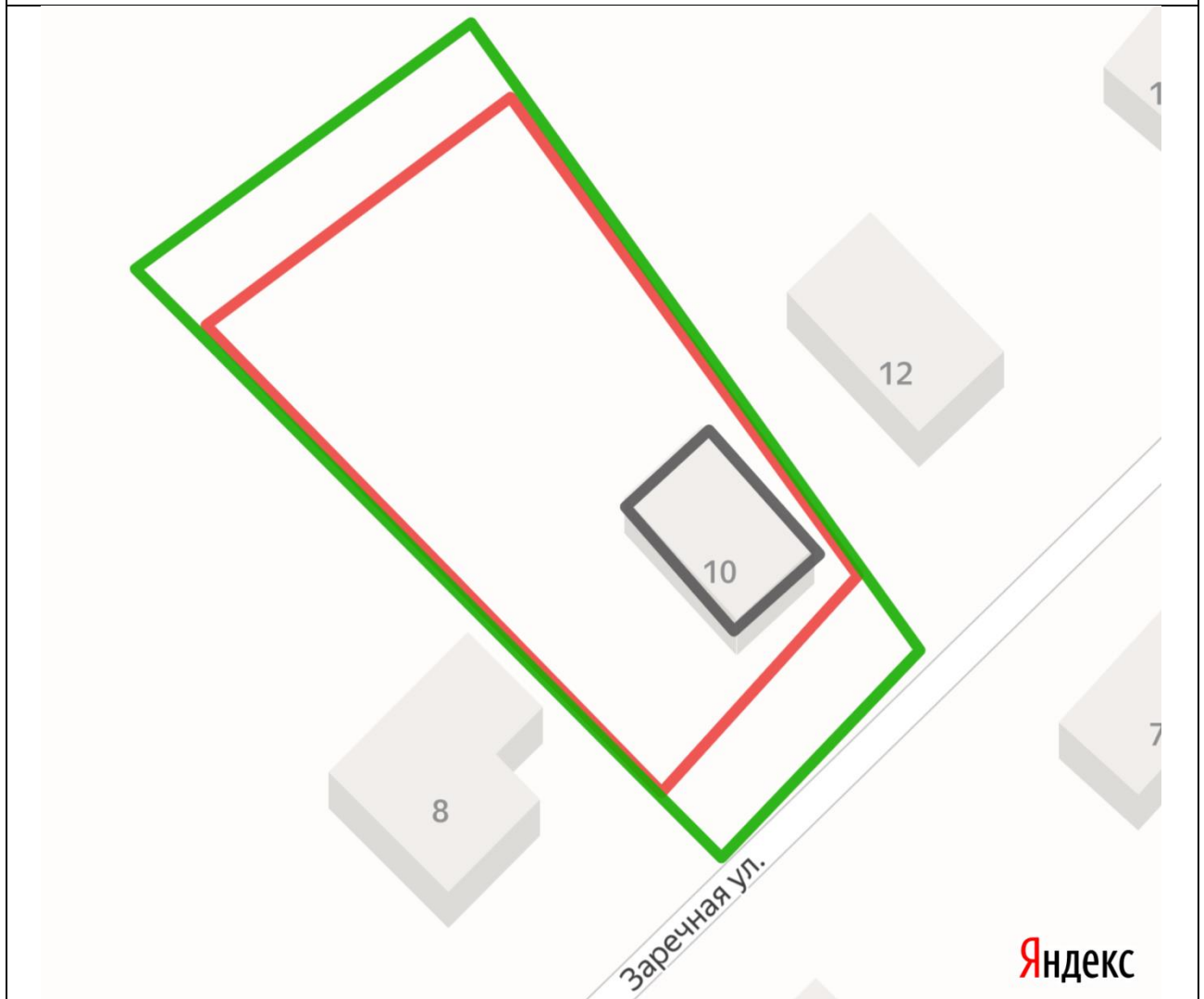
Приложение № 42

к постановлению  
 администрации Мирнинского  
 городского поселения  
 от 18.05.2020 № 122

**СХЕМА**  
**границ прилегающей территории индивидуального жилого дома № 10**  
**по улице Заречная в деревне Тарасовы Оричевского района**  
**Кировской области**




1.	Местоположение прилегающей территории (адресные ориентиры)	612085 Кировская область Оричевский район деревня Тарасовы улица Заречная дом № 10
2.	Кадастровый номер объекта, по отношению к которому устанавливается прилегающая территория (при наличии)	43:24:010203:400
3.	Сведения о собственнике и (или) ином законном владельце здания, строения, сооружения, земельного участка, а также уполномоченном лице	-
4.	Площадь прилегающей территории (квадратные метры)	370
5.	Наличие объектов (в том числе благоустройства), расположенных на прилегающей территории с их описанием	-
6.	Описание характерных точек границ прилегающей территории (ориентиры для определения границ прилегающей территории по сторонам света и расстояния от объекта до границ прилегающей территории), координаты характерных точек границ (при их наличии)	Северо-западная граница прилегающей территории проходит на расстоянии 6 м от существующего забора (L ≈ 30 м) Северо-восточная граница проходит по существующему забору (L ≈ 53 м) Юго-восточная граница проходит вдоль дороги ул. Заречной (L ≈ 21 м) Юго-западная граница проходит по существующему забору (L ≈ 57 м)

Графическая часть



Масштаб 1:400

Условные обозначения:

	отображается зелёным цветом - граница прилегающей территории
43:24:010203:400	кадастровый номер земельного участка (объекта недвижимости), по отношению к которому устанавливается прилегающая территория (при наличии)
	отображается красным цветом - граница образованного земельного участка; в случае если земельный участок не образован, но имеется ограждение, то граница ограждения, а случае отсутствия ограждения – граница объекта (дома, нежилого здания, строения, сооружения, нестационарного объекта)
	отображается черным цветом – граница и форма объекта

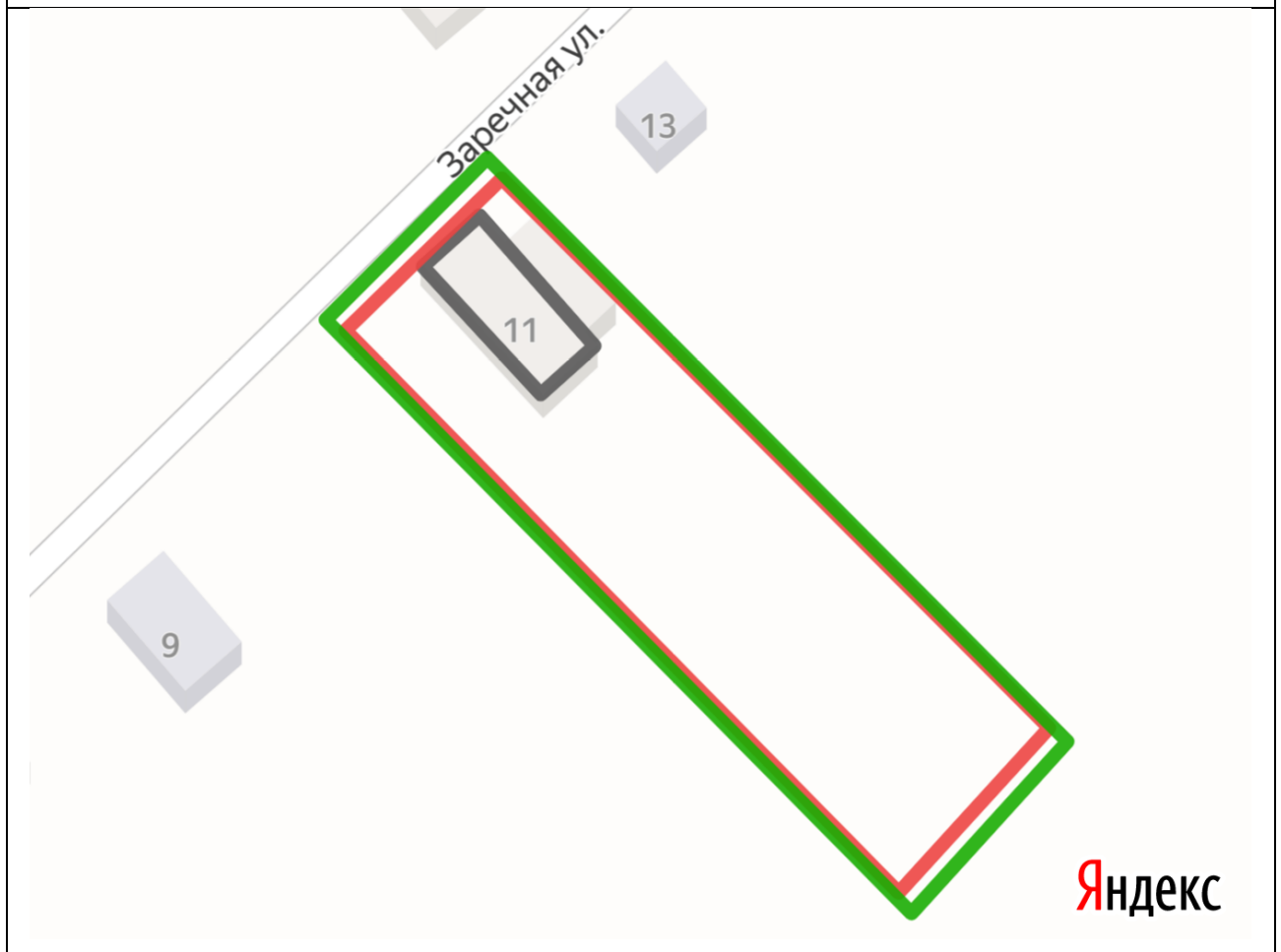
Приложение № 43

к постановлению  
 администрации Мирнинского  
 городского поселения  
 от 18.05.2020 № 122

**СХЕМА**  
**границ прилегающей территории индивидуального жилого дома № 11**  
**по улице Заречная в деревне Тарасовы Оричевского района**  
**Кировской области**




1.	Местоположение прилегающей территории (адресные ориентиры)	612085 Кировская область Оричевский район деревня Тарасовы улица Заречная дом № 11
2.	Кадастровый номер объекта, по отношению к которому устанавливается прилегающая территория (при наличии)	43:24:010203:263
3.	Сведения о собственнике и (или) ином законном владельце здания, строения, сооружения, земельного участка, а также уполномоченном лице	-
4.	Площадь прилегающей территории (квадратные метры)	200
5.	Наличие объектов (в том числе благоустройства), расположенных на прилегающей территории с их описанием	-
6.	Описание характерных точек границ прилегающей территории (ориентиры для определения границ прилегающей территории по сторонам света и расстояния от объекта до границ прилегающей территории), координаты характерных точек границ (при их наличии)	Северо-западная граница прилегающей территории проходит вдоль дороги ул. Заречной (L ≈ 24 м) Северо-восточная граница проходит по границе земельного участка (L ≈ 90 м) Юго-восточная граница проходит на расстоянии 1 м от границы земельного участка (L ≈ 25 м) Юго-западная граница проходит по границе земельного участка (L ≈ 90 м)

Графическая часть



Масштаб 1:800

Условные обозначения:

	отображается зелёным цветом - граница прилегающей территории
43:24:010203:263	кадастровый номер земельного участка (объекта недвижимости), по отношению к которому устанавливается прилегающая территория (при наличии)
	отображается красным цветом - граница образованного земельного участка; в случае если земельный участок не образован, но имеется ограждение, то граница ограждения, а случае отсутствия ограждения – граница объекта (дома, нежилого здания, строения, сооружения, нестационарного объекта)
	отображается черным цветом – граница и форма объекта



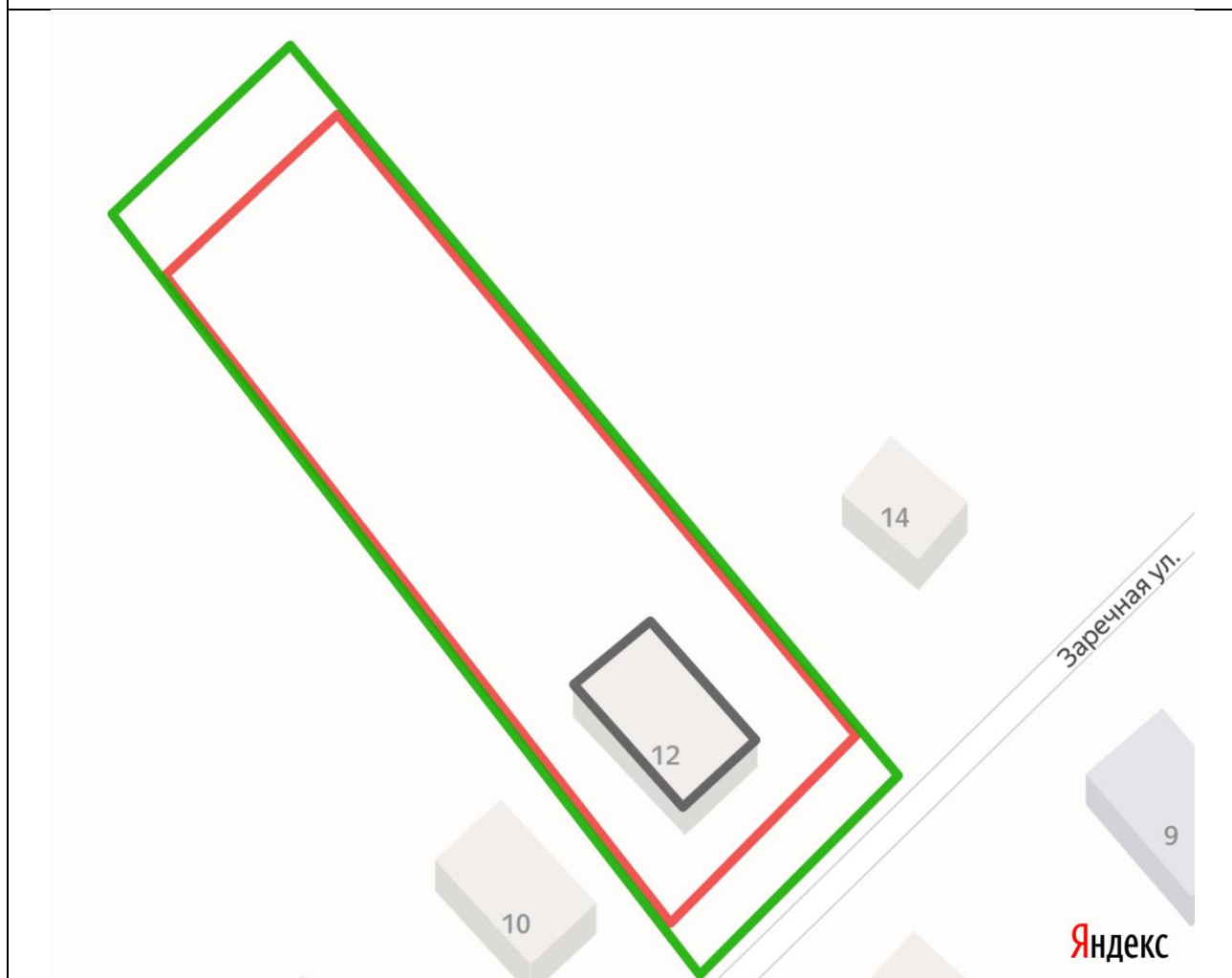
Приложение № 44

к постановлению  
 администрации Мирнинского  
 городского поселения  
 от 18.05.2020 № 122

**СХЕМА**  
**границ прилегающей территории индивидуального жилого дома № 12**  
**по улице Заречная в деревне Тарасовы Оричевского района**  
**Кировской области**




1.	Местоположение прилегающей территории (адресные ориентиры)	612085 Кировская область Оричевский район деревня Тарасовы улица Заречная дом № 12
2.	Кадастровый номер объекта, по отношению к которому устанавливается прилегающая территория (при наличии)	43:24:010203:215
3.	Сведения о собственнике и (или) ином законном владельце здания, строения, сооружения, земельного участка, а также уполномоченном лице	-
4.	Площадь прилегающей территории (квадратные метры)	280
5.	Наличие объектов (в том числе благоустройства), расположенных на прилегающей территории с их описанием	-
6.	Описание характерных точек границ прилегающей территории (ориентиры для определения границ прилегающей территории по сторонам света и расстояния от объекта до границ прилегающей территории), координаты характерных точек границ (при их наличии)	Северо-западная граница прилегающей территории проходит на расстоянии 6 м от границы земельного участка (L ≈ 20 м) Северо-восточная граница прилегающей территории проходит по границе земельного участка (L ≈ 77 м) Юго-восточная граница проходит вдоль дороги ул. Заречной (L ≈ 22 м) Юго-западная граница проходит по границе земельного участка (L ≈ 78 м)

## Графическая часть



Масштаб 1:400

### Условные обозначения:

	отображается зелёным цветом - граница прилегающей территории
43:24:010203:215	кадастровый номер земельного участка (объекта недвижимости), по отношению к которому устанавливается прилегающая территория (при наличии)
	отображается красным цветом - граница образованного земельного участка; в случае если земельный участок не образован, но имеется ограждение, то граница ограждения, а случае отсутствия ограждения – граница объекта (дома, нежилого здания, строения, сооружения, нестационарного объекта)
	отображается черным цветом – граница и форма объекта

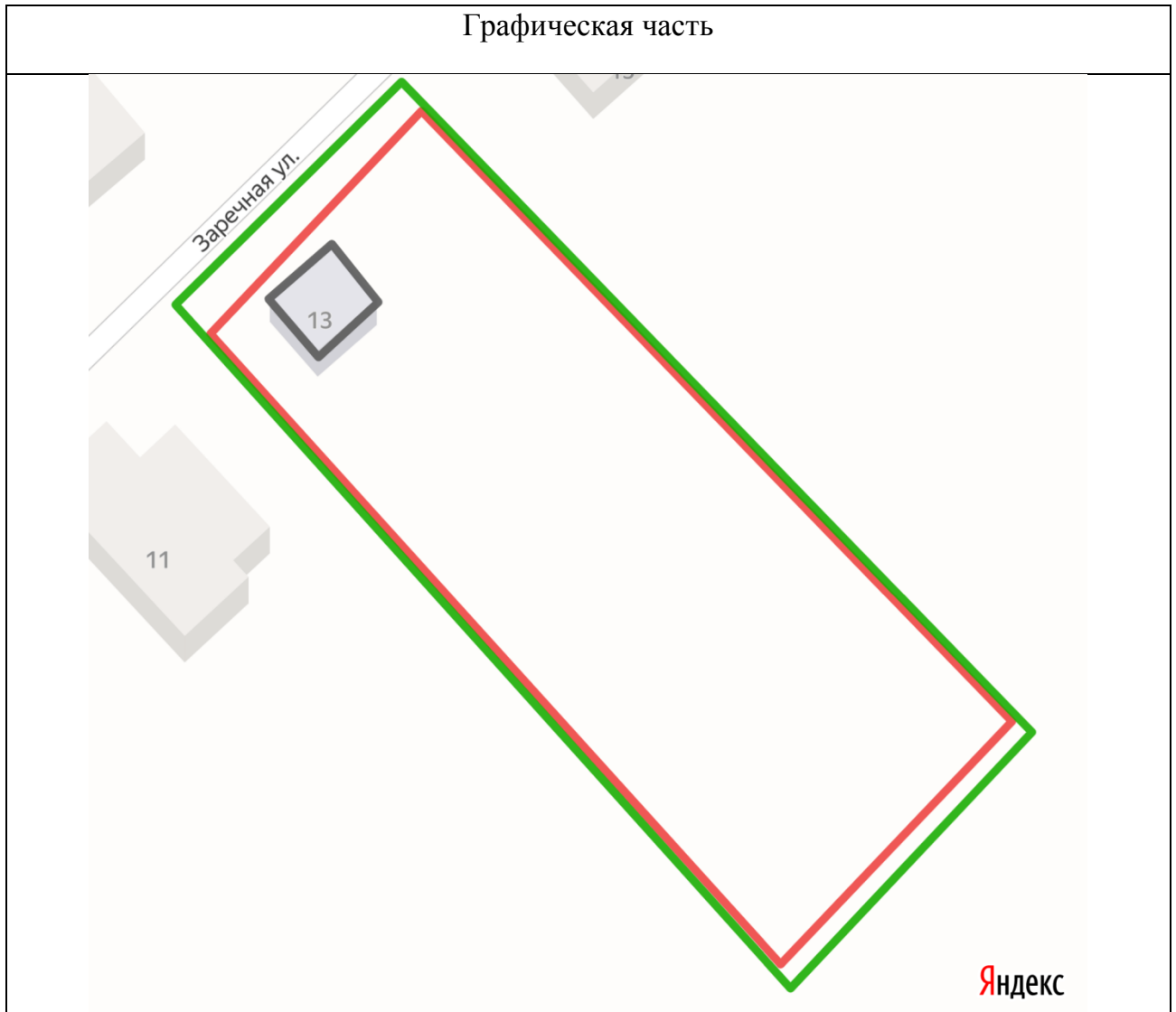
Приложение № 45

к постановлению  
 администрации Мирнинского  
 городского поселения  
 от 18.05.2020 № 122

**СХЕМА**  
**границ прилегающей территории индивидуального жилого дома № 13**  
**по улице Заречная в деревне Тарасовы Оричевского района**  
**Кировской области**




1.	Местоположение прилегающей территории (адресные ориентиры)	612085 Кировская область Оричевский район деревня Тарасовы улица Заречная дом № 13
2.	Кадастровый номер объекта, по отношению к которому устанавливается прилегающая территория (при наличии)	43:24:010203:264
3.	Сведения о собственнике и (или) ином законном владельце здания, строения, сооружения, земельного участка, а также уполномоченном лице	-
4.	Площадь прилегающей территории (квадратные метры)	240
5.	Наличие объектов (в том числе благоустройства), расположенных на прилегающей территории с их описанием	-
6.	Описание характерных точек границ прилегающей территории (ориентиры для определения границ прилегающей территории по сторонам света и расстояния от объекта до границ прилегающей территории), координаты характерных точек границ (при их наличии)	Северо-западная граница прилегающей территории проходит вдоль дороги ул. Заречной (L ≈ 29 м) Северо-восточная граница проходит по границе земельного участка (L ≈ 85 м) Юго-восточная граница проходит на расстоянии 1 м от границы земельного участка (L ≈ 33 м) Юго-западная граница проходит по границе земельного участка (L ≈ 85 м)

## Графическая часть



Масштаб 1:400

### Условные обозначения:

	отображается зелёным цветом - граница прилегающей территории
43:24:010203:264	кадастровый номер земельного участка (объекта недвижимости), по отношению к которому устанавливается прилегающая территория (при наличии)
	отображается красным цветом - граница образованного земельного участка; в случае если земельный участок не образован, но имеется ограждение, то граница ограждения, а случае отсутствия ограждения – граница объекта (дома, нежилого здания, строения, сооружения, нестационарного объекта)
	отображается черным цветом – граница и форма объекта

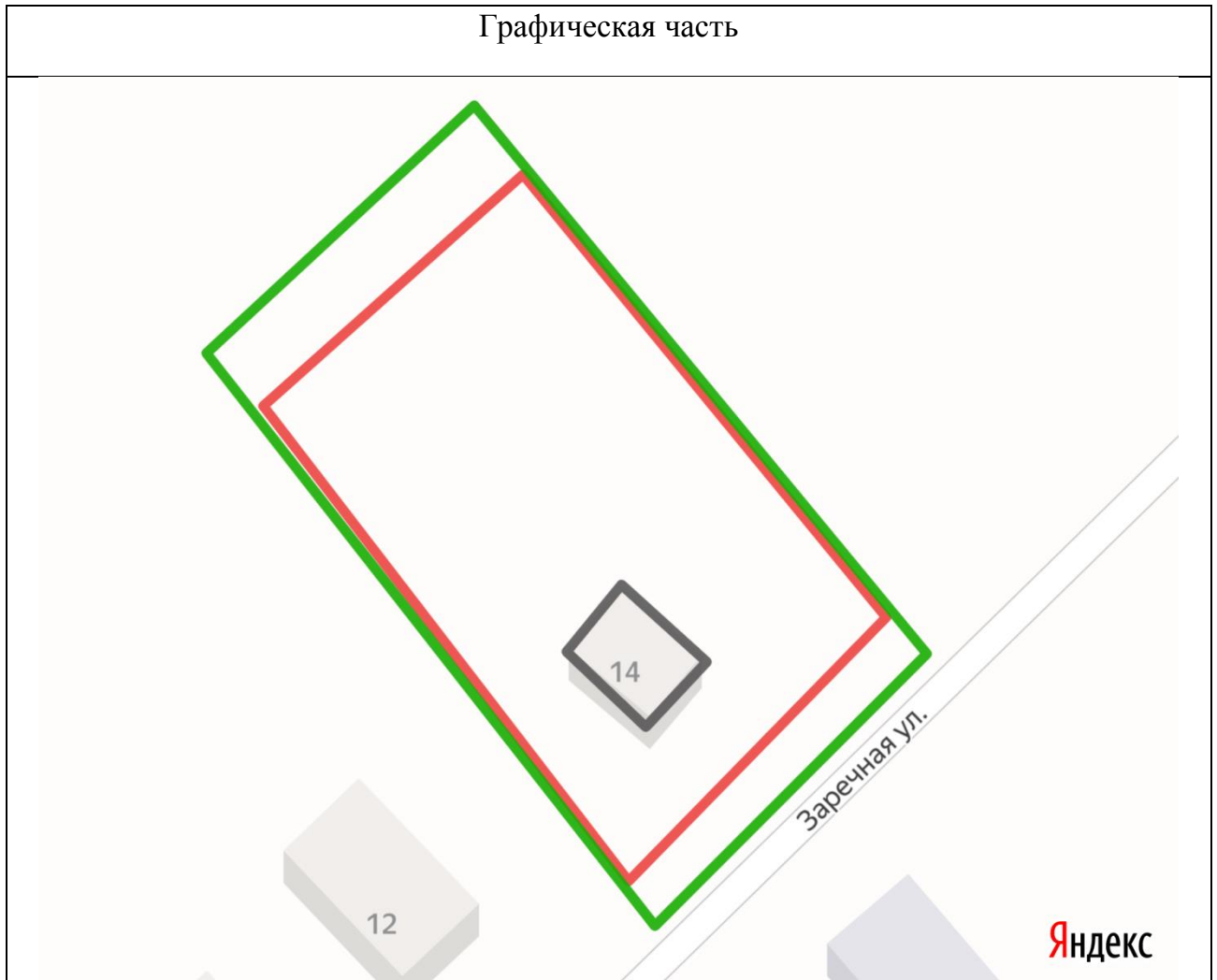
Приложение № 46

к постановлению  
 администрации Мирнинского  
 городского поселения  
 от 18.05.2020 № 122

**СХЕМА**  
**границ прилегающей территории индивидуального жилого дома № 14**  
**по улице Заречная в деревне Тарасовы Оричевского района**  
**Кировской области**




1.	Местоположение прилегающей территории (адресные ориентиры)	612085 Кировская область Оричевский район деревня Тарасовы улица Заречная дом № 14
2.	Кадастровый номер объекта, по отношению к которому устанавливается прилегающая территория (при наличии)	43:24:010203:245
3.	Сведения о собственнике и (или) ином законном владельце здания, строения, сооружения, земельного участка, а также уполномоченном лице	-
4.	Площадь прилегающей территории (квадратные метры)	340
5.	Наличие объектов (в том числе благоустройства), расположенных на прилегающей территории с их описанием	-
6.	Описание характерных точек границ прилегающей территории (ориентиры для определения границ прилегающей территории по сторонам света и расстояния от объекта до границ прилегающей территории), координаты характерных точек границ (при их наличии)	Северо-западная граница прилегающей территории проходит на расстоянии 6 м от границы земельного участка (L ≈ 28 м) Северо-восточная граница проходит по границе земельного участка (L ≈ 54 м) Юго-восточная граница проходит вдоль дороги ул. Заречной (L ≈ 29 м) Юго-западная граница проходит по границе земельного участка (L ≈ 54 м)

Графическая часть



Масштаб 1:400

Условные обозначения:

	отображается зелёным цветом - граница прилегающей территории
43:24:010203:245	кадастровый номер земельного участка (объекта недвижимости), по отношению к которому устанавливается прилегающая территория (при наличии)
	отображается красным цветом - граница образованного земельного участка; в случае если земельный участок не образован, но имеется ограждение, то граница ограждения, а случае отсутствия ограждения – граница объекта (дома, нежилого здания, строения, сооружения, нестационарного объекта)
	отображается черным цветом – граница и форма объекта

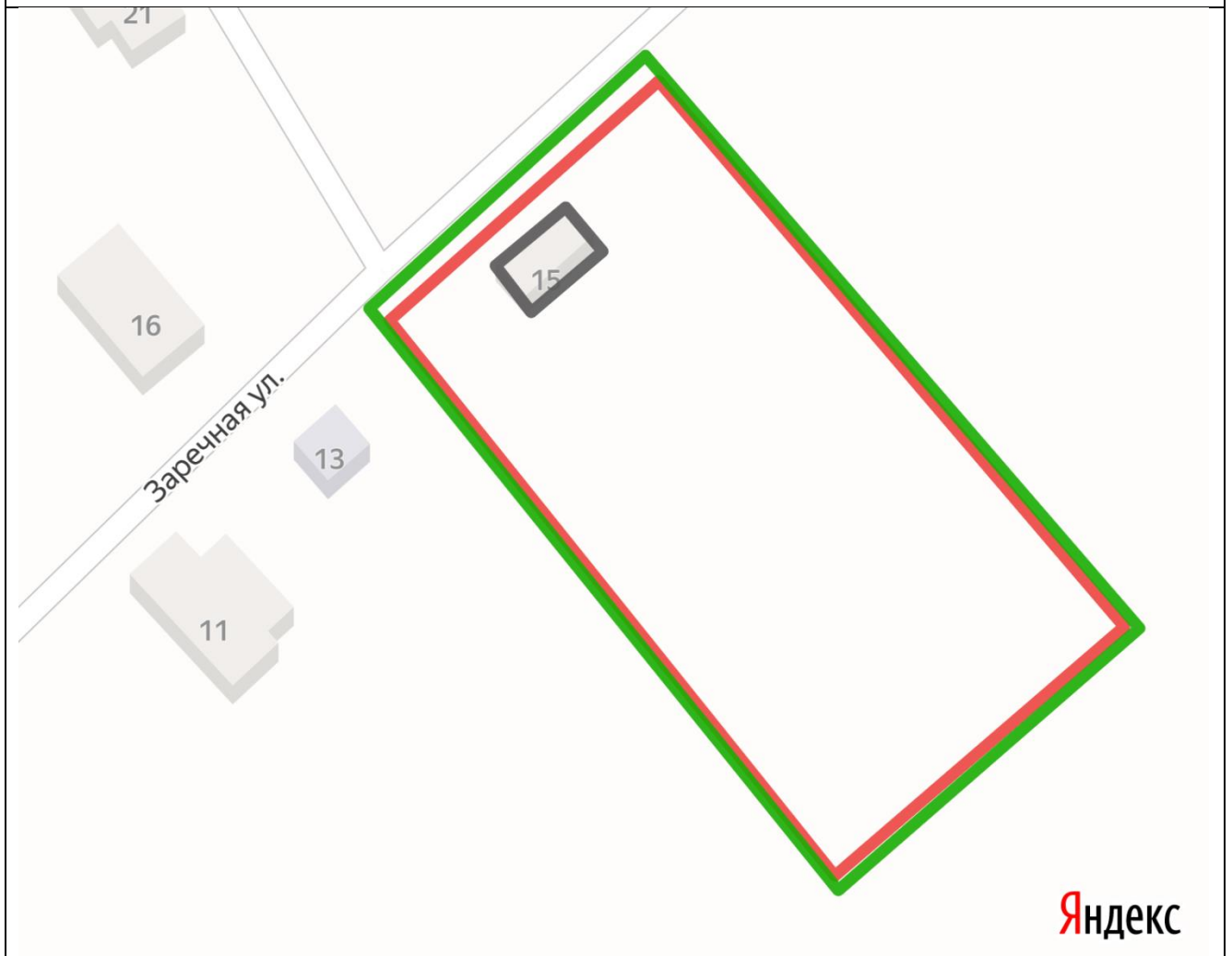
Приложение № 47

к постановлению  
 администрации Мирнинского  
 городского поселения  
 от 18.05.2020 № 122

**СХЕМА**  
**границ прилегающей территории индивидуального жилого дома № 15**  
**по улице Заречная в деревне Тарасовы Оричевского района**  
**Кировской области**




1.	Местоположение прилегающей территории (адресные ориентиры)	612085 Кировская область Оричевский район деревня Тарасовы улица Заречная дом № 15
2.	Кадастровый номер объекта, по отношению к которому устанавливается прилегающая территория (при наличии)	43:24:010203:232
3.	Сведения о собственнике и (или) ином законном владельце здания, строения, сооружения, земельного участка, а также уполномоченном лице	-
4.	Площадь прилегающей территории (квадратные метры)	280
5.	Наличие объектов (в том числе благоустройства), расположенных на прилегающей территории с их описанием	-
6.	Описание характерных точек границ прилегающей территории (ориентиры для определения границ прилегающей территории по сторонам света и расстояния от объекта до границ прилегающей территории), координаты характерных точек границ (при их наличии)	Северо-западная граница прилегающей территории проходит вдоль дороги ул. Заречной (L ≈ 48 м) Северо-восточная граница проходит по границе земельного участка (L ≈ 99 м) Юго-восточная граница проходит на расстоянии 1 м от границы земельного участка (L ≈ 49 м) Юго-западная граница проходит по границе земельного участка (L ≈ 99 м)

Графическая часть



Масштаб 1:800

Условные обозначения:

	отображается зелёным цветом - граница прилегающей территории
43:24:010203:232	кадастровый номер земельного участка (объекта недвижимости), по отношению к которому устанавливается прилегающая территория (при наличии)
	отображается красным цветом - граница образованного земельного участка; в случае если земельный участок не образован, но имеется ограждение, то граница ограждения, а случае отсутствия ограждения – граница объекта (дома, нежилого здания, строения, сооружения, нестационарного объекта)
	отображается черным цветом – граница и форма объекта



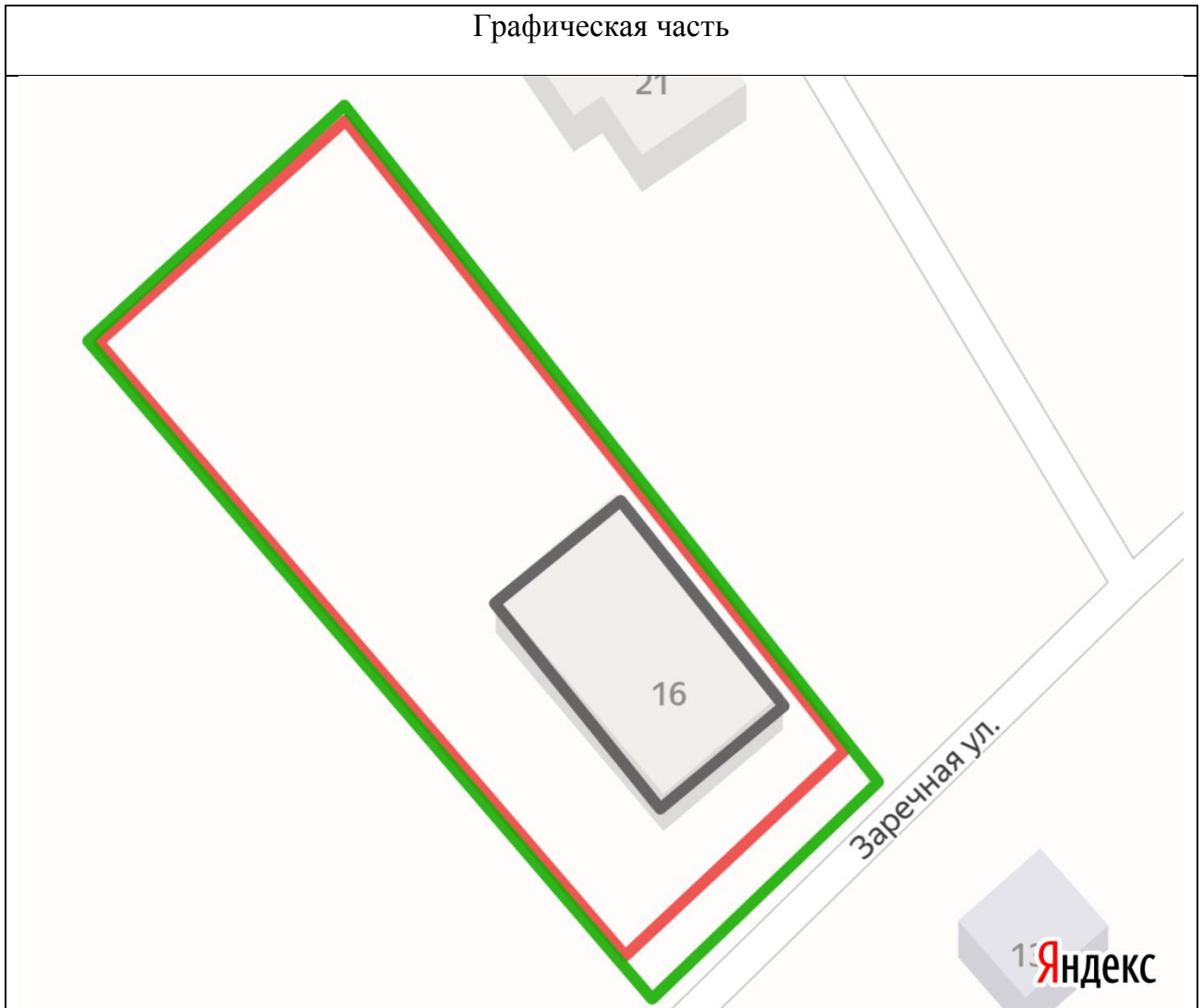
Приложение № 48

к постановлению  
 администрации Мирнинского  
 городского поселения  
 от 18.05.2020 № 122

**СХЕМА**  
**границ прилегающей территории индивидуального жилого дома № 16**  
**по улице Заречная в деревне Тарасовы Оричевского района**  
**Кировской области**




1.	Местоположение прилегающей территории (адресные ориентиры)	612085 Кировская область Оричевский район деревня Тарасовы улица Заречная дом № 16
2.	Кадастровый номер объекта, по отношению к которому устанавливается прилегающая территория (при наличии)	43:24:010203:243
3.	Сведения о собственнике и (или) ином законном владельце здания, строения, сооружения, земельного участка, а также уполномоченном лице	-
4.	Площадь прилегающей территории (квадратные метры)	120
5.	Наличие объектов (в том числе благоустройства), расположенных на прилегающей территории с их описанием	-
6.	Описание характерных точек границ прилегающей территории (ориентиры для определения границ прилегающей территории по сторонам света и расстояния от объекта до границ прилегающей территории), координаты характерных точек границ (при их наличии)	Юго-восточная граница прилегающей территории проходит вдоль дороги ул. Заречной (L ≈ 20 м) С трех других сторон по периметру граница проходит по границе земельного участка (L ≈ 139 м)

Графическая часть



Масштаб 1:400

Условные обозначения:

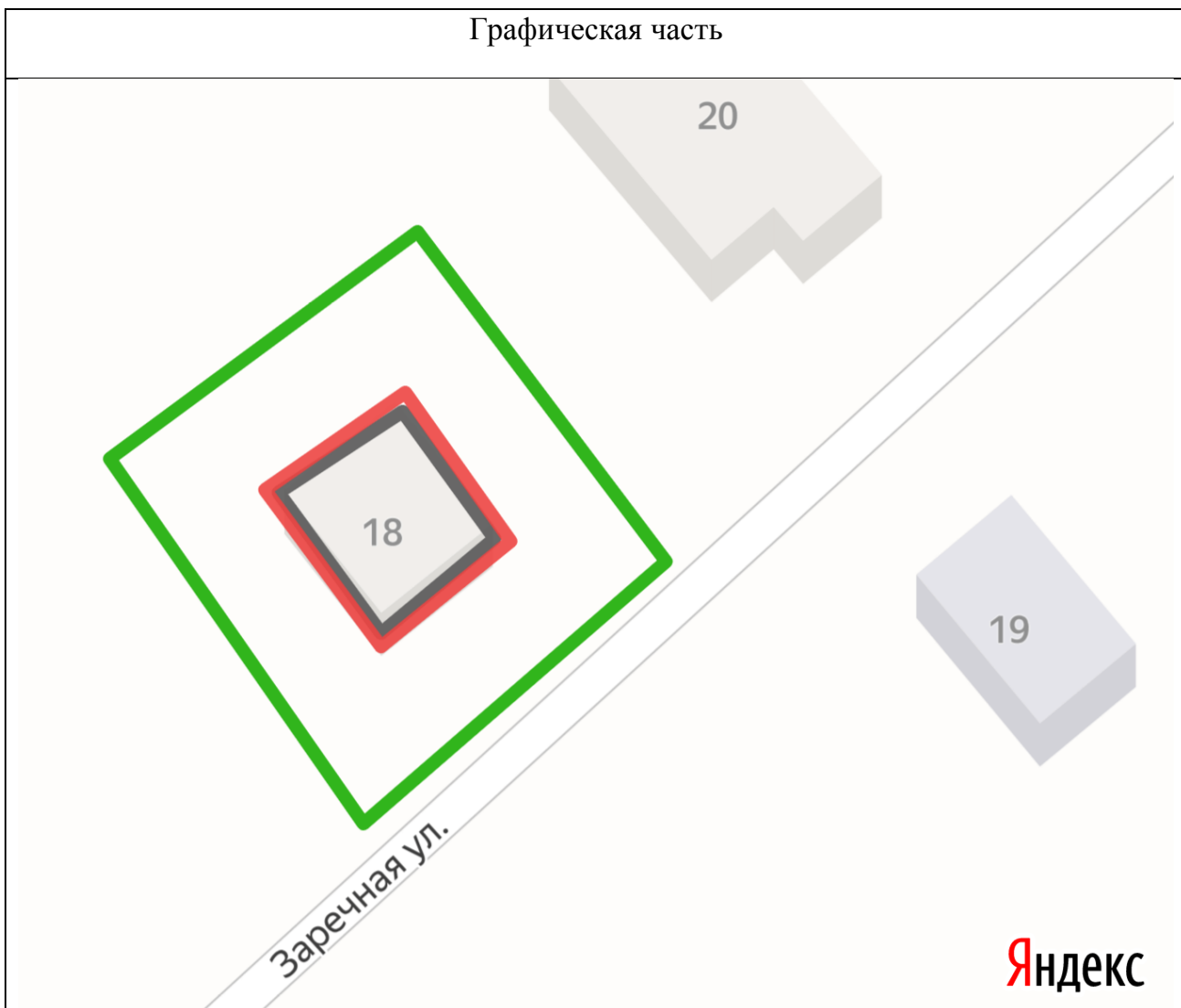
	отображается зелёным цветом - граница прилегающей территории
43:24:010203:243	кадастровый номер земельного участка (объекта недвижимости), по отношению к которому устанавливается прилегающая территория (при наличии)
	отображается красным цветом - граница образованного земельного участка; в случае если земельный участок не образован, но имеется ограждение, то граница ограждения, а случае отсутствия ограждения – граница объекта (дома, нежилого здания, строения, сооружения, нестационарного объекта)
	отображается черным цветом – граница и форма объекта

Приложение № 49

к постановлению  
 администрации Мирнинского  
 городского поселения  
 от 18.05.2020 № 122

**СХЕМА**  
**границ прилегающей территории индивидуального жилого дома № 18**  
**по улице Заречная в деревне Тарасовы Оричевского района**  
**Кировской области**

1.	Местоположение прилегающей территории (адресные ориентиры)	612085 Кировская область Оричевский район деревня Тарасовы улица Заречная дом № 18
2.	Кадастровый номер объекта, по отношению к которому устанавливается прилегающая территория (при наличии)	-
3.	Сведения о собственнике и (или) ином законном владельце здания, строения, сооружения, земельного участка, а также уполномоченном лице	-
4.	Площадь прилегающей территории (квадратные метры)	550
5.	Наличие объектов (в том числе благоустройства), расположенных на прилегающей территории с их описанием	-
6.	Описание характерных точек границ прилегающей территории (ориентиры для определения границ прилегающей территории по сторонам света и расстояния от объекта до границ прилегающей территории), координаты характерных точек границ (при их наличии)	Юго-восточная граница прилегающей территории проходит вдоль дороги ул. Заречной (L ≈ 22 м) С трех других сторон по периметру граница проходит на расстоянии 6 м от стен дома (L ≈ 71 м)



Масштаб 1:400

Условные обозначения:

—	отображается зелёным цветом - граница прилегающей территории
-	кадастровый номер земельного участка (объекта недвижимости), по отношению к которому устанавливается прилегающая территория (при наличии)
—	отображается красным цветом - граница образованного земельного участка; в случае если земельный участок не образован, но имеется ограждение, то граница ограждения, а случае отсутствия ограждения – граница объекта (дома, нежилого здания, строения, сооружения, нестационарного объекта)
—	отображается черным цветом – граница и форма объекта

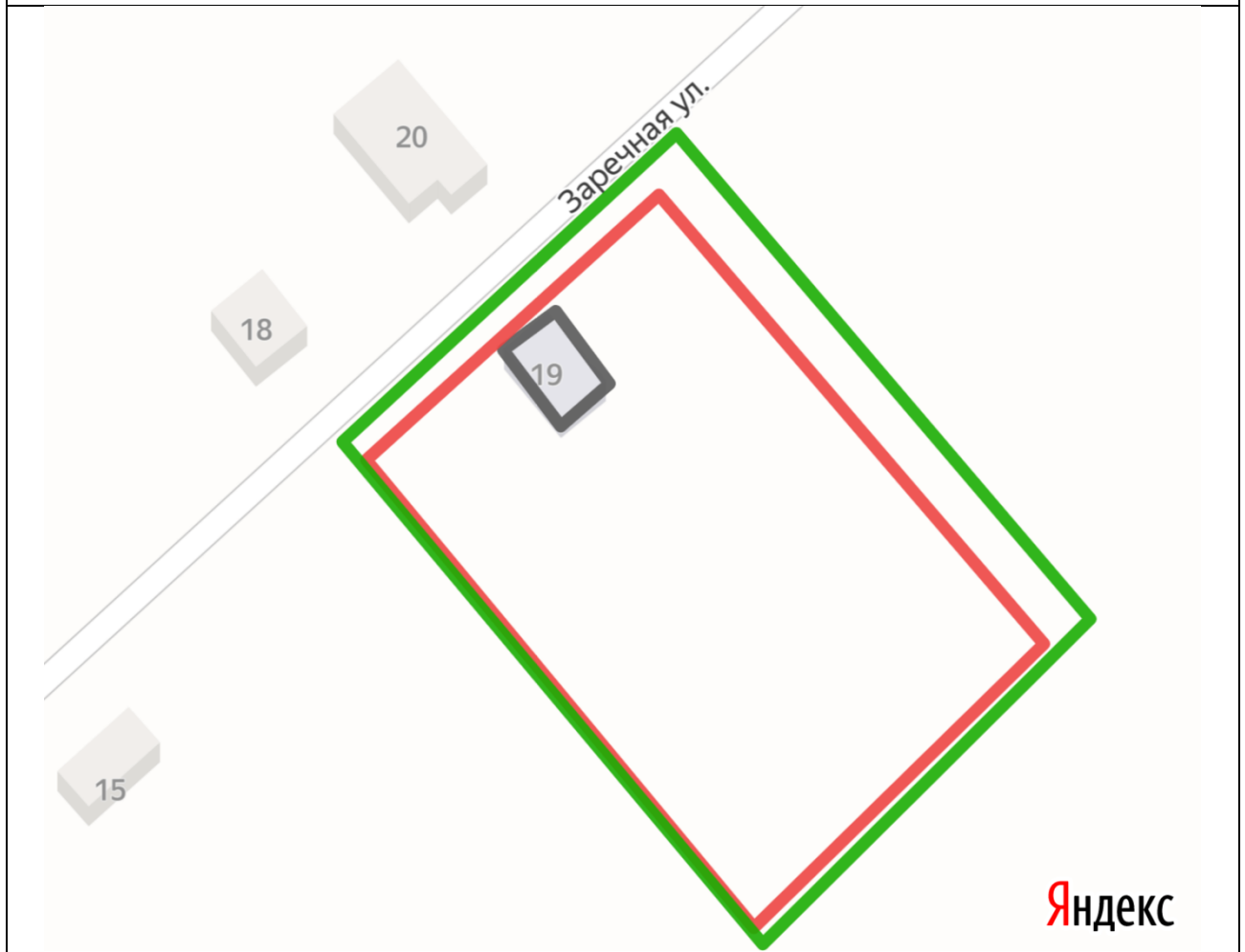
Приложение № 50

к постановлению  
 администрации Мирнинского  
 городского поселения  
 от 18.05.2020 № 122

**СХЕМА**  
**границ прилегающей территории индивидуального жилого дома № 19**  
**по улице Заречная в деревне Тарасовы Оричевского района**  
**Кировской области**




1.	Местоположение прилегающей территории (адресные ориентиры)	612085 Кировская область Оричевский район деревня Тарасовы улица Заречная дом № 19
2.	Кадастровый номер объекта, по отношению к которому устанавливается прилегающая территория (при наличии)	43:24:010203:235 43:24:010203:236
3.	Сведения о собственнике и (или) ином законном владельце здания, строения, сооружения, земельного участка, а также уполномоченном лице	-
4.	Площадь прилегающей территории (квадратные метры)	740
5.	Наличие объектов (в том числе благоустройства), расположенных на прилегающей территории с их описанием	-
6.	Описание характерных точек границ прилегающей территории (ориентиры для определения границ прилегающей территории по сторонам света и расстояния от объекта до границ прилегающей территории), координаты характерных точек границ (при их наличии)	Северо-западная граница прилегающей территории проходит вдоль дороги ул. Заречной (L ≈ 56 м) Северо-восточная граница проходит на расстоянии 6 м от границы земельного участка (L ≈ 79 м) Юго-восточная граница проходит на расстоянии 1 м от границы земельного участка (L ≈ 58 м) Юго-западная граница проходит по границе земельного участка (L ≈ 82 м)

Графическая часть



Масштаб 1:800

Условные обозначения:

	отображается зелёным цветом - граница прилегающей территории
43:24:010203:235 43:24:010203:236	кадастровый номер земельного участка (объекта недвижимости), по отношению к которому устанавливается прилегающая территория (при наличии)
	отображается красным цветом - граница образованного земельного участка; в случае если земельный участок не образован, но имеется ограждение, то граница ограждения, а случае отсутствия ограждения – граница объекта (дома, нежилого здания, строения, сооружения, нестационарного объекта)
	отображается черным цветом – граница и форма объекта

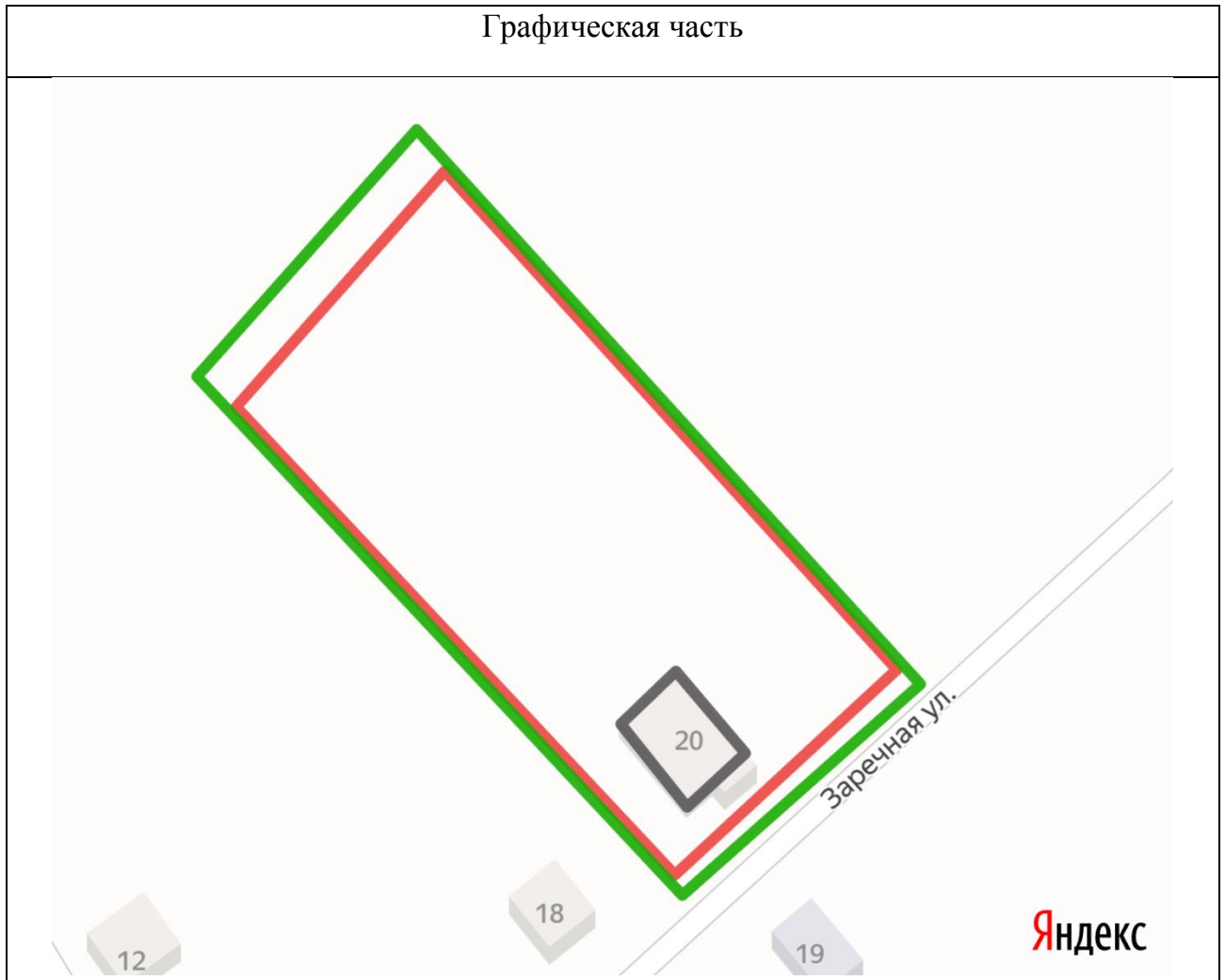
Приложение № 51

к постановлению  
 администрации Мирнинского  
 городского поселения  
 от 18.05.2020 № 122

**СХЕМА**  
**границ прилегающей территории индивидуального жилого дома № 20**  
**по улице Заречная в деревне Тарасовы Оричевского района**  
**Кировской области**




1.	Местоположение прилегающей территории (адресные ориентиры)	612085 Кировская область Оричевский район деревня Тарасовы улица Заречная дом № 20
2.	Кадастровый номер объекта, по отношению к которому устанавливается прилегающая территория (при наличии)	43:24:010203:282
3.	Сведения о собственнике и (или) ином законном владельце здания, строения, сооружения, земельного участка, а также уполномоченном лице	-
4.	Площадь прилегающей территории (квадратные метры)	600
5.	Наличие объектов (в том числе благоустройства), расположенных на прилегающей территории с их описанием	-
6.	Описание характерных точек границ прилегающей территории (ориентиры для определения границ прилегающей территории по сторонам света и расстояния от объекта до границ прилегающей территории), координаты характерных точек границ (при их наличии)	Северо-западная граница прилегающей территории проходит на расстоянии 6 м от границы земельного участка (L ≈ 45 м) Северо-восточная граница проходит по границе земельного участка (L ≈ 106 м) Юго-восточная граница проходит вдоль дороги ул. Заречной (L ≈ 44 м) Юго-западная граница проходит по границе земельного участка (L ≈ 98 м)

Графическая часть



Масштаб 1:800

Условные обозначения:

	отображается зелёным цветом - граница прилегающей территории
43:24:010203:282	кадастровый номер земельного участка (объекта недвижимости), по отношению к которому устанавливается прилегающая территория (при наличии)
	отображается красным цветом - граница образованного земельного участка; в случае если земельный участок не образован, но имеется ограждение, то граница ограждения, а случае отсутствия ограждения – граница объекта (дома, нежилого здания, строения, сооружения, нестационарного объекта)
	отображается черным цветом – граница и форма объекта



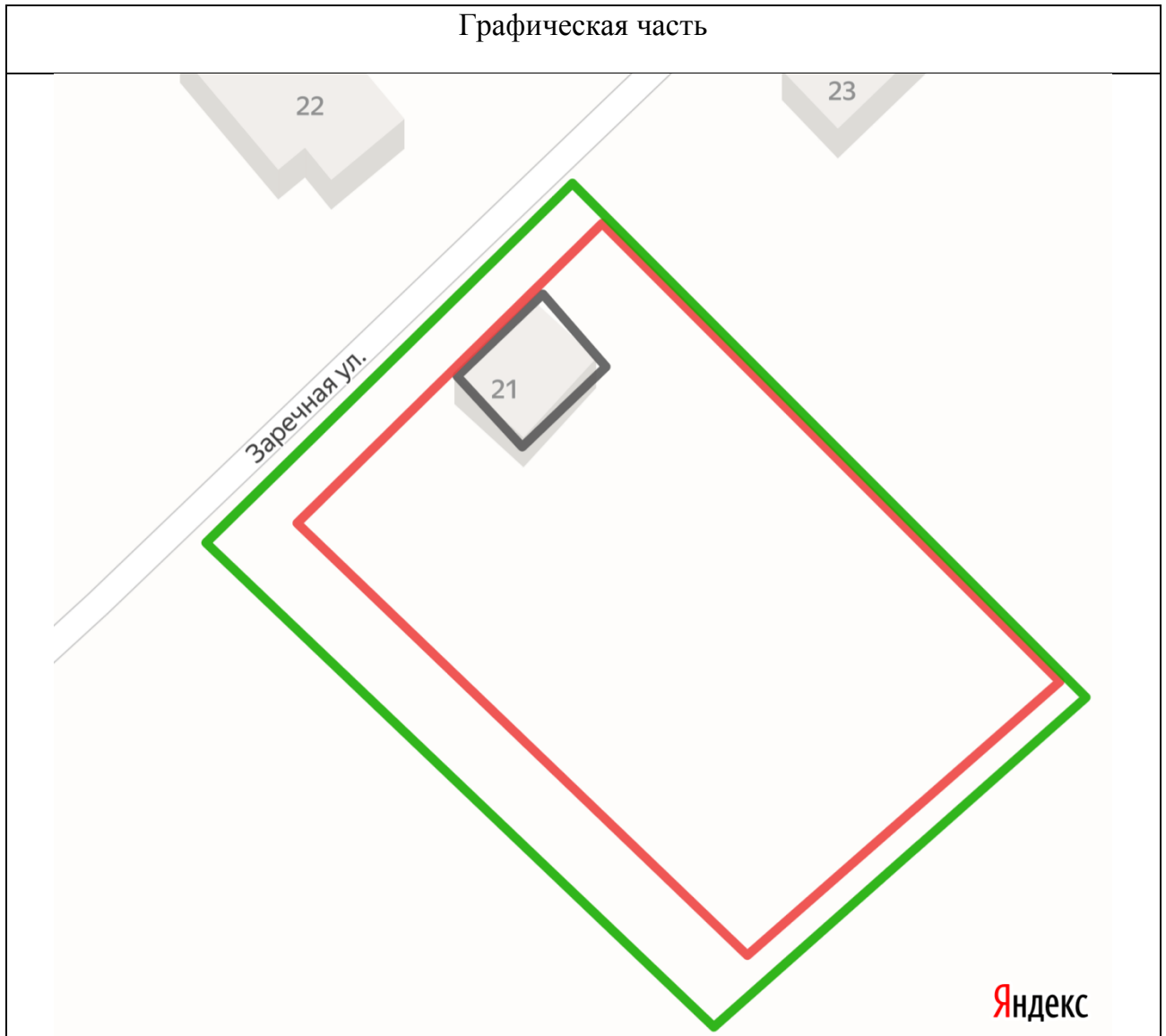
Приложение № 52

к постановлению  
 администрации Мирнинского  
 городского поселения  
 от 18.05.2020 № 122

**СХЕМА**  
**границ прилегающей территории индивидуального жилого дома № 21**  
**по улице Заречная в деревне Тарасовы Оричевского района**  
**Кировской области**




1.	Местоположение прилегающей территории (адресные ориентиры)	612085 Кировская область Оричевский район деревня Тарасовы улица Заречная дом № 21
2.	Кадастровый номер объекта, по отношению к которому устанавливается прилегающая территория (при наличии)	-
3.	Сведения о собственнике и (или) ином законном владельце здания, строения, сооружения, земельного участка, а также уполномоченном лице	-
4.	Площадь прилегающей территории (квадратные метры)	620
5.	Наличие объектов (в том числе благоустройства), расположенных на прилегающей территории с их описанием	-
6.	Описание характерных точек границ прилегающей территории (ориентиры для определения границ прилегающей территории по сторонам света и расстояния от объекта до границ прилегающей территории), координаты характерных точек границ (при их наличии)	Северо-западная граница прилегающей территории проходит вдоль дороги ул. Заречной (L ≈ 43 м) Северо-восточная граница проходит по существующему забору (L ≈ 61 м) Юго-восточная граница проходит на расстоянии 1 м от существующего забора (L ≈ 41 м) Юго-западная граница проходит на расстоянии 6 м от существующего забора (L ≈ 60 м)

Графическая часть



Масштаб 1:400

Условные обозначения:

	отображается зелёным цветом - граница прилегающей территории
-	кадастровый номер земельного участка (объекта недвижимости), по отношению к которому устанавливается прилегающая территория (при наличии)
	отображается красным цветом - граница образованного земельного участка; в случае если земельный участок не образован, но имеется ограждение, то граница ограждения, а случае отсутствия ограждения – граница объекта (дома, нежилого здания, строения, сооружения, нестационарного объекта)
	отображается черным цветом – граница и форма объекта

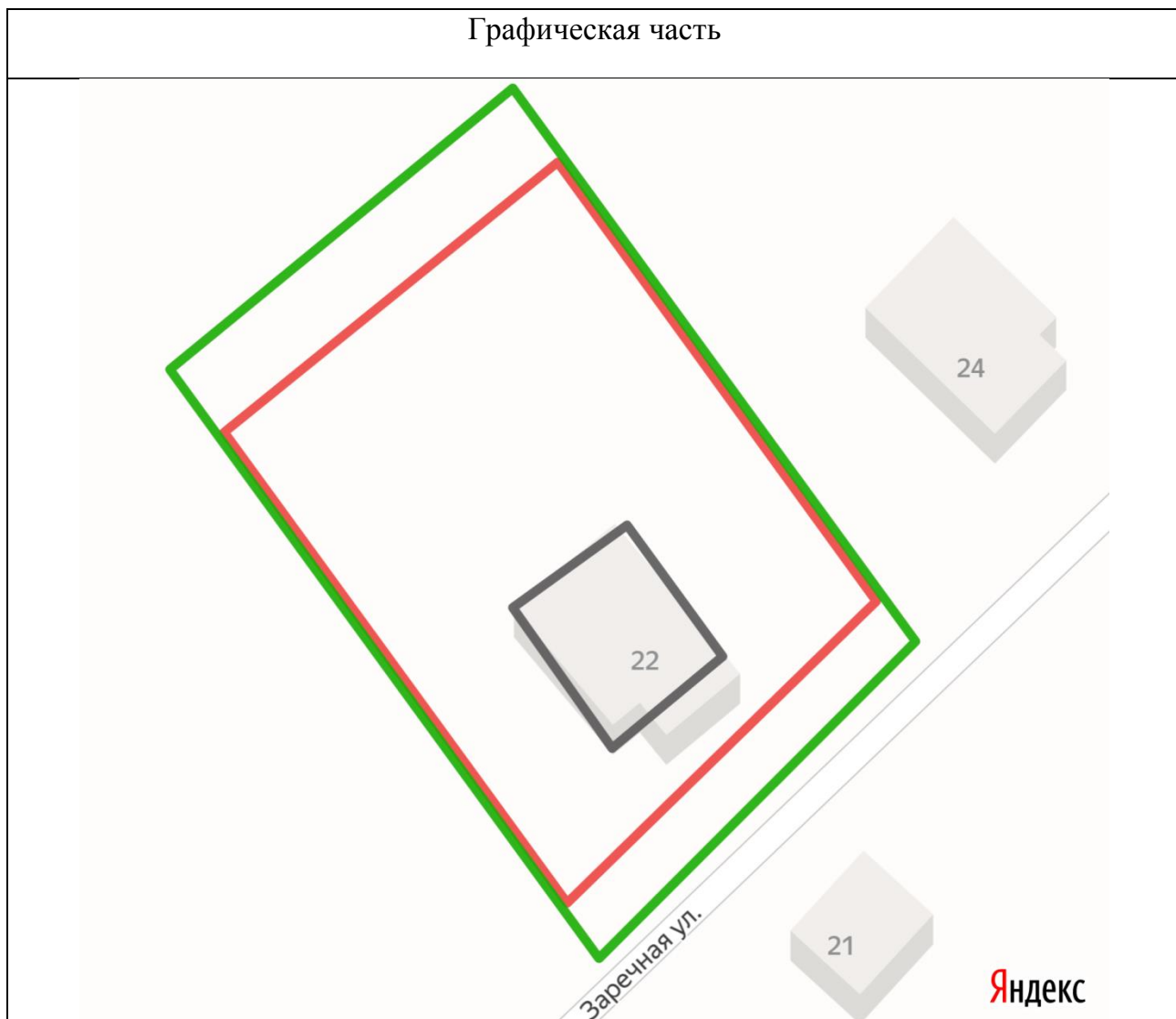
Приложение № 53

к постановлению  
 администрации Мирнинского  
 городского поселения  
 от 18.05.2020 № 122

**СХЕМА**  
**границ прилегающей территории индивидуального жилого дома № 22**  
**по улице Заречная в деревне Тарасовы Оричевского района**  
**Кировской области**




1.	Местоположение прилегающей территории (адресные ориентиры)	612085 Кировская область Оричевский район деревня Тарасовы улица Заречная дом № 22
2.	Кадастровый номер объекта, по отношению к которому устанавливается прилегающая территория (при наличии)	-
3.	Сведения о собственнике и (или) ином законном владельце здания, строения, сооружения, земельного участка, а также уполномоченном лице	-
4.	Площадь прилегающей территории (квадратные метры)	470
5.	Наличие объектов (в том числе благоустройства), расположенных на прилегающей территории с их описанием	-
6.	Описание характерных точек границ прилегающей территории (ориентиры для определения границ прилегающей территории по сторонам света и расстояния от объекта до границ прилегающей территории), координаты характерных точек границ (при их наличии)	Северо-западная граница прилегающей территории проходит на расстоянии 6 м от существующего забора (L ≈ 36 м) Северо-восточная граница проходит по существующему забору (L ≈ 57 м) Юго-восточная граница проходит вдоль дороги ул. Заречной (L ≈ 37 м) Юго-западная граница проходит по существующему забору (L ≈ 60 м)

## Графическая часть



Масштаб 1:400

### Условные обозначения:

	отображается зелёным цветом - граница прилегающей территории
-	кадастровый номер земельного участка (объекта недвижимости), по отношению к которому устанавливается прилегающая территория (при наличии)
	отображается красным цветом - граница образованного земельного участка; в случае если земельный участок не образован, но имеется ограждение, то граница ограждения, а случае отсутствия ограждения – граница объекта (дома, нежилого здания, строения, сооружения, нестационарного объекта)
	отображается черным цветом – граница и форма объекта

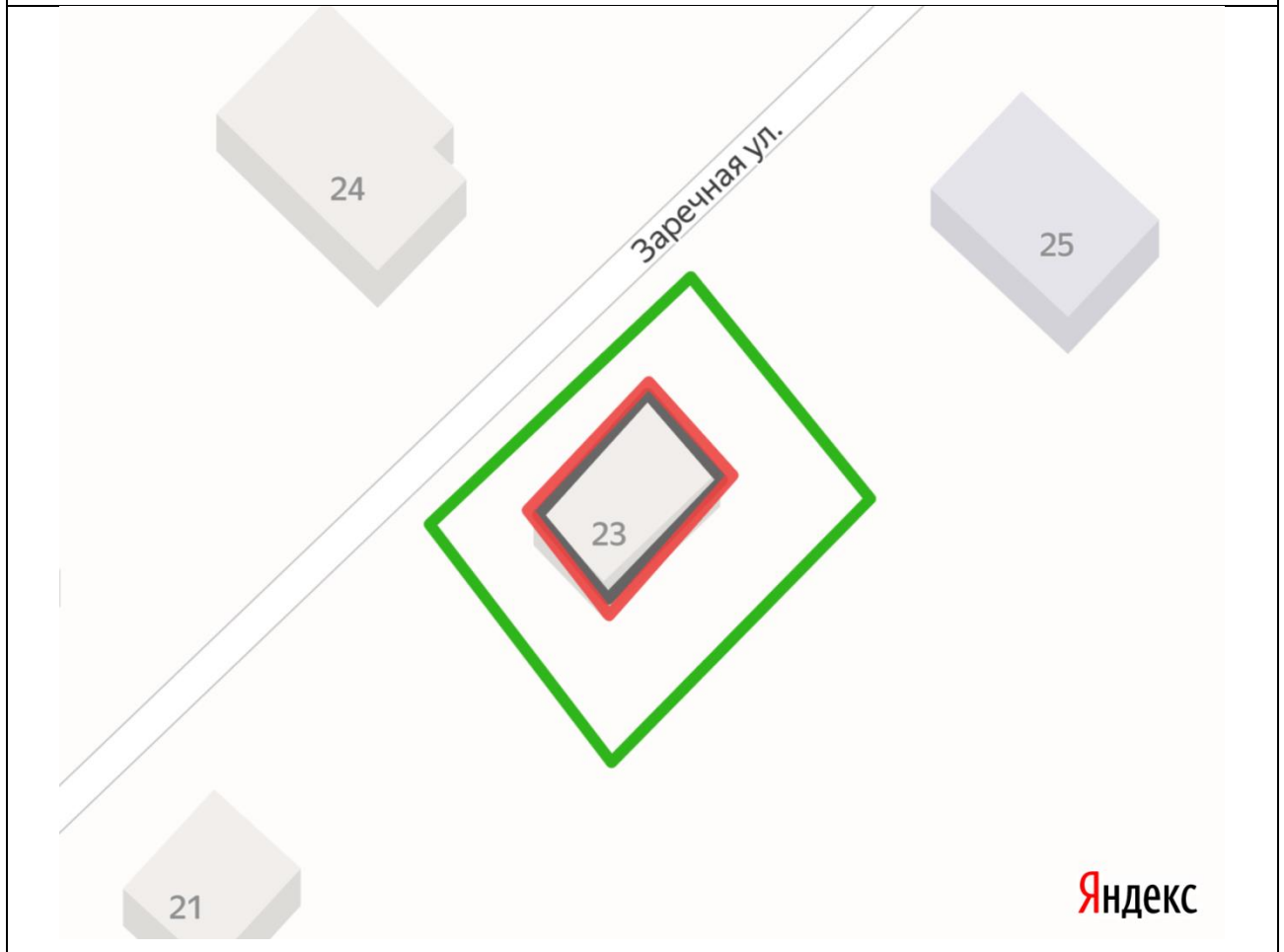
Приложение № 54

к постановлению  
 администрации Мирнинского  
 городского поселения  
 от 18.05.2020 № 122

**СХЕМА**  
**границ прилегающей территории индивидуального жилого дома № 23**  
**по улице Заречная в деревне Тарасовы Оричевского района**  
**Кировской области**

1.	Местоположение прилегающей территории (адресные ориентиры)	612085 Кировская область Оричевский район деревня Тарасовы улица Заречная дом № 23
2.	Кадастровый номер объекта, по отношению к которому устанавливается прилегающая территория (при наличии)	-
3.	Сведения о собственнике и (или) ином законном владельце здания, строения, сооружения, земельного участка, а также уполномоченном лице	-
4.	Площадь прилегающей территории (квадратные метры)	350
5.	Наличие объектов (в том числе благоустройства), расположенных на прилегающей территории с их описанием	-
6.	Описание характерных точек границ прилегающей территории (ориентиры для определения границ прилегающей территории по сторонам света и расстояния от объекта до границ прилегающей территории), координаты характерных точек границ (при их наличии)	Северо-западная граница прилегающей территории проходит вдоль дороги ул. Заречной (L ≈ 24 м) С трех других сторон по периметру граница проходит на расстоянии 6 м от стен дома (L ≈ 65 м)

## Графическая часть



Масштаб 1:400

### Условные обозначения:

— (green line)	отображается зелёным цветом - граница прилегающей территории
-	кадастровый номер земельного участка (объекта недвижимости), по отношению к которому устанавливается прилегающая территория (при наличии)
— (red line)	отображается красным цветом - граница образованного земельного участка; в случае если земельный участок не образован, но имеется ограждение, то граница ограждения, а случае отсутствия ограждения – граница объекта (дома, нежилого здания, строения, сооружения, нестационарного объекта)
— (black line)	отображается черным цветом – граница и форма объекта

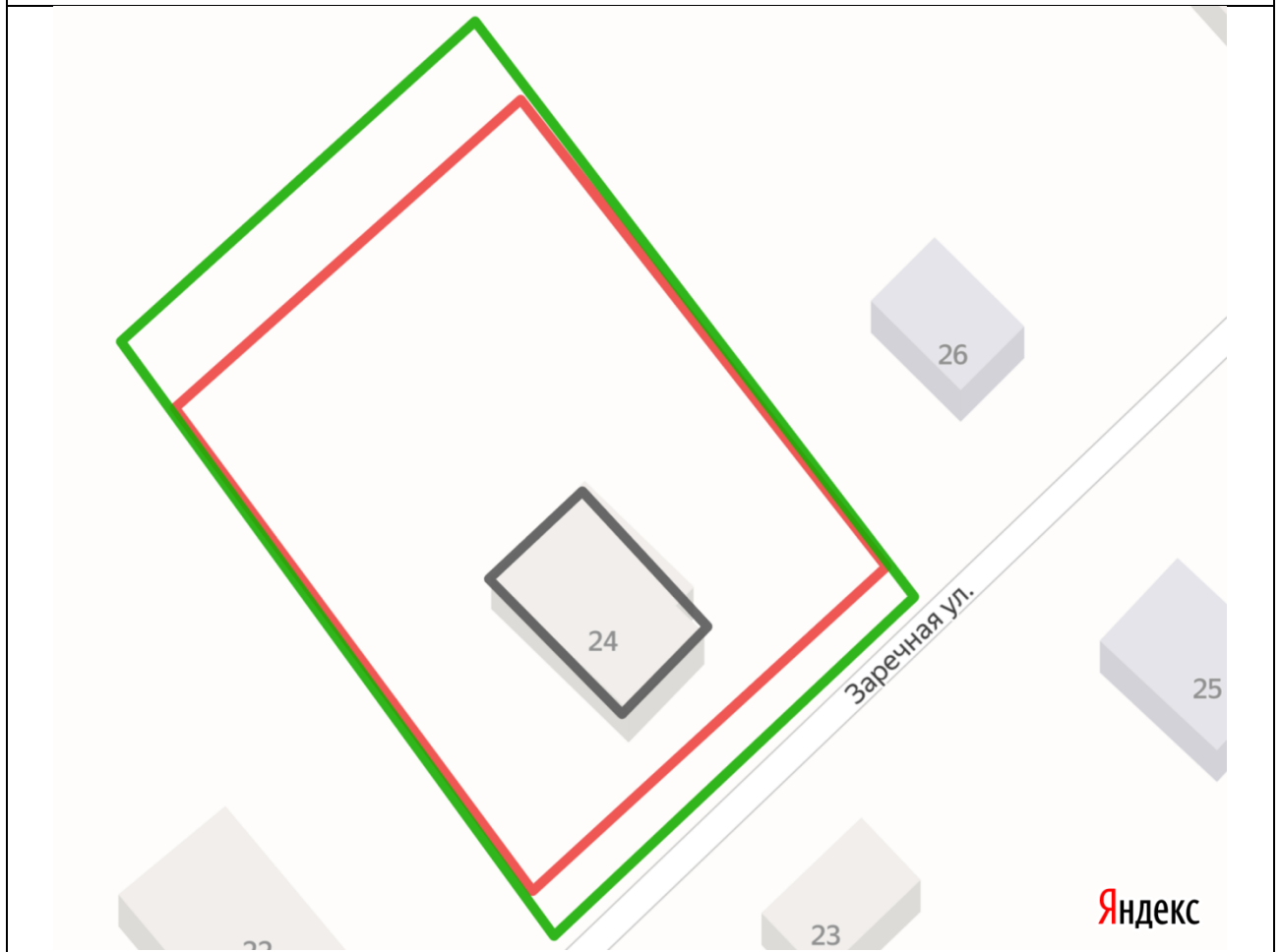
Приложение № 55

к постановлению  
 администрации Мирнинского  
 городского поселения  
 от 18.05.2020 № 122

**СХЕМА**  
**границ прилегающей территории индивидуального жилого дома № 24**  
**по улице Заречная в деревне Тарасовы Оричевского района**  
**Кировской области**

1.	Местоположение прилегающей территории (адресные ориентиры)	612085 Кировская область Оричевский район деревня Тарасовы улица Заречная дом № 24
2.	Кадастровый номер объекта, по отношению к которому устанавливается прилегающая территория (при наличии)	-
3.	Сведения о собственнике и (или) ином законном владельце здания, строения, сооружения, земельного участка, а также уполномоченном лице	-
4.	Площадь прилегающей территории (квадратные метры)	440
5.	Наличие объектов (в том числе благоустройства), расположенных на прилегающей территории с их описанием	-
6.	Описание характерных точек границ прилегающей территории (ориентиры для определения границ прилегающей территории по сторонам света и расстояния от объекта до границ прилегающей территории), координаты характерных точек границ (при их наличии)	Северо-западная граница прилегающей территории проходит на расстоянии 6 м от существующего забора ( $L \approx 38$ м) Северо-восточная граница проходит по границе земельного участка ( $L \approx 57$ м) Юго-восточная граница проходит вдоль дороги ул. Заречной ( $L \approx 38$ м) Юго-западная граница проходит по границе земельного участка ( $L \approx 57$ м)

## Графическая часть



Масштаб 1:400

### Условные обозначения:

— (green line)	отображается зелёным цветом - граница прилегающей территории
-	кадастровый номер земельного участка (объекта недвижимости), по отношению к которому устанавливается прилегающая территория (при наличии)
— (red line)	отображается красным цветом - граница образованного земельного участка; в случае если земельный участок не образован, но имеется ограждение, то граница ограждения, а случае отсутствия ограждения – граница объекта (дома, нежилого здания, строения, сооружения, нестационарного объекта)
— (black line)	отображается черным цветом – граница и форма объекта

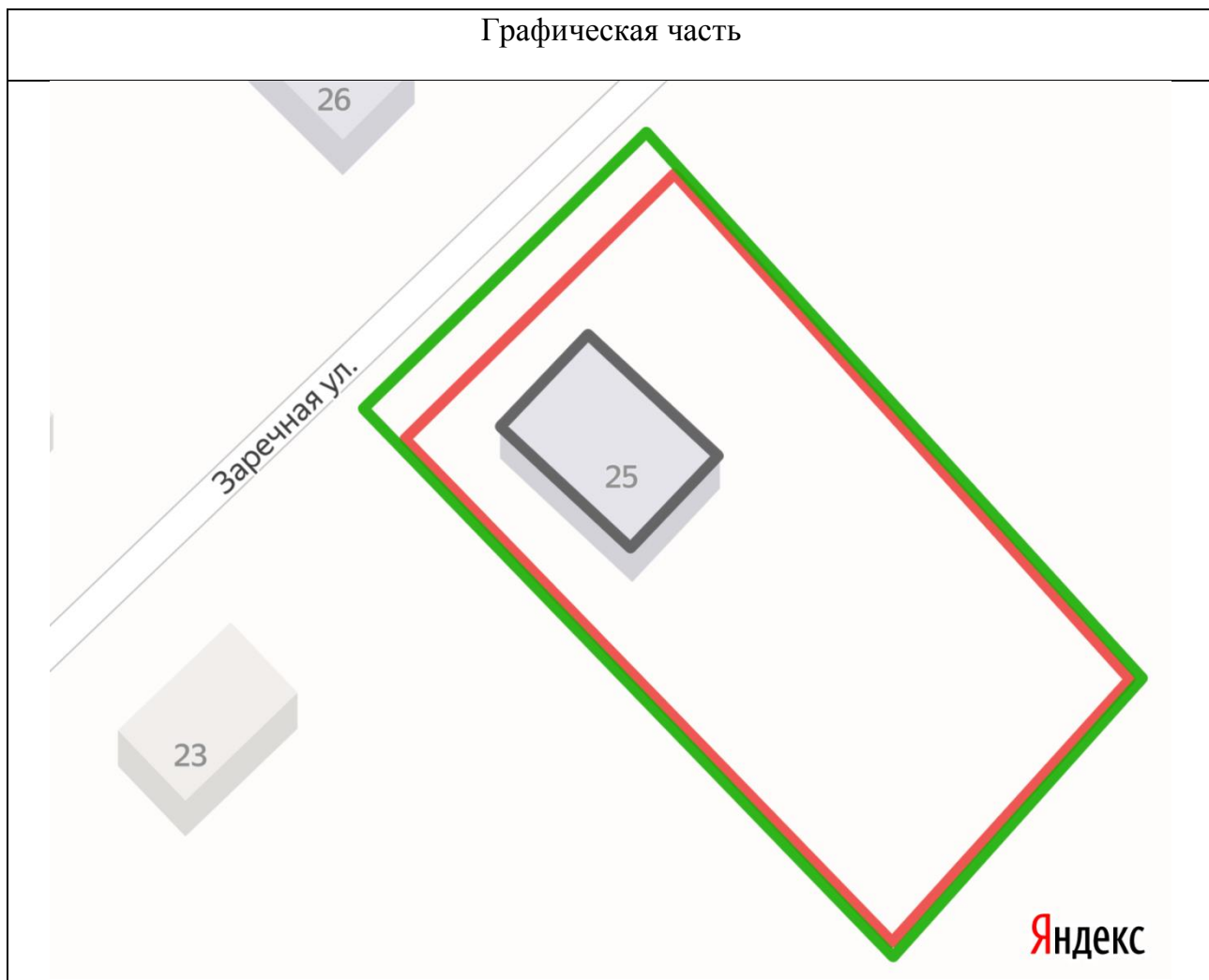


Приложение № 56




к постановлению  
 администрации Мирнинского  
 городского поселения  
 от 18.05.2020 № 122

**СХЕМА**  
**границ прилегающей территории индивидуального жилого дома № 25**  
**по улице Заречная в деревне Тарасовы Оричевского района**  
**Кировской области**

1.	Местоположение прилегающей территории (адресные ориентиры)	612085 Кировская область Оричевский район деревня Тарасовы улица Заречная дом № 25
2.	Кадастровый номер объекта, по отношению к которому устанавливается прилегающая территория (при наличии)	43:24:010203:76
3.	Сведения о собственнике и (или) ином законном владельце здания, строения, сооружения, земельного участка, а также уполномоченном лице	-
4.	Площадь прилегающей территории (квадратные метры)	110
5.	Наличие объектов (в том числе благоустройства), расположенных на прилегающей территории с их описанием	-
6.	Описание характерных точек границ прилегающей территории (ориентиры для определения границ прилегающей территории по сторонам света и расстояния от объекта до границ прилегающей территории), координаты характерных точек границ (при их наличии)	Северо-западная граница прилегающей территории проходит вдоль дороги ул. Заречной (L ≈ 27 м) С трех других сторон по периметру граница проходит по границе земельного участка (L ≈ 131 м)



Условные обозначения:

	отображается зелёным цветом - граница прилегающей территории
43:24:010203:76	кадастровый номер земельного участка (объекта недвижимости), по отношению к которому устанавливается прилегающая территория (при наличии)
	отображается красным цветом - граница образованного земельного участка; в случае если земельный участок не образован, но имеется ограждение, то граница ограждения, а случае отсутствия ограждения – граница объекта (дома, нежилого здания, строения, сооружения, нестационарного объекта)
	отображается черным цветом – граница и форма объекта

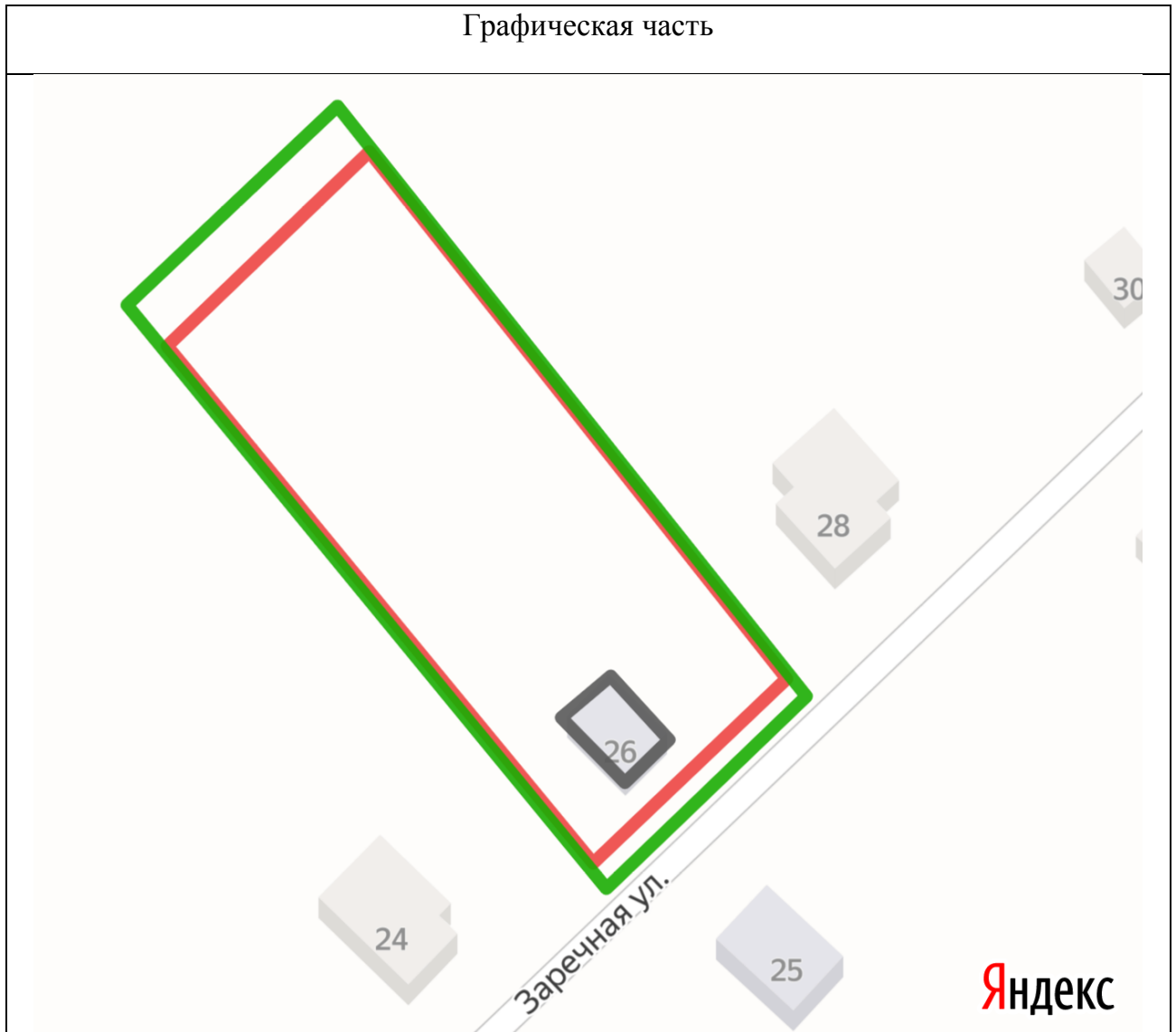
Приложение № 57

к постановлению  
 администрации Мирнинского  
 городского поселения  
 от 18.05.2020 № 122

**СХЕМА**  
**границ прилегающей территории индивидуального жилого дома № 26**  
**по улице Заречная в деревне Тарасовы Оричевского района**  
**Кировской области**




1.	Местоположение прилегающей территории (адресные ориентиры)	612085 Кировская область Оричевский район деревня Тарасовы улица Заречная дом № 26
2.	Кадастровый номер объекта, по отношению к которому устанавливается прилегающая территория (при наличии)	-
3.	Сведения о собственнике и (или) ином законном владельце здания, строения, сооружения, земельного участка, а также уполномоченном лице	-
4.	Площадь прилегающей территории (квадратные метры)	410
5.	Наличие объектов (в том числе благоустройства), расположенных на прилегающей территории с их описанием	-
6.	Описание характерных точек границ прилегающей территории (ориентиры для определения границ прилегающей территории по сторонам света и расстояния от объекта до границ прилегающей территории), координаты характерных точек границ (при их наличии)	Северо-западная граница прилегающей территории проходит на расстоянии 6 м от границы земельного участка (L ≈ 34 м) Северо-восточная граница проходит по границе земельного участка (L ≈ 91 м) Юго-восточная граница проходит вдоль дороги ул. Заречной (L ≈ 33 м) Юго-западная граница проходит по границе земельного участка (L ≈ 92)

## Графическая часть



Масштаб 1:800

### Условные обозначения:

	отображается зелёным цветом - граница прилегающей территории
-	кадастровый номер земельного участка (объекта недвижимости), по отношению к которому устанавливается прилегающая территория (при наличии)
	отображается красным цветом - граница образованного земельного участка; в случае если земельный участок не образован, но имеется ограждение, то граница ограждения, а случае отсутствия ограждения – граница объекта (дома, нежилого здания, строения, сооружения, нестационарного объекта)
	отображается черным цветом – граница и форма объекта

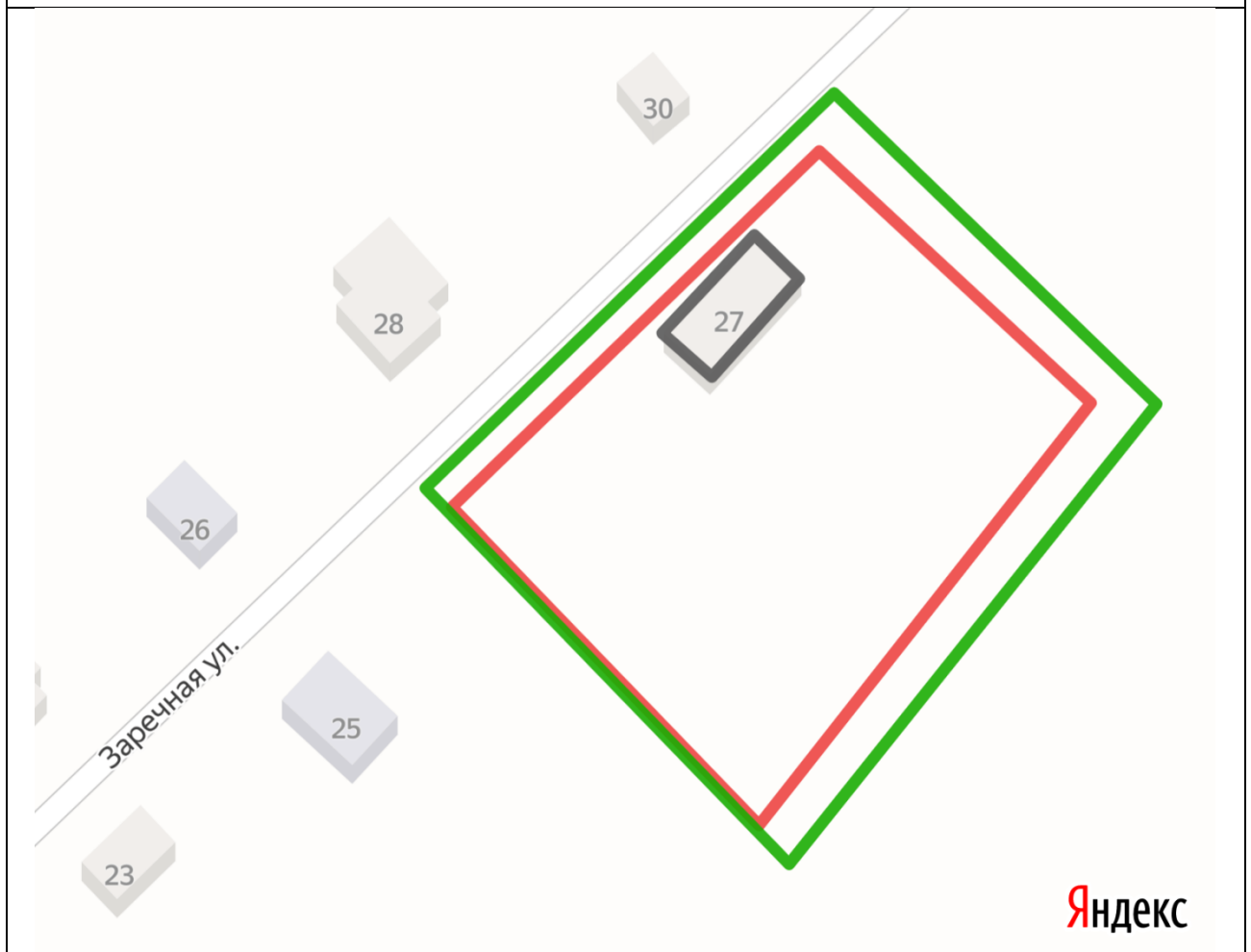
Приложение № 58

к постановлению  
 администрации Мирнинского  
 городского поселения  
 от 18.05.2020 № 122

**СХЕМА**  
**границ прилегающей территории индивидуального жилого дома № 27**  
**по улице Заречная в деревне Тарасовы Оричевского района**  
**Кировской области**




1.	Местоположение прилегающей территории (адресные ориентиры)	612085 Кировская область Оричевский район деревня Тарасовы улица Заречная дом № 27
2.	Кадастровый номер объекта, по отношению к которому устанавливается прилегающая территория (при наличии)	43:24:010203:242
3.	Сведения о собственнике и (или) ином законном владельце здания, строения, сооружения, земельного участка, а также уполномоченном лице	-
4.	Площадь прилегающей территории (квадратные метры)	1000
5.	Наличие объектов (в том числе благоустройства), расположенных на прилегающей территории с их описанием	-
6.	Описание характерных точек границ прилегающей территории (ориентиры для определения границ прилегающей территории по сторонам света и расстояния от объекта до границ прилегающей территории), координаты характерных точек границ (при их наличии)	Северо-западная граница прилегающей территории проходит вдоль дороги ул. Заречной (L ≈ 74 м) Северо-восточная и юго-восточная границы проходят на расстоянии 6 м от границы земельного участка (L ≈ 137 м) Юго-западная граница проходит по границе земельного участка (L ≈ 70 м)

Графическая часть



Масштаб 1:800

Условные обозначения:

	отображается зелёным цветом - граница прилегающей территории
43:24:010203:242	кадастровый номер земельного участка (объекта недвижимости), по отношению к которому устанавливается прилегающая территория (при наличии)
	отображается красным цветом - граница образованного земельного участка; в случае если земельный участок не образован, но имеется ограждение, то граница ограждения, а случае отсутствия ограждения – граница объекта (дома, нежилого здания, строения, сооружения, нестационарного объекта)
	отображается черным цветом – граница и форма объекта

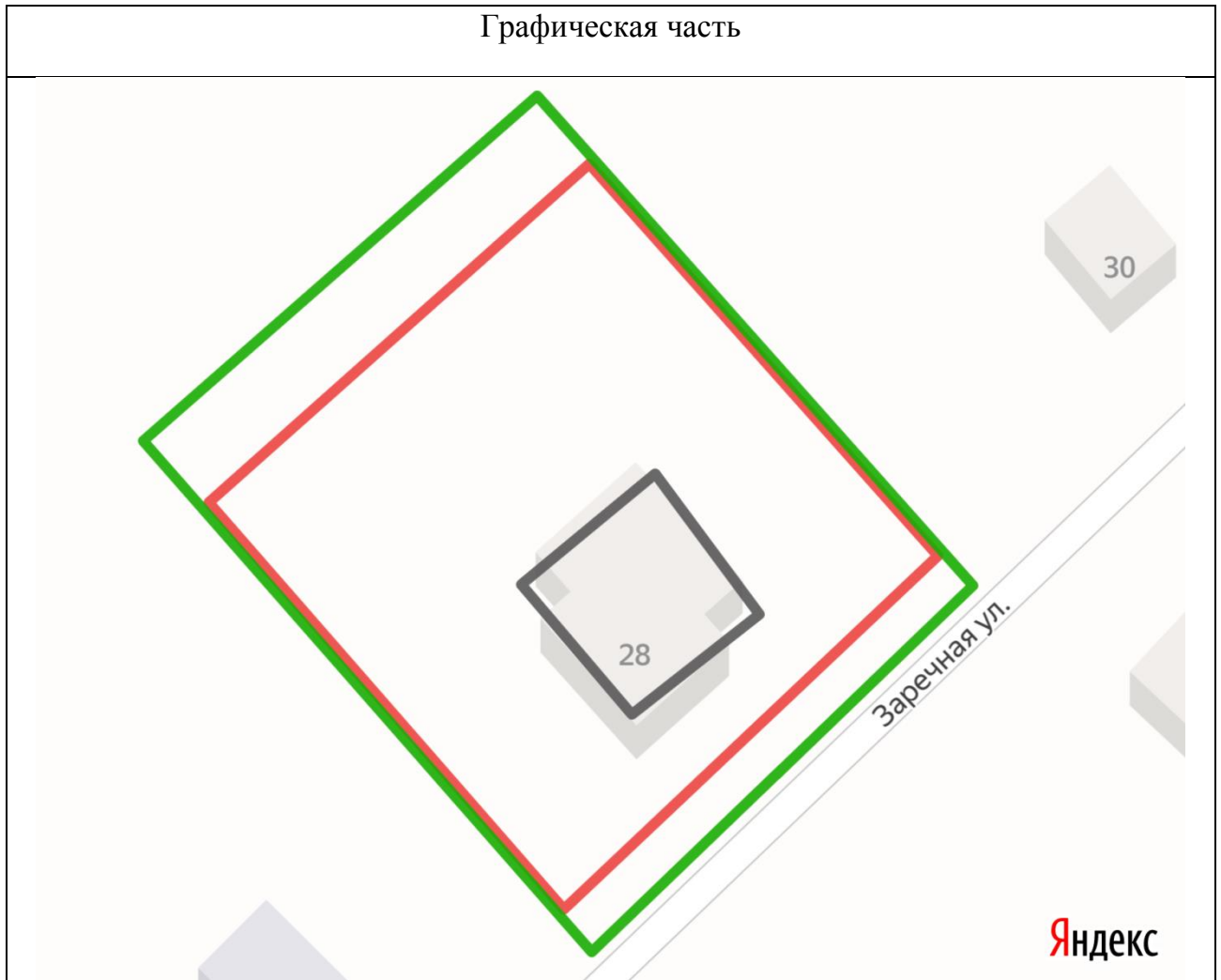
Приложение № 59

к постановлению  
 администрации Мирнинского  
 городского поселения  
 от 18.05.2020 № 122

**СХЕМА**  
**границ прилегающей территории индивидуального жилого дома № 28**  
**по улице Заречная в деревне Тарасовы Оричевского района**  
**Кировской области**




1.	Местоположение прилегающей территории (адресные ориентиры)	612085 Кировская область Оричевский район деревня Тарасовы улица Заречная дом № 28
2.	Кадастровый номер объекта, по отношению к которому устанавливается прилегающая территория (при наличии)	43:24:010203:113
3.	Сведения о собственнике и (или) ином законном владельце здания, строения, сооружения, земельного участка, а также уполномоченном лице	-
4.	Площадь прилегающей территории (квадратные метры)	400
5.	Наличие объектов (в том числе благоустройства), расположенных на прилегающей территории с их описанием	-
6.	Описание характерных точек границ прилегающей территории (ориентиры для определения границ прилегающей территории по сторонам света и расстояния от объекта до границ прилегающей территории), координаты характерных точек границ (при их наличии)	Северо-западная граница прилегающей территории проходит на расстоянии 6 м от границы земельного участка (L ≈ 38 м) Северо-восточная граница проходит по границе земельного участка (L ≈ 48 м) Юго-восточная граница проходит вдоль дороги ул. Заречной (L ≈ 38 м) Юго-западная граница проходит по границе земельного участка (L ≈ 50 м)

Графическая часть



Масштаб 1:400

Условные обозначения:

	отображается зелёным цветом - граница прилегающей территории
43:24:010203:113	кадастровый номер земельного участка (объекта недвижимости), по отношению к которому устанавливается прилегающая территория (при наличии)
	отображается красным цветом - граница образованного земельного участка; в случае если земельный участок не образован, но имеется ограждение, то граница ограждения, а случае отсутствия ограждения – граница объекта (дома, нежилого здания, строения, сооружения, нестационарного объекта)
	отображается черным цветом – граница и форма объекта



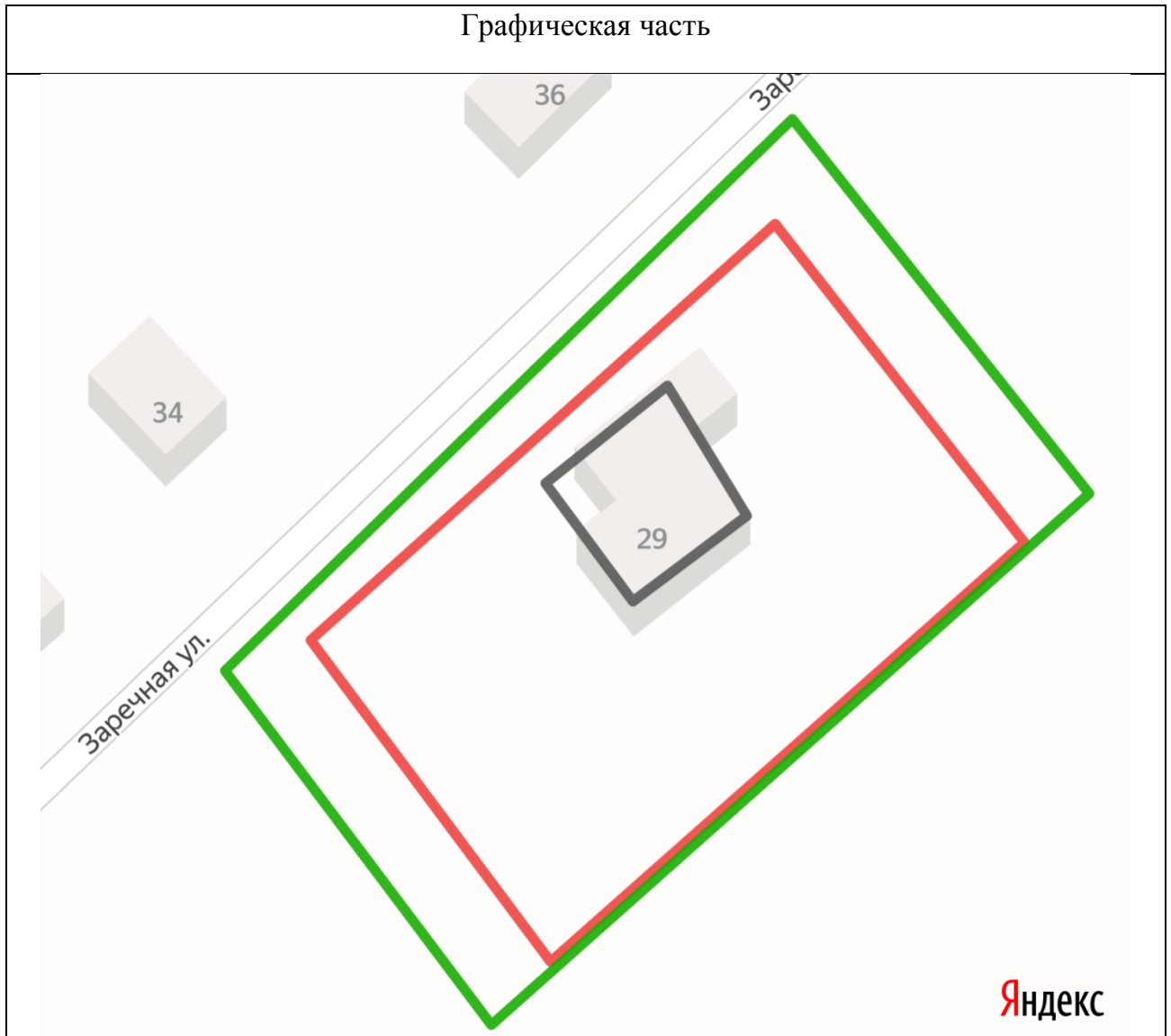
Приложение № 60

к постановлению  
 администрации Мирнинского  
 городского поселения  
 от 18.05.2020 № 122

**СХЕМА**  
**границ прилегающей территории индивидуального жилого дома № 29**  
**по улице Заречная в деревне Тарасовы Оричевского района**  
**Кировской области**




1.	Местоположение прилегающей территории (адресные ориентиры)	612085 Кировская область Оричевский район деревня Тарасовы улица Заречная дом № 29
2.	Кадастровый номер объекта, по отношению к которому устанавливается прилегающая территория (при наличии)	43:24:010203:79
3.	Сведения о собственнике и (или) ином законном владельце здания, строения, сооружения, земельного участка, а также уполномоченном лице	-
4.	Площадь прилегающей территории (квадратные метры)	600
5.	Наличие объектов (в том числе благоустройства), расположенных на прилегающей территории с их описанием	-
6.	Описание характерных точек границ прилегающей территории (ориентиры для определения границ прилегающей территории по сторонам света и расстояния от объекта до границ прилегающей территории), координаты характерных точек границ (при их наличии)	Северо-западная граница прилегающей территории проходит вдоль дороги ул. Заречной (L ≈ 60 м) Северо-восточная граница проходит на расстоянии 6 м от границы земельного участка (L ≈ 36 м) Юго-восточная граница проходит по границе земельного участка (L ≈ 61 м) Юго-западная граница проходит на расстоянии 6 м от границы земельного участка (L ≈ 34 м)

Графическая часть



Масштаб 1:400

Условные обозначения:

	отображается зелёным цветом - граница прилегающей территории
43:24:010203:79	кадастровый номер земельного участка (объекта недвижимости), по отношению к которому устанавливается прилегающая территория (при наличии)
	отображается красным цветом - граница образованного земельного участка; в случае если земельный участок не образован, но имеется ограждение, то граница ограждения, а случае отсутствия ограждения – граница объекта (дома, нежилого здания, строения, сооружения, нестационарного объекта)
	отображается черным цветом – граница и форма объекта

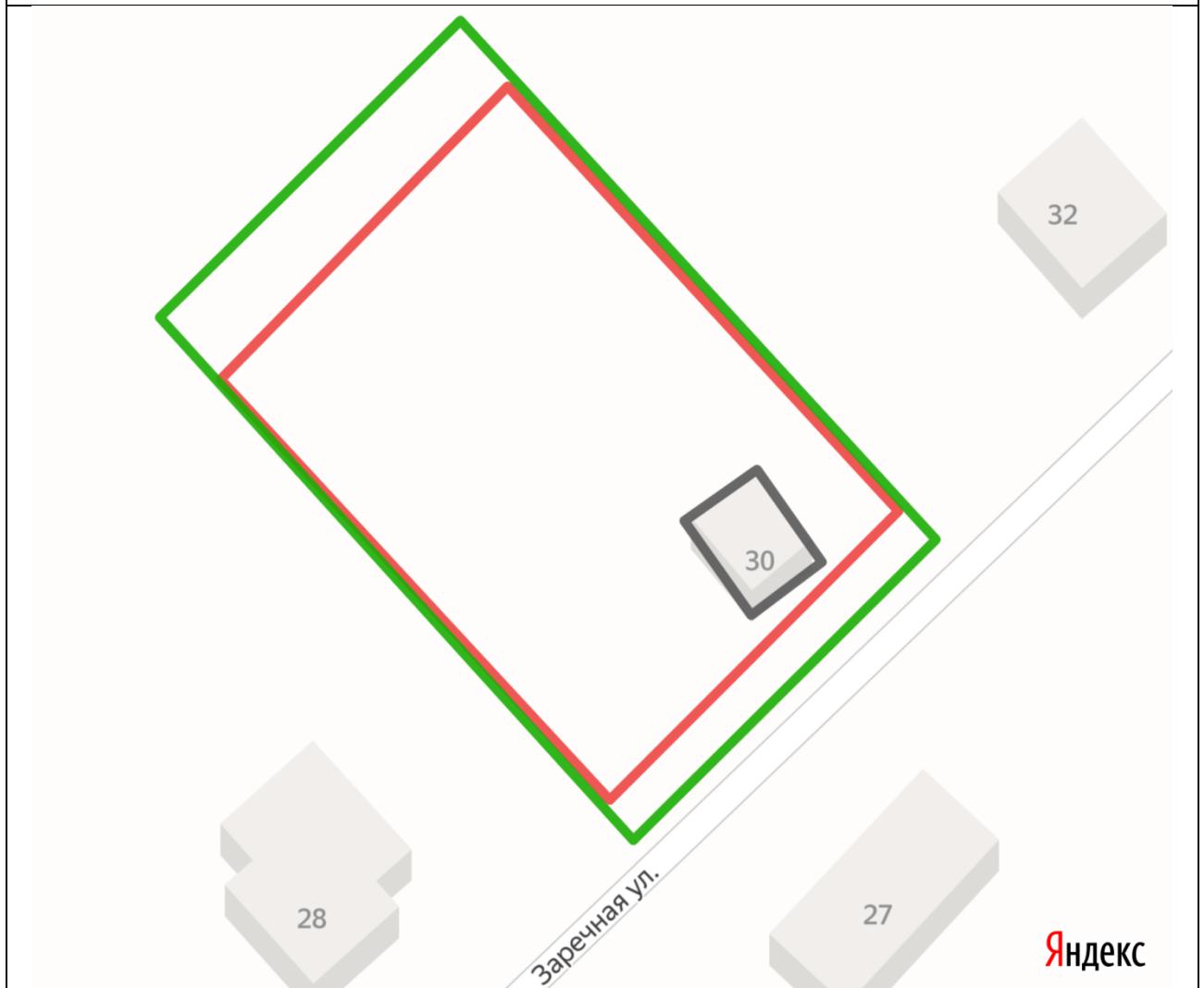
Приложение № 61

к постановлению  
 администрации Мирнинского  
 городского поселения  
 от 18.05.2020 № 122

**СХЕМА**  
**границ прилегающей территории индивидуального жилого дома № 30**  
**по улице Заречная в деревне Тарасовы Оричевского района**  
**Кировской области**




1.	Местоположение прилегающей территории (адресные ориентиры)	612085 Кировская область Оричевский район деревня Тарасовы улица Заречная дом № 30
2.	Кадастровый номер объекта, по отношению к которому устанавливается прилегающая территория (при наличии)	43:24:010203:111
3.	Сведения о собственнике и (или) ином законном владельце здания, строения, сооружения, земельного участка, а также уполномоченном лице	-
4.	Площадь прилегающей территории (квадратные метры)	380
5.	Наличие объектов (в том числе благоустройства), расположенных на прилегающей территории с их описанием	-
6.	Описание характерных точек границ прилегающей территории (ориентиры для определения границ прилегающей территории по сторонам света и расстояния от объекта до границ прилегающей территории), координаты характерных точек границ (при их наличии)	Северо-западная граница прилегающей территории проходит на расстоянии 6 м от границы земельного участка (L ≈ 33 м) Северо-восточная граница проходит по границе земельного участка (L ≈ 55 м) Юго-восточная граница проходит вдоль дороги ул. Заречной (L ≈ 33 м) Юго-западная граница проходит по границе земельного участка (L ≈ 56 м)

## Графическая часть



Масштаб 1:400

### Условные обозначения:

	отображается зелёным цветом - граница прилегающей территории
43:24:010203:111	кадастровый номер земельного участка (объекта недвижимости), по отношению к которому устанавливается прилегающая территория (при наличии)
	отображается красным цветом - граница образованного земельного участка; в случае если земельный участок не образован, но имеется ограждение, то граница ограждения, а случае отсутствия ограждения – граница объекта (дома, нежилого здания, строения, сооружения, нестационарного объекта)
	отображается черным цветом – граница и форма объекта

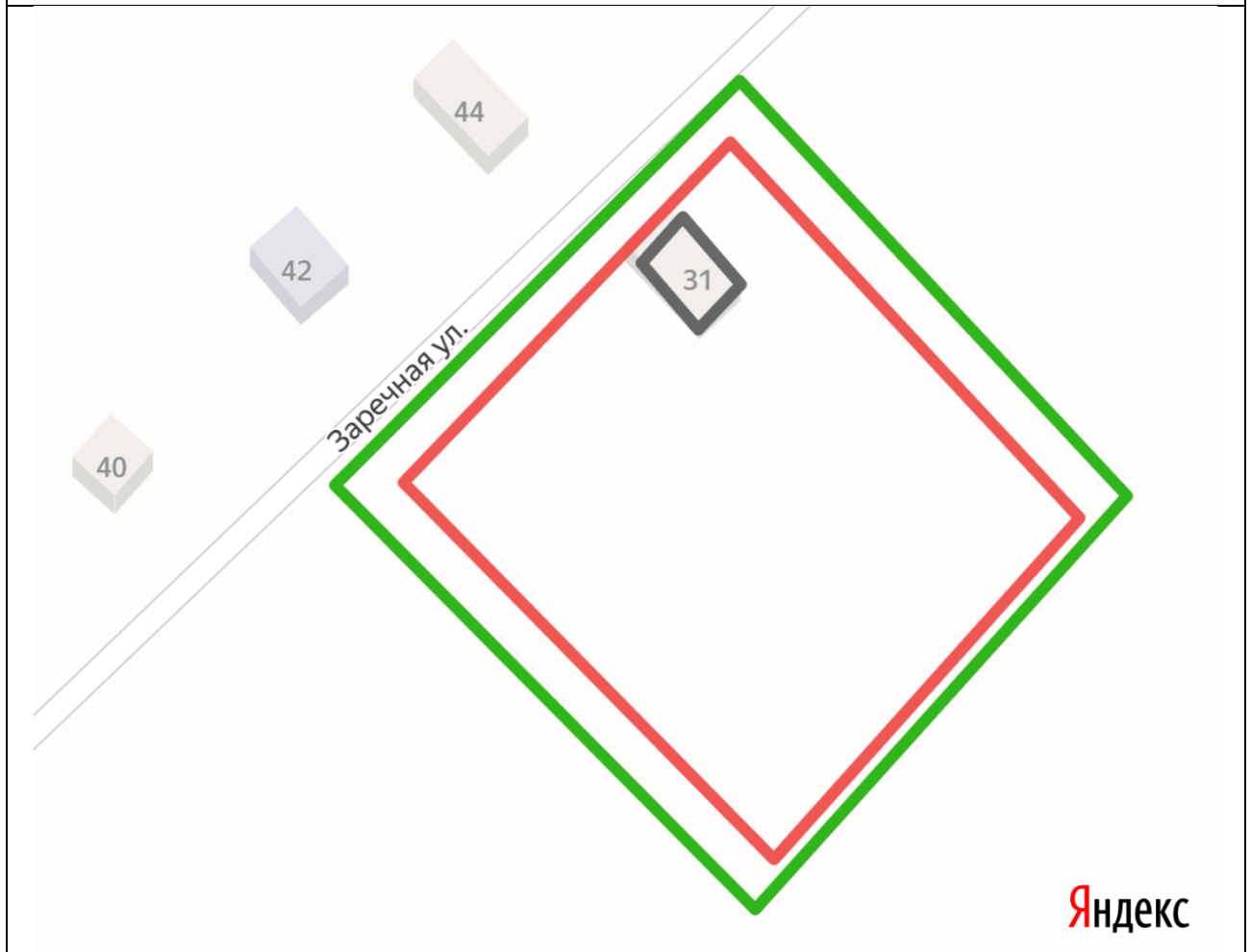
Приложение № 62

к постановлению  
 администрации Мирнинского  
 городского поселения  
 от 18.05.2020 № 122

**СХЕМА**  
**границ прилегающей территории индивидуального жилого дома № 31**  
**по улице Заречная в деревне Тарасовы Оричевского района**  
**Кировской области**




1.	Местоположение прилегающей территории (адресные ориентиры)	612085 Кировская область Оричевский район деревня Тарасовы улица Заречная дом № 31
2.	Кадастровый номер объекта, по отношению к которому устанавливается прилегающая территория (при наличии)	43:24:010203:247
3.	Сведения о собственнике и (или) ином законном владельце здания, строения, сооружения, земельного участка, а также уполномоченном лице	-
4.	Площадь прилегающей территории (квадратные метры)	1480
5.	Наличие объектов (в том числе благоустройства), расположенных на прилегающей территории с их описанием	-
6.	Описание характерных точек границ прилегающей территории (ориентиры для определения границ прилегающей территории по сторонам света и расстояния от объекта до границ прилегающей территории), координаты характерных точек границ (при их наличии)	Северо-западная граница прилегающей территории проходит вдоль дороги ул. Заречной (L ≈ 75 м) Северо-восточная граница проходит на расстоянии 6 м от границы земельного участка (L ≈ 74 м) Юго-восточная граница проходит на расстоянии 1 м от границы земельного участка (L ≈ 72 м) Юго-западная граница проходит на расстоянии 6 м от границы земельного участка (L ≈ 78 м)

Графическая часть



Масштаб 1:400

Условные обозначения:

	отображается зелёным цветом - граница прилегающей территории
43:24:010203:247	кадастровый номер земельного участка (объекта недвижимости), по отношению к которому устанавливается прилегающая территория (при наличии)
	отображается красным цветом - граница образованного земельного участка; в случае если земельный участок не образован, но имеется ограждение, то граница ограждения, а случае отсутствия ограждения – граница объекта (дома, нежилого здания, строения, сооружения, нестационарного объекта)
	отображается черным цветом – граница и форма объекта

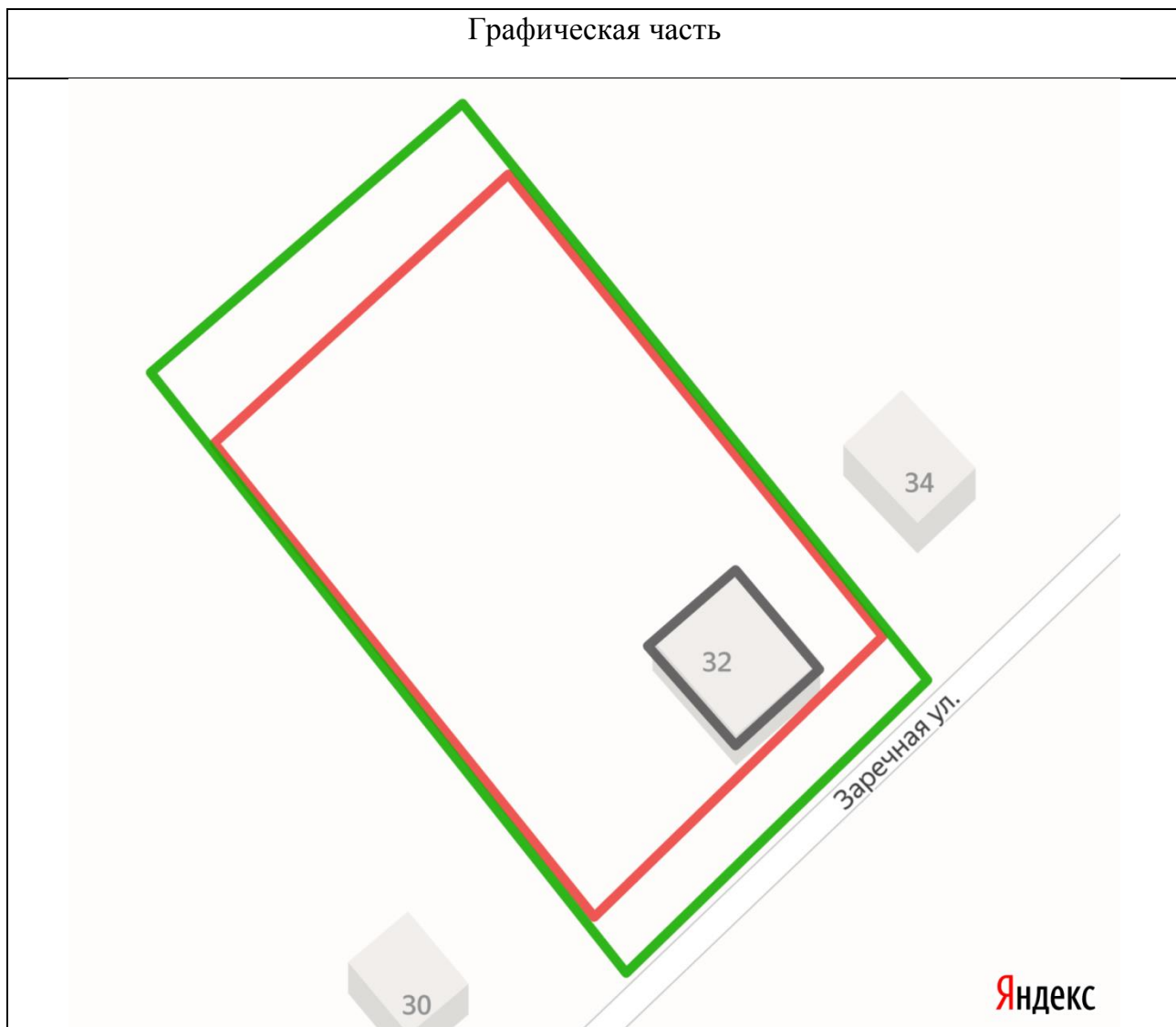
Приложение № 63

к постановлению  
 администрации Мирнинского  
 городского поселения  
 от 18.05.2020 № 122

**СХЕМА**  
**границ прилегающей территории индивидуального жилого дома № 32**  
**по улице Заречная в деревне Тарасовы Оричевского района**  
**Кировской области**




1.	Местоположение прилегающей территории (адресные ориентиры)	612085 Кировская область Оричевский район деревня Тарасовы улица Заречная дом № 32
2.	Кадастровый номер объекта, по отношению к которому устанавливается прилегающая территория (при наличии)	43:24:010203:271
3.	Сведения о собственнике и (или) ином законном владельце здания, строения, сооружения, земельного участка, а также уполномоченном лице	-
4.	Площадь прилегающей территории (квадратные метры)	410
5.	Наличие объектов (в том числе благоустройства), расположенных на прилегающей территории с их описанием	-
6.	Описание характерных точек границ прилегающей территории (ориентиры для определения границ прилегающей территории по сторонам света и расстояния от объекта до границ прилегающей территории), координаты характерных точек границ (при их наличии)	Северо-западная граница прилегающей территории проходит на расстоянии 6 м от границы земельного участка (L ≈ 32 м) Северо-восточная граница проходит по границе земельного участка (L ≈ 59 м) Юго-восточная граница проходит вдоль дороги ул. Заречной (L ≈ 33 м) Юго-западная граница проходит по границе земельного участка (L ≈ 58 м)

## Графическая часть



Масштаб 1:400

### Условные обозначения:

	отображается зелёным цветом - граница прилегающей территории
43:24:010203:271	кадастровый номер земельного участка (объекта недвижимости), по отношению к которому устанавливается прилегающая территория (при наличии)
	отображается красным цветом - граница образованного земельного участка; в случае если земельный участок не образован, но имеется ограждение, то граница ограждения, а случае отсутствия ограждения – граница объекта (дома, нежилого здания, строения, сооружения, нестационарного объекта)
	отображается черным цветом – граница и форма объекта



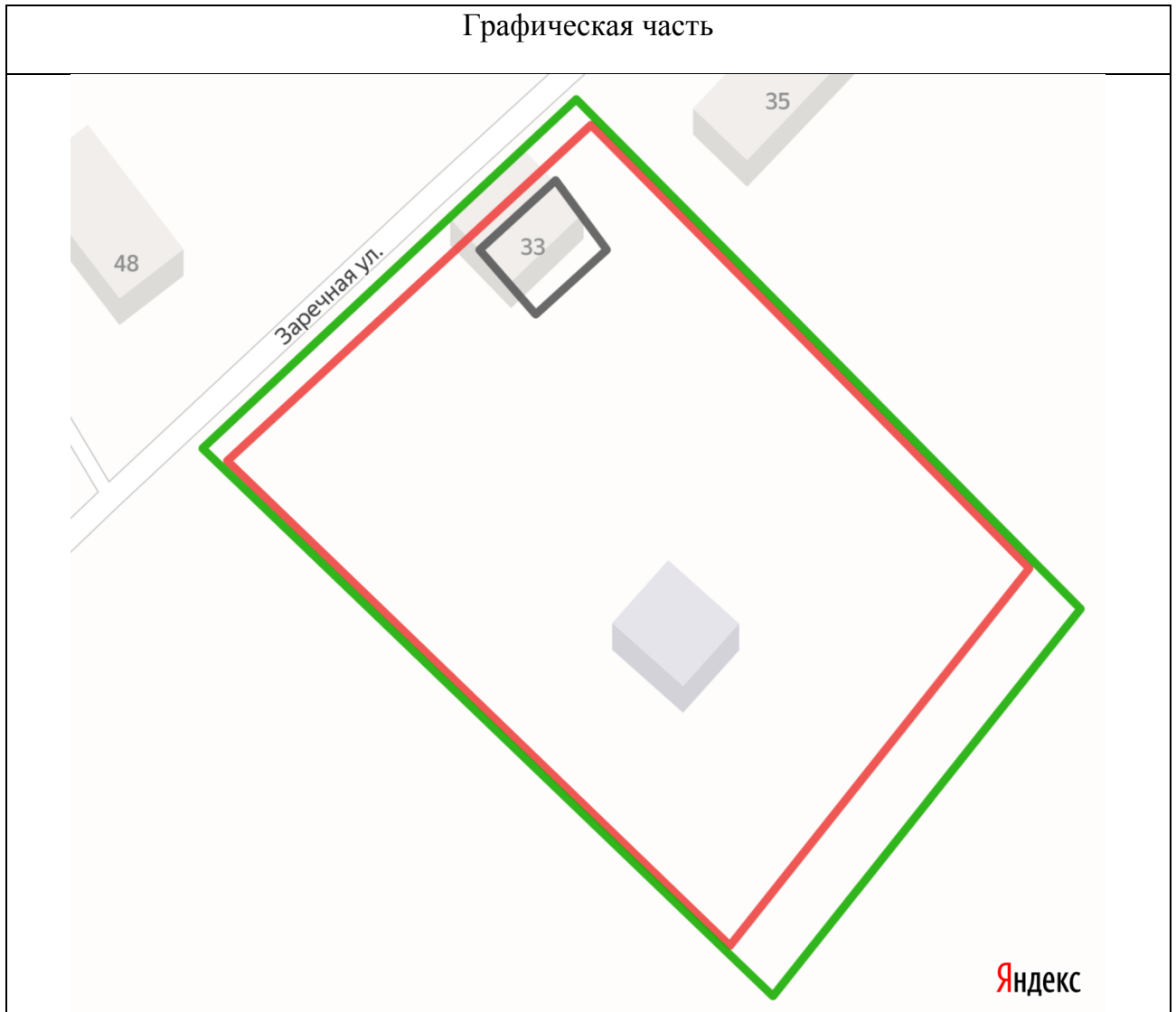
Приложение № 64

к постановлению  
 администрации Мирнинского  
 городского поселения  
 от 18.05.2020 № 122

**СХЕМА**  
**границ прилегающей территории индивидуального жилого дома № 33**  
**по улице Заречная в деревне Тарасовы Оричевского района**  
**Кировской области**




1.	Местоположение прилегающей территории (адресные ориентиры)	612085 Кировская область Оричевский район деревня Тарасовы улица Заречная дом № 33
2.	Кадастровый номер объекта, по отношению к которому устанавливается прилегающая территория (при наличии)	43:24:010203:89
3.	Сведения о собственнике и (или) ином законном владельце здания, строения, сооружения, земельного участка, а также уполномоченном лице	-
4.	Площадь прилегающей территории (квадратные метры)	440
5.	Наличие объектов (в том числе благоустройства), расположенных на прилегающей территории с их описанием	-
6.	Описание характерных точек границ прилегающей территории (ориентиры для определения границ прилегающей территории по сторонам света и расстояния от объекта до границ прилегающей территории), координаты характерных точек границ (при их наличии)	Северо-западная граница прилегающей территории проходит вдоль дороги ул. Заречной (L ≈ 47 м) Северо-восточная граница проходит по границе земельного участка (L ≈ 67 м) Юго-восточная граница проходит на расстоянии 6 м от границы земельного участка (L ≈ 47 м) Юго-западная граница проходит по границе земельного участка (L ≈ 75 м)

Графическая часть



Масштаб 1:400

Условные обозначения:

	отображается зелёным цветом - граница прилегающей территории
43:24:010203:89	кадастровый номер земельного участка (объекта недвижимости), по отношению к которому устанавливается прилегающая территория (при наличии)
	отображается красным цветом - граница образованного земельного участка; в случае если земельный участок не образован, но имеется ограждение, то граница ограждения, а случае отсутствия ограждения – граница объекта (дома, нежилого здания, строения, сооружения, нестационарного объекта)
	отображается черным цветом – граница и форма объекта

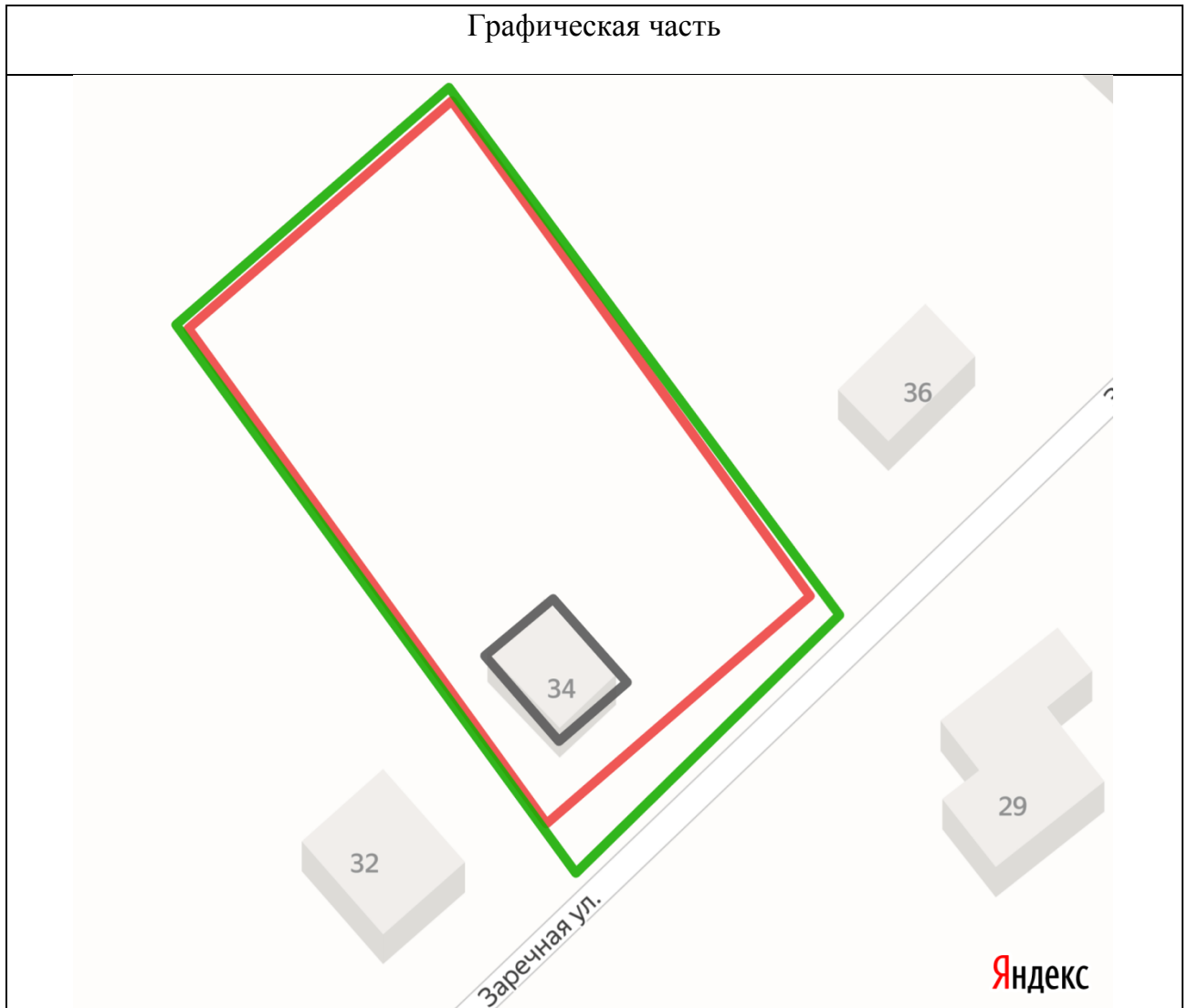
Приложение № 65

к постановлению  
 администрации Мирнинского  
 городского поселения  
 от 18.05.2020 № 122

**СХЕМА**  
**границ прилегающей территории индивидуального жилого дома № 34**  
**по улице Заречная в деревне Тарасовы Оричевского района**  
**Кировской области**




1.	Местоположение прилегающей территории (адресные ориентиры)	612085 Кировская область Оричевский район деревня Тарасовы улица Заречная дом № 34
2.	Кадастровый номер объекта, по отношению к которому устанавливается прилегающая территория (при наличии)	43:24:010203:107
3.	Сведения о собственнике и (или) ином законном владельце здания, строения, сооружения, земельного участка, а также уполномоченном лице	-
4.	Площадь прилегающей территории (квадратные метры)	120
5.	Наличие объектов (в том числе благоустройства), расположенных на прилегающей территории с их описанием	-
6.	Описание характерных точек границ прилегающей территории (ориентиры для определения границ прилегающей территории по сторонам света и расстояния от объекта до границ прилегающей территории), координаты характерных точек границ (при их наличии)	Юго-восточная граница проходит вдоль дороги ул. Заречной (L ≈ 30 м) С трех других сторон по периметру граница проходит по границе земельного участка (L ≈ 139 м)

Графическая часть



Масштаб 1:400

Условные обозначения:

	отображается зелёным цветом - граница прилегающей территории
43:24:010203:107	кадастровый номер земельного участка (объекта недвижимости), по отношению к которому устанавливается прилегающая территория (при наличии)
	отображается красным цветом - граница образованного земельного участка; в случае если земельный участок не образован, но имеется ограждение, то граница ограждения, а случае отсутствия ограждения – граница объекта (дома, нежилого здания, строения, сооружения, нестационарного объекта)
	отображается черным цветом – граница и форма объекта

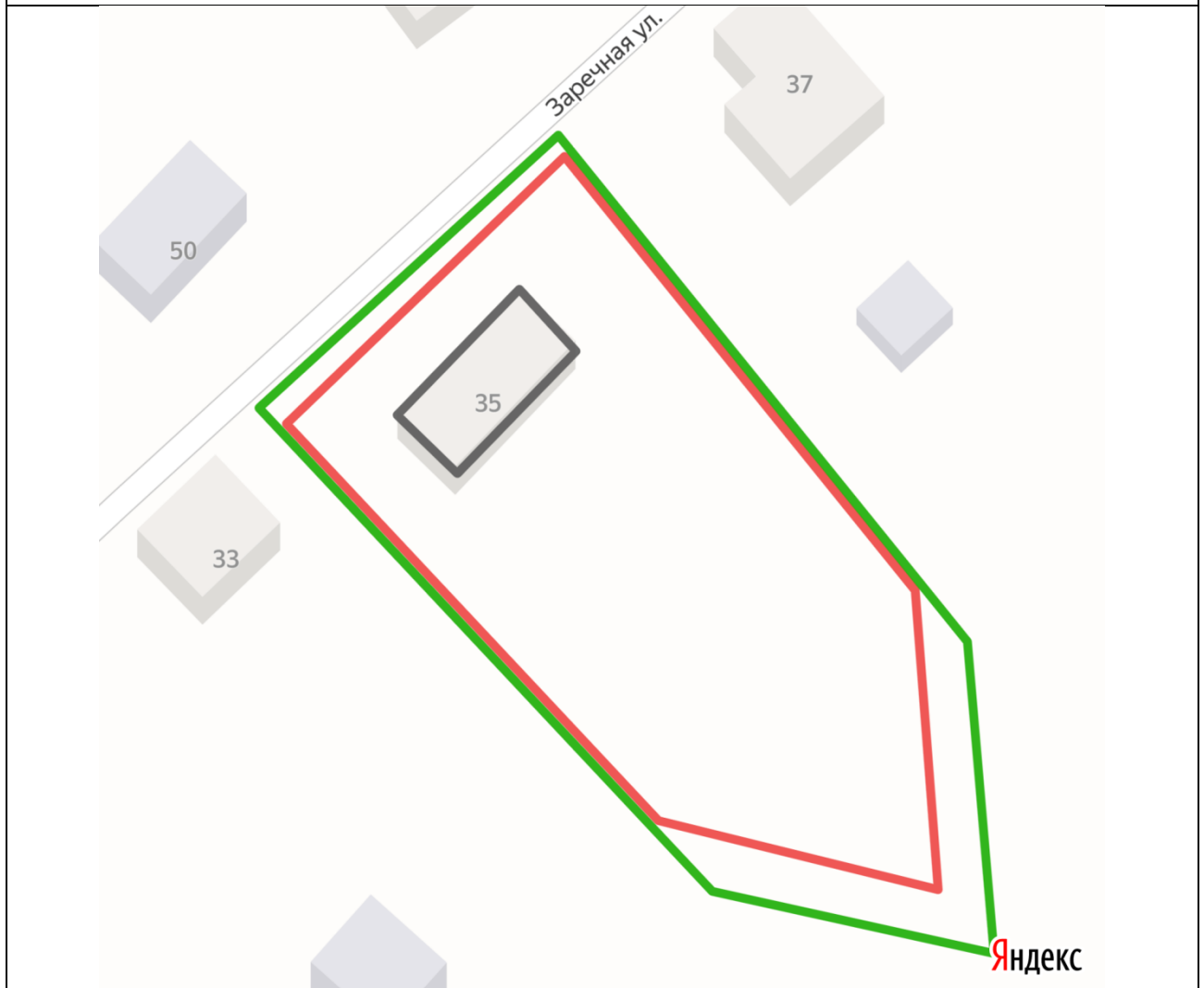
Приложение № 66

к постановлению  
 администрации Мирнинского  
 городского поселения  
 от 18.05.2020 № 122

**СХЕМА**  
**границ прилегающей территории индивидуального жилого дома № 35**  
**по улице Заречная в деревне Тарасовы Оричевского района**  
**Кировской области**




1.	Местоположение прилегающей территории (адресные ориентиры)	612085 Кировская область Оричевский район деревня Тарасовы улица Заречная дом № 35
2.	Кадастровый номер объекта, по отношению к которому устанавливается прилегающая территория (при наличии)	43:24:010203:90
3.	Сведения о собственнике и (или) ином законном владельце здания, строения, сооружения, земельного участка, а также уполномоченном лице	-
4.	Площадь прилегающей территории (квадратные метры)	350
5.	Наличие объектов (в том числе благоустройства), расположенных на прилегающей территории с их описанием	-
6.	Описание характерных точек границ прилегающей территории (ориентиры для определения границ прилегающей территории по сторонам света и расстояния от объекта до границ прилегающей территории), координаты характерных точек границ (при их наличии)	Северо-западная граница прилегающей территории проходит вдоль дороги ул. Заречной (L ≈ 35 м) Северо-восточная граница проходит по границе земельного участка (L ≈ 57 м) Юго-восточная граница проходит на расстоянии 6 м от границы земельного участка (L ≈ 53 м) Юго-западная граница проходит по границе земельного участка (L ≈ 58 м)

## Графическая часть



Масштаб 1:400

### Условные обозначения:

	отображается зелёным цветом - граница прилегающей территории
43:24:010203:90	кадастровый номер земельного участка (объекта недвижимости), по отношению к которому устанавливается прилегающая территория (при наличии)
	отображается красным цветом - граница образованного земельного участка; в случае если земельный участок не образован, но имеется ограждение, то граница ограждения, а случае отсутствия ограждения – граница объекта (дома, нежилого здания, строения, сооружения, нестационарного объекта)
	отображается черным цветом – граница и форма объекта

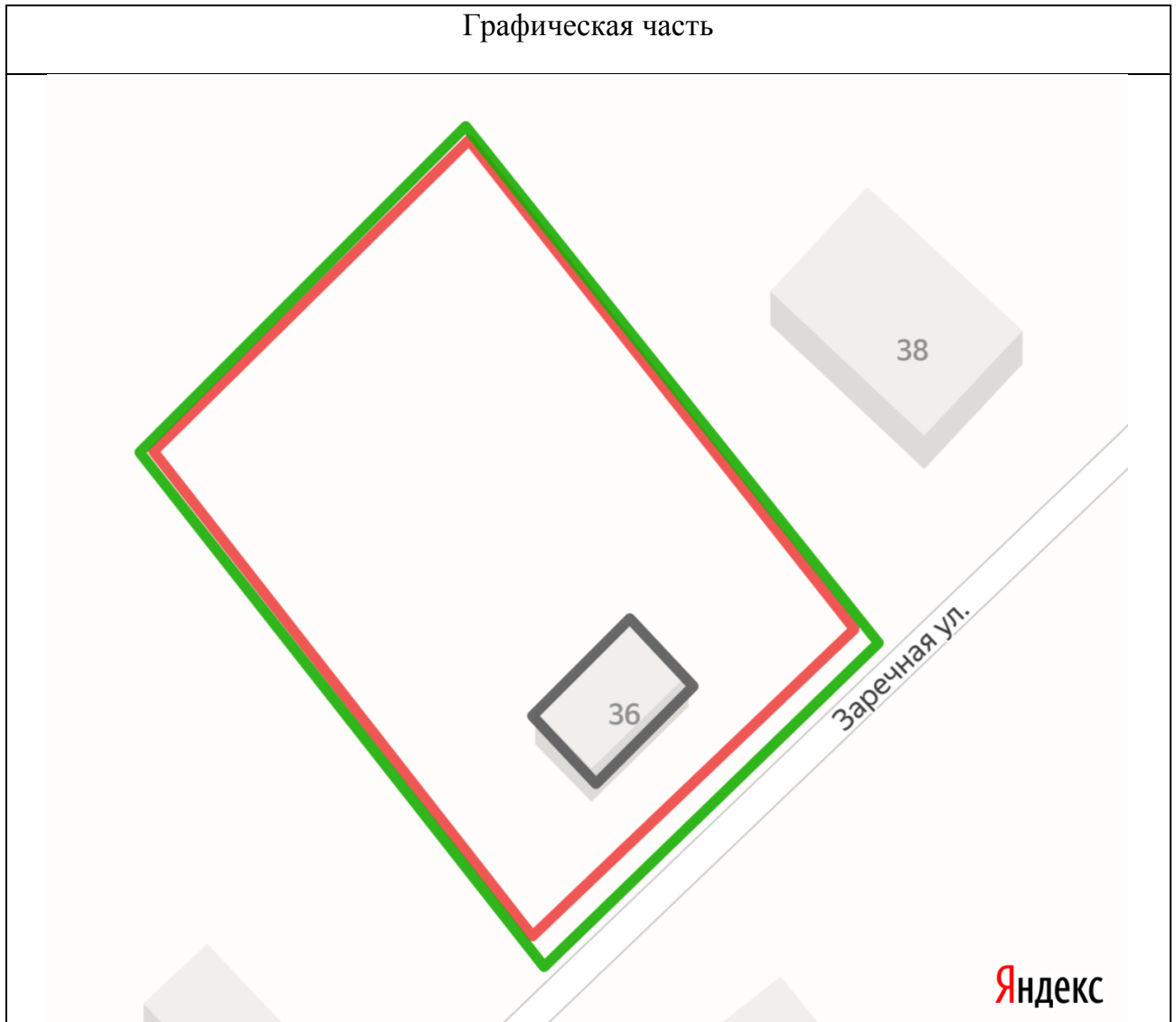
Приложение № 67

к постановлению  
 администрации Мирнинского  
 городского поселения  
 от 18.05.2020 № 122

**СХЕМА**  
**границ прилегающей территории индивидуального жилого дома № 36**  
**по улице Заречная в деревне Тарасовы Оричевского района**  
**Кировской области**




1.	Местоположение прилегающей территории (адресные ориентиры)	612085 Кировская область Оричевский район деревня Тарасовы улица Заречная дом № 36
2.	Кадастровый номер объекта, по отношению к которому устанавливается прилегающая территория (при наличии)	43:24:010203:398
3.	Сведения о собственнике и (или) ином законном владельце здания, строения, сооружения, земельного участка, а также уполномоченном лице	-
4.	Площадь прилегающей территории (квадратные метры)	110
5.	Наличие объектов (в том числе благоустройства), расположенных на прилегающей территории с их описанием	-
6.	Описание характерных точек границ прилегающей территории (ориентиры для определения границ прилегающей территории по сторонам света и расстояния от объекта до границ прилегающей территории), координаты характерных точек границ (при их наличии)	Юго-восточная граница прилегающей территории проходит вдоль дороги ул. Заречной (L ≈ 34 м) С трех других сторон по периметру граница проходит по границе земельного участка (L ≈ 131 м)

Графическая часть



Масштаб 1:400

Условные обозначения:

	отображается зелёным цветом - граница прилегающей территории
43:24:010203:398	кадастровый номер земельного участка (объекта недвижимости), по отношению к которому устанавливается прилегающая территория (при наличии)
	отображается красным цветом - граница образованного земельного участка; в случае если земельный участок не образован, но имеется ограждение, то граница ограждения, а случае отсутствия ограждения – граница объекта (дома, нежилого здания, строения, сооружения, нестационарного объекта)
	отображается черным цветом – граница и форма объекта



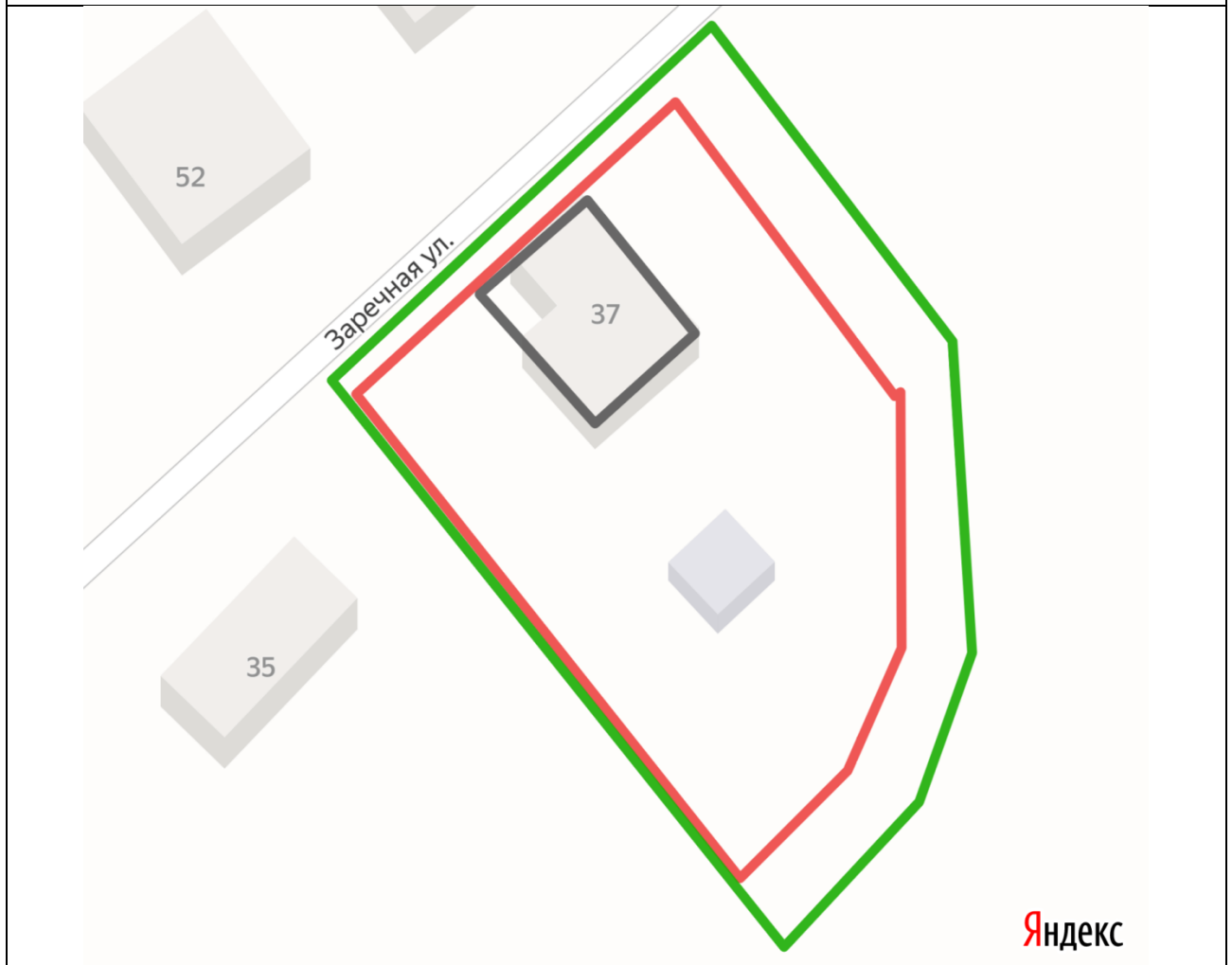
Приложение № 68

к постановлению  
 администрации Мирнинского  
 городского поселения  
 от 18.05.2020 № 122

**СХЕМА**  
**границ прилегающей территории индивидуального жилого дома № 37**  
**по улице Заречная в деревне Тарасовы Оричевского района**  
**Кировской области**




1.	Местоположение прилегающей территории (адресные ориентиры)	612085 Кировская область Оричевский район деревня Тарасовы улица Заречная дом № 37
2.	Кадастровый номер объекта, по отношению к которому устанавливается прилегающая территория (при наличии)	43:24:010203:253
3.	Сведения о собственнике и (или) ином законном владельце здания, строения, сооружения, земельного участка, а также уполномоченном лице	-
4.	Площадь прилегающей территории (квадратные метры)	540
5.	Наличие объектов (в том числе благоустройства), расположенных на прилегающей территории с их описанием	-
6.	Описание характерных точек границ прилегающей территории (ориентиры для определения границ прилегающей территории по сторонам света и расстояния от объекта до границ прилегающей территории), координаты характерных точек границ (при их наличии)	Северо-западная граница прилегающей территории проходит вдоль дороги ул. Заречной (L ≈ 41 м) Северо-восточная и юго-восточная границы проходят на расстоянии 6 м от границы земельного участка (L ≈ 84 м) Юго-западная граница проходит по границе земельного участка (L ≈ 58 м)

Графическая часть



Масштаб 1:400

Условные обозначения:

	отображается зелёным цветом - граница прилегающей территории
43:24:010203:253	кадастровый номер земельного участка (объекта недвижимости), по отношению к которому устанавливается прилегающая территория (при наличии)
	отображается красным цветом - граница образованного земельного участка; в случае если земельный участок не образован, но имеется ограждение, то граница ограждения, а случае отсутствия ограждения – граница объекта (дома, нежилого здания, строения, сооружения, нестационарного объекта)
	отображается черным цветом – граница и форма объекта

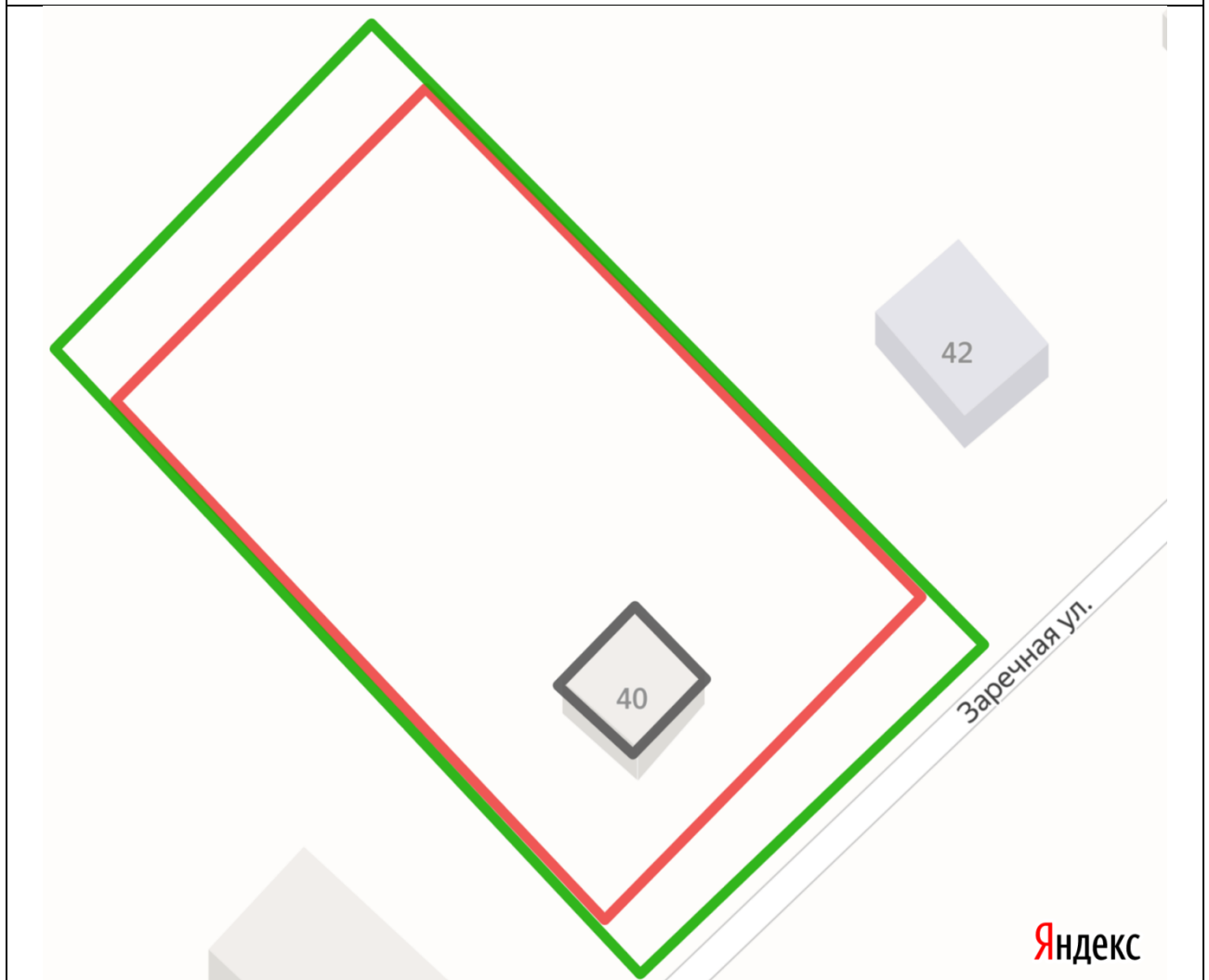
Приложение № 69

к постановлению  
 администрации Мирнинского  
 городского поселения  
 от 18.05.2020 № 122

**СХЕМА**  
**границ прилегающей территории индивидуального жилого дома № 40**  
**по улице Заречная в деревне Тарасовы Оричевского района**  
**Кировской области**




1.	Местоположение прилегающей территории (адресные ориентиры)	612085 Кировская область Оричевский район деревня Тарасовы улица Заречная дом № 40
2.	Кадастровый номер объекта, по отношению к которому устанавливается прилегающая территория (при наличии)	43:24:010203:103
3.	Сведения о собственнике и (или) ином законном владельце здания, строения, сооружения, земельного участка, а также уполномоченном лице	-
4.	Площадь прилегающей территории (квадратные метры)	410
5.	Наличие объектов (в том числе благоустройства), расположенных на прилегающей территории с их описанием	-
6.	Описание характерных точек границ прилегающей территории (ориентиры для определения границ прилегающей территории по сторонам света и расстояния от объекта до границ прилегающей территории), координаты характерных точек границ (при их наличии)	Северо-западная граница прилегающей территории проходит на расстоянии 6 м от границы земельного участка (L ≈ 33 м) Северо-восточная граница проходит по границе земельного участка (L ≈ 65 м) Юго-восточная граница проходит вдоль дороги ул. Заречной (L ≈ 35 м) Юго-западная граница проходит по границе земельного участка (L ≈ 64 м)

Графическая часть



Масштаб 1:400

Условные обозначения:

	отображается зелёным цветом - граница прилегающей территории
43:24:010203:103	кадастровый номер земельного участка (объекта недвижимости), по отношению к которому устанавливается прилегающая территория (при наличии)
	отображается красным цветом - граница образованного земельного участка; в случае если земельный участок не образован, но имеется ограждение, то граница ограждения, а случае отсутствия ограждения – граница объекта (дома, нежилого здания, строения, сооружения, нестационарного объекта)
	отображается черным цветом – граница и форма объекта

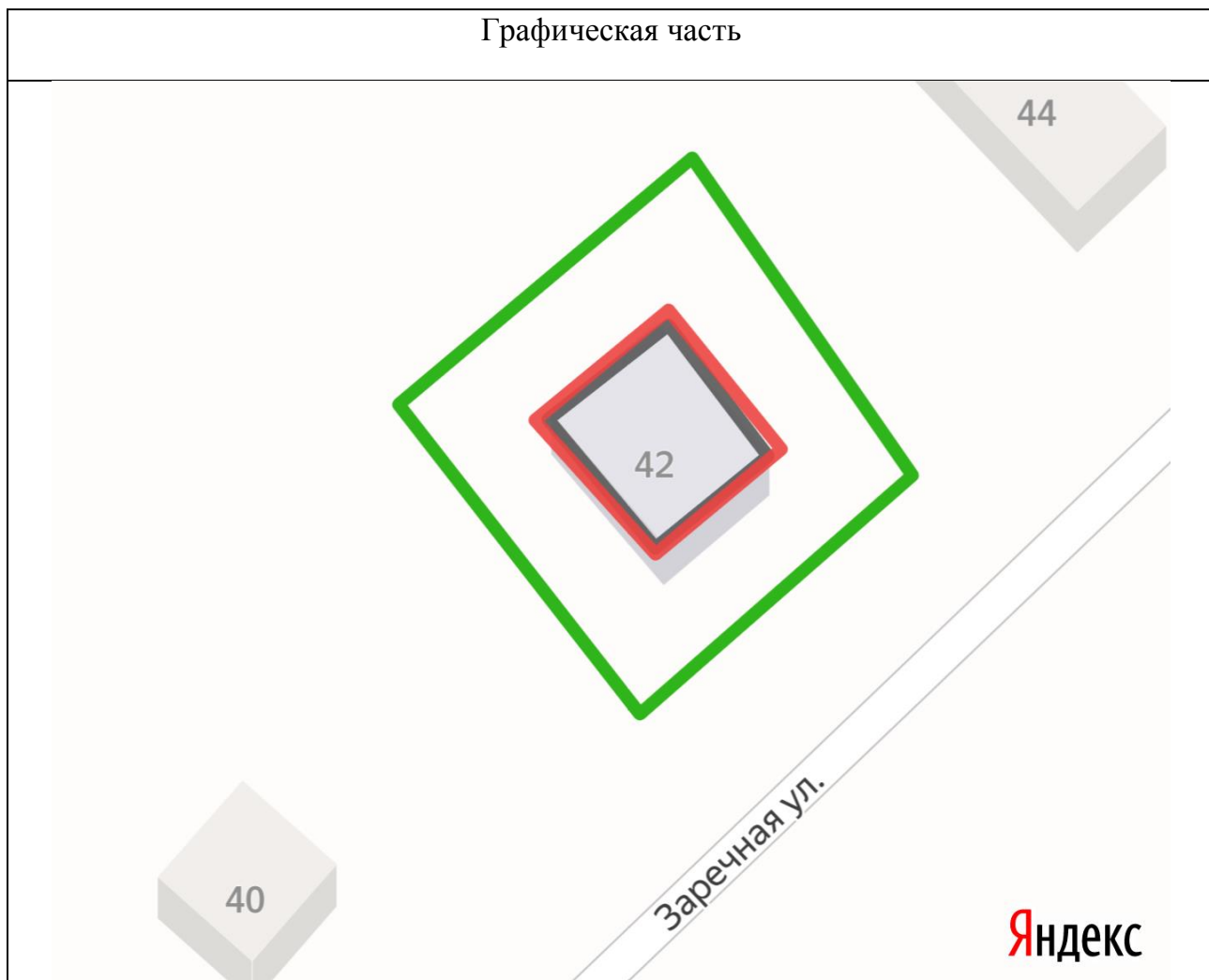
Приложение № 70

к постановлению  
администрации Мирнинского  
городского поселения  
от 18.05.2020 № 122

**СХЕМА**  
**границ прилегающей территории индивидуального жилого дома № 42**  
**по улице Заречная в деревне Тарасовы Оричевского района**  
**Кировской области**




1.	Местоположение прилегающей территории (адресные ориентиры)	612085 Кировская область Оричевский район деревня Тарасовы улица Заречная дом № 42
2.	Кадастровый номер объекта, по отношению к которому устанавливается прилегающая территория (при наличии)	-
3.	Сведения о собственнике и (или) ином законном владельце здания, строения, сооружения, земельного участка, а также уполномоченном лице	-
4.	Площадь прилегающей территории (квадратные метры)	400
5.	Наличие объектов (в том числе благоустройства), расположенных на прилегающей территории с их описанием	-
6.	Описание характерных точек границ прилегающей территории (ориентиры для определения границ прилегающей территории по сторонам света и расстояния от объекта до границ прилегающей территории), координаты характерных точек границ (при их наличии)	Границы прилегающей территории по периметру проходят на расстоянии 6 м от стен дома ( $L \approx 90$ м)

Графическая часть



Масштаб 1:400

Условные обозначения:

	отображается зелёным цветом - граница прилегающей территории
-	кадастровый номер земельного участка (объекта недвижимости), по отношению к которому устанавливается прилегающая территория (при наличии)
	отображается красным цветом - граница образованного земельного участка; в случае если земельный участок не образован, но имеется ограждение, то граница ограждения, а случае отсутствия ограждения – граница объекта (дома, нежилого здания, строения, сооружения, нестационарного объекта)
	отображается черным цветом – граница и форма объекта

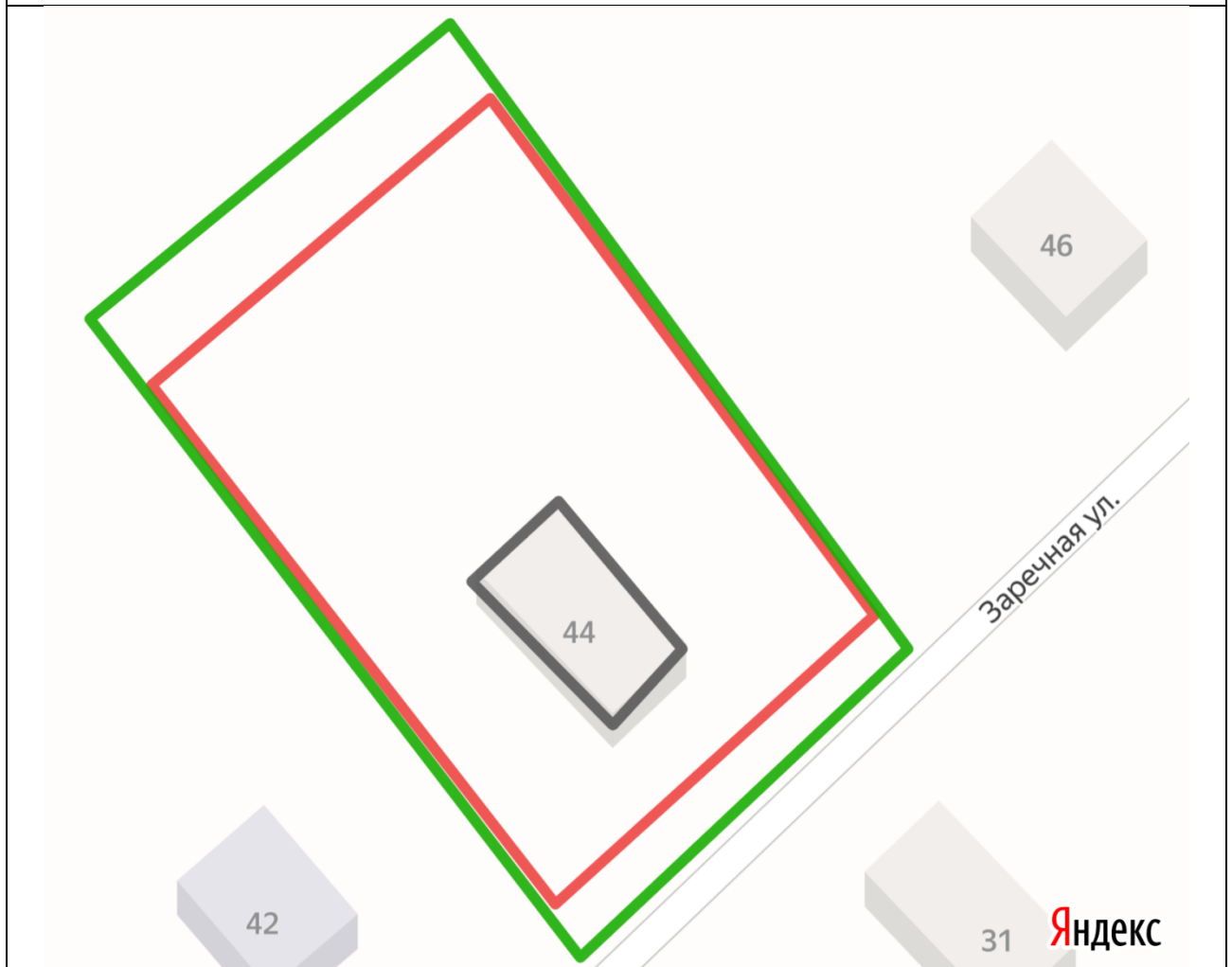
Приложение № 71

к постановлению  
 администрации Мирнинского  
 городского поселения  
 от 18.05.2020 № 122

**СХЕМА**  
**границ прилегающей территории индивидуального жилого дома № 44**  
**по улице Заречная в деревне Тарасовы Оричевского района**  
**Кировской области**




1.	Местоположение прилегающей территории (адресные ориентиры)	612085 Кировская область Оричевский район деревня Тарасовы улица Заречная дом № 44
2.	Кадастровый номер объекта, по отношению к которому устанавливается прилегающая территория (при наличии)	43:24:010203:261
3.	Сведения о собственнике и (или) ином законном владельце здания, строения, сооружения, земельного участка, а также уполномоченном лице	-
4.	Площадь прилегающей территории (квадратные метры)	380
5.	Наличие объектов (в том числе благоустройства), расположенных на прилегающей территории с их описанием	-
6.	Описание характерных точек границ прилегающей территории (ориентиры для определения границ прилегающей территории по сторонам света и расстояния от объекта до границ прилегающей территории), координаты характерных точек границ (при их наличии)	Северо-западная граница прилегающей территории проходит на расстоянии 6 м от границы земельного участка (L ≈ 33 м) Северо-восточная граница проходит по границе земельного участка (L ≈ 56 м) Юго-восточная граница проходит вдоль дороги ул. Заречной (L ≈ 32 м) Юго-западная граница проходит по границе земельного участка (L ≈ 58 м)

Графическая часть



Масштаб 1:400

Условные обозначения:

	отображается зелёным цветом - граница прилегающей территории
43:24:010203:261	кадастровый номер земельного участка (объекта недвижимости), по отношению к которому устанавливается прилегающая территория (при наличии)
	отображается красным цветом - граница образованного земельного участка; в случае если земельный участок не образован, но имеется ограждение, то граница ограждения, а случае отсутствия ограждения – граница объекта (дома, нежилого здания, строения, сооружения, нестационарного объекта)
	отображается черным цветом – граница и форма объекта



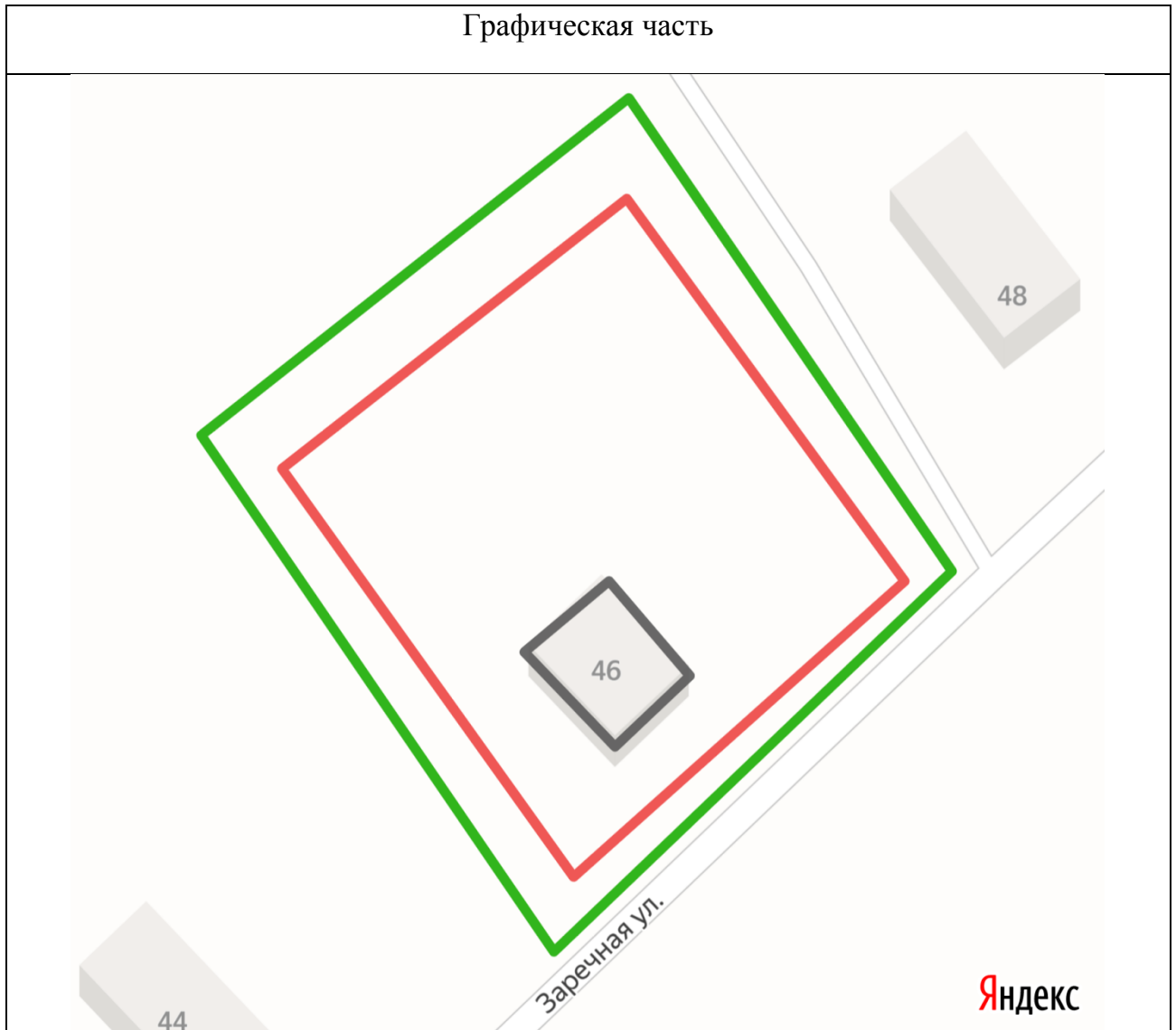
Приложение № 72

к постановлению  
 администрации Мирнинского  
 городского поселения  
 от 18.05.2020 № 122

**СХЕМА**  
**границ прилегающей территории индивидуального жилого дома № 46**  
**по улице Заречная в деревне Тарасовы Оричевского района**  
**Кировской области**




1.	Местоположение прилегающей территории (адресные ориентиры)	612085 Кировская область Оричевский район деревня Тарасовы улица Заречная дом № 46
2.	Кадастровый номер объекта, по отношению к которому устанавливается прилегающая территория (при наличии)	-
3.	Сведения о собственнике и (или) ином законном владельце здания, строения, сооружения, земельного участка, а также уполномоченном лице	-
4.	Площадь прилегающей территории (квадратные метры)	680
5.	Наличие объектов (в том числе благоустройства), расположенных на прилегающей территории с их описанием	-
6.	Описание характерных точек границ прилегающей территории (ориентиры для определения границ прилегающей территории по сторонам света и расстояния от объекта до границ прилегающей территории), координаты характерных точек границ (при их наличии)	Северо-западная граница прилегающей территории проходит на расстоянии 6 м от существующего забора (L ≈ 43 м) Северо-восточная граница проходит вдоль проезда между домами № 46 и № 48 по ул. Заречной (L ≈ 44 м) Юго-восточная граница проходит вдоль дороги ул. Заречной (L ≈ 43 м) Юго-западная граница проходит на расстоянии 3 м от существующего забора (L ≈ 49 м)

## Графическая часть



Масштаб 1:400

### Условные обозначения:

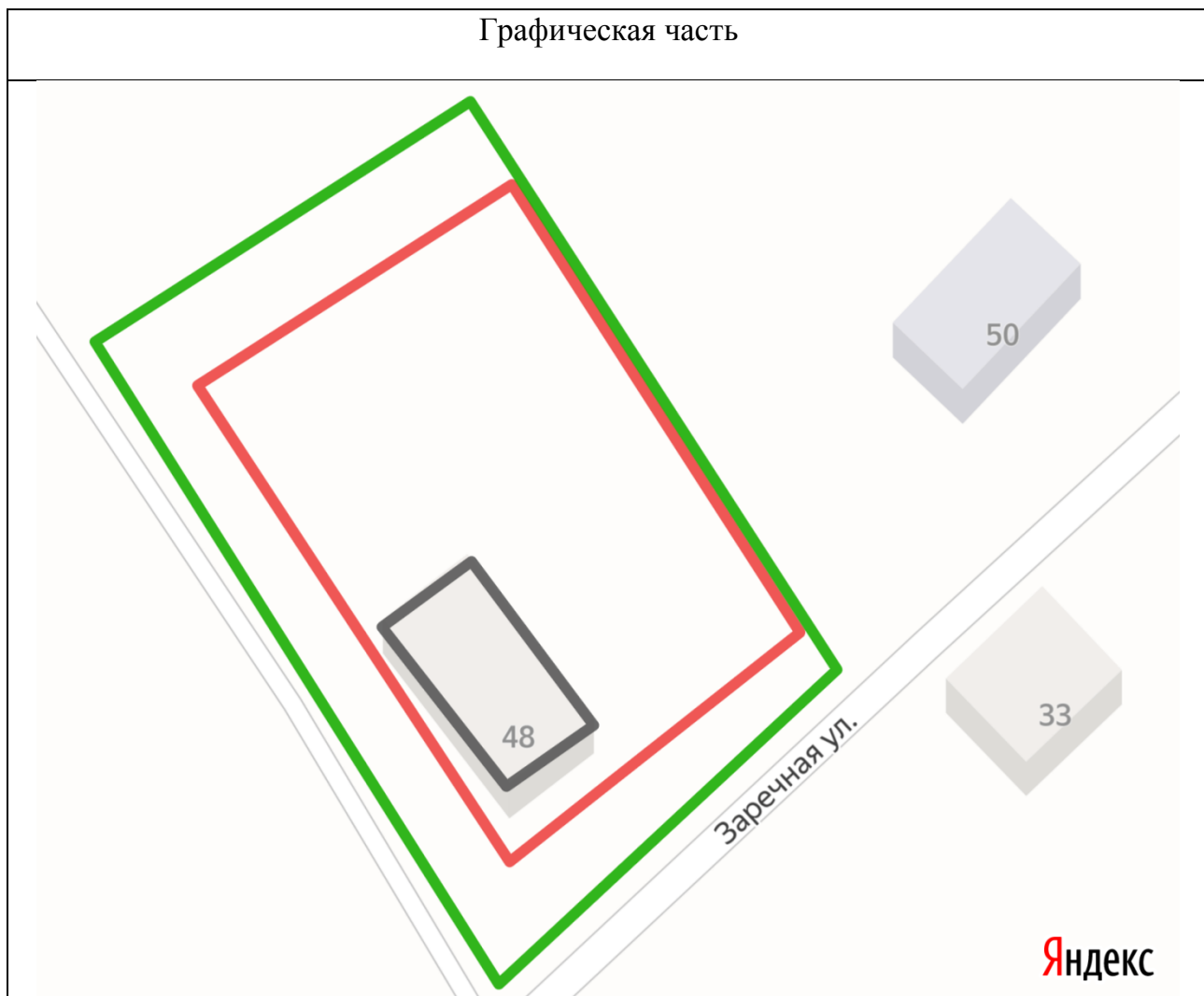
	отображается зелёным цветом - граница прилегающей территории
-	кадастровый номер земельного участка (объекта недвижимости), по отношению к которому устанавливается прилегающая территория (при наличии)
	отображается красным цветом - граница образованного земельного участка; в случае если земельный участок не образован, но имеется ограждение, то граница ограждения, а случае отсутствия ограждения – граница объекта (дома, нежилого здания, строения, сооружения, нестационарного объекта)
	отображается черным цветом – граница и форма объекта

Приложение № 73

к постановлению  
 администрации Мирнинского  
 городского поселения  
 от 18.05.2020 № 122

**СХЕМА**  
**границ прилегающей территории индивидуального жилого дома № 48**  
**по улице Заречная в деревне Тарасовы Оричевского района**  
**Кировской области**

1.	Местоположение прилегающей территории (адресные ориентиры)	612085 Кировская область Оричевский район деревня Тарасовы улица Заречная дом № 48
2.	Кадастровый номер объекта, по отношению к которому устанавливается прилегающая территория (при наличии)	-
3.	Сведения о собственнике и (или) ином законном владельце здания, строения, сооружения, земельного участка, а также уполномоченном лице	-
4.	Площадь прилегающей территории (квадратные метры)	600
5.	Наличие объектов (в том числе благоустройства), расположенных на прилегающей территории с их описанием	-
6.	Описание характерных точек границ прилегающей территории (ориентиры для определения границ прилегающей территории по сторонам света и расстояния от объекта до границ прилегающей территории), координаты характерных точек границ (при их наличии)	Северо-западная граница прилегающей территории проходит на расстоянии 6 м от существующего забора (L ≈ 31 м) Северо-восточная граница проходит по существующему забору (L ≈ 48 м) Юго-восточная граница проходит вдоль дороги ул. Заречной (L ≈ 33 м) Юго-западная граница проходит вдоль проезда между домами № 48 и № 46 по ул. Заречной (L ≈ 54 м)



Масштаб 1:400

Условные обозначения:

—	отображается зелёным цветом - граница прилегающей территории
-	кадастровый номер земельного участка (объекта недвижимости), по отношению к которому устанавливается прилегающая территория (при наличии)
—	отображается красным цветом - граница образованного земельного участка; в случае если земельный участок не образован, но имеется ограждение, то граница ограждения, а случае отсутствия ограждения – граница объекта (дома, нежилого здания, строения, сооружения, нестационарного объекта)
—	отображается черным цветом – граница и форма объекта

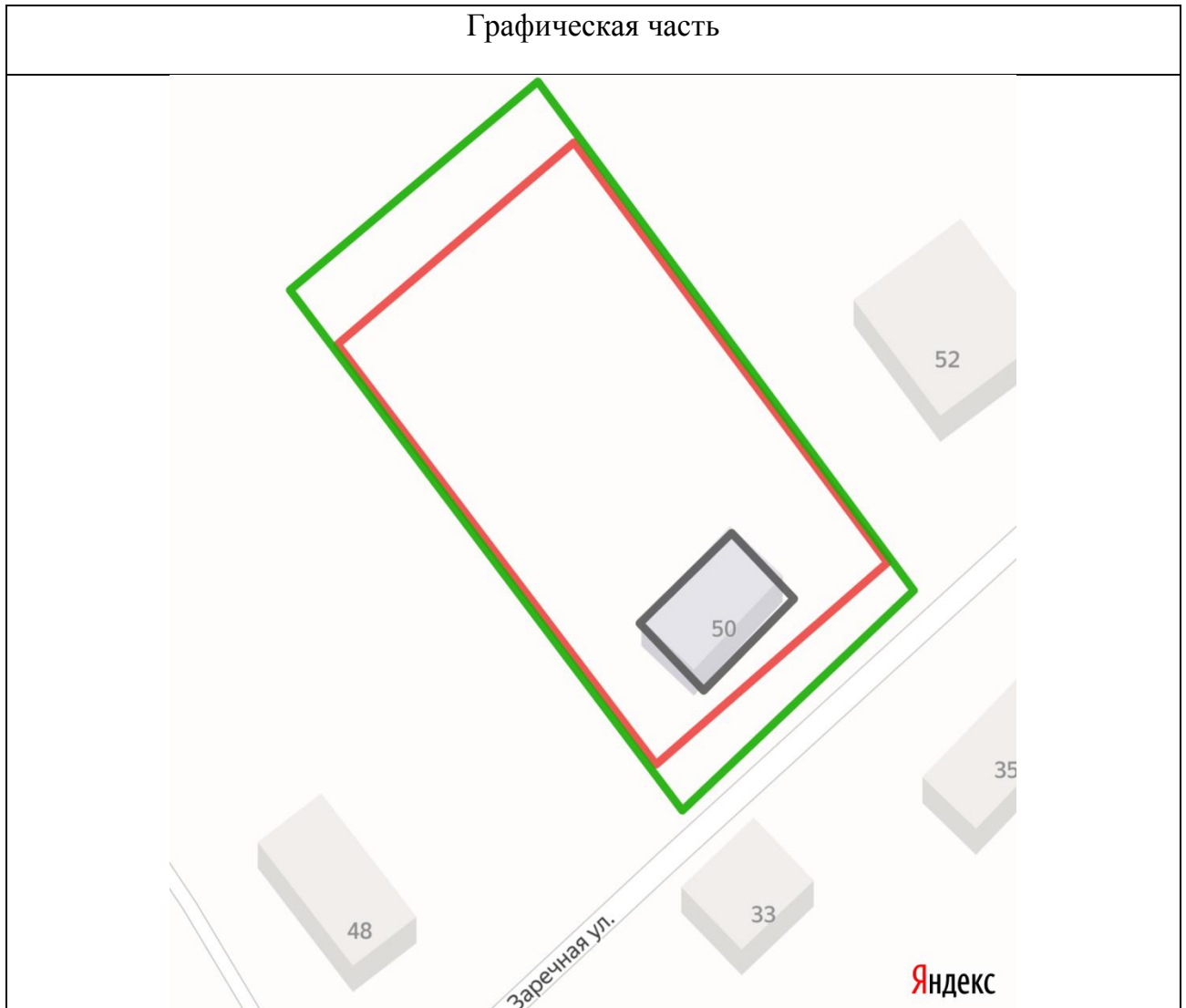
Приложение № 74

к постановлению  
 администрации Мирнинского  
 городского поселения  
 от 18.05.2020 № 122

**СХЕМА**  
**границ прилегающей территории индивидуального жилого дома № 50**  
**по улице Заречная в деревне Тарасовы Оричевского района**  
**Кировской области**




1.	Местоположение прилегающей территории (адресные ориентиры)	612085 Кировская область Оричевский район деревня Тарасовы улица Заречная дом № 50
2.	Кадастровый номер объекта, по отношению к которому устанавливается прилегающая территория (при наличии)	43:24:010203:256
3.	Сведения о собственнике и (или) ином законном владельце здания, строения, сооружения, земельного участка, а также уполномоченном лице	-
4.	Площадь прилегающей территории (квадратные метры)	360
5.	Наличие объектов (в том числе благоустройства), расположенных на прилегающей территории с их описанием	-
6.	Описание характерных точек границ прилегающей территории (ориентиры для определения границ прилегающей территории по сторонам света и расстояния от объекта до границ прилегающей территории), координаты характерных точек границ (при их наличии)	Северо-западная граница прилегающей территории проходит на расстоянии 6 м от границы земельного участка (L ≈ 30 м) Северо-восточная граница проходит по границе земельного участка (L ≈ 60 м) Юго-восточная граница проходит вдоль дороги ул. Заречной (L ≈ 30 м) Юго-западная граница проходит по границе земельного участка (L ≈ 61 м)

## Графическая часть



Масштаб 1:400

### Условные обозначения:

	отображается зелёным цветом - граница прилегающей территории
43:24:010203:256	кадастровый номер земельного участка (объекта недвижимости), по отношению к которому устанавливается прилегающая территория (при наличии)
	отображается красным цветом - граница образованного земельного участка; в случае если земельный участок не образован, но имеется ограждение, то граница ограждения, а случае отсутствия ограждения – граница объекта (дома, нежилого здания, строения, сооружения, нестационарного объекта)
	отображается черным цветом – граница и форма объекта

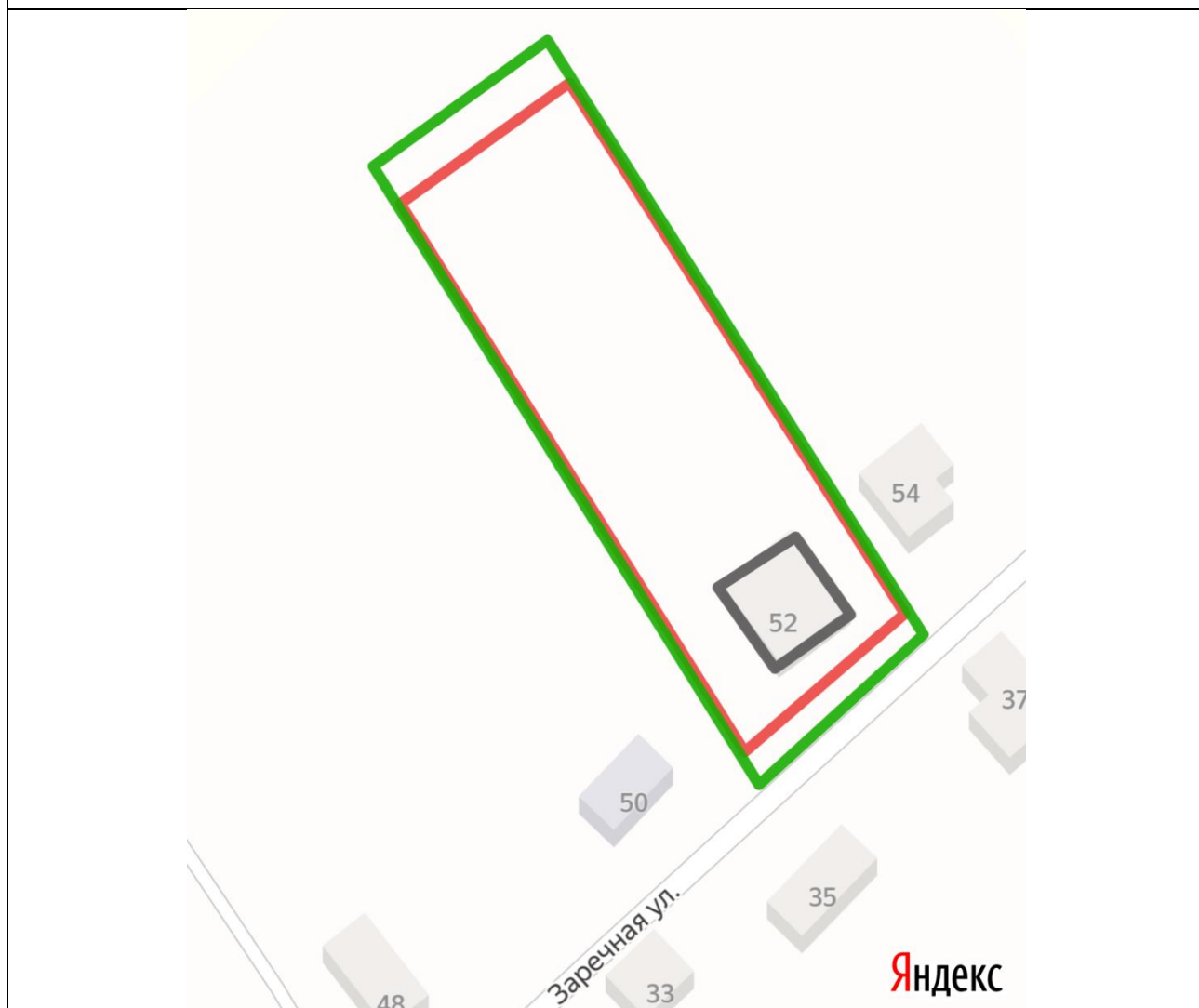
Приложение № 75

к постановлению  
 администрации Мирнинского  
 городского поселения  
 от 18.05.2020 № 122

**СХЕМА**  
**границ прилегающей территории индивидуального жилого дома № 52**  
**по улице Заречная в деревне Тарасовы Оричевского района**  
**Кировской области**




1.	Местоположение прилегающей территории (адресные ориентиры)	612085 Кировская область Оричевский район деревня Тарасовы улица Заречная дом № 52
2.	Кадастровый номер объекта, по отношению к которому устанавливается прилегающая территория (при наличии)	43:24:010203:255
3.	Сведения о собственнике и (или) ином законном владельце здания, строения, сооружения, земельного участка, а также уполномоченном лице	-
4.	Площадь прилегающей территории (квадратные метры)	400
5.	Наличие объектов (в том числе благоустройства), расположенных на прилегающей территории с их описанием	-
6.	Описание характерных точек границ прилегающей территории (ориентиры для определения границ прилегающей территории по сторонам света и расстояния от объекта до границ прилегающей территории), координаты характерных точек границ (при их наличии)	Северо-западная граница прилегающей территории проходит на расстоянии 6 м от границы земельного участка (L ≈ 30 м) Северо-восточная граница проходит по границе земельного участка (L ≈ 101 м) Юго-восточная граница проходит вдоль дороги ул. Заречной (L ≈ 31 м) Юго-западная граница проходит по границе земельного участка (L ≈ 102 м)

## Графическая часть



Масштаб 1:800

### Условные обозначения:

	отображается зелёным цветом - граница прилегающей территории
43:24:010203:255	кадастровый номер земельного участка (объекта недвижимости), по отношению к которому устанавливается прилегающая территория (при наличии)
	отображается красным цветом - граница образованного земельного участка; в случае если земельный участок не образован, но имеется ограждение, то граница ограждения, а случае отсутствия ограждения – граница объекта (дома, нежилого здания, строения, сооружения, нестационарного объекта)
	отображается черным цветом – граница и форма объекта