

**АДМИНИСТРАЦИЯ МИРНИНСКОГО ГОРОДСКОГО ПОСЕЛЕНИЯ
ОРИЧЕВСКОГО РАЙОНА КИРОВСКОЙ ОБЛАСТИ**

ПОСТАНОВЛЕНИЕ

21.04.2020

№ 106

пгт Мирный

**Об утверждении границ прилегающих территорий
индивидуальных жилых домов деревни Терешичи**

В соответствии с законом Кировской области от 03.12.2018 № 197-ЗО «О порядке определения границ прилегающих территорий для целей благоустройства в Кировской области», Уставом муниципального образования Мирнинское городское поселение, Правилами благоустройства территории Мирнинского городского поселения Оричевского района Кировской области, утвержденными решением Мирнинской поселковой Думы от 19.10.2017 № 2/1 (с изменениями), администрация Мирнинского городского поселения ПОСТАНОВЛЯЕТ:

1. Утвердить границы прилегающих территорий индивидуальных жилых домов в деревне Терешичи:

1.1. для индивидуального жилого дома № 1 в деревне Терешичи Оричевского района Кировской области согласно приложению № 1;

1.2. для индивидуального жилого дома № 2 в деревне Терешичи Оричевского района Кировской области согласно приложению № 2;

1.3. для индивидуального жилого дома № 3 в деревне Терешичи Оричевского района Кировской области согласно приложению № 3;

1.4. для индивидуального жилого дома № 4 в деревне Терешичи Оричевского района Кировской области согласно приложению № 4;

1.5. для индивидуального жилого дома № 5 в деревне Терешичи Оричевского района Кировской области согласно приложению № 5;

1.6. для индивидуального жилого дома № 6 в деревне Терешичи

Оричевского района Кировской области согласно приложению № 6;

1.7. для индивидуального жилого дома № 7 в деревне Терешичи Оричевского района Кировской области согласно приложению № 7;

1.8. для индивидуального жилого дома № 8 в деревне Терешичи Оричевского района Кировской области согласно приложению № 8;

1.9. для индивидуального жилого дома № 9 в деревне Терешичи Оричевского района Кировской области согласно приложению № 9;

1.10. для индивидуального жилого дома № 10 в деревне Терешичи Оричевского района Кировской области согласно приложению № 10;

1.11. для индивидуального жилого дома № 11 в деревне Терешичи Оричевского района Кировской области согласно приложению № 11;

1.12. для индивидуального жилого дома № 12 в деревне Терешичи Оричевского района Кировской области согласно приложению № 12;

1.13. для индивидуального жилого дома № 14 в деревне Терешичи Оричевского района Кировской области согласно приложению № 13;

1.14. для индивидуального жилого дома № 15 в деревне Терешичи Оричевского района Кировской области согласно приложению № 14;

1.15. для индивидуального жилого дома № 17 в деревне Терешичи Оричевского района Кировской области согласно приложению № 15.

2. Опубликовать настоящее постановление в Информационном бюллетене органов местного самоуправления Мирнинского городского поселения Оричевского района Кировской области и разместить на официальном сайте Мирнинского городского поселения.

3. Направить настоящее постановление собственникам индивидуальных жилых домов.

Глава администрации Мирнинского
городского поселения

И. Н. Смердова

ПОДГОТОВЛЕНО

Заместитель главы администрации

О.В. Мокерова

Разослать: прокуратура района, собственники жилых домов.

Приложение № 1

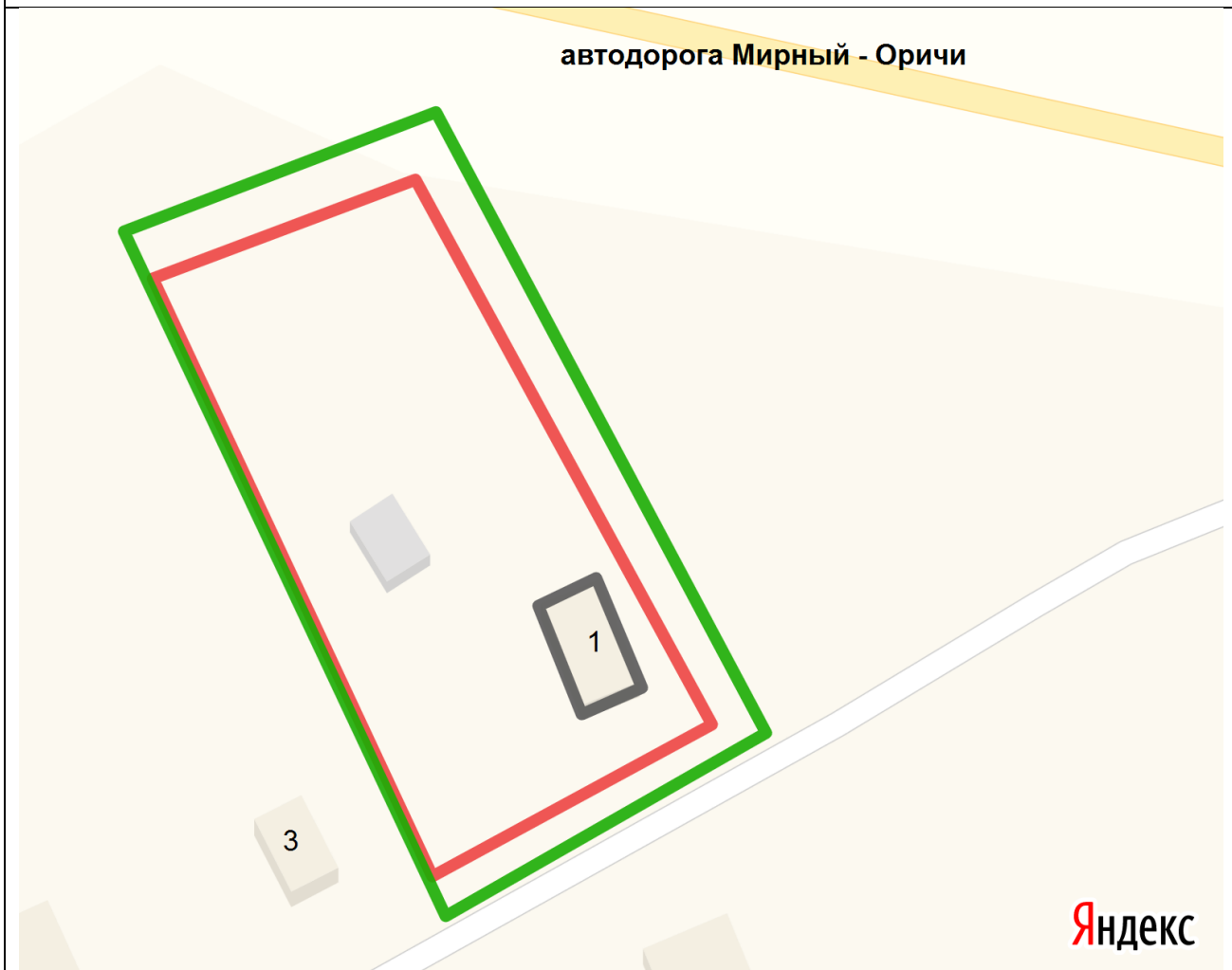
к постановлению
 администрации Мирнинского
 городского поселения
 от 21.04.2020 № 106

СХЕМА

**границ прилегающей территории индивидуального жилого дома № 1
 в деревне Терешичи Оричевского района Кировской области**




1.	Местоположение прилегающей территории (адресные ориентиры)	612085 Кировская область Оричевский район деревня Терешичи дом № 1
2.	Кадастровый номер объекта, по отношению к которому устанавливается прилегающая территория (при наличии)	43:24:010210:2
3.	Сведения о собственнике и (или) ином законном владельце здания, строения, сооружения, земельного участка, а также уполномоченном лице	-
4.	Площадь прилегающей территории (квадратные метры)	1000
5.	Наличие объектов (в том числе благоустройства), расположенных на прилегающей территории с их описанием	-
6.	Описание характерных точек границ прилегающей территории (ориентиры для определения границ прилегающей территории по сторонам света и расстояния от объекта до границ прилегающей территории), координаты характерных точек границ (при их наличии)	Северная и восточная границы прилегающей территории проходят на расстоянии 6 м от существующего забора (L ≈ 136 м) Южная граница проходит вдоль дороги (L ≈ 47 м) Западная граница проходит по существующему забору (L ≈ 99 м)

Графическая часть



Масштаб 1:800

Условные обозначения:

	отображается зелёным цветом - граница прилегающей территории
43:24:010210:2	кадастровый номер земельного участка (объекта недвижимости), по отношению к которому устанавливается прилегающая территория (при наличии)
	отображается красным цветом - граница образованного земельного участка; в случае если земельный участок не образован, но имеется ограждение, то граница ограждения, а случае отсутствия ограждения – граница объекта (дома, нежилого здания, строения, сооружения, нестационарного объекта)
	отображается черным цветом – граница и форма объекта

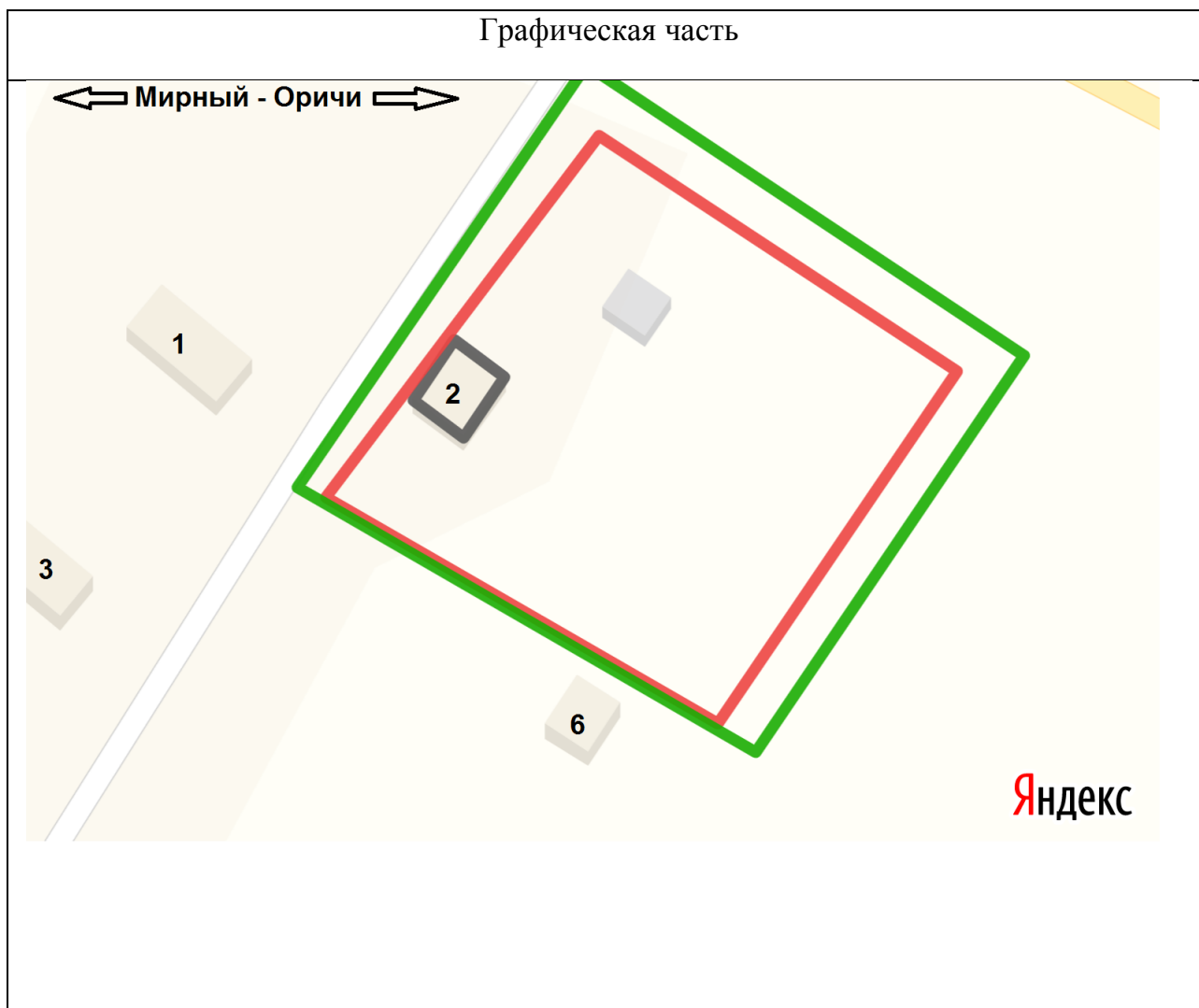
Приложение № 2

к постановлению
администрации Мирнинского
городского поселения
от 21.04.2020 № 106

СХЕМА

границ прилегающей территории индивидуального жилого дома № 2 в деревне Терешичи Оричевского района Кировской области

1.	Местоположение прилегающей территории (адресные ориентиры)	612085 Кировская область Оричевский район деревня Терешичи дом № 2
2.	Кадастровый номер объекта, по отношению к которому устанавливается прилегающая территория (при наличии)	-
3.	Сведения о собственнике и (или) ином законном владельце здания, строения, сооружения, земельного участка, а также уполномоченном лице	-
4.	Площадь прилегающей территории (квадратные метры)	1200
5.	Наличие объектов (в том числе благоустройства), расположенных на прилегающей территории с их описанием	-
6.	Описание характерных точек границ прилегающей территории (ориентиры для определения границ прилегающей территории по сторонам света и расстояния от объекта до границ прилегающей территории), координаты характерных точек границ (при их наличии)	Северо-восточная и юго-восточная границы прилегающей территории проходят на расстоянии 6 м от существующего забора ($L \approx 135$ м) Юго-западная граница проходит по существующему забору ($L \approx 70$ м) Северо-западная граница проходит вдоль дороги ($L \approx 68$ м)



Масштаб 1:800

Условные обозначения:

—	отображается зелёным цветом - граница прилегающей территории
-	кадастровый номер земельного участка (объекта недвижимости), по отношению к которому устанавливается прилегающая территория (при наличии)
—	отображается красным цветом - граница образованного земельного участка; в случае если земельный участок не образован, но имеется ограждение, то граница ограждения, а случае отсутствия ограждения – граница объекта (дома, нежилого здания, строения, сооружения, нестационарного объекта)
—	отображается черным цветом – граница и форма объекта

Приложение № 3

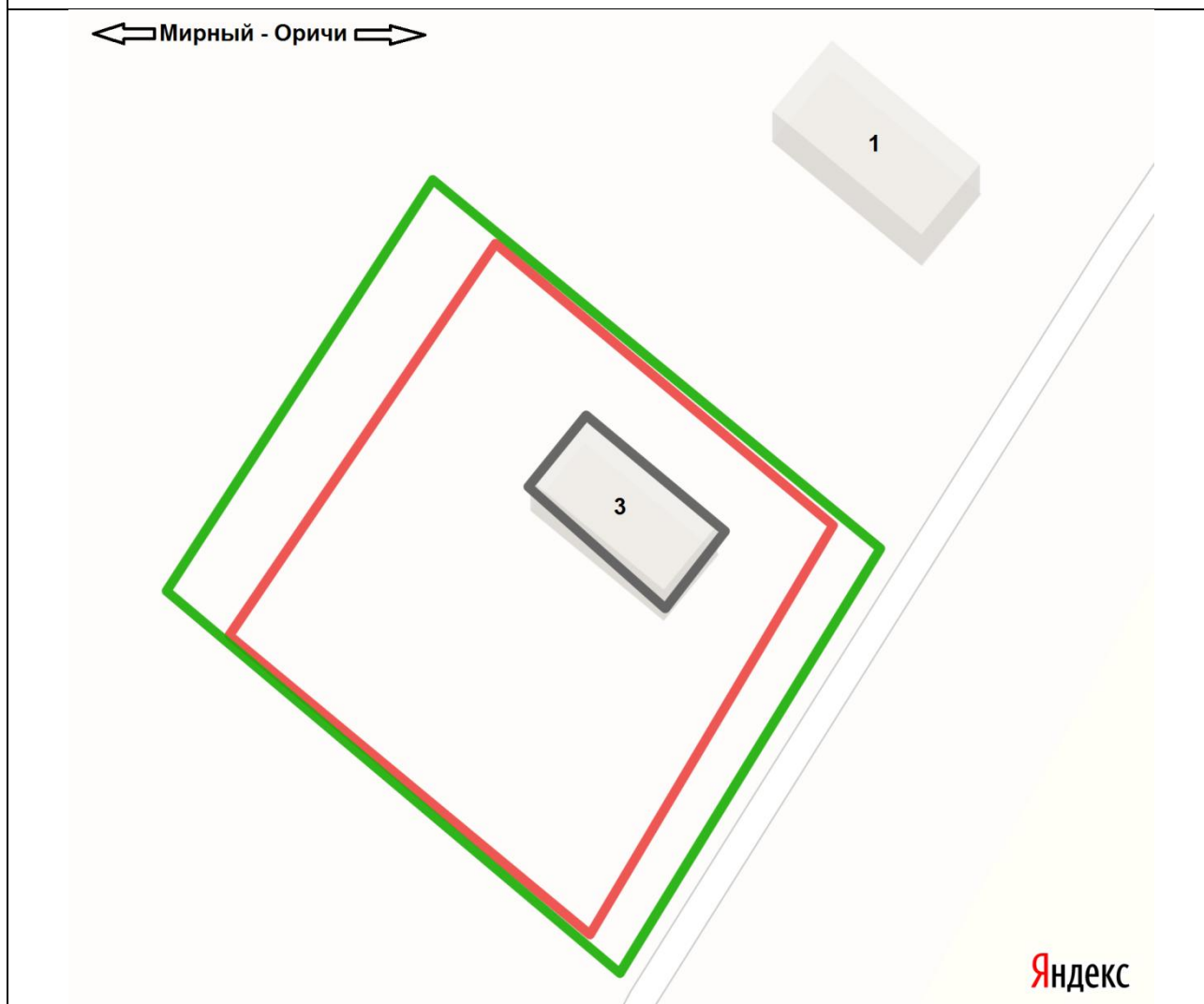
к постановлению
администрации Мирнинского
городского поселения
от 21.04.2020 № 106

СХЕМА

**границ прилегающей территории индивидуального жилого дома № 3
в деревне Терешичи Оричевского района Кировской области**





1.	Местоположение прилегающей территории (адресные ориентиры)	612085 Кировская область Оричевский район деревня Терешичи дом № 3
2.	Кадастровый номер объекта, по отношению к которому устанавливается прилегающая территория (при наличии)	-
3.	Сведения о собственнике и (или) ином законном владельце здания, строения, сооружения, земельного участка, а также уполномоченном лице	-
4.	Площадь прилегающей территории (квадратные метры)	400
5.	Наличие объектов (в том числе благоустройства), расположенных на прилегающей территории с их описанием	-
6.	Описание характерных точек границ прилегающей территории (ориентиры для определения границ прилегающей территории по сторонам света и расстояния от объекта до границ прилегающей территории), координаты характерных точек границ (при их наличии)	Северо-западная граница прилегающей территории проходит на расстоянии 5 м от существующего забора ($L \approx 40$ м) Северо-восточная граница проходит по существующему забору ($L \approx 47$ м) Юго-восточная граница проходит вдоль дороги ($L \approx 40$ м) Юго-западная граница проходит по существующему забору ($L \approx 47$ м)

Графическая часть



Масштаб 1:400

Условные обозначения:

	отображается зелёным цветом - граница прилегающей территории
	кадастровый номер земельного участка (объекта недвижимости), по отношению к которому устанавливается прилегающая территория (при наличии)
	отображается красным цветом - граница образованного земельного участка; в случае если земельный участок не образован, но имеется ограждение, то граница ограждения, а случае отсутствия ограждения – граница объекта (дома, нежилого здания, строения, сооружения, нестационарного объекта)
	отображается черным цветом – граница и форма объекта

Приложение № 4

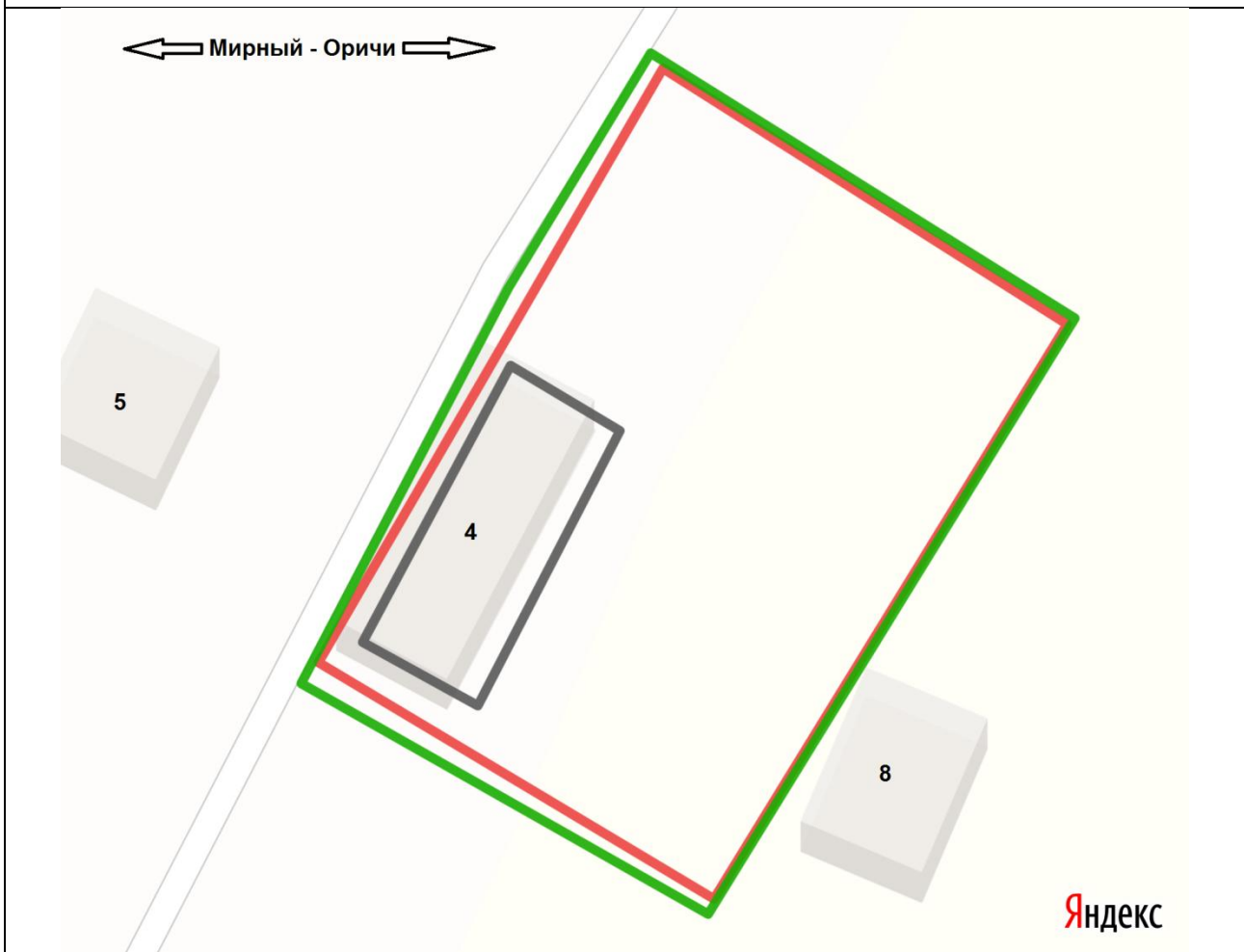
к постановлению
 администрации Мирнинского
 городского поселения
 от 21.04.2020 № 106

СХЕМА

**границ прилегающей территории индивидуального жилого дома № 4
 в деревне Терешичи Оричевского района Кировской области**




1.	Местоположение прилегающей территории (адресные ориентиры)	612085 Кировская область Оричевский район деревня Терешичи дом № 4
2.	Кадастровый номер объекта, по отношению к которому устанавливается прилегающая территория (при наличии)	43:24:010210:47
3.	Сведения о собственнике и (или) ином законном владельце здания, строения, сооружения, земельного участка, а также уполномоченном лице	-
4.	Площадь прилегающей территории (квадратные метры)	180
5.	Наличие объектов (в том числе благоустройства), расположенных на прилегающей территории с их описанием	-
6.	Описание характерных точек границ прилегающей территории (ориентиры для определения границ прилегающей территории по сторонам света и расстояния от объекта до границ прилегающей территории), координаты характерных точек границ (при их наличии)	Северо-западная граница прилегающей территории проходит вдоль дороги (L ≈ 58 м) Северо-восточная и юго-восточная границы проходят по границе земельного участка (L ≈ 97 м) Юго-западная граница проходит вдоль проезда между домами № 4 и № 10 (L ≈ 38 м)

Графическая часть



Масштаб 1:400

Условные обозначения:

	отображается зелёным цветом - граница прилегающей территории
43:24:010210:47	кадастровый номер земельного участка (объекта недвижимости), по отношению к которому устанавливается прилегающая территория (при наличии)
	отображается красным цветом - граница образованного земельного участка; в случае если земельный участок не образован, но имеется ограждение, то граница ограждения, а случае отсутствия ограждения – граница объекта (дома, нежилого здания, строения, сооружения, нестационарного объекта)
	отображается черным цветом – граница и форма объекта

Приложение № 5

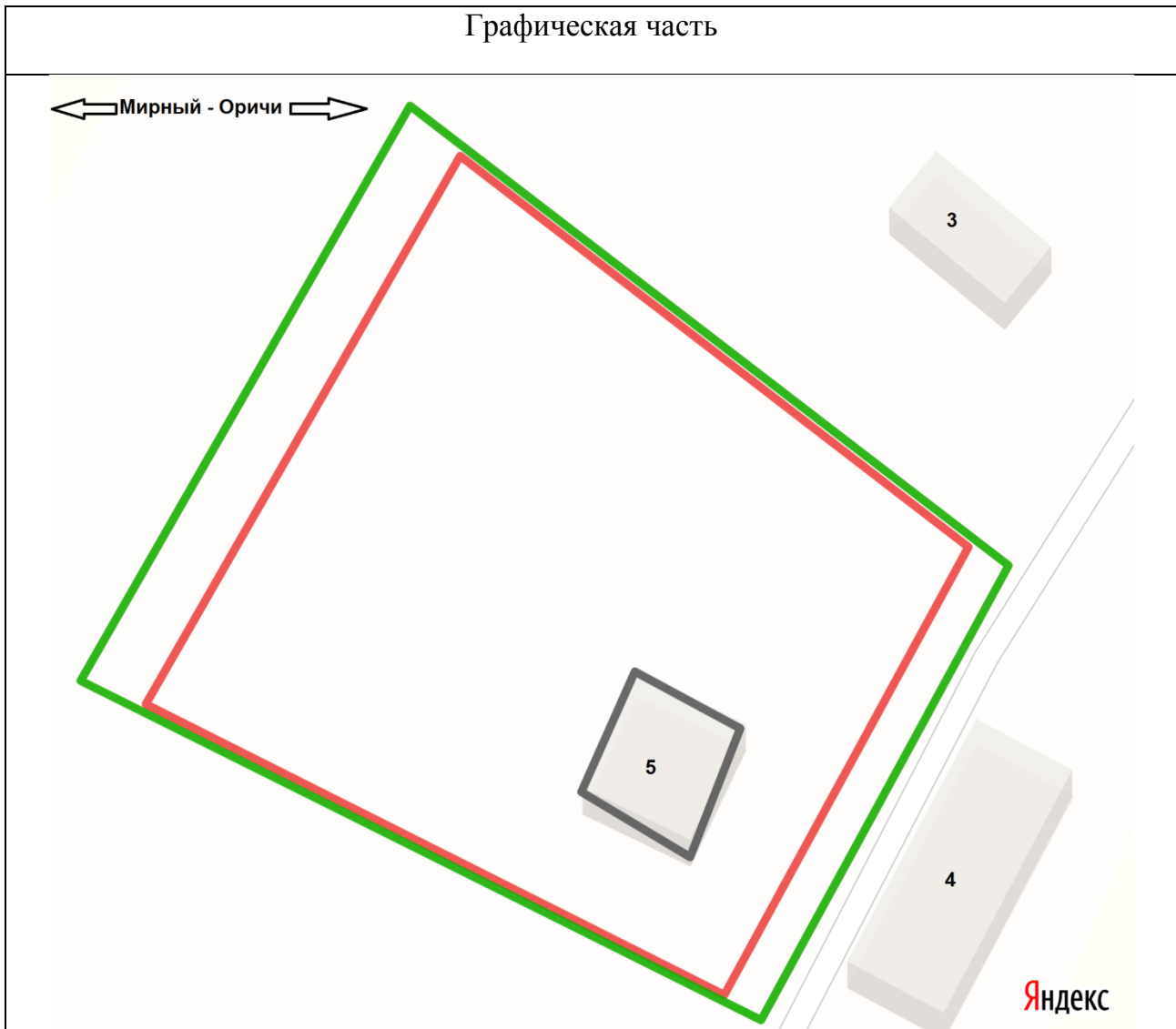
к постановлению
 администрации Мирнинского
 городского поселения
 от 21.04.2020 № 106

СХЕМА

**границ прилегающей территории индивидуального жилого дома № 5
 в деревне Терешичи Оричевского района Кировской области**





1.	Местоположение прилегающей территории (адресные ориентиры)	612085 Кировская область Оричевский район деревня Терешичи дом № 5
2.	Кадастровый номер объекта, по отношению к которому устанавливается прилегающая территория (при наличии)	-
3.	Сведения о собственнике и (или) ином законном владельце здания, строения, сооружения, земельного участка, а также уполномоченном лице	-
4.	Площадь прилегающей территории (квадратные метры)	650
5.	Наличие объектов (в том числе благоустройства), расположенных на прилегающей территории с их описанием	-
6.	Описание характерных точек границ прилегающей территории (ориентиры для определения границ прилегающей территории по сторонам света и расстояния от объекта до границ прилегающей территории), координаты характерных точек границ (при их наличии)	Северо-западная граница прилегающей территории проходит на расстоянии 6 м от существующего забора (L ≈ 61 м) Северо-восточная граница проходит по существующему забору (L ≈ 70 м) Юго-восточная граница проходит вдоль дороги (L ≈ 47 м) Юго-западная граница проходит по существующему забору (L ≈ 70 м)

Графическая часть



Масштаб 1:400

Условные обозначения:

	отображается зелёным цветом - граница прилегающей территории
	кадастровый номер земельного участка (объекта недвижимости), по отношению к которому устанавливается прилегающая территория (при наличии)
	отображается красным цветом - граница образованного земельного участка; в случае если земельный участок не образован, но имеется ограждение, то граница ограждения, а случае отсутствия ограждения – граница объекта (дома, нежилого здания, строения, сооружения, нестационарного объекта)
	отображается черным цветом – граница и форма объекта

Приложение № 6

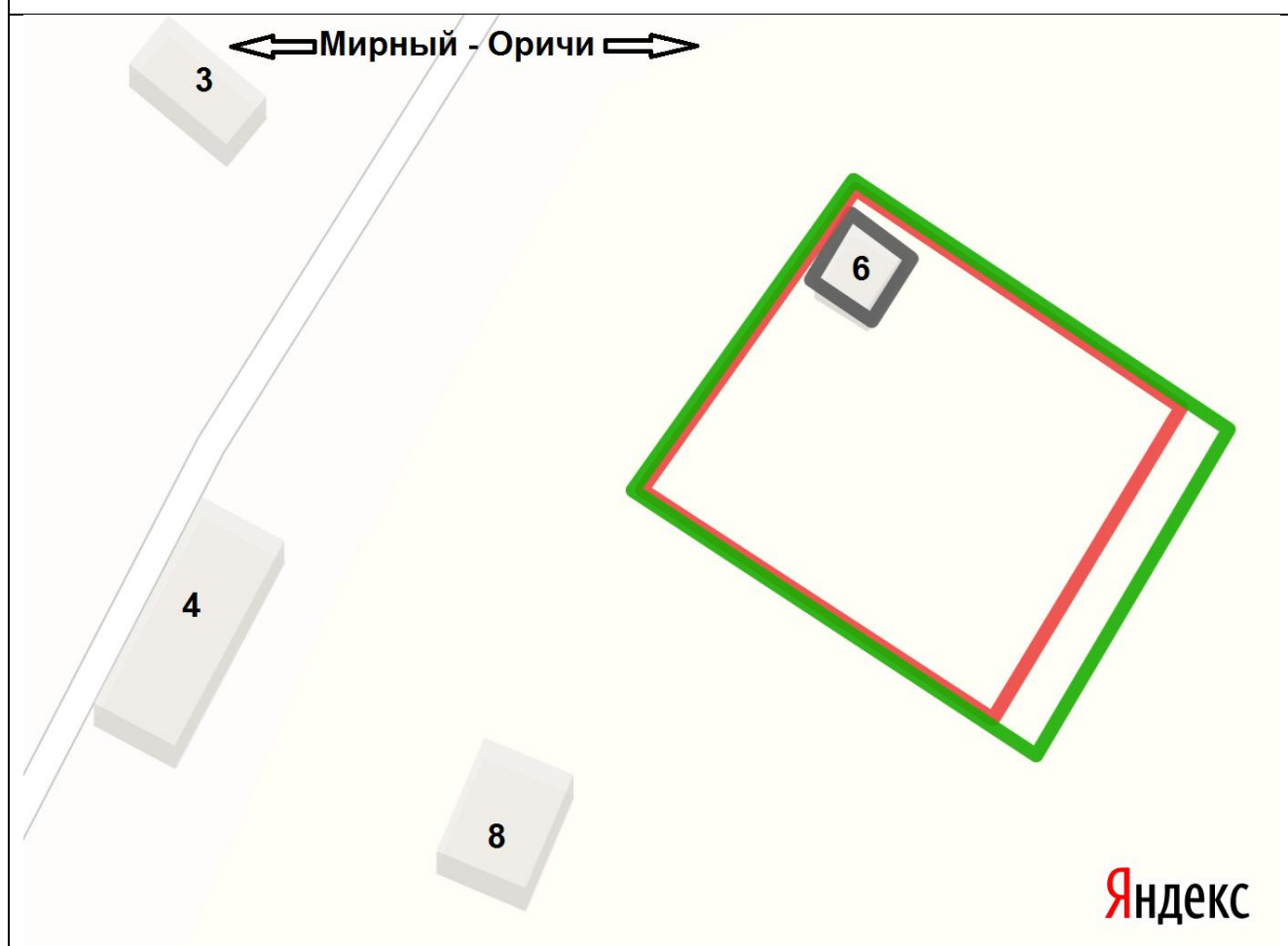
к постановлению
администрации Мирнинского
городского поселения
от 21.04.2020 № 106

СХЕМА

**границ прилегающей территории индивидуального жилого дома № 6
в деревне Терешичи Оричевского района Кировской области**




1.	Местоположение прилегающей территории (адресные ориентиры)	612085 Кировская область Оричевский район деревня Терешичи дом № 6
2.	Кадастровый номер объекта, по отношению к которому устанавливается прилегающая территория (при наличии)	43:24:010210:20
3.	Сведения о собственнике и (или) ином законном владельце здания, строения, сооружения, земельного участка, а также уполномоченном лице	-
4.	Площадь прилегающей территории (квадратные метры)	320
5.	Наличие объектов (в том числе благоустройства), расположенных на прилегающей территории с их описанием	-
6.	Описание характерных точек границ прилегающей территории (ориентиры для определения границ прилегающей территории по сторонам света и расстояния от объекта до границ прилегающей территории), координаты характерных точек границ (при их наличии)	Юго-восточная граница прилегающей территории проходит на расстоянии 6 м от существующего забора ($L \approx 41$ м) С трех других сторон по периметру граница проходит по существующему забору ($L \approx 145$ м)

Графическая часть



Масштаб 1:800

Условные обозначения:

	отображается зелёным цветом - граница прилегающей территории
43:24:010210:20	кадастровый номер земельного участка (объекта недвижимости), по отношению к которому устанавливается прилегающая территория (при наличии)
	отображается красным цветом - граница образованного земельного участка; в случае если земельный участок не образован, но имеется ограждение, то граница ограждения, а случае отсутствия ограждения – граница объекта (дома, нежилого здания, строения, сооружения, нестационарного объекта)
	отображается черным цветом – граница и форма объекта

Приложение № 7

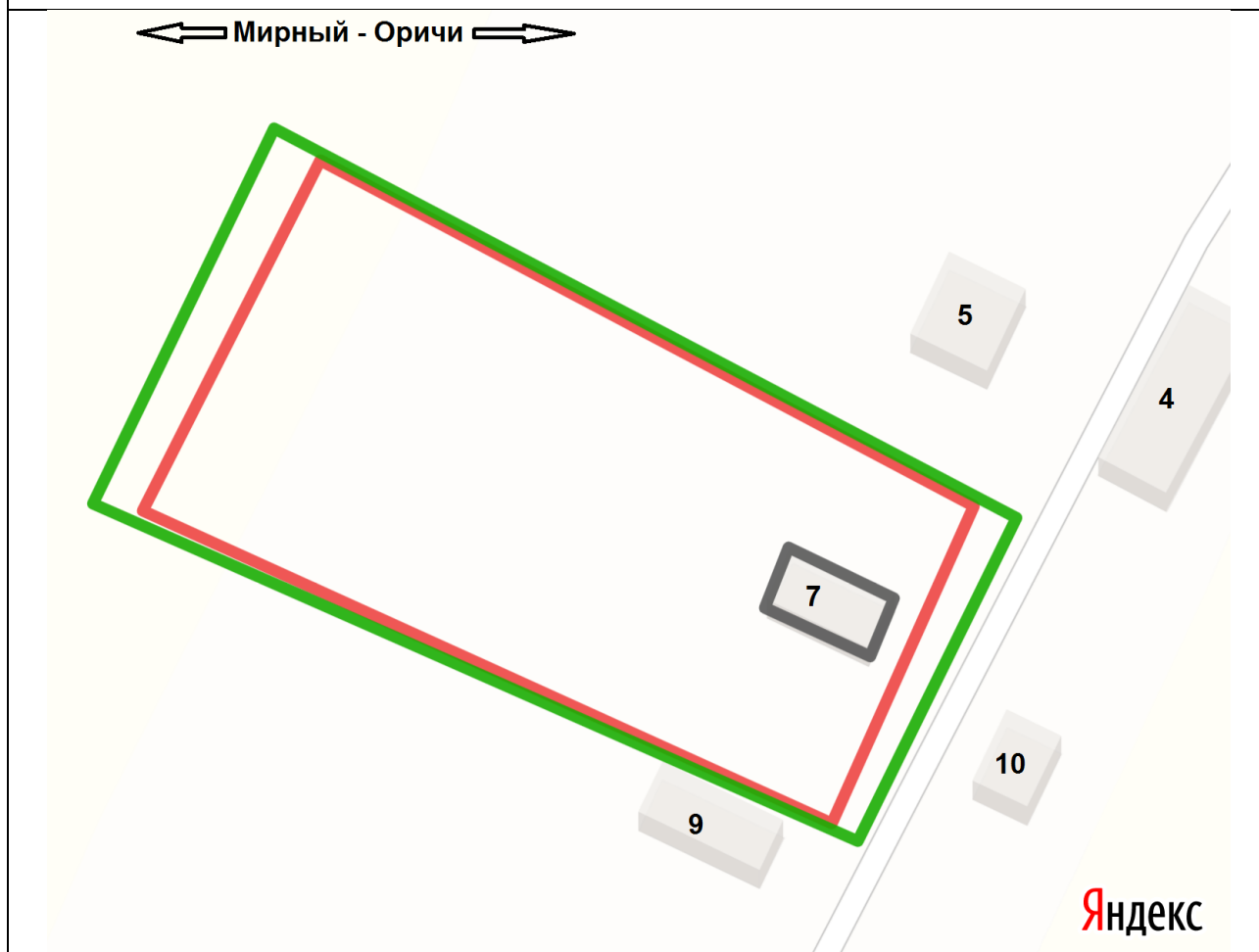
к постановлению
администрации Мирнинского
городского поселения
от 21.04.2020 № 106

СХЕМА

**границ прилегающей территории индивидуального жилого дома № 7
в деревне Терешичи Оричевского района Кировской области**




1.	Местоположение прилегающей территории (адресные ориентиры)	612085 Кировская область Оричевский район деревня Терешичи дом № 7
2.	Кадастровый номер объекта, по отношению к которому устанавливается прилегающая территория (при наличии)	43:24:010210:34
3.	Сведения о собственнике и (или) ином законном владельце здания, строения, сооружения, земельного участка, а также уполномоченном лице	-
4.	Площадь прилегающей территории (квадратные метры)	800
5.	Наличие объектов (в том числе благоустройства), расположенных на прилегающей территории с их описанием	-
6.	Описание характерных точек границ прилегающей территории (ориентиры для определения границ прилегающей территории по сторонам света и расстояния от объекта до границ прилегающей территории), координаты характерных точек границ (при их наличии)	Северо-западная граница прилегающей территории проходит на расстоянии 6 м от границы земельного участка (L ≈ 55 м) Северо-восточная граница проходит по границе земельного участка (L ≈ 112 м) Юго-восточная граница проходит вдоль дороги (L ≈ 47 м) Юго-западная граница проходит по границе земельного участка (L ≈ 111 м)

Графическая часть



Масштаб 1:800

Условные обозначения:

	отображается зелёным цветом - граница прилегающей территории
43:24:010210:34	кадастровый номер земельного участка (объекта недвижимости), по отношению к которому устанавливается прилегающая территория (при наличии)
	отображается красным цветом - граница образованного земельного участка; в случае если земельный участок не образован, но имеется ограждение, то граница ограждения, а случае отсутствия ограждения – граница объекта (дома, нежилого здания, строения, сооружения, нестационарного объекта)
	отображается черным цветом – граница и форма объекта

Приложение № 8

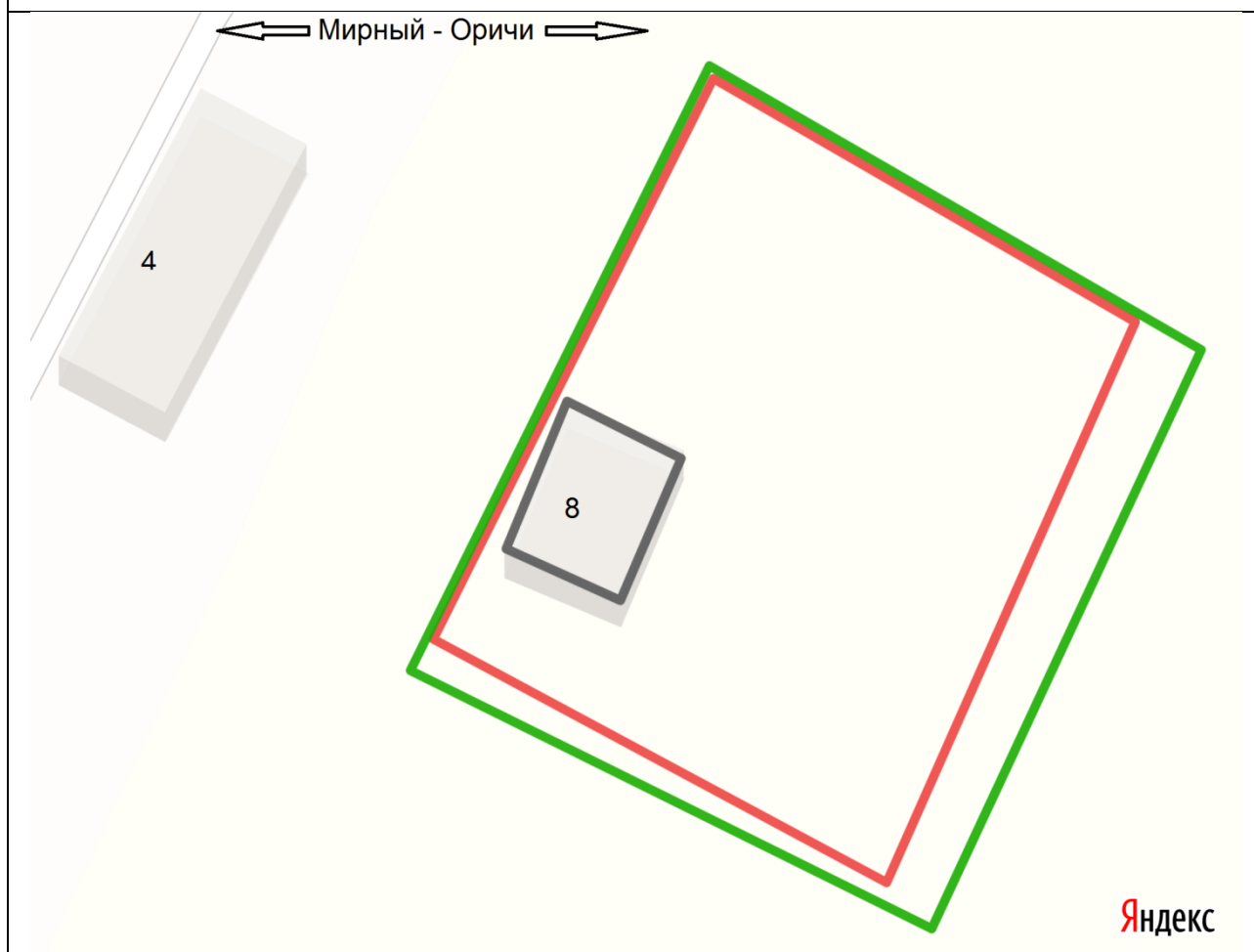
к постановлению
администрации Мирнинского
городского поселения
от 21.04.2020 № 106

СХЕМА

**границ прилегающей территории индивидуального жилого дома № 8
в деревне Терешичи Орчевского района Кировской области**




1.	Местоположение прилегающей территории (адресные ориентиры)	612085 Кировская область Орчевский район деревня Терешичи дом № 8
2.	Кадастровый номер объекта, по отношению к которому устанавливается прилегающая территория (при наличии)	43:24:010210:46
3.	Сведения о собственнике и (или) ином законном владельце здания, строения, сооружения, земельного участка, а также уполномоченном лице	-
4.	Площадь прилегающей территории (квадратные метры)	460
5.	Наличие объектов (в том числе благоустройства), расположенных на прилегающей территории с их описанием	-
6.	Описание характерных точек границ прилегающей территории (ориентиры для определения границ прилегающей территории по сторонам света и расстояния от объекта до границ прилегающей территории), координаты характерных точек границ (при их наличии)	Восточная и северная границы прилегающей территории проходят по границе земельного участка (L ≈ 106 м) Западная граница проходит на расстоянии 6 м от границы земельного участка (L ≈ 54 м) Южная граница проходит вдоль проезда к дому (L ≈ 49 м)

Графическая часть



Масштаб 1:400

Условные обозначения:

	отображается зелёным цветом - граница прилегающей территории
43:24:010210:46	кадастровый номер земельного участка (объекта недвижимости), по отношению к которому устанавливается прилегающая территория (при наличии)
	отображается красным цветом - граница образованного земельного участка; в случае если земельный участок не образован, но имеется ограждение, то граница ограждения, а случае отсутствия ограждения – граница объекта (дома, нежилого здания, строения, сооружения, нестационарного объекта)
	отображается черным цветом – граница и форма объекта

Приложение № 9

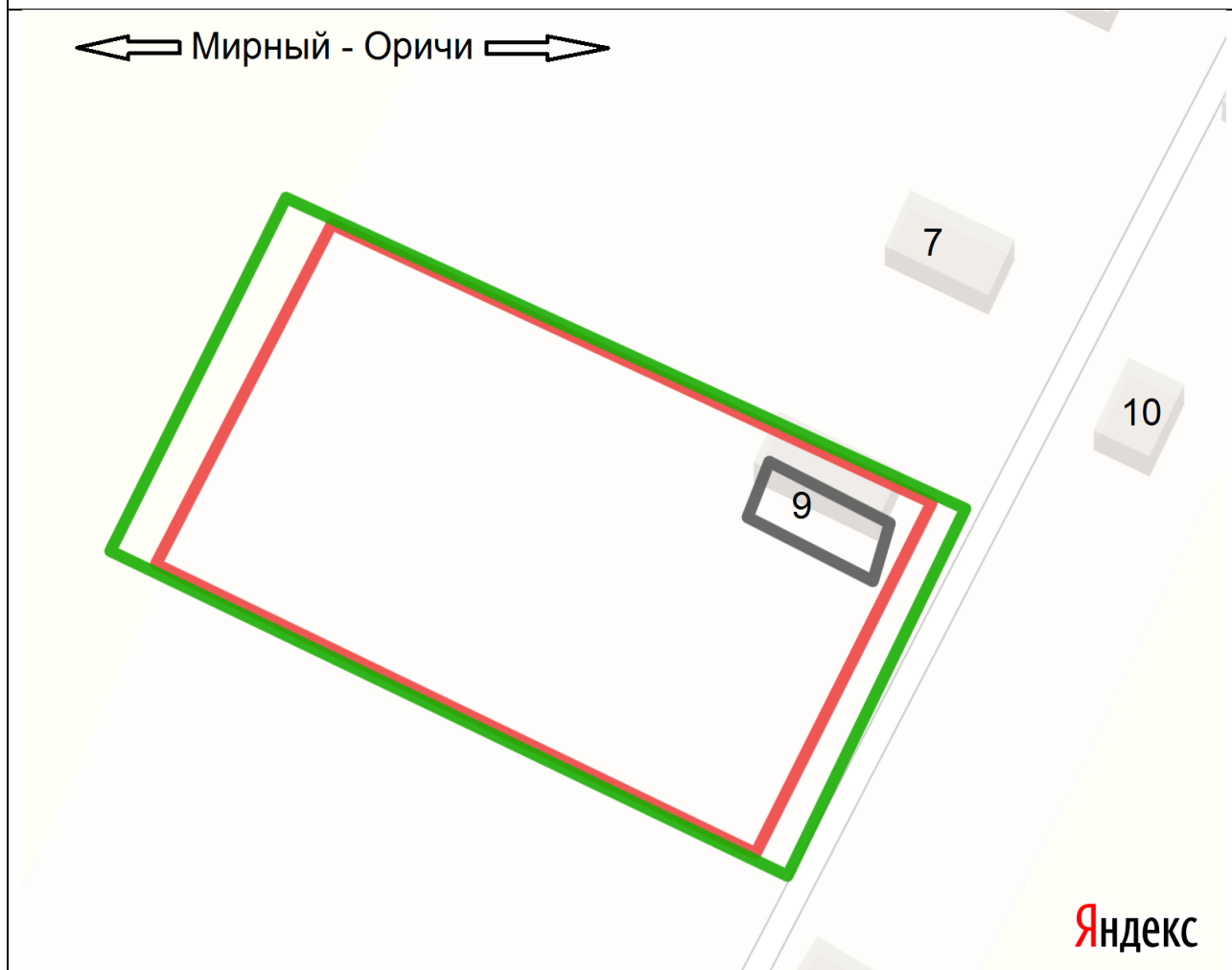
к постановлению
администрации Мирнинского
городского поселения
от 21.04.2020 № 106

СХЕМА

**границ прилегающей территории индивидуального жилого дома № 9
в деревне Терешичи Оричевского района Кировской области**




1.	Местоположение прилегающей территории (адресные ориентиры)	612085 Кировская область Оричевский район деревня Терешичи дом № 9
2.	Кадастровый номер объекта, по отношению к которому устанавливается прилегающая территория (при наличии)	-
3.	Сведения о собственнике и (или) ином законном владельце здания, строения, сооружения, земельного участка, а также уполномоченном лице	-
4.	Площадь прилегающей территории (квадратные метры)	650
5.	Наличие объектов (в том числе благоустройства), расположенных на прилегающей территории с их описанием	-
6.	Описание характерных точек границ прилегающей территории (ориентиры для определения границ прилегающей территории по сторонам света и расстояния от объекта до границ прилегающей территории), координаты характерных точек границ (при их наличии)	Северная граница прилегающей территории проходит по существующему забору (L ≈ 95 м) Восточная граница проходит вдоль дороги (L ≈ 52 м) Южная граница проходит по существующему забору (L ≈ 98 м) Западная граница проходит на расстоянии 6 м от существующего забора (L ≈ 52 м)

Графическая часть



Масштаб 1:800

Условные обозначения:

	отображается зелёным цветом - граница прилегающей территории
-	кадастровый номер земельного участка (объекта недвижимости), по отношению к которому устанавливается прилегающая территория (при наличии)
	отображается красным цветом - граница образованного земельного участка; в случае если земельный участок не образован, но имеется ограждение, то граница ограждения, а случае отсутствия ограждения – граница объекта (дома, нежилого здания, строения, сооружения, нестационарного объекта)
	отображается черным цветом – граница и форма объекта

Приложение № 10

к постановлению
 администрации Мирнинского
 городского поселения
 от 21.04.2020 № 106

СХЕМА




**границ прилегающей территории индивидуального жилого дома № 10
 в деревне Терешичи Орчевского района Кировской области**

1.	Местоположение прилегающей территории (адресные ориентиры)	612085 Кировская область Орчевский район деревня Терешичи дом № 10
2.	Кадастровый номер объекта, по отношению к которому устанавливается прилегающая территория (при наличии)	43:24:010210:18
3.	Сведения о собственнике и (или) ином законном владельце здания, строения, сооружения, земельного участка, а также уполномоченном лице	-
4.	Площадь прилегающей территории (квадратные метры)	1300
5.	Наличие объектов (в том числе благоустройства), расположенных на прилегающей территории с их описанием	-
6.	Описание характерных точек границ прилегающей территории (ориентиры для определения границ прилегающей территории по сторонам света и расстояния от объекта до границ прилегающей территории), координаты характерных точек границ (при их наличии)	Северо-западная граница прилегающей территории проходит вдоль дороги (L ≈ 58 м) Северо-восточная граница проходит вдоль проезда между домами № 10 и № 4 (L ≈ 81 м) Юго-восточная и юго-западная границы проходят на расстоянии 6 м от границы земельного участка (L ≈ 141 м)



Масштаб 1:800

Условные обозначения:

	отображается зелёным цветом - граница прилегающей территории
43:24:010210:18	кадастровый номер земельного участка (объекта недвижимости), по отношению к которому устанавливается прилегающая территория (при наличии)
	отображается красным цветом - граница образованного земельного участка; в случае если земельный участок не образован, но имеется ограждение, то граница ограждения, а случае отсутствия ограждения – граница объекта (дома, нежилого здания, строения, сооружения, нестационарного объекта)
	отображается черным цветом – граница и форма объекта

Приложение № 11

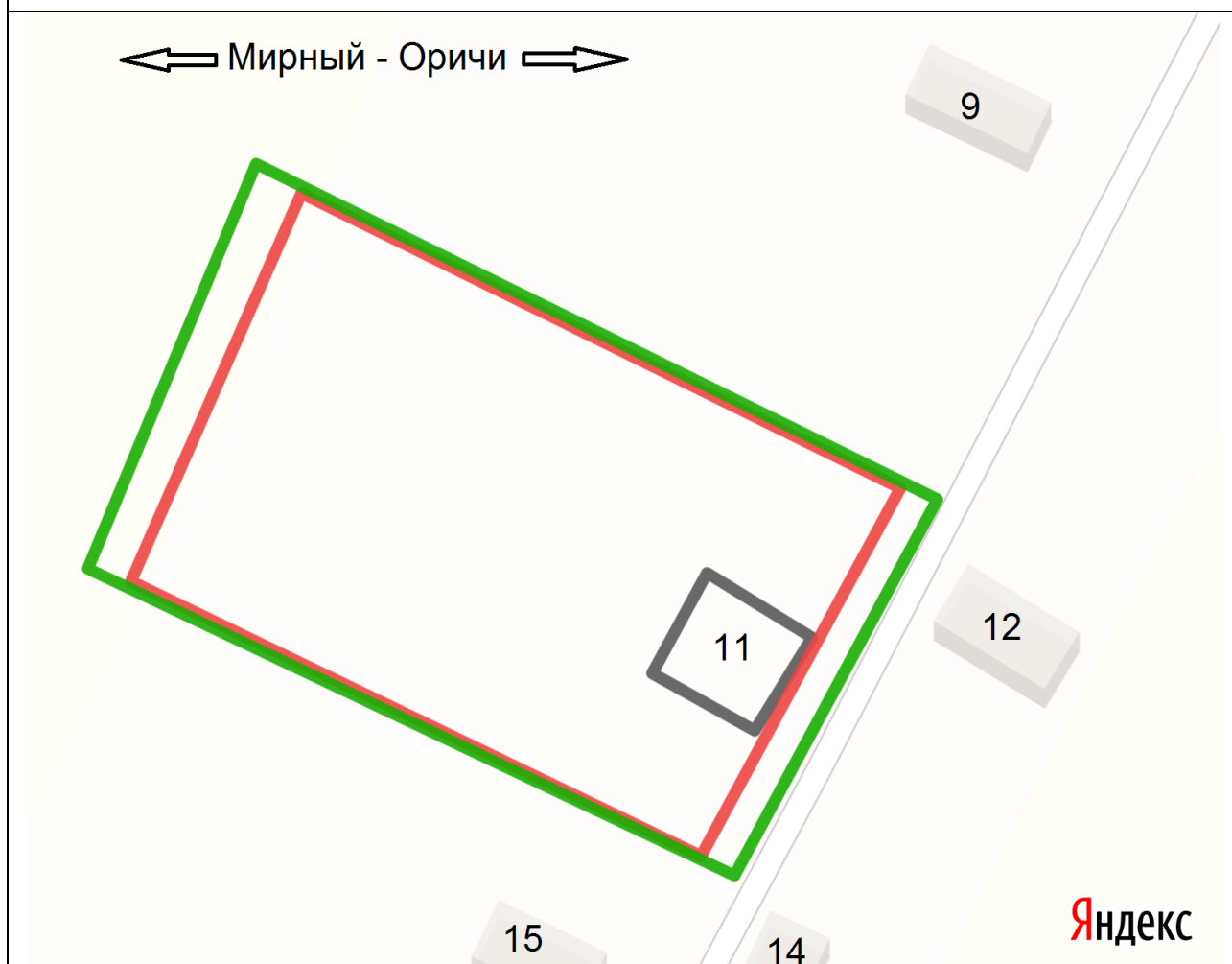
к постановлению
 администрации Мирнинского
 городского поселения
 от 21.04.2020 № 106

СХЕМА

**границ прилегающей территории индивидуального жилого дома № 11
 в деревне Терешичи Орчевского района Кировской области**




1.	Местоположение прилегающей территории (адресные ориентиры)	612085 Кировская область Орчевский район деревня Терешичи дом № 11
2.	Кадастровый номер объекта, по отношению к которому устанавливается прилегающая территория (при наличии)	43:24:010210:37
3.	Сведения о собственнике и (или) ином законном владельце здания, строения, сооружения, земельного участка, а также уполномоченном лице	-
4.	Площадь прилегающей территории (квадратные метры)	750
5.	Наличие объектов (в том числе благоустройства), расположенных на прилегающей территории с их описанием	-
6.	Описание характерных точек границ прилегающей территории (ориентиры для определения границ прилегающей территории по сторонам света и расстояния от объекта до границ прилегающей территории), координаты характерных точек границ (при их наличии)	Северо-западная граница прилегающей территории проходит на расстоянии 6 м от границы земельного участка (L ≈ 58 м) Северо-восточная граница проходит по границе земельного участка (L ≈ 98 м) Юго-восточная граница проходит вдоль дороги (L ≈ 55 м) Юго-западная граница проходит по границе земельного участка (L ≈ 94 м)

Графическая часть



Масштаб 1:800

Условные обозначения:

	отображается зелёным цветом - граница прилегающей территории
43:24:010210:37	кадастровый номер земельного участка (объекта недвижимости), по отношению к которому устанавливается прилегающая территория (при наличии)
	отображается красным цветом - граница образованного земельного участка; в случае если земельный участок не образован, но имеется ограждение, то граница ограждения, а случае отсутствия ограждения – граница объекта (дома, нежилого здания, строения, сооружения, нестационарного объекта)
	отображается черным цветом – граница и форма объекта

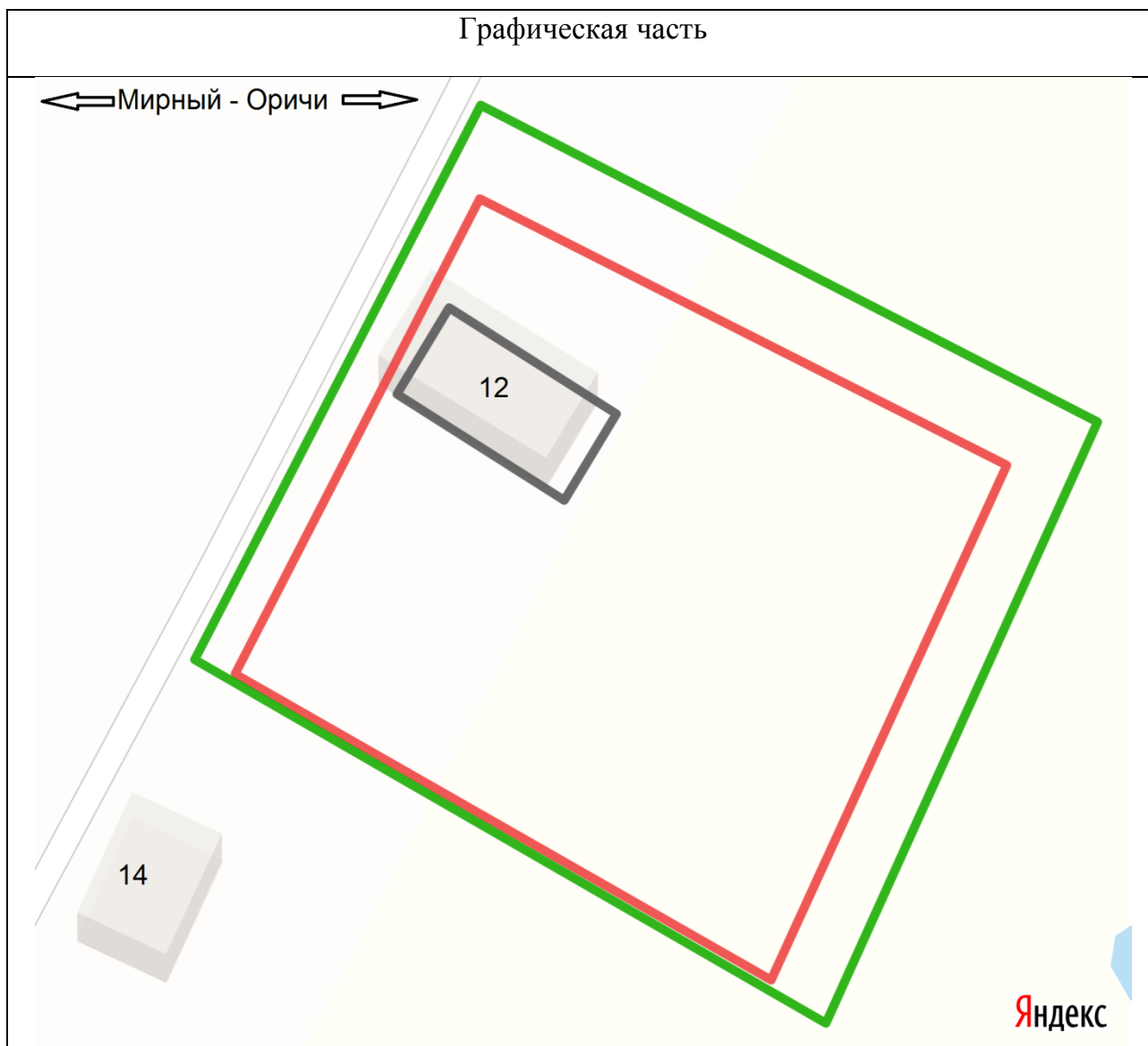
Приложение № 12

к постановлению
 администрации Мирнинского
 городского поселения
 от 21.04.2020 № 106




СХЕМА

**границ прилегающей территории индивидуального жилого дома № 12
 в деревне Терешичи Орчевского района Кировской области**

1.	Местоположение прилегающей территории (адресные ориентиры)	612085 Кировская область Орчевский район деревня Терешичи дом № 12
2.	Кадастровый номер объекта, по отношению к которому устанавливается прилегающая территория (при наличии)	43:24:010210:17
3.	Сведения о собственнике и (или) ином законном владельце здания, строения, сооружения, земельного участка, а также уполномоченном лице	-
4.	Площадь прилегающей территории (квадратные метры)	850
5.	Наличие объектов (в том числе благоустройства), расположенных на прилегающей территории с их описанием	-
6.	Описание характерных точек границ прилегающей территории (ориентиры для определения границ прилегающей территории по сторонам света и расстояния от объекта до границ прилегающей территории), координаты характерных точек границ (при их наличии)	Северо-западная граница прилегающей территории проходит вдоль дороги (L ≈ 54 м) Северо-восточная и юго-восточная границы проходят на расстоянии 6 м от границы земельного участка (L ≈ 119 м) Юго-западная граница проходит по границе земельного участка (L ≈ 63 м)



Условные обозначения:

	отображается зелёным цветом - граница прилегающей территории
43:24:010210:17	кадастровый номер земельного участка (объекта недвижимости), по отношению к которому устанавливается прилегающая территория (при наличии)
	отображается красным цветом - граница образованного земельного участка; в случае если земельный участок не образован, но имеется ограждение, то граница ограждения, а случае отсутствия ограждения – граница объекта (дома, нежилого здания, строения, сооружения, нестационарного объекта)
	отображается черным цветом – граница и форма объекта

Приложение № 13

к постановлению
 администрации Мирнинского
 городского поселения
 от 21.04.2020 № 106

СХЕМА

**границ прилегающей территории индивидуального жилого дома № 14
 в деревне Терешичи Оричевского района Кировской области**




1.	Местоположение прилегающей территории (адресные ориентиры)	612085 Кировская область Оричевский район деревня Терешичи дом № 14
2.	Кадастровый номер объекта, по отношению к которому устанавливается прилегающая территория (при наличии)	-
3.	Сведения о собственнике и (или) ином законном владельце здания, строения, сооружения, земельного участка, а также уполномоченном лице	-
4.	Площадь прилегающей территории (квадратные метры)	1100
5.	Наличие объектов (в том числе благоустройства), расположенных на прилегающей территории с их описанием	-
6.	Описание характерных точек границ прилегающей территории (ориентиры для определения границ прилегающей территории по сторонам света и расстояния от объекта до границ прилегающей территории), координаты характерных точек границ (при их наличии)	Северо-западная граница прилегающей территории проходит вдоль дороги (L ≈ 76 м) Северо-восточная граница проходит по существующему забору (L ≈ 70 м) Юго-восточная и юго-западная границы проходят на расстоянии 6 м от существующего забора, исключая территорию водоема (L ≈ 147 м)

Графическая часть



Масштаб 1:800

Условные обозначения:

	отображается зелёным цветом - граница прилегающей территории
-	кадастровый номер земельного участка (объекта недвижимости), по отношению к которому устанавливается прилегающая территория (при наличии)
	отображается красным цветом - граница образованного земельного участка; в случае если земельный участок не образован, но имеется ограждение, то граница ограждения, а случае отсутствия ограждения – граница объекта (дома, нежилого здания, строения, сооружения, нестационарного объекта)
	отображается черным цветом – граница и форма объекта

Приложение № 14

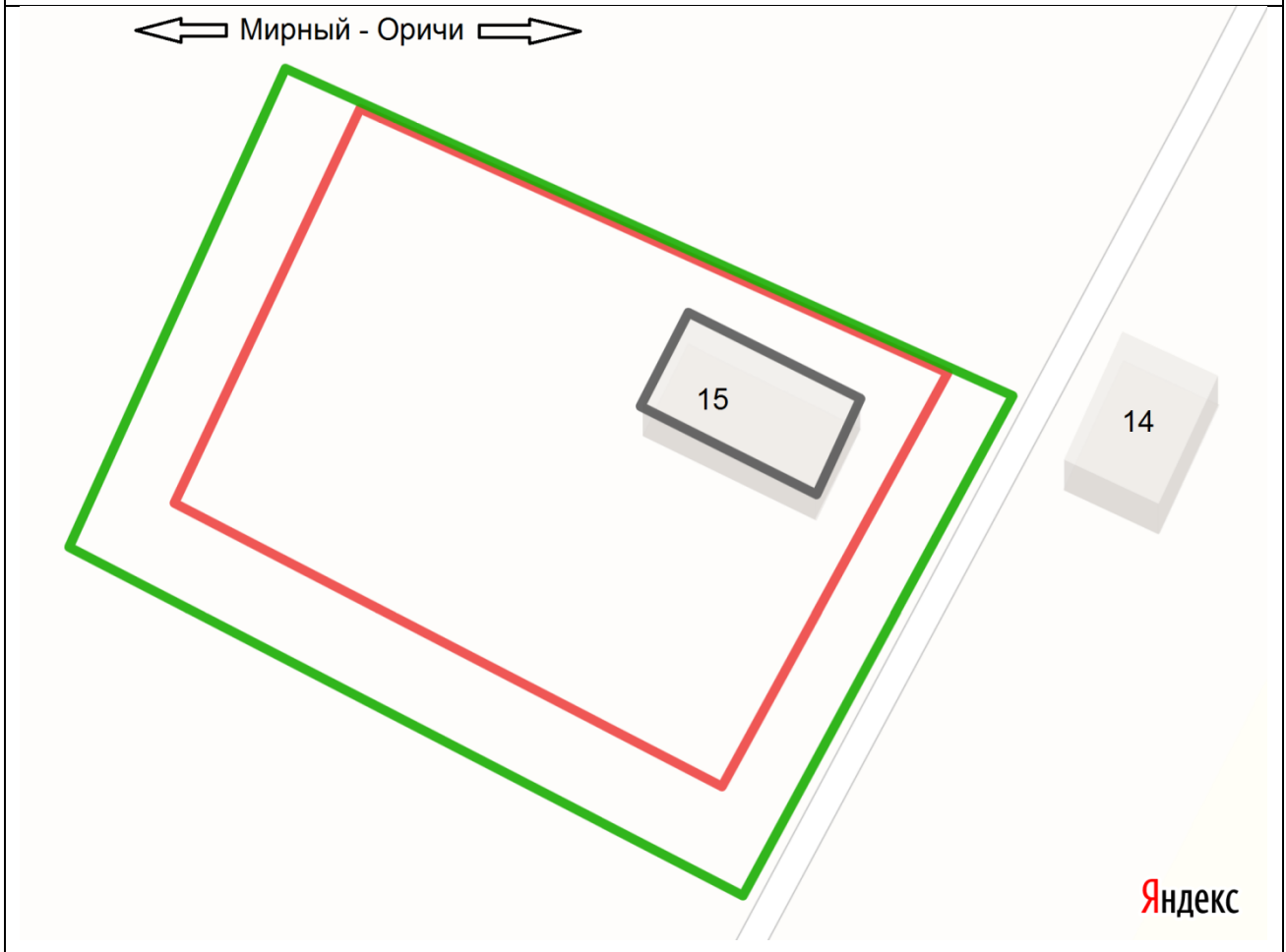
к постановлению
 администрации Мирнинского
 городского поселения
 от 21.04.2020 № 106

СХЕМА

**границ прилегающей территории индивидуального жилого дома № 15
 в деревне Терешичи Оричевского района Кировской области**




1.	Местоположение прилегающей территории (адресные ориентиры)	612085 Кировская область Оричевский район деревня Терешичи дом № 15
2.	Кадастровый номер объекта, по отношению к которому устанавливается прилегающая территория (при наличии)	-
3.	Сведения о собственнике и (или) ином законном владельце здания, строения, сооружения, земельного участка, а также уполномоченном лице	-
4.	Площадь прилегающей территории (квадратные метры)	850
5.	Наличие объектов (в том числе благоустройства), расположенных на прилегающей территории с их описанием	-
6.	Описание характерных точек границ прилегающей территории (ориентиры для определения границ прилегающей территории по сторонам света и расстояния от объекта до границ прилегающей территории), координаты характерных точек границ (при их наличии)	Юго-западная и юго-восточная границы прилегающей территории проходят на расстоянии 6 м от существующего забора (L ≈ 105 м) Северо-восточная граница проходит по существующему забору (L ≈ 65 м) Юго-восточная граница проходит вдоль дороги (L ≈ 46 м)

Графическая часть



Масштаб 1:400

Условные обозначения:

	отображается зелёным цветом - граница прилегающей территории
-	кадастровый номер земельного участка (объекта недвижимости), по отношению к которому устанавливается прилегающая территория (при наличии)
	отображается красным цветом - граница образованного земельного участка; в случае если земельный участок не образован, но имеется ограждение, то граница ограждения, а случае отсутствия ограждения – граница объекта (дома, нежилого здания, строения, сооружения, нестационарного объекта)
	отображается черным цветом – граница и форма объекта

Приложение № 15

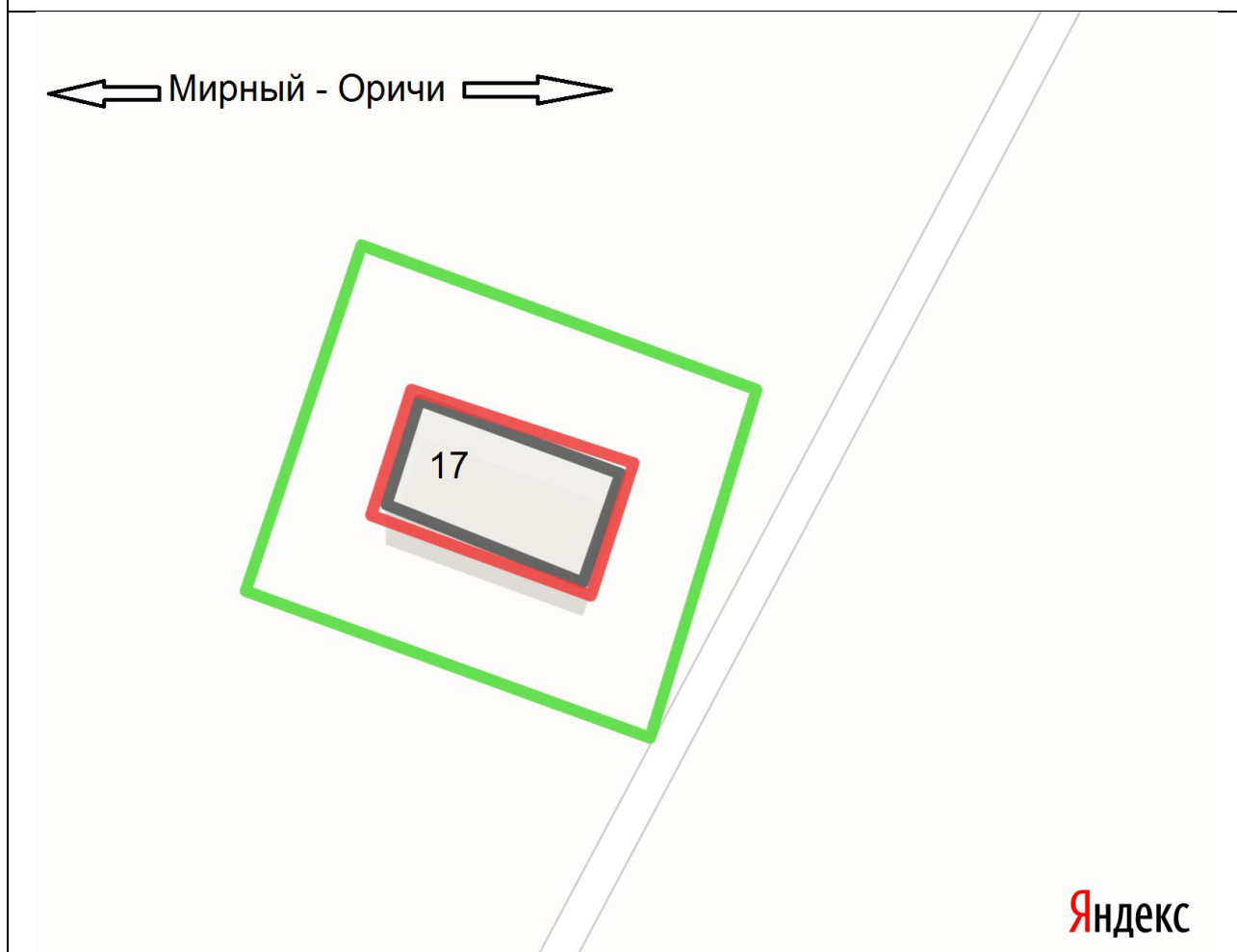
к постановлению
администрации Мирнинского
городского поселения
от 21.04.2020 № 106

СХЕМА

**границ прилегающей территории индивидуального жилого дома № 17
в деревне Терешичи Орчевского района Кировской области**




1.	Местоположение прилегающей территории (адресные ориентиры)	612085 Кировская область Орчевский район деревня Терешичи дом № 17
2.	Кадастровый номер объекта, по отношению к которому устанавливается прилегающая территория (при наличии)	-
3.	Сведения о собственнике и (или) ином законном владельце здания, строения, сооружения, земельного участка, а также уполномоченном лице	-
4.	Площадь прилегающей территории (квадратные метры)	520
5.	Наличие объектов (в том числе благоустройства), расположенных на прилегающей территории с их описанием	-
6.	Описание характерных точек границ прилегающей территории (ориентиры для определения границ прилегающей территории по сторонам света и расстояния от объекта до границ прилегающей территории), координаты характерных точек границ (при их наличии)	Границы прилегающей территории по периметру проходят на расстоянии 6 м от стен дома ($L \approx 105$ м)

Графическая часть



Масштаб 1:400

Условные обозначения:

	отображается зелёным цветом - граница прилегающей территории
-	кадастровый номер земельного участка (объекта недвижимости), по отношению к которому устанавливается прилегающая территория (при наличии)
	отображается красным цветом - граница образованного земельного участка; в случае если земельный участок не образован, но имеется ограждение, то граница ограждения, а случае отсутствия ограждения – граница объекта (дома, нежилого здания, строения, сооружения, нестационарного объекта)
	отображается черным цветом – граница и форма объекта