

ОПИСАНИЕ МЕСТОПОЛОЖЕНИЯ ГРАНИЦ

"Газопровод межпоселковый от п. Зеленый на д. Брагичи – с. Монастырщина – с отводом на с. Пищалье с отключающими устройствами на п. Быстряги, д. Тарасовы и д. Храмые Оричевского района Кировской области"
(наименование объекта, местоположение границ которого описано (далее - объект))

Раздел 1

Сведения об объекте		
№ п/п	Характеристики объекта	Описание характеристик
1	2	3
1	Местоположение объекта	Кировская область, Оричевский район
2	Площадь объекта +/- величина погрешности определения площади (Р+/- Дельта Р)	372497 кв.м ± 127 кв.м
3	Иные характеристики объекта	Наименование бъекта: "Газопровод межпоселковый от п. Зеленый на д. Брагичи – с. Монастырщина – с отводом на с. Пищалье с отключающими устройствами на п. Быстряги, д. Тарасовы и д. Храмые Оричевского района Кировской области". Срок установления публичного сервитута 10 лет. Обладателем публичного сервитута является ООО "Газпром газификация"

Раздел 2

Сведения о местоположении границ объекта					
1. Система координат <u>МСК-43, зона 1</u>					
2. Сведения о характерных точках границ объекта					
Обозначение характерных точек границ	Координаты, м		Метод определения координат характерной точки	Средняя квадратическая погрешность положения характерной точки (M_t), м	Описание обозначения точки на местности (при наличии)
	X	Y			
1	2	3	4	5	6
1	556101.31	1325726.88	Аналитический метод	0.10	Закрепление отсутствует
2	556098.83	1325740.66	Аналитический метод	0.10	Закрепление отсутствует
3	556090.05	1325739.12	Аналитический метод	0.10	Закрепление отсутствует
4	556079.54	1325751.72	Аналитический метод	0.10	Закрепление отсутствует
5	556089.31	1325791.54	Аналитический метод	0.10	Закрепление отсутствует
6	555990.27	1325909.61	Аналитический метод	0.10	Закрепление отсутствует
7	555288.97	1326032.19	Аналитический метод	0.10	Закрепление отсутствует
8	555143.38	1325718.43	Аналитический метод	0.10	Закрепление отсутствует
9	554867.47	1324788.03	Аналитический метод	0.10	Закрепление отсутствует
10	554870.60	1324790.69	Аналитический метод	0.10	Закрепление отсутствует
11	554871.72	1324791.80	Аналитический метод	0.10	Закрепление отсутствует
12	554866.93	1324775.66	Аналитический метод	0.10	Закрепление отсутствует
13	553969.91	1321996.62	Аналитический метод	0.10	Закрепление отсутствует
14	553919.29	1321670.75	Аналитический метод	0.10	Закрепление отсутствует
15	553916.40	1321671.68	Аналитический метод	0.10	Закрепление отсутствует
16	553907.14	1321612.09	Аналитический метод	0.10	Закрепление отсутствует
17	553911.78	1321609.33	Аналитический метод	0.10	Закрепление отсутствует
18	553910.56	1321601.51	Аналитический метод	0.10	Закрепление отсутствует
19	553905.72	1321602.91	Аналитический метод	0.10	Закрепление отсутствует
20	553887.68	1321486.81	Аналитический метод	0.10	Закрепление отсутствует
21	554030.35	1321443.34	Аналитический метод	0.10	Закрепление отсутствует
22	553796.98	1320654.11	Аналитический метод	0.10	Закрепление отсутствует
23	553800.77	1320656.36	Аналитический метод	0.10	Закрепление отсутствует
24	553796.11	1320640.60	Аналитический метод	0.10	Закрепление отсутствует
25	553792.23	1320638.06	Аналитический метод	0.10	Закрепление отсутствует
26	553766.08	1320549.61	Аналитический метод	0.10	Закрепление

					отсутствует
27	553713.89	1320472.05	Аналитический метод	0.10	Закрепление отсутствует
28	553595.31	1320434.60	Аналитический метод	0.10	Закрепление отсутствует
29	553596.62	1320431.87	Аналитический метод	0.10	Закрепление отсутствует
30	553586.47	1320428.66	Аналитический метод	0.10	Закрепление отсутствует
31	553585.17	1320431.40	Аналитический метод	0.10	Закрепление отсутствует
32	553431.39	1320382.83	Аналитический метод	0.10	Закрепление отсутствует
33	553220.11	1320267.02	Аналитический метод	0.10	Закрепление отсутствует
34	552805.95	1319999.05	Аналитический метод	0.10	Закрепление отсутствует
35	552796.26	1320014.03	Аналитический метод	0.10	Закрепление отсутствует
36	552793.44	1320012.85	Аналитический метод	0.10	Закрепление отсутствует
37	552787.23	1320022.45	Аналитический метод	0.10	Закрепление отсутствует
38	552790.08	1320023.58	Аналитический метод	0.10	Закрепление отсутствует
39	552771.07	1320052.95	Аналитический метод	0.10	Закрепление отсутствует
40	552589.67	1320000.62	Аналитический метод	0.10	Закрепление отсутствует
41	552366.69	1319962.90	Аналитический метод	0.10	Закрепление отсутствует
42	552318.62	1319988.44	Аналитический метод	0.10	Закрепление отсутствует
43	552317.76	1319986.68	Аналитический метод	0.10	Закрепление отсутствует
44	552270.82	1320012.78	Аналитический метод	0.10	Закрепление отсутствует
45	552273.05	1320014.97	Аналитический метод	0.10	Закрепление отсутствует
46	552185.30	1320063.76	Аналитический метод	0.10	Закрепление отсутствует
47	552125.12	1319955.52	Аналитический метод	0.10	Закрепление отсутствует
48	552129.49	1319953.10	Аналитический метод	0.10	Закрепление отсутствует
49	552124.96	1319944.94	Аналитический метод	0.10	Закрепление отсутствует
50	552120.52	1319947.26	Аналитический метод	0.10	Закрепление отсутствует
51	551938.92	1319620.66	Аналитический метод	0.10	Закрепление отсутствует
52	552043.80	1319562.34	Аналитический метод	0.10	Закрепление отсутствует
53	551858.76	1319229.57	Аналитический метод	0.10	Закрепление отсутствует
54	551521.56	1318713.68	Аналитический метод	0.10	Закрепление отсутствует
55	551517.79	1318709.24	Аналитический метод	0.10	Закрепление отсутствует
56	551514.39	1318700.60	Аналитический метод	0.10	Закрепление отсутствует
57	551501.40	1318685.30	Аналитический метод	0.10	Закрепление отсутствует
58	551503.71	1318692.66	Аналитический метод	0.10	Закрепление отсутствует
59	551281.53	1318431.07	Аналитический метод	0.10	Закрепление отсутствует
60	551251.17	1318349.36	Аналитический метод	0.10	Закрепление

					отсутствует
61	551232.50	1318140.41	Аналитический метод	0.10	Закрепление отсутствует
62	551164.61	1317987.34	Аналитический метод	0.10	Закрепление отсутствует
63	551047.63	1317875.91	Аналитический метод	0.10	Закрепление отсутствует
64	550863.83	1317840.15	Аналитический метод	0.10	Закрепление отсутствует
65	550373.41	1317848.02	Аналитический метод	0.10	Закрепление отсутствует
66	550237.62	1318064.90	Аналитический метод	0.10	Закрепление отсутствует
67	550095.48	1318353.44	Аналитический метод	0.10	Закрепление отсутствует
68	550062.29	1318337.08	Аналитический метод	0.10	Закрепление отсутствует
69	550020.35	1318422.17	Аналитический метод	0.10	Закрепление отсутствует
70	549970.67	1318784.49	Аналитический метод	0.10	Закрепление отсутствует
71	549846.98	1318946.97	Аналитический метод	0.10	Закрепление отсутствует
72	549422.27	1319063.41	Аналитический метод	0.10	Закрепление отсутствует
73	549116.48	1319390.79	Аналитический метод	0.10	Закрепление отсутствует
74	549113.83	1319389.23	Аналитический метод	0.10	Закрепление отсутствует
75	549102.64	1319401.22	Аналитический метод	0.10	Закрепление отсутствует
76	549100.97	1319400.07	Аналитический метод	0.10	Закрепление отсутствует
77	549098.74	1319402.46	Аналитический метод	0.10	Закрепление отсутствует
78	549100.41	1319403.60	Аналитический метод	0.10	Закрепление отсутствует
79	548412.81	1320139.76	Аналитический метод	0.10	Закрепление отсутствует
80	548413.30	1320143.63	Аналитический метод	0.10	Закрепление отсутствует
81	548279.15	1320287.24	Аналитический метод	0.10	Закрепление отсутствует
82	548277.64	1320285.22	Аналитический метод	0.10	Закрепление отсутствует
83	548277.19	1320282.03	Аналитический метод	0.10	Закрепление отсутствует
84	548275.23	1320284.13	Аналитический метод	0.10	Закрепление отсутствует
85	548275.50	1320285.31	Аналитический метод	0.10	Закрепление отсутствует
86	548275.88	1320286.69	Аналитический метод	0.10	Закрепление отсутствует
87	548236.01	1320329.17	Аналитический метод	0.10	Закрепление отсутствует
88	548143.22	1320428.39	Аналитический метод	0.10	Закрепление отсутствует
89	548145.73	1320430.10	Аналитический метод	0.10	Закрепление отсутствует
90	548089.79	1320489.99	Аналитический метод	0.10	Закрепление отсутствует
91	548019.37	1320623.41	Аналитический метод	0.10	Закрепление отсутствует
92	548014.88	1320621.18	Аналитический метод	0.10	Закрепление отсутствует
93	548012.86	1320625.00	Аналитический метод	0.10	Закрепление отсутствует
94	548017.41	1320627.12	Аналитический метод	0.10	Закрепление

					отсутствует
95	547927.08	1320798.22	Аналитический метод	0.10	Закрепление отсутствует
96	547795.54	1320900.49	Аналитический метод	0.10	Закрепление отсутствует
97	547771.68	1320966.23	Аналитический метод	0.10	Закрепление отсутствует
98	547725.12	1321003.68	Аналитический метод	0.10	Закрепление отсутствует
99	547723.22	1321001.35	Аналитический метод	0.10	Закрепление отсутствует
100	547706.12	1321015.11	Аналитический метод	0.10	Закрепление отсутствует
101	547708.01	1321017.44	Аналитический метод	0.10	Закрепление отсутствует
102	547696.13	1321027.00	Аналитический метод	0.10	Закрепление отсутствует
103	547679.36	1321040.48	Аналитический метод	0.10	Закрепление отсутствует
104	547687.19	1321307.41	Аналитический метод	0.10	Закрепление отсутствует
105	547563.84	1322327.96	Аналитический метод	0.10	Закрепление отсутствует
106	547558.69	1322328.95	Аналитический метод	0.10	Закрепление отсутствует
107	547557.43	1322339.39	Аналитический метод	0.10	Закрепление отсутствует
108	547562.71	1322337.34	Аналитический метод	0.10	Закрепление отсутствует
109	547544.35	1322489.23	Аналитический метод	0.10	Закрепление отсутствует
110	547535.03	1322585.00	Аналитический метод	0.10	Закрепление отсутствует
111	547532.64	1322581.41	Аналитический метод	0.10	Закрепление отсутствует
112	547532.39	1322581.13	Аналитический метод	0.10	Закрепление отсутствует
113	547343.76	1324518.92	Аналитический метод	0.10	Закрепление отсутствует
114	547346.76	1324519.22	Аналитический метод	0.10	Закрепление отсутствует
115	547344.77	1324539.44	Аналитический метод	0.10	Закрепление отсутствует
116	547236.69	1325734.27	Аналитический метод	0.10	Закрепление отсутствует
117	547236.38	1325746.03	Аналитический метод	0.10	Закрепление отсутствует
118	547235.76	1325769.32	Аналитический метод	0.10	Закрепление отсутствует
119	547232.76	1325769.23	Аналитический метод	0.10	Закрепление отсутствует
120	547232.50	1325779.29	Аналитический метод	0.10	Закрепление отсутствует
121	547235.50	1325779.35	Аналитический метод	0.10	Закрепление отсутствует
122	547234.94	1325800.06	Аналитический метод	0.10	Закрепление отсутствует
123	546995.41	1325793.69	Аналитический метод	0.10	Закрепление отсутствует
124	546995.58	1325790.70	Аналитический метод	0.10	Закрепление отсутствует
125	546958.53	1325789.71	Аналитический метод	0.10	Закрепление отсутствует
126	546958.39	1325792.71	Аналитический метод	0.10	Закрепление отсутствует
127	546737.11	1325786.83	Аналитический метод	0.10	Закрепление отсутствует
128	546286.29	1325772.42	Аналитический метод	0.10	Закрепление

					отсутствует
129	546083.35	1325704.58	Аналитический метод	0.10	Закрепление отсутствует
130	546081.69	1325701.12	Аналитический метод	0.10	Закрепление отсутствует
131	546081.69	1325700.87	Аналитический метод	0.10	Закрепление отсутствует
132	545964.20	1325661.59	Аналитический метод	0.10	Закрепление отсутствует
133	545726.42	1325633.48	Аналитический метод	0.10	Закрепление отсутствует
134	545691.43	1325632.18	Аналитический метод	0.10	Закрепление отсутствует
135	545690.94	1325633.03	Аналитический метод	0.10	Закрепление отсутствует
136	545689.97	1325634.99	Аналитический метод	0.10	Закрепление отсутствует
137	544967.61	1325605.34	Аналитический метод	0.10	Закрепление отсутствует
138	544711.01	1325630.12	Аналитический метод	0.10	Закрепление отсутствует
139	544582.54	1325713.94	Аналитический метод	0.10	Закрепление отсутствует
140	544558.93	1325694.69	Аналитический метод	0.10	Закрепление отсутствует
141	544561.48	1325692.90	Аналитический метод	0.10	Закрепление отсутствует
142	544551.79	1325684.99	Аналитический метод	0.10	Закрепление отсутствует
143	544549.11	1325686.68	Аналитический метод	0.10	Закрепление отсутствует
144	544541.44	1325680.43	Аналитический метод	0.10	Закрепление отсутствует
145	544346.66	1325807.62	Аналитический метод	0.10	Закрепление отсутствует
146	544047.18	1325922.26	Аналитический метод	0.10	Закрепление отсутствует
147	543913.51	1325976.88	Аналитический метод	0.10	Закрепление отсутствует
148	543728.09	1326087.05	Аналитический метод	0.10	Закрепление отсутствует
149	543725.67	1326082.68	Аналитический метод	0.10	Закрепление отсутствует
150	543724.36	1326083.45	Аналитический метод	0.10	Закрепление отсутствует
151	543726.78	1326087.84	Аналитический метод	0.10	Закрепление отсутствует
152	543618.13	1326152.40	Аналитический метод	0.10	Закрепление отсутствует
153	543615.82	1326150.28	Аналитический метод	0.10	Закрепление отсутствует
154	543477.43	1326232.51	Аналитический метод	0.10	Закрепление отсутствует
155	543485.09	1326245.41	Аналитический метод	0.10	Закрепление отсутствует
156	543464.52	1326257.63	Аналитический метод	0.10	Закрепление отсутствует
157	543363.54	1326322.48	Аналитический метод	0.10	Закрепление отсутствует
158	543374.44	1326339.51	Аналитический метод	0.10	Закрепление отсутствует
159	543354.64	1326352.18	Аналитический метод	0.10	Закрепление отсутствует
160	543349.25	1326343.75	Аналитический метод	0.10	Закрепление отсутствует
161	543345.58	1326346.10	Аналитический метод	0.10	Закрепление отсутствует
162	543337.42	1326333.32	Аналитический метод	0.10	Закрепление

					отсутствует
163	543341.08	1326330.98	Аналитический метод	0.10	Закрепление отсутствует
164	543339.55	1326328.59	Аналитический метод	0.10	Закрепление отсутствует
165	543346.08	1326324.41	Аналитический метод	0.10	Закрепление отсутствует
166	543346.34	1326323.51	Аналитический метод	0.10	Закрепление отсутствует
167	543346.41	1326320.88	Аналитический метод	0.10	Закрепление отсутствует
168	543345.04	1326317.33	Аналитический метод	0.10	Закрепление отсутствует
169	543341.57	1326315.74	Аналитический метод	0.10	Закрепление отсутствует
170	543351.90	1326316.04	Аналитический метод	0.10	Закрепление отсутствует
171	543357.25	1326315.58	Аналитический метод	0.10	Закрепление отсутствует
172	543352.20	1326317.95	Аналитический метод	0.10	Закрепление отсутствует
173	543350.19	1326321.38	Аналитический метод	0.10	Закрепление отсутствует
174	543350.11	1326321.83	Аналитический метод	0.10	Закрепление отсутствует
175	543359.35	1326315.92	Аналитический метод	0.10	Закрепление отсутствует
176	543460.31	1326250.83	Аналитический метод	0.10	Закрепление отсутствует
177	543474.14	1326242.61	Аналитический метод	0.10	Закрепление отсутствует
178	543466.46	1326229.72	Аналитический метод	0.10	Закрепление отсутствует
179	543609.66	1326144.63	Аналитический метод	0.10	Закрепление отсутствует
180	543607.35	1326142.52	Аналитический метод	0.10	Закрепление отсутствует
181	543720.04	1326075.55	Аналитический метод	0.10	Закрепление отсутствует
182	543722.45	1326079.94	Аналитический метод	0.10	Закрепление отсутствует
183	543723.75	1326079.17	Аналитический метод	0.10	Закрепление отсутствует
184	543721.36	1326074.77	Аналитический метод	0.10	Закрепление отсутствует
185	543907.25	1325964.31	Аналитический метод	0.10	Закрепление отсутствует
186	544042.03	1325909.24	Аналитический метод	0.10	Закрепление отсутствует
187	544340.26	1325795.08	Аналитический метод	0.10	Закрепление отсутствует
188	544540.06	1325664.61	Аналитический метод	0.10	Закрепление отсутствует
189	544544.22	1325664.63	Аналитический метод	0.10	Закрепление отсутствует
190	544561.42	1325678.65	Аналитический метод	0.10	Закрепление отсутствует
191	544558.79	1325680.38	Аналитический метод	0.10	Закрепление отсутствует
192	544568.29	1325688.12	Аналитический метод	0.10	Закрепление отсутствует
193	544570.84	1325686.33	Аналитический метод	0.10	Закрепление отсутствует
194	544583.46	1325696.62	Аналитический метод	0.10	Закрепление отсутствует
195	544706.24	1325616.52	Аналитический метод	0.10	Закрепление отсутствует
196	544966.14	1325591.42	Аналитический метод	0.10	Закрепление

					отсутствует
197	545704.84	1325621.59	Аналитический метод	0.10	Закрепление отсутствует
198	545696.81	1325622.97	Аналитический метод	0.10	Закрепление отсутствует
199	545696.08	1325624.23	Аналитический метод	0.10	Закрепление отсутствует
200	545727.06	1325625.50	Аналитический метод	0.10	Закрепление отсутствует
201	545965.96	1325653.75	Аналитический метод	0.10	Закрепление отсутствует
202	546081.71	1325692.43	Аналитический метод	0.10	Закрепление отсутствует
203	546081.71	1325689.27	Аналитический метод	0.10	Закрепление отсутствует
204	546288.79	1325758.49	Аналитический метод	0.10	Закрепление отсутствует
205	546737.52	1325772.83	Аналитический метод	0.10	Закрепление отсутствует
206	546959.06	1325778.72	Аналитический метод	0.10	Закрепление отсутствует
207	546958.92	1325781.72	Аналитический метод	0.10	Закрепление отсутствует
208	546996.02	1325782.71	Аналитический метод	0.10	Закрепление отсутствует
209	546996.18	1325779.71	Аналитический метод	0.10	Закрепление отсутствует
210	547221.33	1325785.69	Аналитический метод	0.10	Закрепление отсутствует
211	547221.50	1325779.05	Аналитический метод	0.10	Закрепление отсутствует
212	547224.50	1325779.12	Аналитический метод	0.10	Закрепление отсутствует
213	547224.77	1325768.98	Аналитический метод	0.10	Закрепление отсутствует
214	547221.77	1325768.91	Аналитический метод	0.10	Закрепление отсутствует
215	547222.40	1325744.81	Аналитический метод	0.10	Закрепление отсутствует
216	547222.70	1325733.46	Аналитический метод	0.10	Закрепление отсутствует
217	547330.83	1324538.13	Аналитический метод	0.10	Закрепление отсутствует
218	547332.81	1324517.83	Аналитический метод	0.10	Закрепление отсутствует
219	547335.80	1324518.13	Аналитический метод	0.10	Закрепление отсутствует
220	547474.45	1323093.04	Аналитический метод	0.10	Закрепление отсутствует
221	547518.17	1322644.62	Аналитический метод	0.10	Закрепление отсутствует
222	547525.04	1322574.05	Аналитический метод	0.10	Закрепление отсутствует
223	547522.17	1322572.64	Аналитический метод	0.10	Закрепление отсутствует
224	547530.43	1322487.72	Аналитический метод	0.10	Закрепление отсутствует
225	547548.00	1322342.40	Аналитический метод	0.10	Закрепление отсутствует
226	547553.20	1322341.02	Аналитический метод	0.10	Закрепление отсутствует
227	547554.56	1322329.74	Аналитический метод	0.10	Закрепление отсутствует
228	547549.41	1322330.73	Аналитический метод	0.10	Закрепление отсутствует
229	547673.16	1321306.77	Аналитический метод	0.10	Закрепление отсутствует
230	547665.16	1321033.93	Аналитический метод	0.10	Закрепление

					отсутствует
231	547681.90	1321020.47	Аналитический метод	0.10	Закрепление отсутствует
232	546871.53	1320012.87	Аналитический метод	0.10	Закрепление отсутствует
233	546840.28	1319974.02	Аналитический метод	0.10	Закрепление отсутствует
234	546707.05	1319821.47	Аналитический метод	0.10	Закрепление отсутствует
235	546710.09	1319820.38	Аналитический метод	0.10	Закрепление отсутствует
236	546704.43	1319813.91	Аналитический метод	0.10	Закрепление отсутствует
237	546432.00	1319471.27	Аналитический метод	0.10	Закрепление отсутствует
238	546429.73	1319473.23	Аналитический метод	0.10	Закрепление отсутствует
239	545993.73	1318924.86	Аналитический метод	0.10	Закрепление отсутствует
240	545996.16	1318923.11	Аналитический метод	0.10	Закрепление отсутствует
241	545989.28	1318914.45	Аналитический метод	0.10	Закрепление отсутствует
242	545987.16	1318916.60	Аналитический метод	0.10	Закрепление отсутствует
243	545899.23	1318806.01	Аналитический метод	0.10	Закрепление отсутствует
244	545543.81	1318373.70	Аналитический метод	0.10	Закрепление отсутствует
245	545426.21	1318230.66	Аналитический метод	0.10	Закрепление отсутствует
246	544877.56	1318204.45	Аналитический метод	0.10	Закрепление отсутствует
247	544560.03	1318154.11	Аналитический метод	0.10	Закрепление отсутствует
248	544503.22	1318124.68	Аналитический метод	0.10	Закрепление отсутствует
249	544508.39	1318121.73	Аналитический метод	0.10	Закрепление отсутствует
250	544495.80	1318115.21	Аналитический метод	0.10	Закрепление отсутствует
251	544494.89	1318116.99	Аналитический метод	0.10	Закрепление отсутствует
252	544349.74	1318041.78	Аналитический метод	0.10	Закрепление отсутствует
253	544349.08	1318046.04	Аналитический метод	0.10	Закрепление отсутствует
254	544320.91	1318041.69	Аналитический метод	0.10	Закрепление отсутствует
255	544322.75	1318029.82	Аналитический метод	0.10	Закрепление отсутствует
256	544320.32	1318029.31	Аналитический метод	0.10	Закрепление отсутствует
257	544317.69	1318014.08	Аналитический метод	0.10	Закрепление отсутствует
258	544316.44	1318012.83	Аналитический метод	0.10	Закрепление отсутствует
259	544315.21	1318009.52	Аналитический метод	0.10	Закрепление отсутствует
260	544315.47	1318005.88	Аналитический метод	0.10	Закрепление отсутствует
261	544321.49	1317985.31	Аналитический метод	0.10	Закрепление отсутствует
262	544321.10	1317981.50	Аналитический метод	0.10	Закрепление отсутствует
263	544318.12	1317979.10	Аналитический метод	0.10	Закрепление отсутствует
264	544327.65	1317980.79	Аналитический метод	0.10	Закрепление

					отсутствует
265	544330.60	1317981.37	Аналитический метод	0.10	Закрепление отсутствует
266	544327.27	1317982.17	Аналитический метод	0.10	Закрепление отсутствует
267	544325.24	1317984.92	Аналитический метод	0.10	Закрепление отсутствует
268	544319.01	1318006.20	Аналитический метод	0.10	Закрепление отсутствует
269	544325.30	1318005.43	Аналитический метод	0.10	Закрепление отсутствует
270	544325.30	1318011.11	Аналитический метод	0.10	Закрепление отсутствует
271	544325.73	1318013.65	Аналитический метод	0.10	Закрепление отсутствует
272	544349.64	1318017.35	Аналитический метод	0.10	Закрепление отсутствует
273	544348.89	1318022.24	Аналитический метод	0.10	Закрепление отсутствует
274	544352.67	1318022.82	Аналитический метод	0.10	Закрепление отсутствует
275	544351.03	1318033.44	Аналитический метод	0.10	Закрепление отсутствует
276	544496.94	1318109.04	Аналитический метод	0.10	Закрепление отсутствует
277	544497.44	1318111.55	Аналитический метод	0.10	Закрепление отсутствует
278	544512.39	1318119.44	Аналитический метод	0.10	Закрепление отсутствует
279	544514.03	1318120.14	Аналитический метод	0.10	Закрепление отсутствует
280	544518.60	1318116.88	Аналитический метод	0.10	Закрепление отсутствует
281	544526.84	1318121.15	Аналитический метод	0.10	Закрепление отсутствует
282	544564.46	1318140.64	Аналитический метод	0.10	Закрепление отсутствует
283	544878.99	1318190.50	Аналитический метод	0.10	Закрепление отсутствует
284	545433.08	1318216.97	Аналитический метод	0.10	Закрепление отсутствует
285	545554.63	1318364.81	Аналитический метод	0.10	Закрепление отсутствует
286	545910.12	1318797.21	Аналитический метод	0.10	Закрепление отсутствует
287	545997.00	1318906.48	Аналитический метод	0.10	Закрепление отсутствует
288	545994.91	1318908.67	Аналитический метод	0.10	Закрепление отсутствует
289	546002.14	1318917.77	Аналитический метод	0.10	Закрепление отсутствует
290	546003.84	1318915.09	Аналитический метод	0.10	Закрепление отсутствует
291	546440.34	1319464.08	Аналитический метод	0.10	Закрепление отсутствует
292	546438.06	1319466.04	Аналитический метод	0.10	Закрепление отсутствует
293	546710.58	1319808.79	Аналитический метод	0.10	Закрепление отсутствует
294	546718.18	1319817.48	Аналитический метод	0.10	Закрепление отсутствует
295	546721.21	1319816.40	Аналитический метод	0.10	Закрепление отсутствует
296	546851.01	1319965.02	Аналитический метод	0.10	Закрепление отсутствует
297	546882.44	1320004.10	Аналитический метод	0.10	Закрепление отсутствует
298	547692.81	1321011.70	Аналитический метод	0.10	Закрепление

					отсутствует
299	547699.19	1321006.57	Аналитический метод	0.10	Закрепление отсутствует
300	547701.08	1321008.90	Аналитический метод	0.10	Закрепление отсутствует
301	547718.18	1320995.15	Аналитический метод	0.10	Закрепление отсутствует
302	547716.28	1320992.82	Аналитический метод	0.10	Закрепление отсутствует
303	547759.86	1320957.77	Аналитический метод	0.10	Закрепление отсутствует
304	547783.76	1320891.91	Аналитический метод	0.10	Закрепление отсутствует
305	547916.11	1320789.02	Аналитический метод	0.10	Закрепление отсутствует
306	548004.73	1320621.14	Аналитический метод	0.10	Закрепление отсутствует
307	548008.32	1320622.89	Аналитический метод	0.10	Закрепление отсутствует
308	548009.23	1320623.32	Аналитический метод	0.10	Закрепление отсутствует
309	548011.30	1320619.41	Аналитический метод	0.10	Закрепление отсутствует
310	548006.81	1320617.19	Аналитический метод	0.10	Закрепление отсутствует
311	548078.28	1320481.80	Аналитический метод	0.10	Закрепление отсутствует
312	548134.04	1320422.11	Аналитический метод	0.10	Закрепление отсутствует
313	548136.54	1320423.82	Аналитический метод	0.10	Закрепление отсутствует
314	548230.71	1320322.90	Аналитический метод	0.10	Закрепление отсутствует
315	548274.28	1320276.09	Аналитический метод	0.10	Закрепление отсутствует
316	548274.50	1320277.58	Аналитический метод	0.10	Закрепление отсутствует
317	548274.64	1320278.90	Аналитический метод	0.10	Закрепление отсутствует
318	548276.47	1320276.94	Аналитический метод	0.10	Закрепление отсутствует
319	548275.69	1320271.48	Аналитический метод	0.10	Закрепление отсутствует
320	548275.45	1320270.70	Аналитический метод	0.10	Закрепление отсутствует
321	548411.02	1320125.57	Аналитический метод	0.10	Закрепление отсутствует
322	548411.50	1320129.40	Аналитический метод	0.10	Закрепление отсутствует
323	549032.88	1319464.14	Аналитический метод	0.10	Закрепление отсутствует
324	549093.26	1319399.53	Аналитический метод	0.10	Закрепление отсутствует
325	549095.09	1319400.51	Аналитический метод	0.10	Закрепление отсутствует
326	549097.64	1319397.78	Аналитический метод	0.10	Закрепление отсутствует
327	549095.97	1319396.63	Аналитический метод	0.10	Закрепление отсутствует
328	549106.77	1319385.08	Аналитический метод	0.10	Закрепление отсутствует
329	549104.12	1319383.52	Аналитический метод	0.10	Закрепление отсутствует
330	549414.74	1319050.96	Аналитический метод	0.10	Закрепление отсутствует
331	549838.71	1318934.73	Аналитический метод	0.10	Закрепление отсутствует
332	549957.30	1318778.94	Аналитический метод	0.10	Закрепление

					отсутствует
333	550006.79	1318418.02	Аналитический метод	0.10	Закрепление отсутствует
334	550055.92	1318318.33	Аналитический метод	0.10	Закрепление отсутствует
335	550089.11	1318334.69	Аналитический метод	0.10	Закрепление отсутствует
336	550225.37	1318058.07	Аналитический метод	0.10	Закрепление отсутствует
337	550328.01	1317894.15	Аналитический метод	0.10	Закрепление отсутствует
338	550309.29	1317882.43	Аналитический метод	0.10	Закрепление отсутствует
339	550310.90	1317879.90	Аналитический метод	0.10	Закрепление отсутствует
340	550292.15	1317868.16	Аналитический метод	0.10	Закрепление отсутствует
341	550283.55	1317862.78	Аналитический метод	0.10	Закрепление отсутствует
342	550258.54	1317865.68	Аналитический метод	0.10	Закрепление отсутствует
343	550255.84	1317842.33	Аналитический метод	0.10	Закрепление отсутствует
344	550265.77	1317841.18	Аналитический метод	0.10	Закрепление отсутствует
345	550265.20	1317836.25	Аналитический метод	0.10	Закрепление отсутствует
346	550271.64	1317835.51	Аналитический метод	0.10	Закрепление отсутствует
347	550273.94	1317834.63	Аналитический метод	0.10	Закрепление отсутствует
348	550275.54	1317832.75	Аналитический метод	0.10	Закрепление отсутствует
349	550273.57	1317831.30	Аналитический метод	0.10	Закрепление отсутствует
350	550271.14	1317831.08	Аналитический метод	0.10	Закрепление отсутствует
351	550284.78	1317829.32	Аналитический метод	0.10	Закрепление отсутствует
352	550281.38	1317830.98	Аналитический метод	0.10	Закрепление отсутствует
353	550280.03	1317834.51	Аналитический метод	0.10	Закрепление отсутствует
354	550280.61	1317839.46	Аналитический метод	0.10	Закрепление отсутствует
355	550283.65	1317839.11	Аналитический метод	0.10	Закрепление отсутствует
356	550285.44	1317854.52	Аналитический метод	0.10	Закрепление отсутствует
357	550296.45	1317861.41	Аналитический метод	0.10	Закрепление отсутствует
358	550315.19	1317873.15	Аналитический метод	0.10	Закрепление отсутствует
359	550316.80	1317870.62	Аналитический метод	0.10	Закрепление отсутствует
360	550335.44	1317882.28	Аналитический метод	0.10	Закрепление отсутствует
361	550365.58	1317834.14	Аналитический метод	0.10	Закрепление отсутствует
362	550865.07	1317826.12	Аналитический метод	0.10	Закрепление отсутствует
363	551054.32	1317862.95	Аналитический метод	0.10	Закрепление отсутствует
364	551176.28	1317979.12	Аналитический метод	0.10	Закрепление отсутствует
365	551246.24	1318136.85	Аналитический метод	0.10	Закрепление отсутствует
366	551264.95	1318346.24	Аналитический метод	0.10	Закрепление

					отсутствует
367	551266.51	1318350.96	Аналитический метод	0.10	Закрепление отсутствует
368	551283.11	1318402.78	Аналитический метод	0.10	Закрепление отсутствует
369	551290.95	1318418.41	Аналитический метод	0.10	Закрепление отсутствует
370	551291.82	1318418.58	Аналитический метод	0.10	Закрепление отсутствует
371	551293.79	1318423.89	Аналитический метод	0.10	Закрепление отсутствует
372	551491.31	1318656.44	Аналитический метод	0.10	Закрепление отсутствует
373	551494.54	1318664.88	Аналитический метод	0.10	Закрепление отсутствует
374	551506.93	1318679.46	Аналитический метод	0.10	Закрепление отсутствует
375	551504.32	1318671.75	Аналитический метод	0.10	Закрепление отсутствует
376	551532.80	1318705.29	Аналитический метод	0.10	Закрепление отсутствует
377	551870.75	1319222.32	Аналитический метод	0.10	Закрепление отсутствует
378	552062.83	1319567.77	Аналитический метод	0.10	Закрепление отсутствует
379	551957.96	1319626.09	Аналитический метод	0.10	Закрепление отсутствует
380	552132.92	1319940.75	Аналитический метод	0.10	Закрепление отсутствует
381	552128.50	1319943.08	Аналитический метод	0.10	Закрепление отсутствует
382	552132.97	1319951.13	Аналитический метод	0.10	Закрепление отсутствует
383	552137.33	1319948.67	Аналитический метод	0.10	Закрепление отсутствует
384	552190.74	1320044.72	Аналитический метод	0.10	Закрепление отсутствует
385	552262.61	1320004.76	Аналитический метод	0.10	Закрепление отсутствует
386	552264.85	1320006.95	Аналитический метод	0.10	Закрепление отсутствует
387	552364.72	1319951.41	Аналитический метод	0.10	Закрепление отсутствует
388	552366.09	1319951.64	Аналитический метод	0.10	Закрепление отсутствует
389	552369.50	1319949.18	Аналитический метод	0.10	Закрепление отсутствует
390	552592.79	1319986.95	Аналитический метод	0.10	Закрепление отсутствует
391	552764.97	1320036.62	Аналитический метод	0.10	Закрепление отсутствует
392	552776.72	1320018.45	Аналитический метод	0.10	Закрепление отсутствует
393	552779.60	1320019.53	Аналитический метод	0.10	Закрепление отсутствует
394	552785.84	1320009.88	Аналитический метод	0.10	Закрепление отсутствует
395	552782.94	1320008.84	Аналитический метод	0.10	Закрепление отсутствует
396	552801.80	1319979.69	Аналитический метод	0.10	Закрепление отсутствует
397	553227.29	1320254.99	Аналитический метод	0.10	Закрепление отсутствует
398	553436.92	1320369.89	Аналитический метод	0.10	Закрепление отсутствует
399	553591.02	1320418.56	Аналитический метод	0.10	Закрепление отсутствует
400	553589.79	1320421.32	Аналитический метод	0.10	Закрепление

					отсутствует
401	553600.03	1320424.56	Аналитический метод	0.10	Закрепление отсутствует
402	553601.30	1320421.81	Аналитический метод	0.10	Закрепление отсутствует
403	553722.77	1320460.17	Аналитический метод	0.10	Закрепление отсутствует
404	553778.89	1320543.58	Аналитический метод	0.10	Закрепление отсутствует
405	553810.34	1320649.94	Аналитический метод	0.10	Закрепление отсутствует
406	553806.46	1320647.39	Аналитический метод	0.10	Закрепление отсутствует
407	553810.89	1320662.37	Аналитический метод	0.10	Закрепление отсутствует
408	553814.68	1320664.62	Аналитический метод	0.10	Закрепление отсутствует
409	554047.71	1321452.69	Аналитический метод	0.10	Закрепление отсутствует
410	553903.38	1321496.66	Аналитический метод	0.10	Закрепление отсутствует
411	553918.43	1321593.51	Аналитический метод	0.10	Закрепление отсутствует
412	553914.20	1321598.91	Аналитический метод	0.10	Закрепление отсутствует
413	553915.49	1321607.15	Аналитический метод	0.10	Закрепление отсутствует
414	553920.05	1321603.96	Аналитический метод	0.10	Закрепление отсутствует
415	553929.90	1321667.34	Аналитический метод	0.10	Закрепление отсутствует
416	553927.00	1321668.27	Аналитический метод	0.10	Закрепление отсутствует
417	553977.72	1321994.76	Аналитический метод	0.10	Закрепление отсутствует
418	554874.57	1324773.29	Аналитический метод	0.10	Закрепление отсутствует
419	554888.85	1324821.45	Аналитический метод	0.10	Закрепление отсутствует
420	554890.47	1324823.86	Аналитический метод	0.10	Закрепление отсутствует
421	554892.39	1324825.87	Аналитический метод	0.10	Закрепление отсутствует
422	554893.60	1324826.90	Аналитический метод	0.10	Закрепление отсутствует
423	555156.51	1325713.47	Аналитический метод	0.10	Закрепление отсутствует
424	555297.15	1326016.55	Аналитический метод	0.10	Закрепление отсутствует
425	555982.83	1325896.70	Аналитический метод	0.10	Закрепление отсутствует
426	556074.02	1325787.99	Аналитический метод	0.10	Закрепление отсутствует
427	556064.26	1325748.20	Аналитический метод	0.10	Закрепление отсутствует
428	556068.40	1325743.59	Аналитический метод	0.10	Закрепление отсутствует
429	556068.43	1325743.17	Аналитический метод	0.10	Закрепление отсутствует
430	556084.50	1325723.93	Аналитический метод	0.10	Закрепление отсутствует
1	556101.31	1325726.88	Аналитический метод	0.10	Закрепление отсутствует

3. Сведения о характерных точках части (частей) границы объекта

Обозначение характерных точек части	Координаты, м		Метод определения координат	Средняя квадратическая погрешность	Описание обозначения точки на
	X	Y			

границы			характерной точки	положения характерной точки (M _t), м	местности (при наличии)
1	2	3	4	5	6
-	-	-	-	-	-

Текстовое описание местоположения границ объекта		
Прохождение границы		Описание прохождения границы
от точки	до точки	
1	2	3
1	2	–
2	3	–
3	4	–
4	5	–
5	6	–
6	7	–
7	8	–
8	9	–
9	10	–
10	11	–
11	12	–
12	13	–
13	14	–
14	15	–
15	16	–
16	17	–
17	18	–
18	19	–
19	20	–
20	21	–
21	22	–
22	23	–
23	24	–
24	25	–
25	26	–
26	27	–
27	28	–
28	29	–
29	30	–
30	31	–
31	32	–
32	33	–
33	34	–
34	35	–
35	36	–
36	37	–
37	38	–
38	39	–
39	40	–
40	41	–
41	42	–
42	43	–
43	44	–
44	45	–
45	46	–
46	47	–
47	48	–
48	49	–
49	50	–
50	51	–
51	52	–
52	53	–

53	54	-
54	55	-
55	56	-
56	57	-
57	58	-
58	59	-
59	60	-
60	61	-
61	62	-
62	63	-
63	64	-
64	65	-
65	66	-
66	67	-
67	68	-
68	69	-
69	70	-
70	71	-
71	72	-
72	73	-
73	74	-
74	75	-
75	76	-
76	77	-
77	78	-
78	79	-
79	80	-
80	81	-
81	82	-
82	83	-
83	84	-
84	85	-
85	86	-
86	87	-
87	88	-
88	89	-
89	90	-
90	91	-
91	92	-
92	93	-
93	94	-
94	95	-
95	96	-
96	97	-
97	98	-
98	99	-
99	100	-
100	101	-
101	102	-
102	103	-
103	104	-
104	105	-
105	106	-
106	107	-
107	108	-
108	109	-
109	110	-

110	111	-
111	112	-
112	113	-
113	114	-
114	115	-
115	116	-
116	117	-
117	118	-
118	119	-
119	120	-
120	121	-
121	122	-
122	123	-
123	124	-
124	125	-
125	126	-
126	127	-
127	128	-
128	129	-
129	130	-
130	131	-
131	132	-
132	133	-
133	134	-
134	135	-
135	136	-
136	137	-
137	138	-
138	139	-
139	140	-
140	141	-
141	142	-
142	143	-
143	144	-
144	145	-
145	146	-
146	147	-
147	148	-
148	149	-
149	150	-
150	151	-
151	152	-
152	153	-
153	154	-
154	155	-
155	156	-
156	157	-
157	158	-
158	159	-
159	160	-
160	161	-
161	162	-
162	163	-
163	164	-
164	165	-
165	166	-
166	167	-

167	168	-
168	169	-
169	170	-
170	171	-
171	172	-
172	173	-
173	174	-
174	175	-
175	176	-
176	177	-
177	178	-
178	179	-
179	180	-
180	181	-
181	182	-
182	183	-
183	184	-
184	185	-
185	186	-
186	187	-
187	188	-
188	189	-
189	190	-
190	191	-
191	192	-
192	193	-
193	194	-
194	195	-
195	196	-
196	197	-
197	198	-
198	199	-
199	200	-
200	201	-
201	202	-
202	203	-
203	204	-
204	205	-
205	206	-
206	207	-
207	208	-
208	209	-
209	210	-
210	211	-
211	212	-
212	213	-
213	214	-
214	215	-
215	216	-
216	217	-
217	218	-
218	219	-
219	220	-
220	221	-
221	222	-
222	223	-
223	224	-

224	225	-
225	226	-
226	227	-
227	228	-
228	229	-
229	230	-
230	231	-
231	232	-
232	233	-
233	234	-
234	235	-
235	236	-
236	237	-
237	238	-
238	239	-
239	240	-
240	241	-
241	242	-
242	243	-
243	244	-
244	245	-
245	246	-
246	247	-
247	248	-
248	249	-
249	250	-
250	251	-
251	252	-
252	253	-
253	254	-
254	255	-
255	256	-
256	257	-
257	258	-
258	259	-
259	260	-
260	261	-
261	262	-
262	263	-
263	264	-
264	265	-
265	266	-
266	267	-
267	268	-
268	269	-
269	270	-
270	271	-
271	272	-
272	273	-
273	274	-
274	275	-
275	276	-
276	277	-
277	278	-
278	279	-
279	280	-
280	281	-

281	282	-
282	283	-
283	284	-
284	285	-
285	286	-
286	287	-
287	288	-
288	289	-
289	290	-
290	291	-
291	292	-
292	293	-
293	294	-
294	295	-
295	296	-
296	297	-
297	298	-
298	299	-
299	300	-
300	301	-
301	302	-
302	303	-
303	304	-
304	305	-
305	306	-
306	307	-
307	308	-
308	309	-
309	310	-
310	311	-
311	312	-
312	313	-
313	314	-
314	315	-
315	316	-
316	317	-
317	318	-
318	319	-
319	320	-
320	321	-
321	322	-
322	323	-
323	324	-
324	325	-
325	326	-
326	327	-
327	328	-
328	329	-
329	330	-
330	331	-
331	332	-
332	333	-
333	334	-
334	335	-
335	336	-
336	337	-
337	338	-

338	339	-
339	340	-
340	341	-
341	342	-
342	343	-
343	344	-
344	345	-
345	346	-
346	347	-
347	348	-
348	349	-
349	350	-
350	351	-
351	352	-
352	353	-
353	354	-
354	355	-
355	356	-
356	357	-
357	358	-
358	359	-
359	360	-
360	361	-
361	362	-
362	363	-
363	364	-
364	365	-
365	366	-
366	367	-
367	368	-
368	369	-
369	370	-
370	371	-
371	372	-
372	373	-
373	374	-
374	375	-
375	376	-
376	377	-
377	378	-
378	379	-
379	380	-
380	381	-
381	382	-
382	383	-
383	384	-
384	385	-
385	386	-
386	387	-
387	388	-
388	389	-
389	390	-
390	391	-
391	392	-
392	393	-
393	394	-
394	395	-

395	396	-
396	397	-
397	398	-
398	399	-
399	400	-
400	401	-
401	402	-
402	403	-
403	404	-
404	405	-
405	406	-
406	407	-
407	408	-
408	409	-
409	410	-
410	411	-
411	412	-
412	413	-
413	414	-
414	415	-
415	416	-
416	417	-
417	418	-
418	419	-
419	420	-
420	421	-
421	422	-
422	423	-
423	424	-
424	425	-
425	426	-
426	427	-
427	428	-
428	429	-
429	430	-
430	1	-

СХЕМА РАСПОЛОЖЕНИЯ ГРАНИЦ ПУБЛИЧНОГО СЕРВИТУТА

Схема совмещения листов

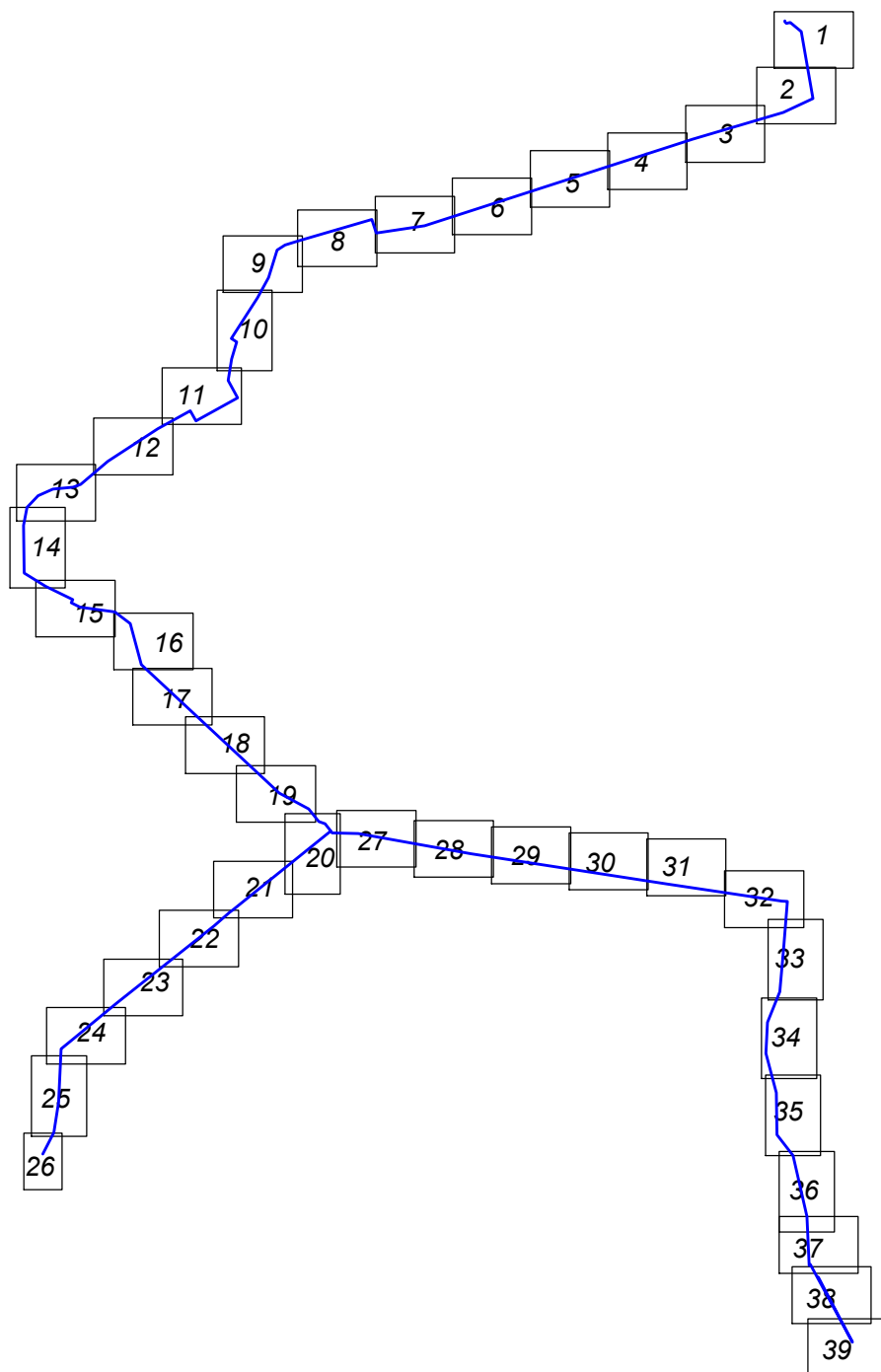
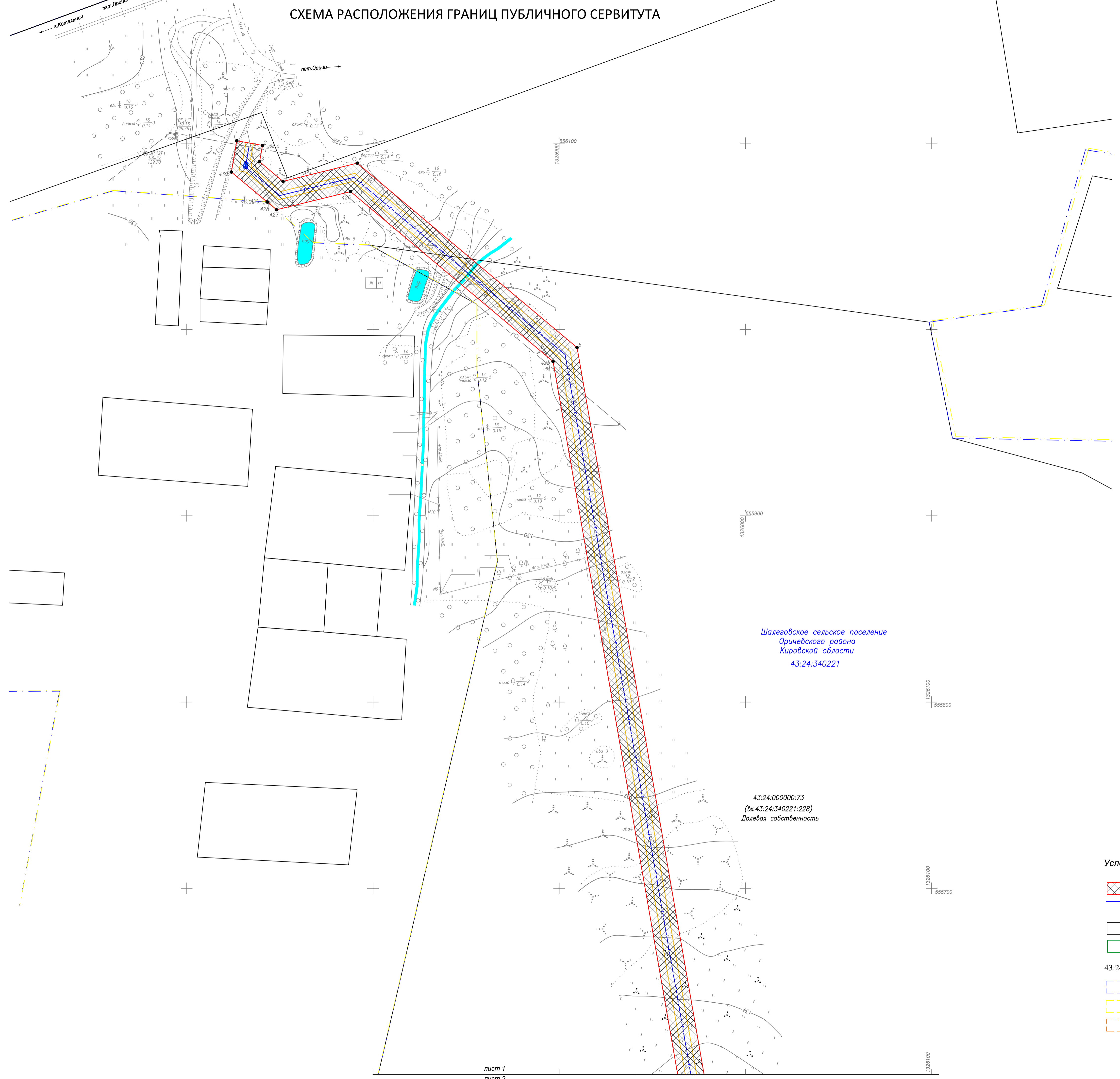
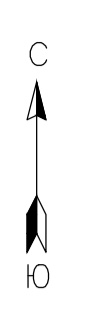






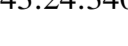


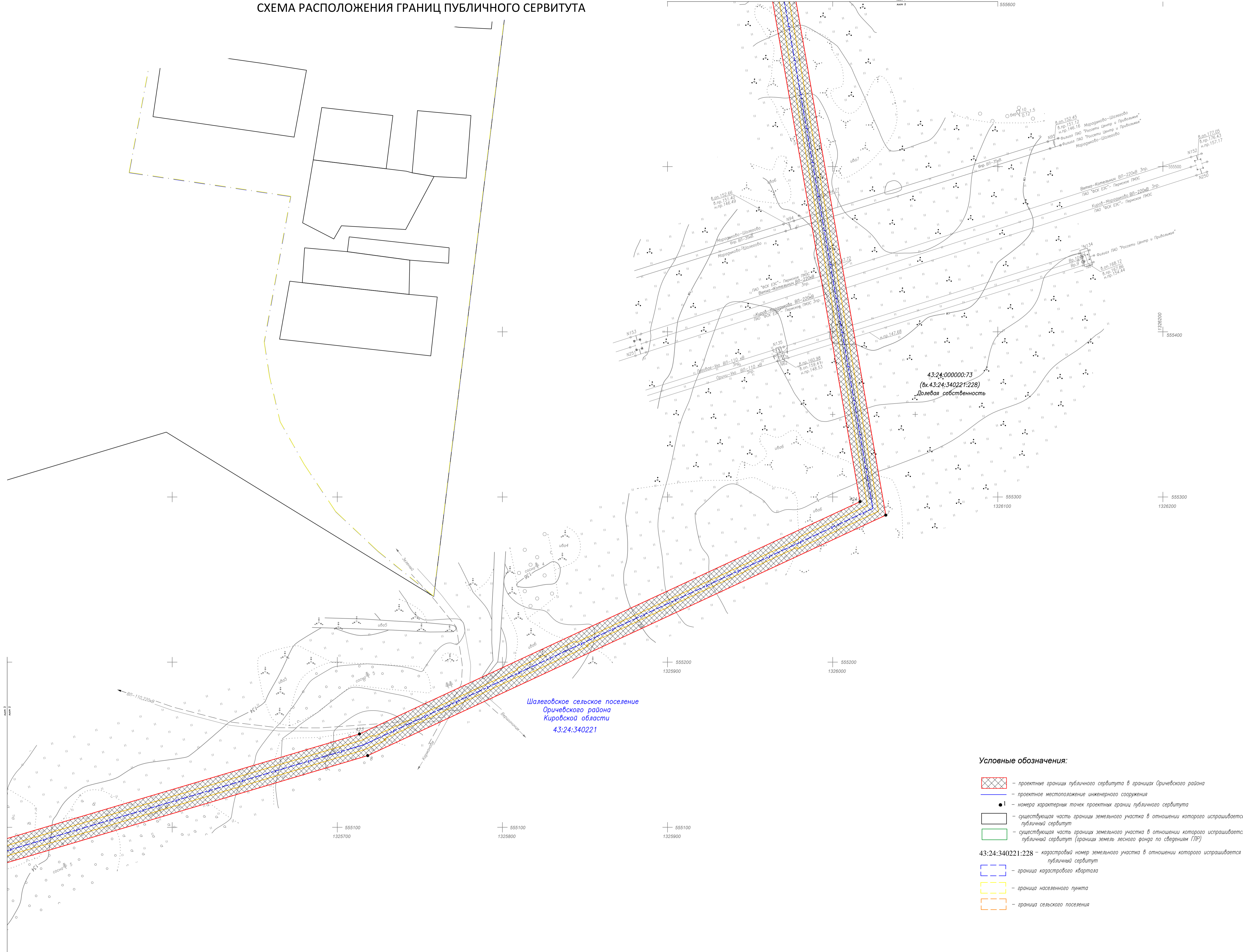


СХЕМА РАСПОЛОЖЕНИЯ ГРАНИЦ ПУБЛИЧНОГО СЕРВИТУТА












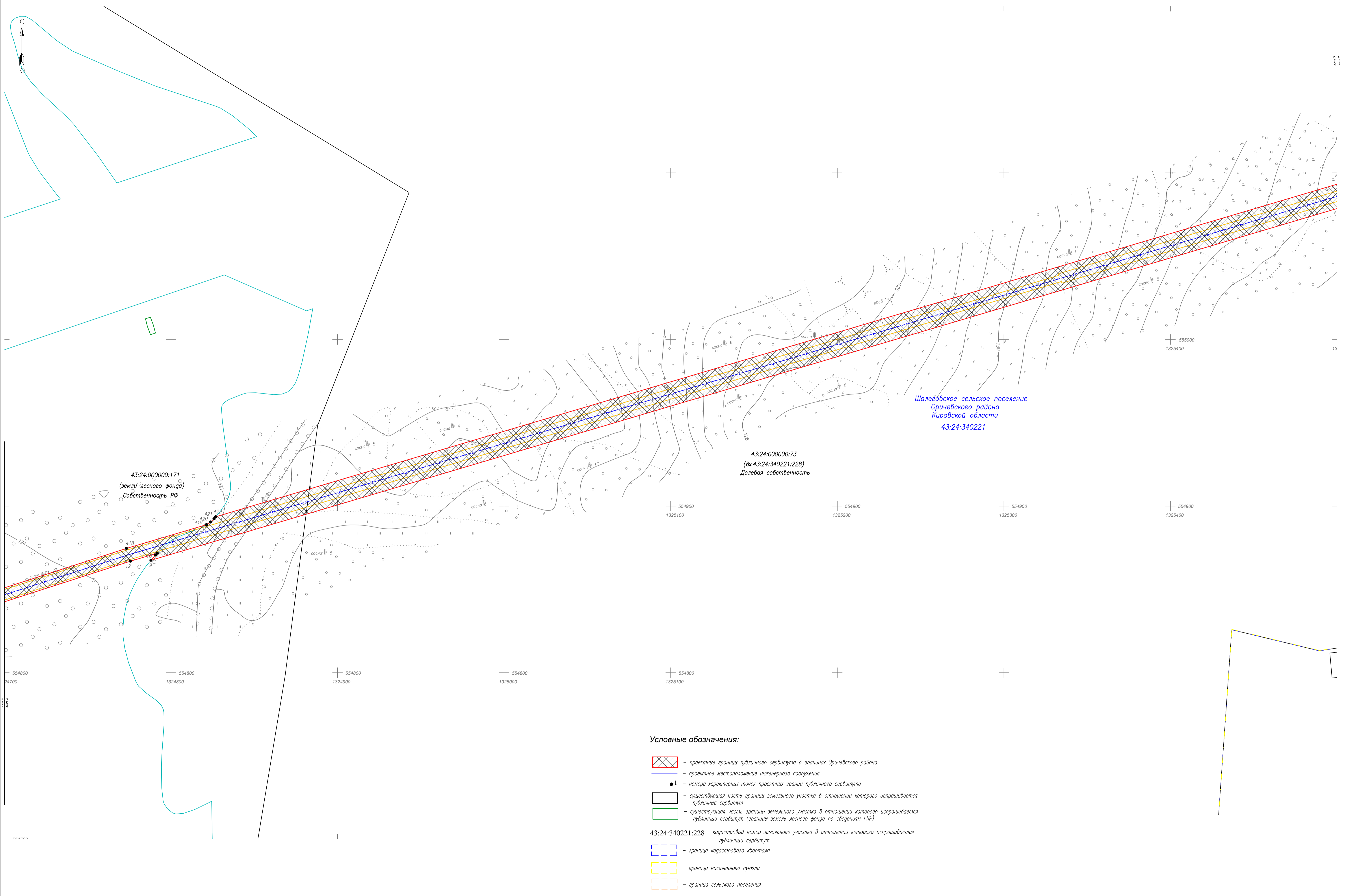
Условные обозначения:

-  - проектные границы публичного сервитута в границах Орчического района
-  - проектное местоположение инженерного сооружения
-  - номера характерных точек проектных границ публичного сервитута
-  - существующая часть границы земельного участка в отношении которого испрашивается публичный сервитут
-  - существующая часть границы земельного участка в отношении которого испрашивается публичный сервитут (границы земель лесного фонда по сведениям ГЛР)
-  - кадастровый номер земельного участка в отношении которого испрашивается публичный сервитут
-  - граница кадастрового квартала
-  - граница населенного пункта
-  - граница сельского поселения



Условные обозначения:

-  - проектные границы публичного сервитута в границах Орчидевского района
-  - проектное местоположение инженерного сооружения
-  - номера характерных точек проектных границ публичного сервитута
-  - существующая часть границы земельного участка в отношении которого испрашивается публичный сервитут
-  - существующая часть границы земельного участка в отношении которого испрашивается публичный сервитут (границы земель лесного фонда по сведениям ГЛР)
-  - кадастровый номер земельного участка в отношении которого испрашивается публичный сервитут
-  - границы кадастрового квартала
-  - граница населенного пункта
-  - граница сельского поселения



Условные обозначения:









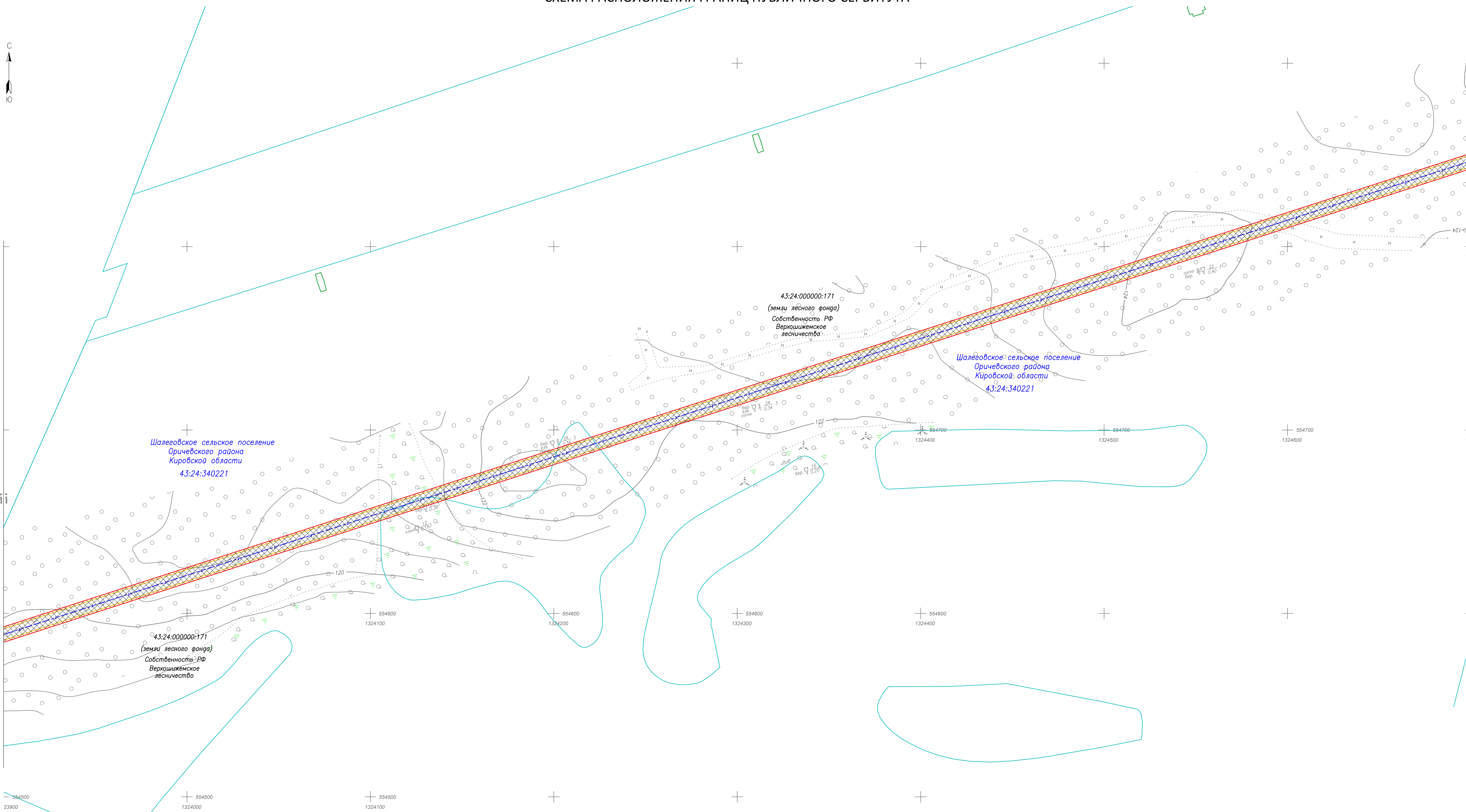
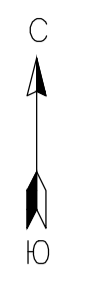






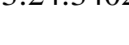


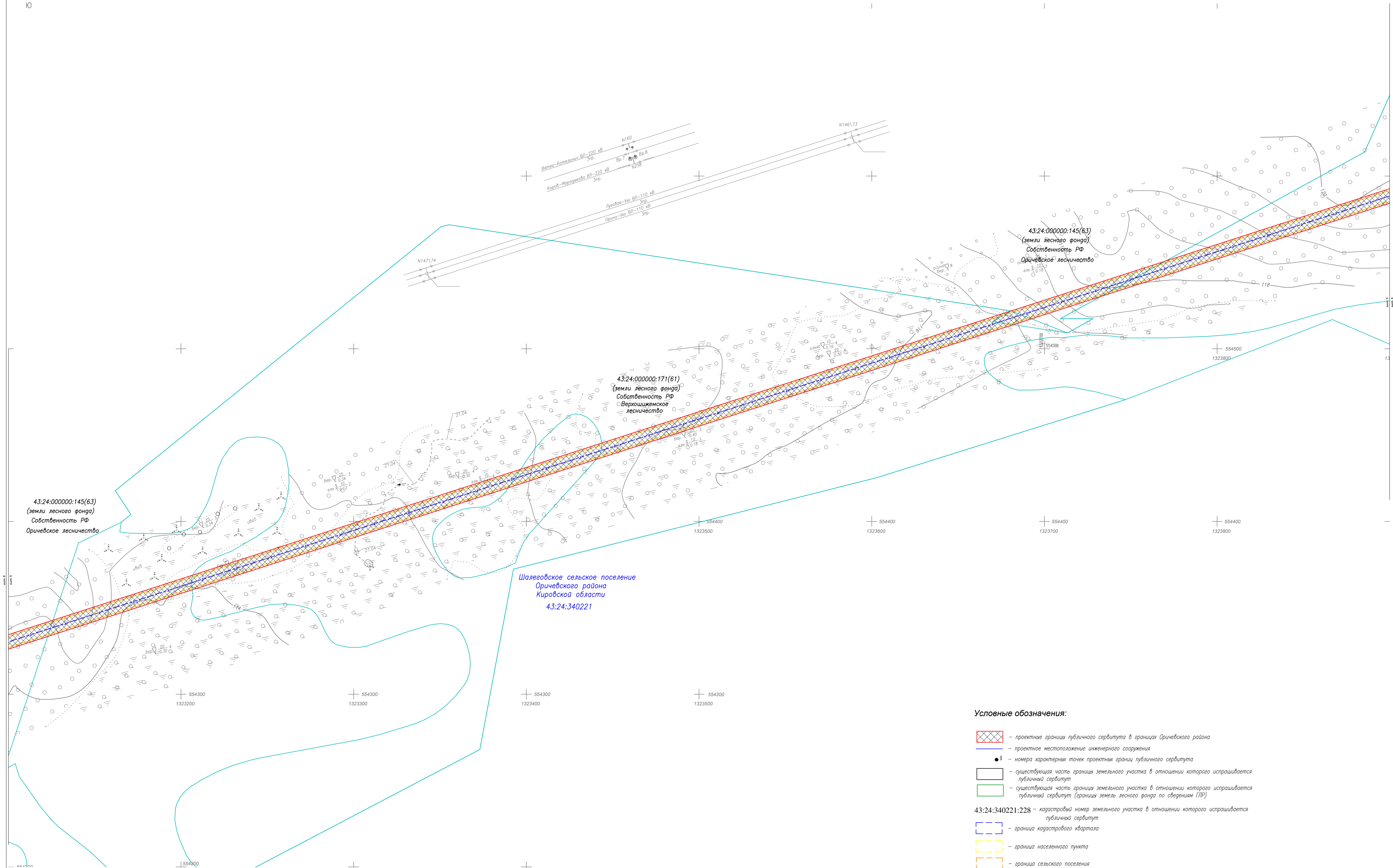
-  - проектные границы публичного сервитута в границах Орчидевского района
-  - проектное местоположение инженерного сооружения
-  1 - номера характерных точек проектных границ публичного сервитута
-  - существующая часть границы земельного участка в отношении которого испрашивается публичный сервитут
-  - существующая часть границы земельного участка в отношении которого испрашивается публичный сервитут (границы земель лесного фонда по сведениям ГЛР)
- 43:24:340221:228 - кадастровый номер земельного участка в отношении которого испрашивается публичный сервитут
-  - граница кадастрового квартала
-  - граница населенного пункта
-  - граница сельского поселения

СХЕМА РАСПОЛОЖЕНИЯ ГРАНИЦ ПУБЛИЧНОГО СЕРВИТУТА











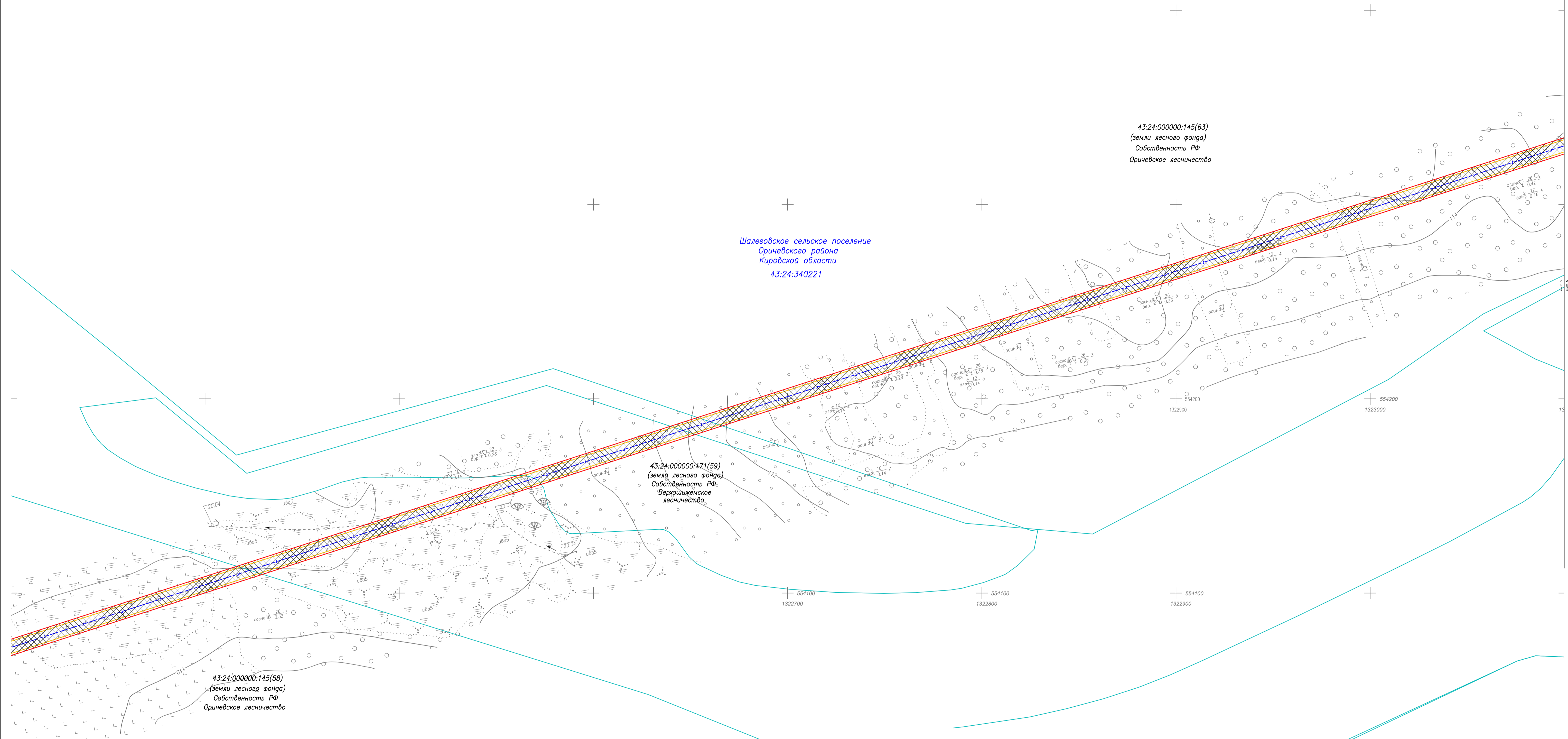
Условные обозначения:

-  - проектные границы публичного сервитута в границах Орчевского района
-  - проектное местоположение инженерного сооружения
-  - номера характерных точек проектных границ публичного сервитута
-  - существующая часть границы земельного участка в отношении которого испрашивается публичный сервитут
-  - существующая часть границы земельного участка в отношении которого испрашивается публичный сервитут (границы земель лесного фонда по сведениям ГЛР)
-  - кадастровый номер земельного участка в отношении которого испрашивается публичный сервитут
-  - граница кадастрового квартала
-  - граница населенного пункта
-  - граница сельского поселения



Условные обозначения:

-  - проектные границы публичного сервитута в границах Орчевского района
-  - проектное местоположение инженерного сооружения
-  - номера характерных точек проектных границ публичного сервитута
-  - существующая часть границы земельного участка в отношении которого испрашивается публичный сервитут
-  - существующая часть границы земельного участка в отношении которого испрашивается публичный сервитут (границы земель лесного фонда по сведениям ГЛР)
- 43:24:340221:228** - кадастровый номер земельного участка в отношении которого испрашивается публичный сервитут
-  - граница кадастрового квартала
-  - граница населенного пункта
-  - граница сельского поселения



43:24:000000:145(63)
(земли лесного фонда)
Собственность РФ
Оричевское лесничество

Шалеговское сельское поселение
Оричевского района
Кировской области
43:24:340221

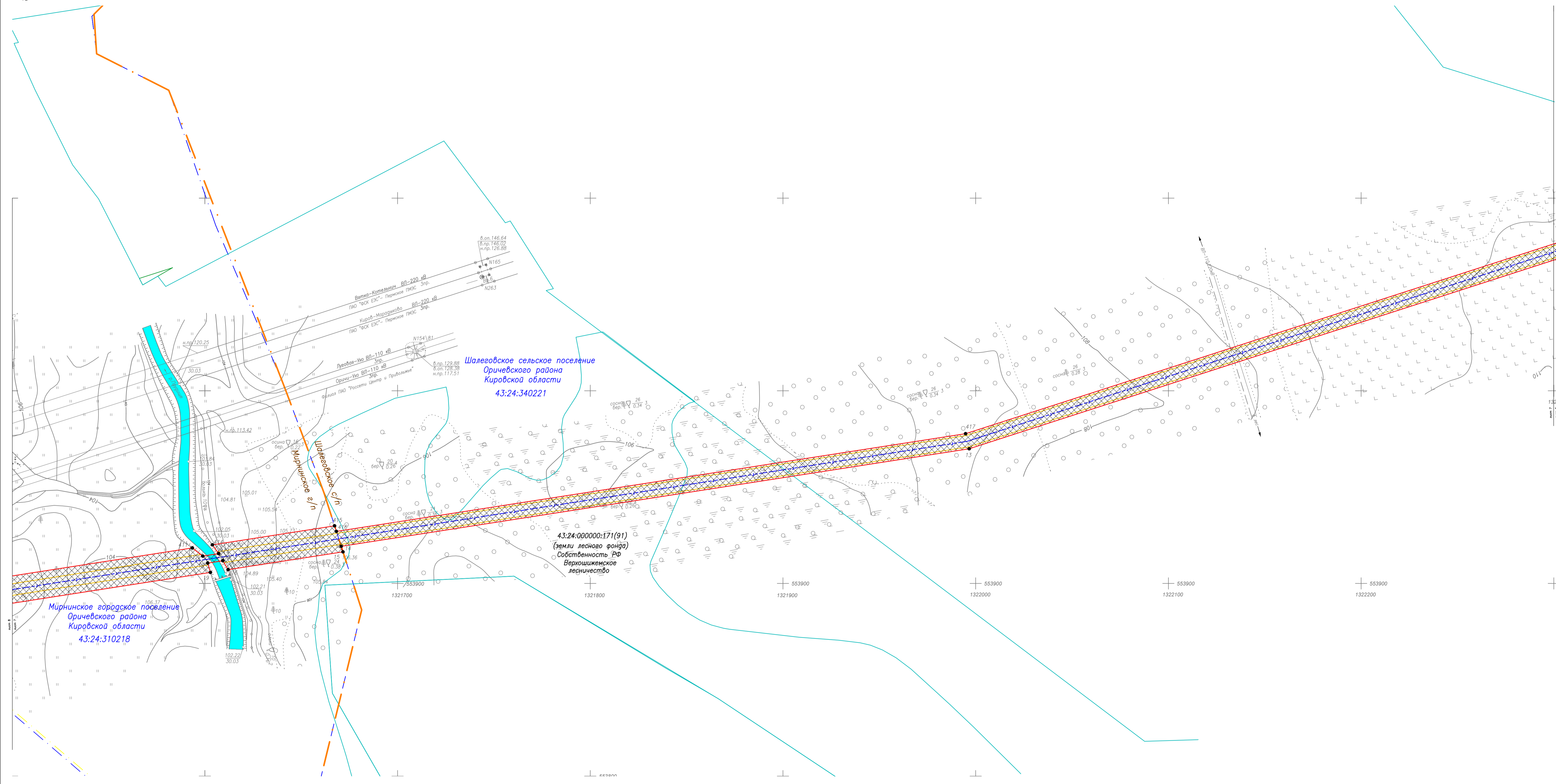
43:24:000000:171(59)
(земли лесного фонда)
Собственность РФ
Верхшижемское лесничество

43:24:000000:145(58)
(земли лесного фонда)
Собственность РФ
Оричевское лесничество









Условные обозначения:

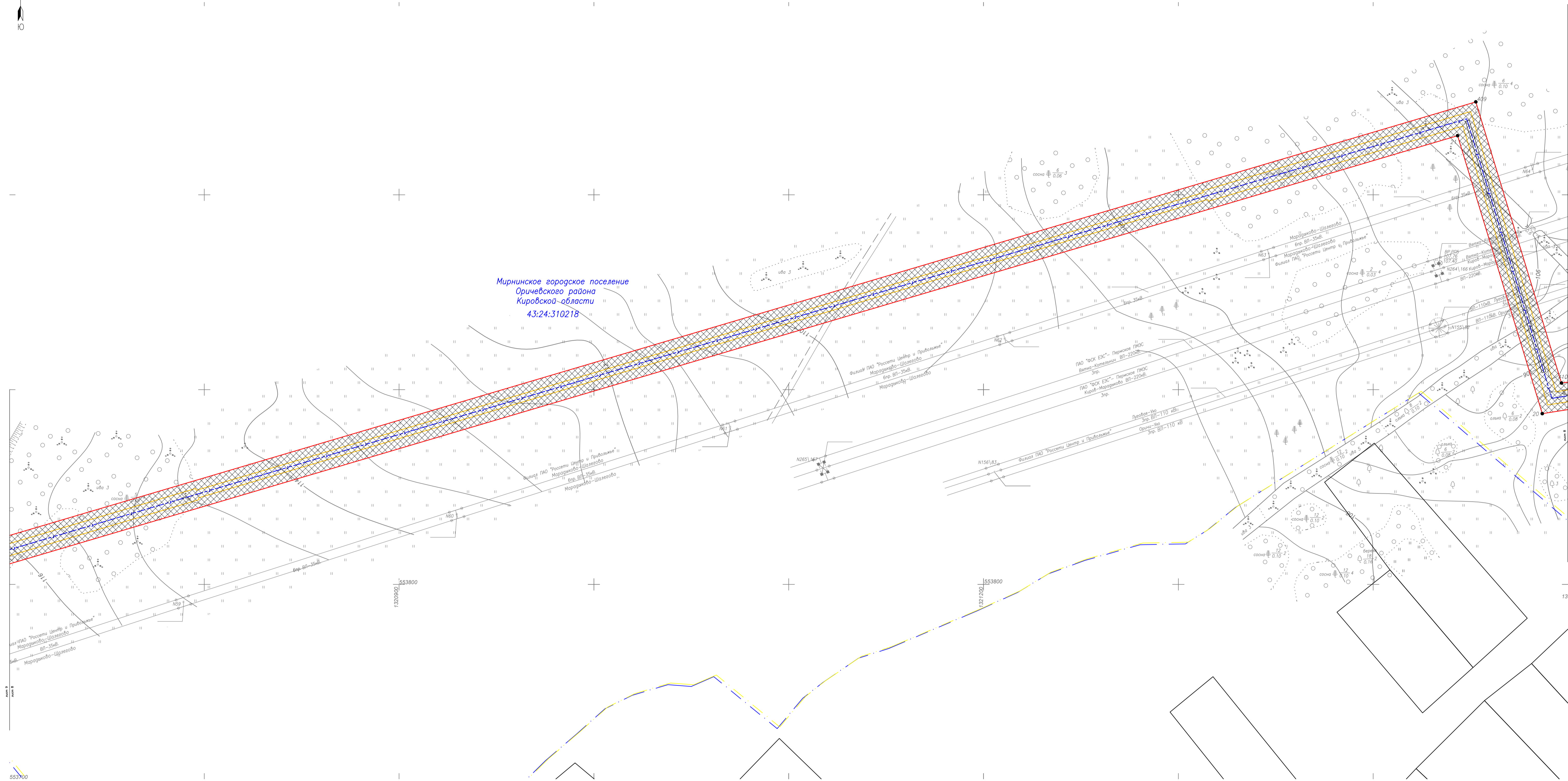
- проектные границы публичного сервитута в границах Оричевского района
- проектное местоположение инженерного сооружения
- номера характерных точек проектных границ публичного сервитута
- существующая часть границы земельного участка в отношении которого испрашивается публичный сервитут
- существующая часть границы земельного участка в отношении которого испрашивается публичный сервитут (границы земель лесного фонда по сведениям ГЛР)
- 43:24:340221:228 - кадастровый номер земельного участка в отношении которого испрашивается публичный сервитут
- граница кадастрового квартала
- граница населенного пункта
- граница сельского поселения

СХЕМА РАСПОЛОЖЕНИЯ ГРАНИЦ ПУБЛИЧНОГО СЕРВИТУТА



Условные обозначения:

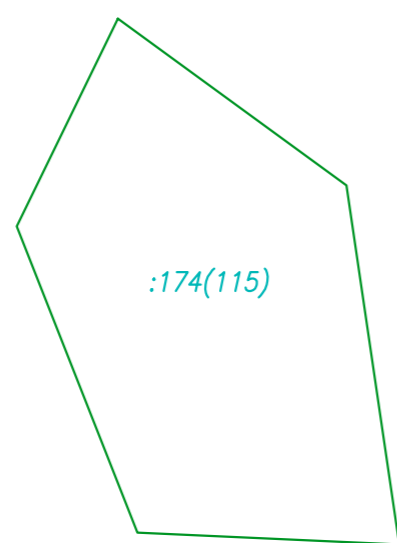
-  - проектные границы публичного сервитута в границах Орчевского района
-  - проектное местоположение инженерного сооружения
-  1 - номера характерных точек проектных границ публичного сервитута
-  - существующая часть границы земельного участка в отношении которого испрашивается публичный сервитут
-  - существующая часть границы земельного участка в отношении которого испрашивается публичный сервитут (границы земель лесного фонда по сведениям ГЛР)
- 43:24:340221:228 - кадастровый номер земельного участка в отношении которого испрашивается публичный сервитут
-  - граница кадастрового квартала
-  - граница населенного пункта
-  - граница сельского поселения



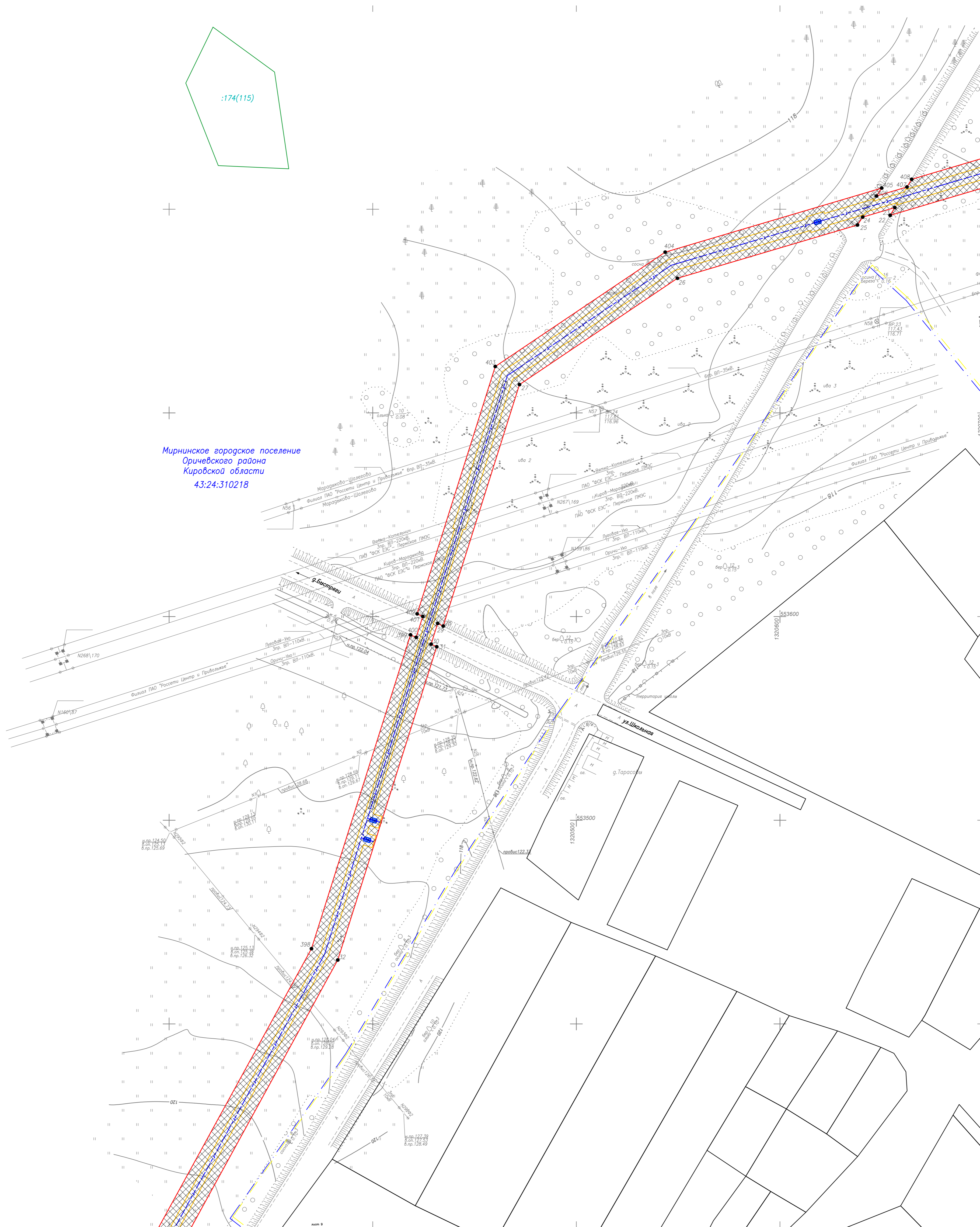
Мирнинское городское поселение
Оричевского района
Кировской области
43:24:310218

Условные обозначения:

- проектные границы публичного сервитута в границах Оричевского района
- проектное местоположение инженерного сооружения
- номера характерных точек проектных границ публичного сервитута
- существующая часть границы земельного участка в отношении которого испрашивается публичный сервитут
- существующая часть границы земельного участка в отношении которого испрашивается публичный сервитут (границы земель лесного фонда по сведениям ГЛР)
- 43:24:340221:228 — кадастровый номер земельного участка в отношении которого испрашивается публичный сервитут
- граница кадастрового квартала
- граница населенного пункта
- граница сельского поселения



Мирнинское городское поселение
Орчевского района
Кировской области
43:24:310218



Условные обозначения:







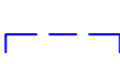


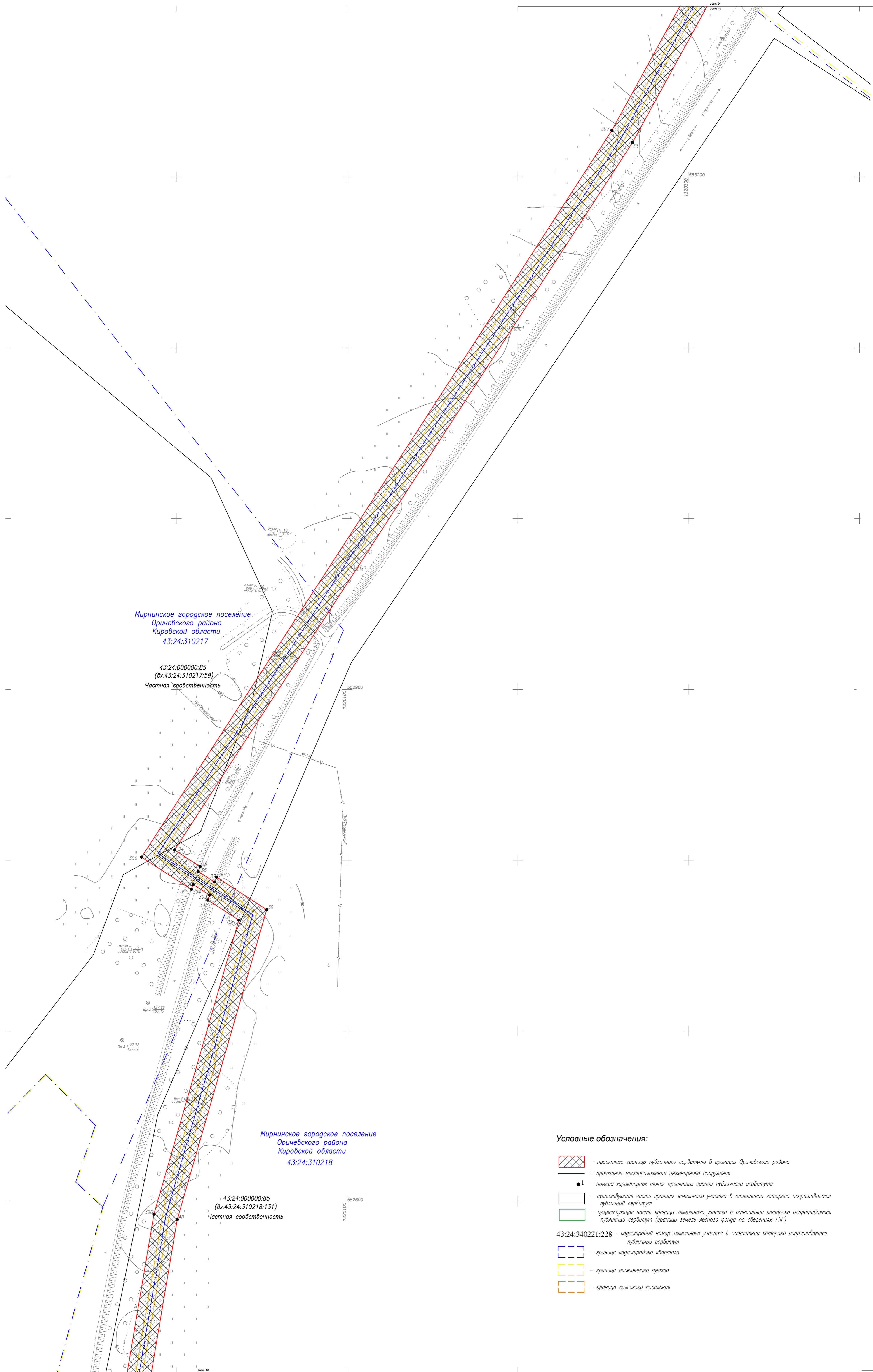
-  - проектные границы публичного сервитута в границах Орчевского района
-  - проектное местоположение инженерного сооружения
-  - номера характерных точек проектных границ публичного сервитута
-  - существующая часть границы земельного участка в отношении которого испрашивается публичный сервитут
-  - существующая часть границы земельного участка в отношении которого испрашивается публичный сервитут (границы земель лесного фонда по сведениям ГЛР)
-  43:24:340221:228 - кадастровый номер земельного участка в отношении которого испрашивается публичный сервитут
-  - границы кадастрового квартала
-  - границы населенного пункта
-  - границы сельского поселения

СХЕМА РАСПОЛОЖЕНИЯ ГРАНИЦ ПУБЛИЧНОГО СЕРВИТУТА











Мирнинское городское поселение
Оричевского района
Кировской области
43:24:310217

43:24:000000:85
(вх.43:24:310217:59)
Частная собственность

Мирнинское городское поселение
Оричевского района
Кировской области
43:24:310218

43:24:000000:85
(вх.43:24:310218:131)
Частная собственность

Условные обозначения:

-  - проектные границы публичного сервитута в границах Оричевского района
-  - проектное местоположение инженерного сооружения
-  - номера характерных точек проектных границ публичного сервитута
-  - существующая часть границы земельного участка в отношении которого испрашивается публичный сервитут
-  - существующая часть границы земельного участка в отношении которого испрашивается публичный сервитут (границы земель лесного фонда по сведениям ГЛР)
- 43:24:340221:228 - кадастровый номер земельного участка в отношении которого испрашивается публичный сервитут
-  - граница кадастрового квартала
-  - граница населенного пункта
-  - граница сельского поселения











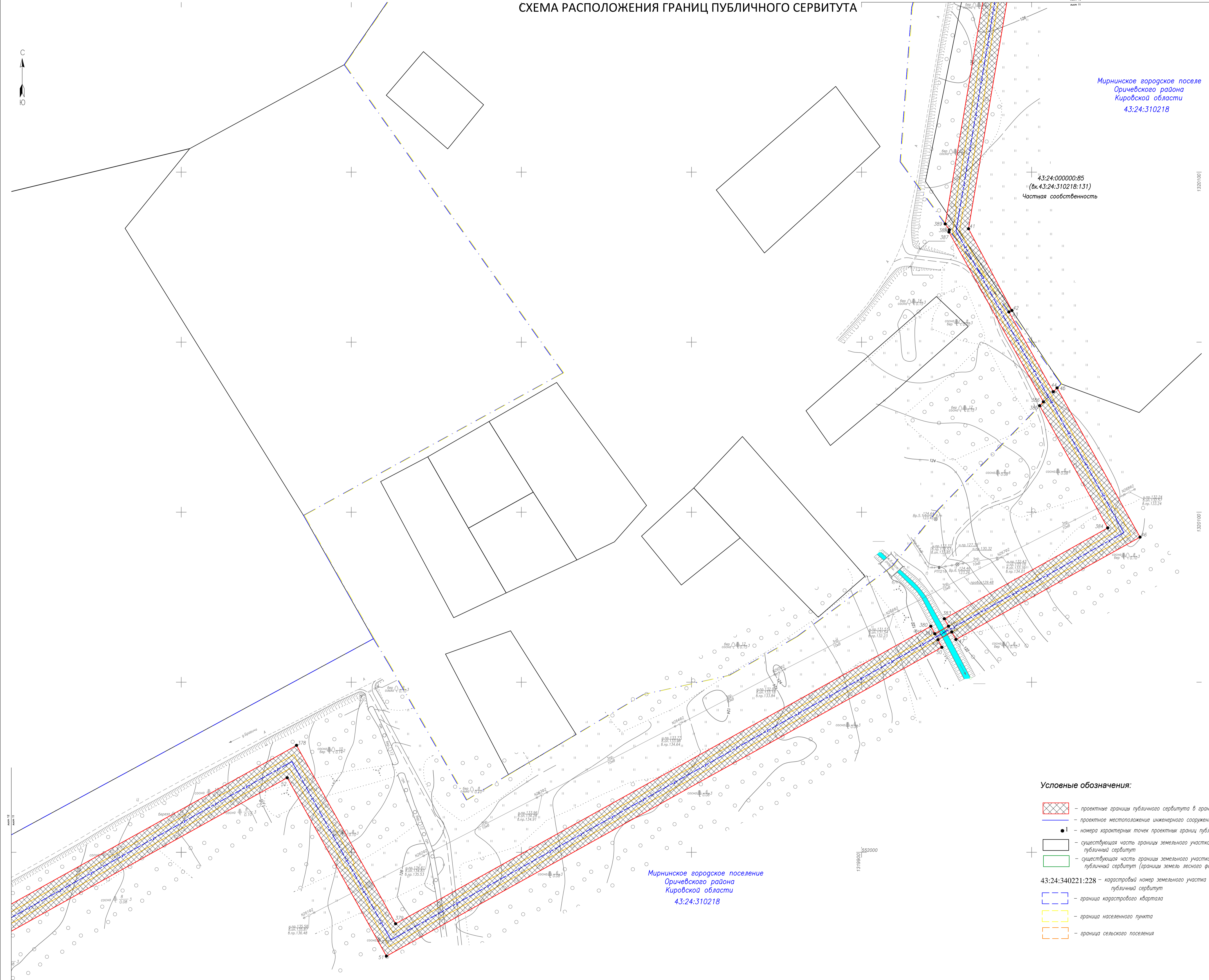
Мирнинское городское поселение
Оричевского района
Кировской области
43:24:310218

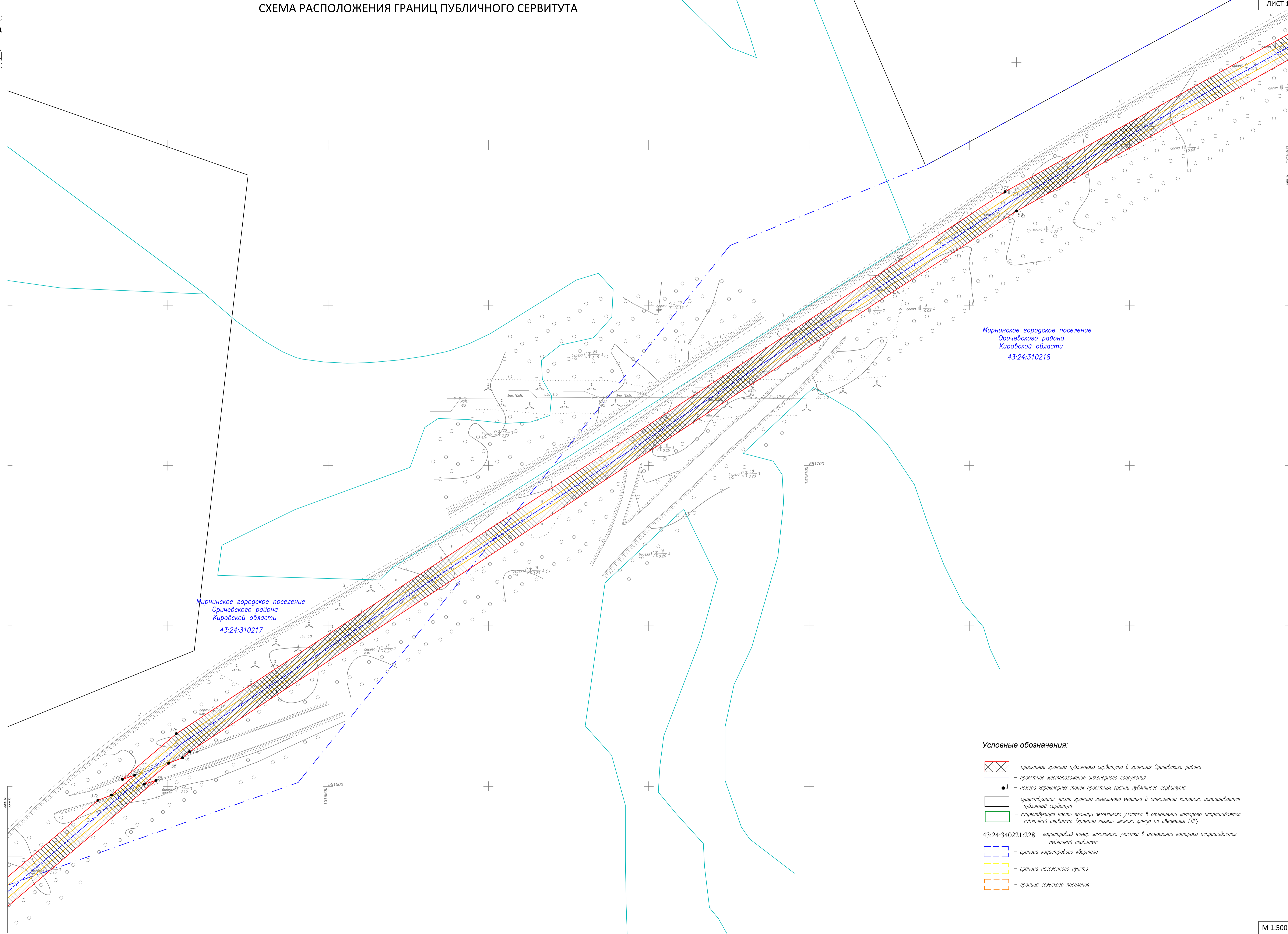
43:24:000000:85
(Вх. 43:24:310218:131)
Частная собственность

Мирнинское городское поселение
Оричевского района
Кировской области
43:24:310218

Условные обозначения:

-  - проектные границы публичного сервитута в границах Оричевского района
-  - проектное местоположение инженерного сооружения
-  1 - номера характерных точек проектных границ публичного сервитута
-  - существующая часть границы земельного участка в отношении которого испрашивается публичный сервитут
-  - существующая часть границы земельного участка в отношении которого испрашивается публичный сервитут (границы земель лесного фонда по сведениям ГЛР)
- 43:24:340221:228 - кадастровый номер земельного участка в отношении которого испрашивается публичный сервитут
-  - граница кадастрового квартала
-  - граница населенного пункта
-  - граница сельского поселения











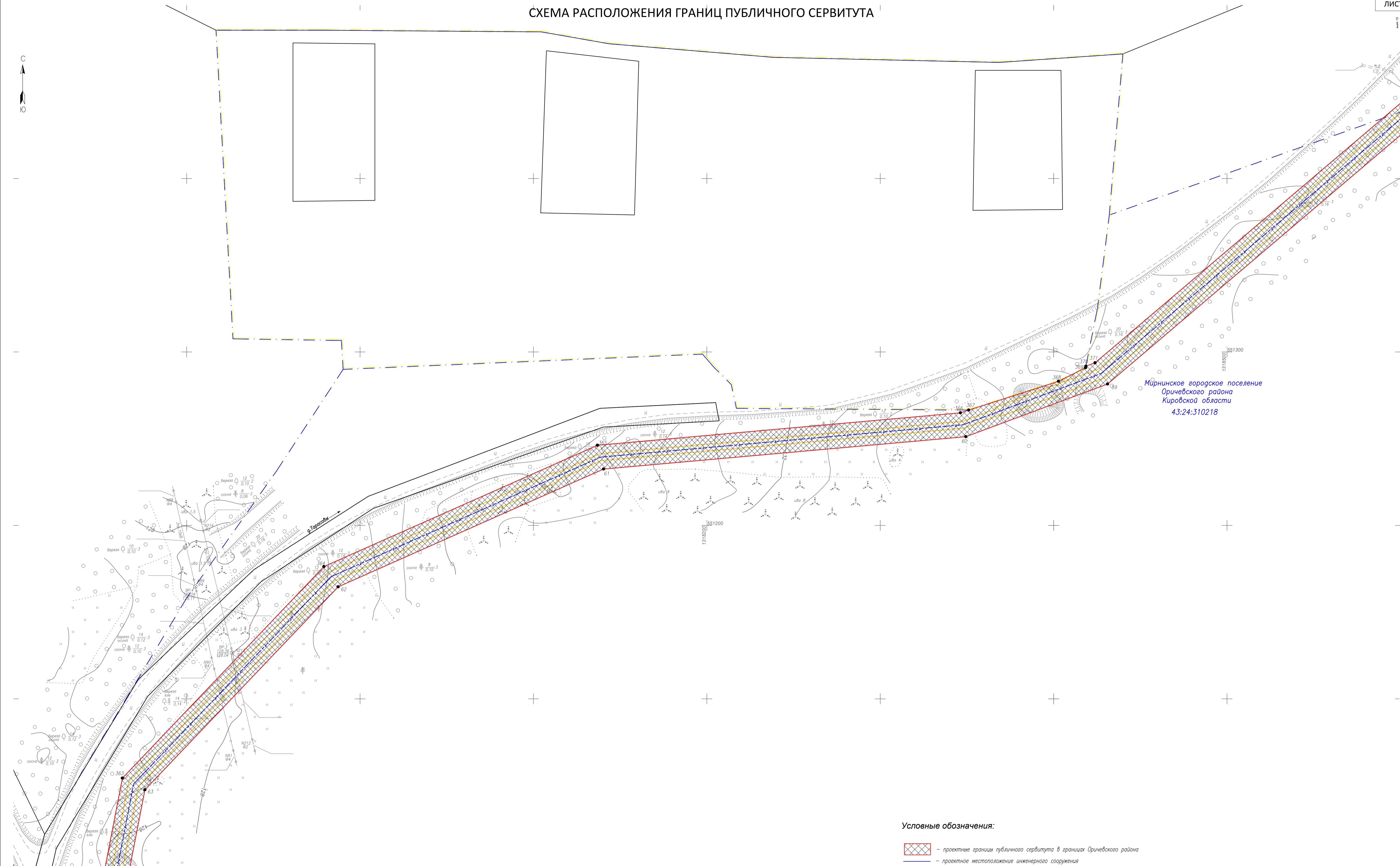


Мирнинское городское поселение
Орчевского района
Кировской области
43:24:310217

Мирнинское городское поселение
Орчевского района
Кировской области
43:24:310218






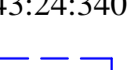


Условные обозначения:

-  - проектные границы публичного сервитута в границах Орчевского района
-  - проектное местоположение инженерного сооружения
-  1 - номера характерных точек проектных границ публичного сервитута
-  - существующая часть границы земельного участка в отношении которого испрашивается публичный сервитут
-  - существующая часть границы земельного участка в отношении которого испрашивается публичный сервитут (границы земель лесного фонда по сведениям ГЛР)
- 43:24:340221:228 - кадастровый номер земельного участка в отношении которого испрашивается публичный сервитут
-  - граница кадастрового квартала
-  - граница населенного пункта
-  - граница сельского поселения



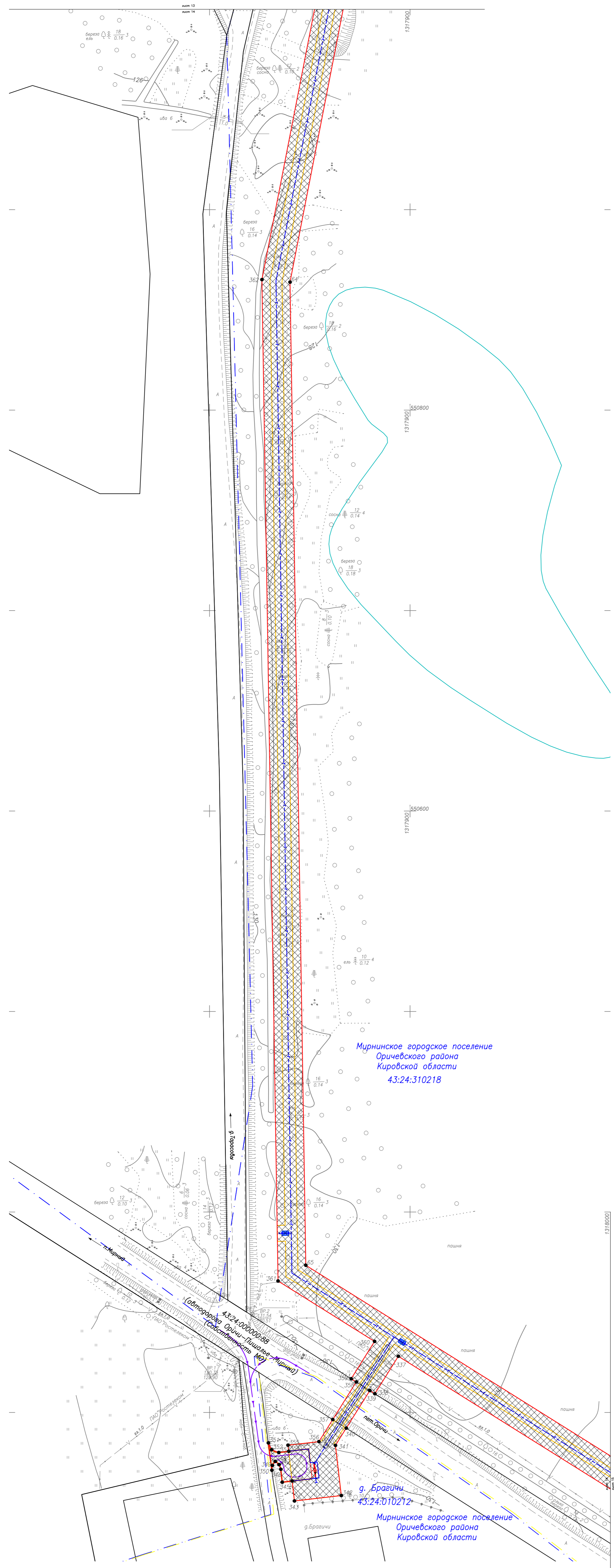
Мирнинское городское поселение
Оричевского района
Кировской области
43:24:310218

Условные обозначения:










-  - проектные границы публичного сервитута в границах Оричевского района
-  - проектное местоположение инженерного сооружения
-  - номера характерных точек проектных границ публичного сервитута
-  - существующая часть границы земельного участка в отношении которого испрашивается публичный сервитут
-  - существующая часть границы земельного участка в отношении которого испрашивается публичный сервитут (границы земель лесного фонда по сведениям ГЛР)
- 43:24:340221:228 - кадастровый номер земельного участка в отношении которого испрашивается публичный сервитут
-  - граница кадастрового квартала
-  - граница населенного пункта
-  - граница сельского поселения

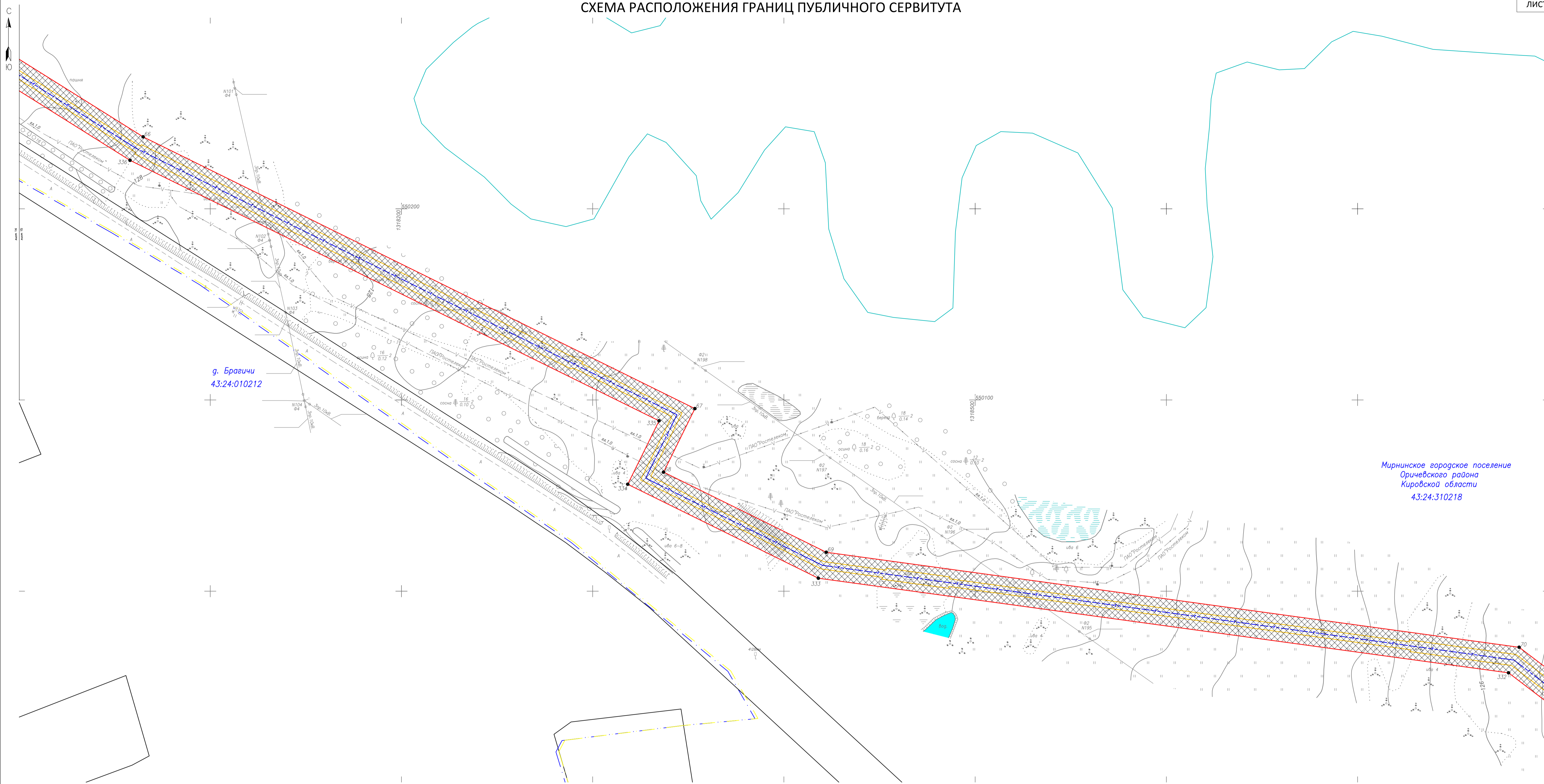
лист 13 5:51:000
лист 14

СХЕМА РАСПОЛОЖЕНИЯ ГРАНИЦ ПУБЛИЧНОГО СЕРВИТУТА



Условные обозначения:

-  - проектные границы публичного сервитута в границах Орчического района
-  - проектное местоположение инженерного сооружения
-  - номера характерных точек проектных границ публичного сервитута
-  - существующая часть границы земельного участка в отношении которого испрашивается публичный сервитут
-  - существующая часть границы земельного участка в отношении которого испрашивается публичный сервитут (границы земель лесного фонда по сведениям ГЛР)
-  43:24:340221:228 - кадастровый номер земельного участка в отношении которого испрашивается публичный сервитут
-  - граница кадастрового квартала
-  - граница населенного пункта
-  - граница сельского поселения



г. Брагичи
43:24:010212

Мирнинское городское поселение
Орчевского района
Кировской области
43:24:310218

Условные обозначения:









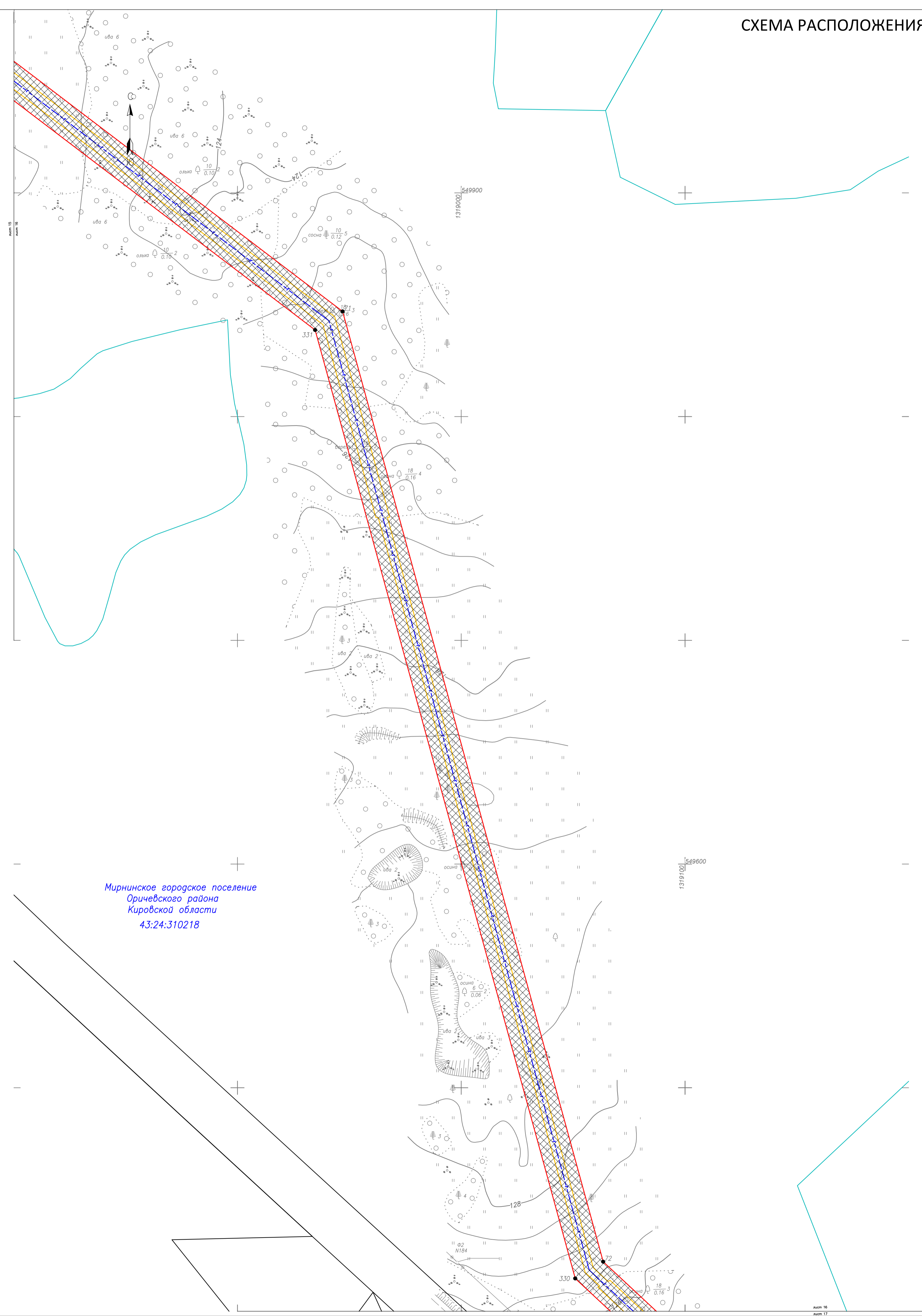
-  - проектные границы публичного сервитута в границах Орчевского района
-  - проектное местоположение инженерного сооружения
-  1 - номера характерных точек проектных границ публичного сервитута
-  - существующая часть границы земельного участка в отношении которого испрашивается публичный сервитут
-  - существующая часть границы земельного участка в отношении которого испрашивается публичный сервитут (границы земель лесного фонда по сведениям ГЛР)
- 43:24:340221:228 - кадастровый номер земельного участка в отношении которого испрашивается публичный сервитут
-  - граница кадастрового квартала
-  - граница населенного пункта
-  - граница сельского поселения

СХЕМА РАСПОЛОЖЕНИЯ ГРАНИЦ ПУБЛИЧНОГО СЕРВИТУТА



Мирнинское городское поселение
Оричевского района
Кировской области
43:24:310218

Условные обозначения:









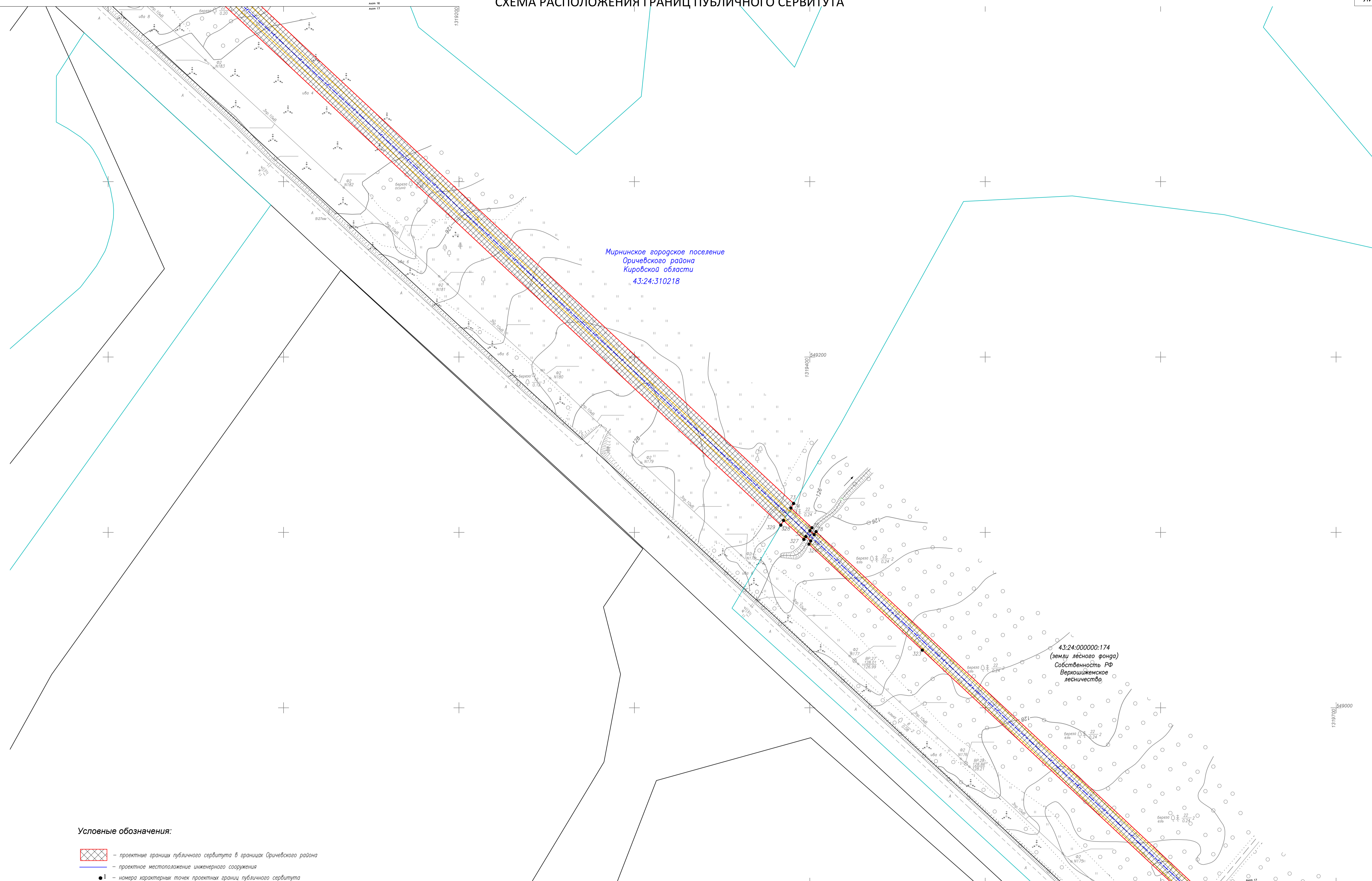

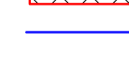






-  - проектные границы публичного сервитута в границах Оричевского района
-  - проектное местоположение инженерного сооружения
-  - номера характерных точек проектных границ публичного сервитута
-  - существующая часть границы земельного участка в отношении которого испрашивается публичный сервитут
-  - существующая часть границы земельного участка в отношении которого испрашивается публичный сервитут (границы земель лесного фонда по сведениям ГЛР)
- 43:24:340221:228 - кадастровый номер земельного участка в отношении которого испрашивается публичный сервитут
-  - граница кадастрового квартала
-  - граница населенного пункта
-  - граница сельского поселения

СХЕМА РАСПОЛОЖЕНИЯ ГРАНИЦ ПУБЛИЧНОГО СЕРВИТУТА



Условные обозначения:

-  - проектные границы публичного сервитута в границах Орчевского района
-  - проектное местоположение инженерного сооружения
-  - номера характерных точек проектных границ публичного сервитута
-  - существующая часть границы земельного участка в отношении которого испрашивается публичный сервитут
-  - существующая часть границы земельного участка в отношении которого испрашивается публичный сервитут (границы земель лесного фонда по сведениям ГЛР)
- 43:24:340221:228 - кадастровый номер земельного участка в отношении которого испрашивается публичный сервитут
-  - граница кадастрового квартала
-  - граница населенного пункта
-  - граница сельского поселения



43:24:00000:174
(земли лесного фонда)
Собственность РФ
Верхшижемское
лесничество

Мирнинское городское поселение
Оричевского района
Кировской области
43:24:310218

Условные обозначения:









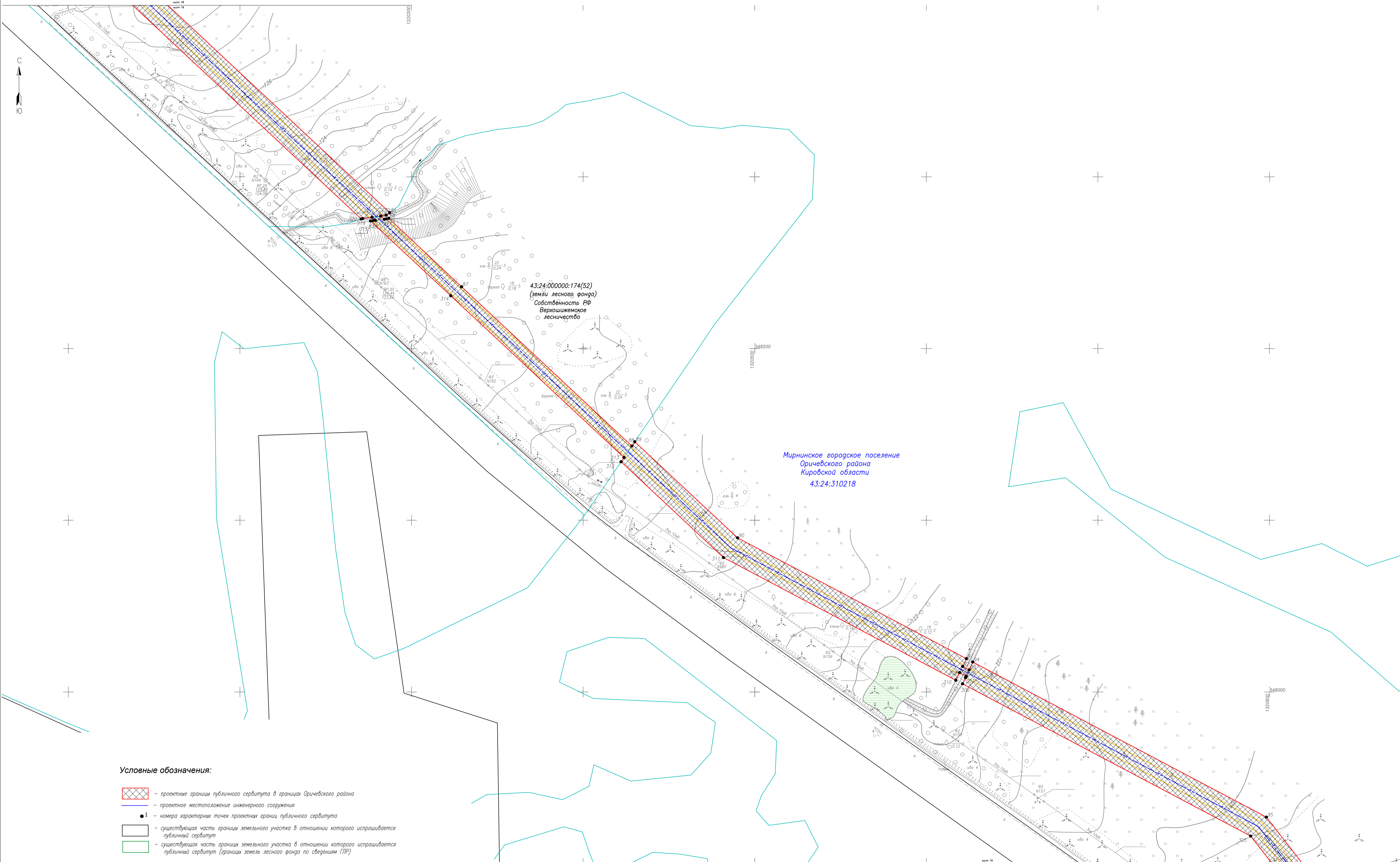








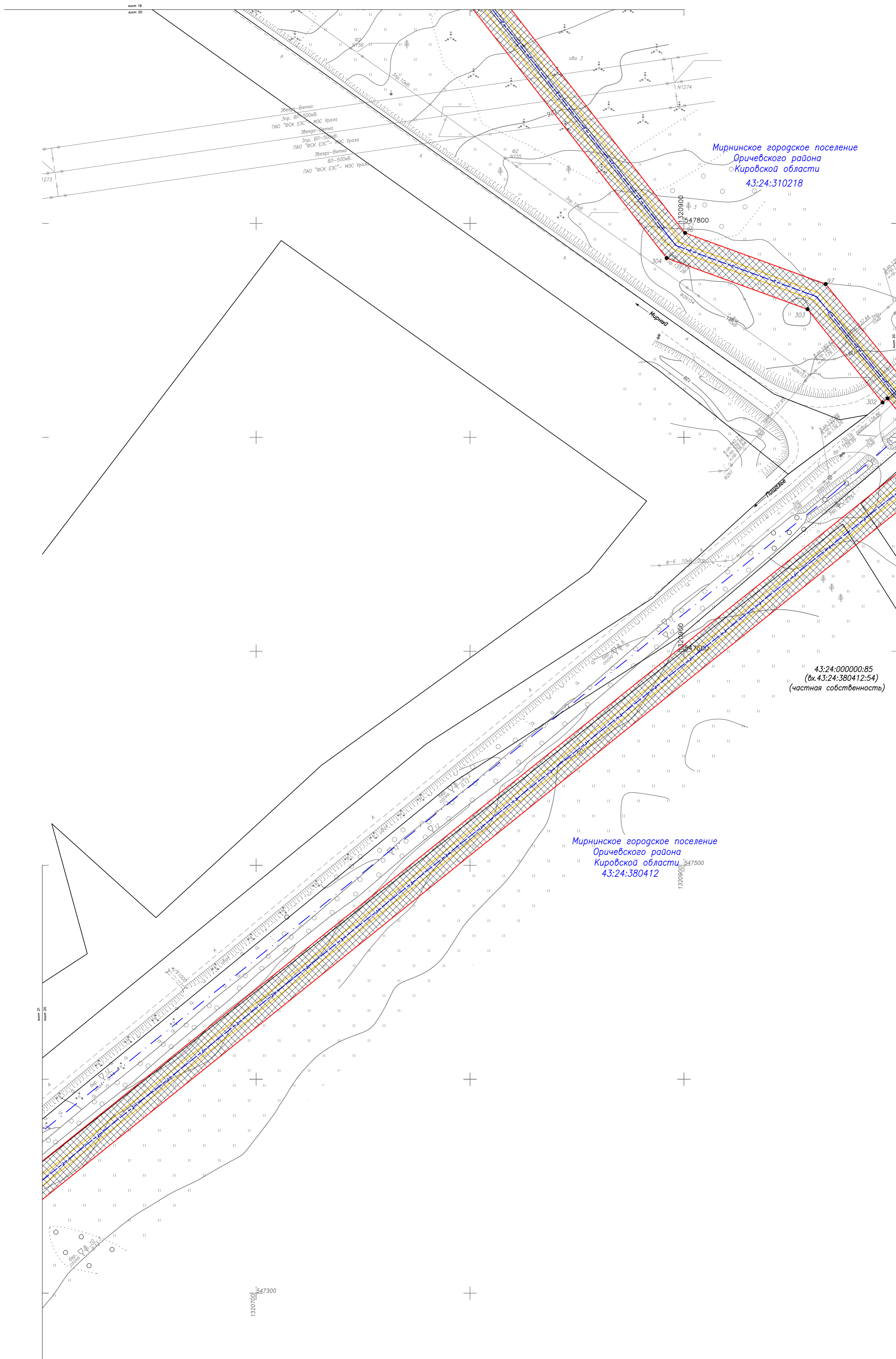
-  - проектные границы публичного сервитута в границах Оричевского района
-  - проектное местоположение инженерного сооружения
-  - номера характерных точек проектных границ публичного сервитута
-  - существующая часть границы земельного участка в отношении которого испрашивается публичный сервитут
-  - существующая часть границы земельного участка в отношении которого испрашивается публичный сервитут (границы земель лесного фонда по сведениям ГЛР)
- 43:24:340221:228 - кадастровый номер земельного участка в отношении которого испрашивается публичный сервитут
-  - границы кадастрового квартала
-  - границы населенного пункта
-  - границы сельского поселения

СХЕМА РАСПОЛОЖЕНИЯ ГРАНИЦ ПУБЛИЧНОГО СЕРВИТУТА



Условные обозначения:

-  - проектные границы публичного сервитута в границах Орчехского района
-  - проектное местоположение инженерного сооружения
-  - номера характерных точек проектных границ публичного сервитута
-  - существующая часть границы земельного участка в отношении которого испрашивается публичный сервитут
-  - существующая часть границы земельного участка в отношении которого испрашивается публичный сервитут (границы земель лесного фонда по сведениям ГЛР)
- 43:24:340221:228 - кадастровый номер земельного участка в отношении которого испрашивается публичный сервитут
-  - граница кадастрового квартала
-  - граница населенного пункта
-  - граница сельского поселения



Мирнинское городское поселение
Оричевского района
Кировской области
43:24:310218

43:24:000000:85
(вх. 43:24:380412:54)
(частная собственность)

Мирнинское городское поселение
Оричевского района
Кировской области
43:24:380412

Условные обозначения:









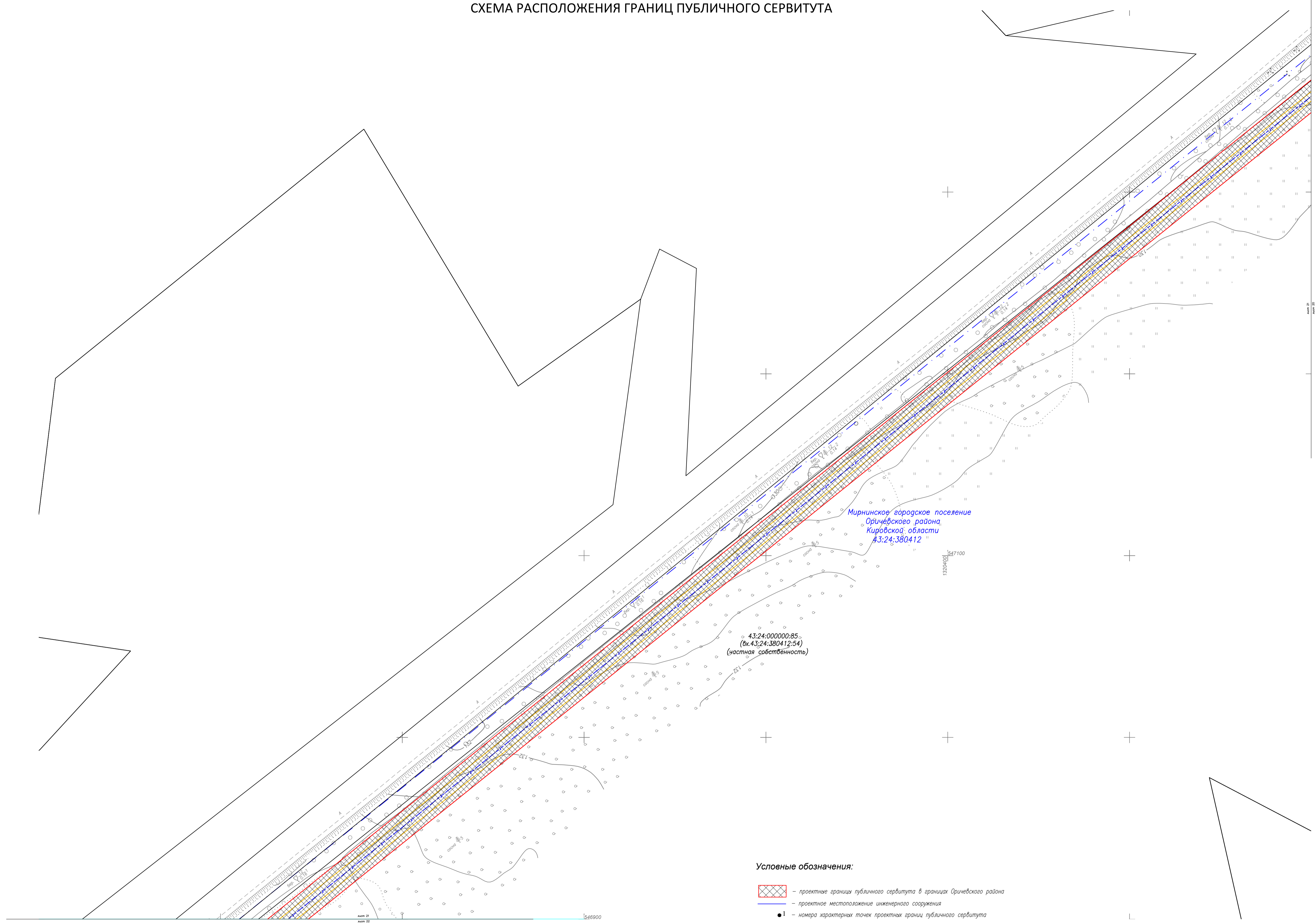
-  - проектные границы публичного сервитута в границах Оричевского района
-  - проектное местоположение инженерного сооружения
-  1 - номера характерных точек проектных границ публичного сервитута
-  - существующая часть границы земельного участка в отношении которого испрашивается публичный сервитут
-  - существующая часть границы земельного участка в отношении которого испрашивается публичный сервитут (границы земель лесного фонда по сведениям ГЛР)
- 43:24:340221:228 - кадастровый номер земельного участка в отношении которого испрашивается публичный сервитут
-  - граница кадастрового квартала
-  - граница населенного пункта
-  - граница сельского поселения

СХЕМА РАСПОЛОЖЕНИЯ ГРАНИЦ ПУБЛИЧНОГО СЕРВИТУТА



Мирнинское городское поселение
Орничевского района
Кировской области
43:24:380412

43:24:000000:85
(вх.43:24:380412:54)
(частная собственность)

Условные обозначения:


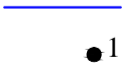



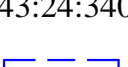


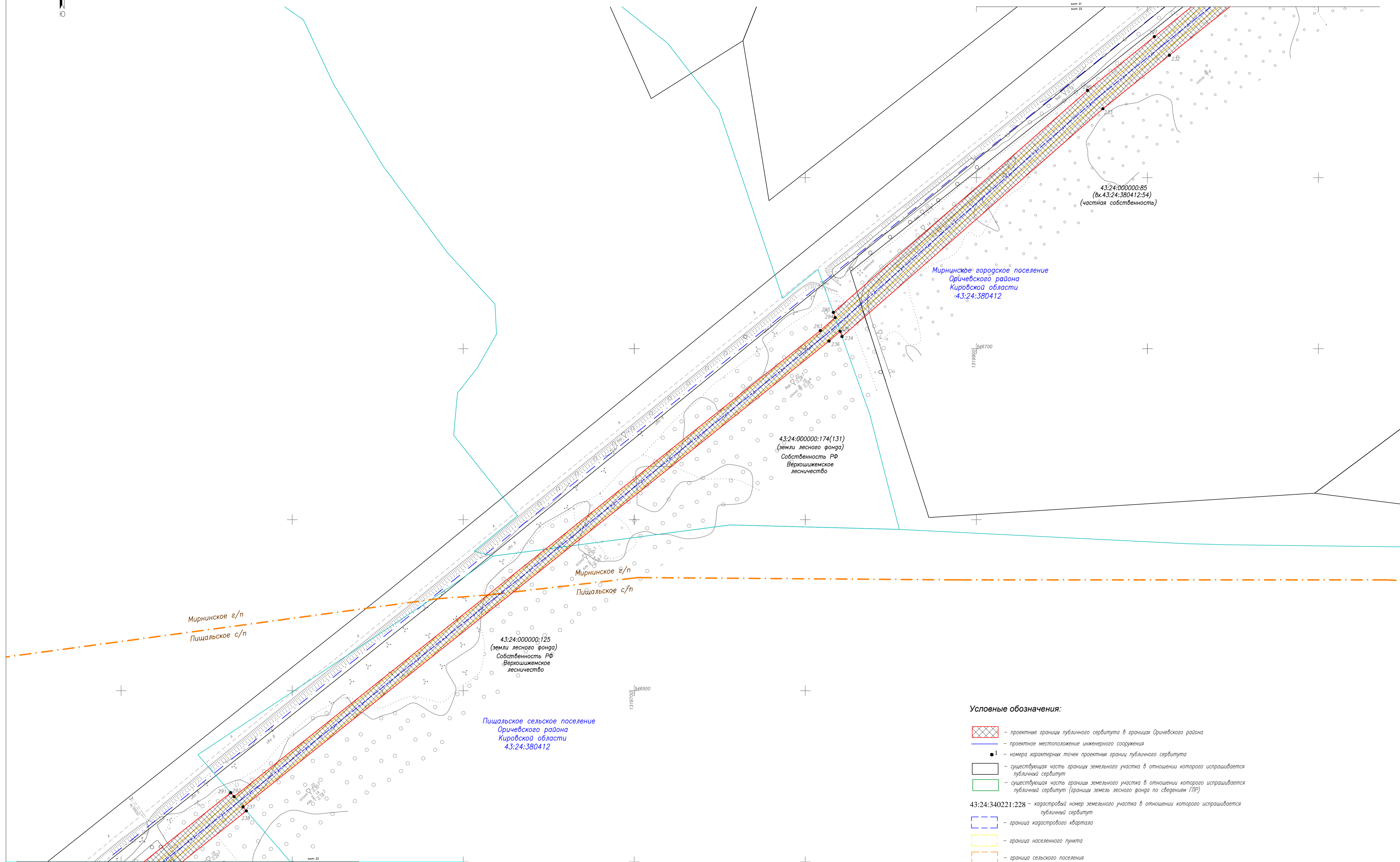
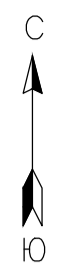








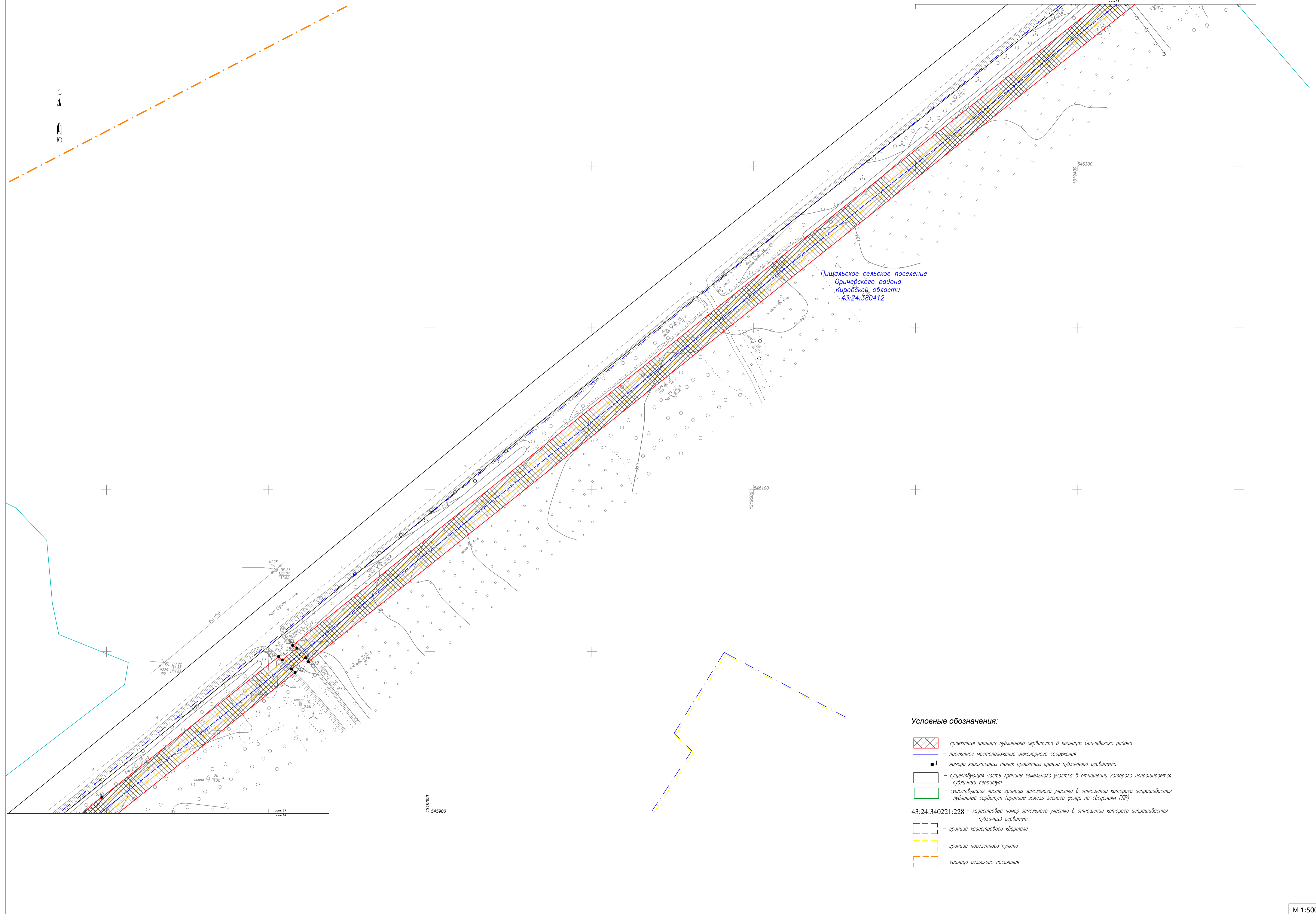
-  - проектные границы публичного сервитута в границах Орничевского района
-  - проектное местоположение инженерного сооружения
-  - номера характерных точек проектных границ публичного сервитута
-  - существующая часть границы земельного участка в отношении которого испрашивается публичный сервитут
-  - существующая часть границы земельного участка в отношении которого испрашивается публичный сервитут (границы земель лесного фонда по сведениям ГЛР)
- 43:24:340221:228 - кадастровый номер земельного участка в отношении которого испрашивается публичный сервитут
-  - граница кадастрового квартала
-  - граница населенного пункта
-  - граница сельского поселения

СХЕМА РАСПОЛОЖЕНИЯ ГРАНИЦ ПУБЛИЧНОГО СЕРВИТУТА



Условные обозначения:

-  - проектные границы публичного сервитута в границах Орчевского района
-  - проектное местоположение инженерного сооружения
-  - номера характерных точек проектных границ публичного сервитута
-  - существующая часть границы земельного участка в отношении которого испрашивается публичный сервитут
-  - существующая часть границы земельного участка в отношении которого испрашивается публичный сервитут (границы земель лесного фонда по сведениям ГЛР)
- 43:24:340221:228** - кадастровый номер земельного участка в отношении которого испрашивается публичный сервитут
-  - граница кадастрового квартала
-  - граница населенного пункта
-  - граница сельского поселения



Пищальское сельское поселение
Оричевского района
Кировской области
43:24:380412

Условные обозначения:







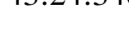


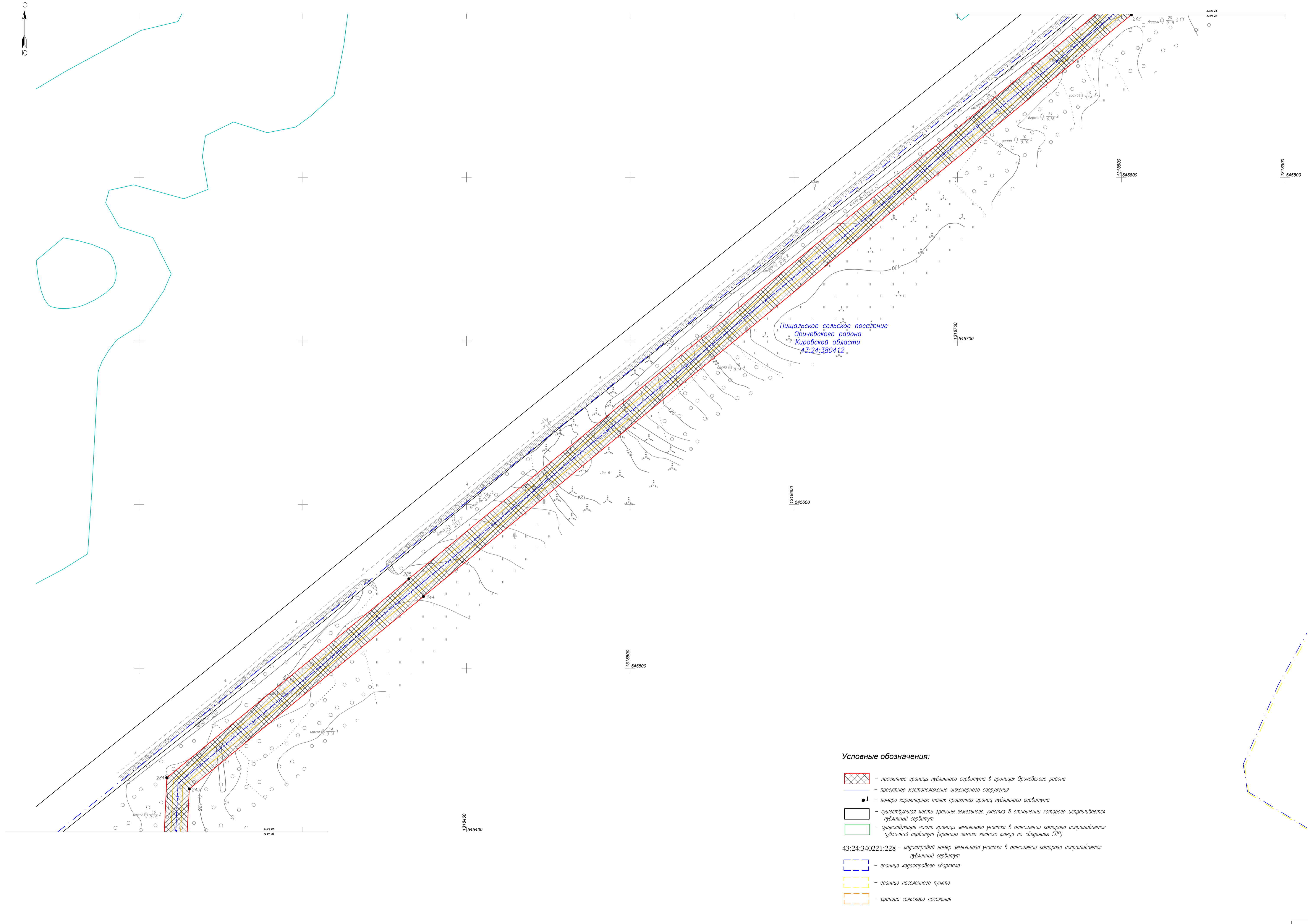









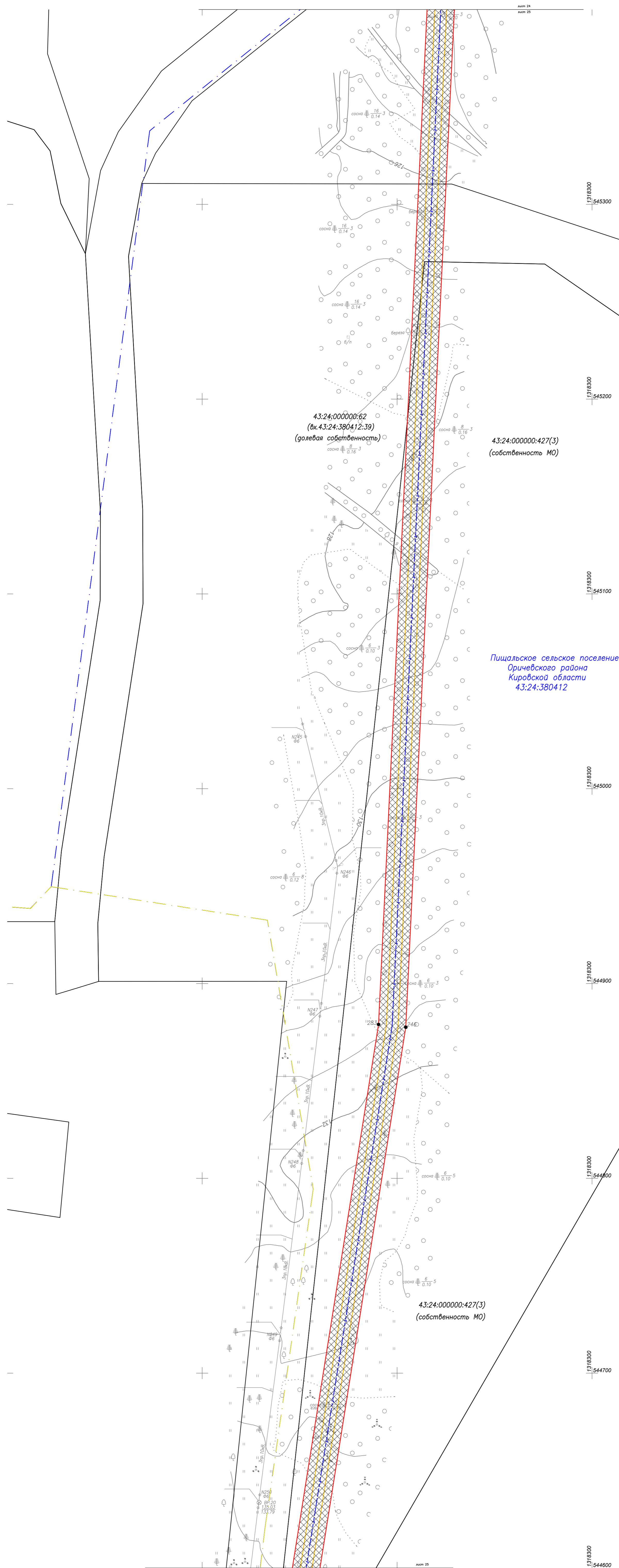
-  - проектные границы публичного сервитута в границах Оричевского района
-  - проектное местоположение инженерного сооружения
-  - номера характерных точек проектных границ публичного сервитута
-  - существующая часть границы земельного участка в отношении которого испрашивается публичный сервитут
-  - существующая часть границы земельного участка в отношении которого испрашивается публичный сервитут (границы земель лесного фонда по сведениям ГЛР)
-  43:24:340221:228 - кадастровый номер земельного участка в отношении которого испрашивается публичный сервитут
-  - граница кадастрового квартала
-  - граница населенного пункта
-  - граница сельского поселения

СХЕМА РАСПОЛОЖЕНИЯ ГРАНИЦ ПУБЛИЧНОГО СЕРВИТУТА



Условные обозначения:

-  - проектные границы публичного сервитута в границах Орчеховского района
-  - проектное местоположение инженерного сооружения
-  - номера характерных точек проектных границ публичного сервитута
-  - существующая часть границы земельного участка в отношении которого испрашивается публичный сервитут
-  - существующая часть границы земельного участка в отношении которого испрашивается публичный сервитут (границы земель лесного фонда по сведениям ГЛР)
-  - кадастровый номер земельного участка в отношении которого испрашивается публичный сервитут
-  - граница кадастрового квартала
-  - граница населенного пункта
-  - граница сельского поселения



43:24:000000:62
(вх. 43:24:380412:39)
(долевая собственность)

43:24:000000:427(3)
(собственность МО)

Пищальское сельское поселение
Оричевского района
Кировской области
43:24:380412

43:24:000000:427(3)
(собственность МО)

Условные обозначения:









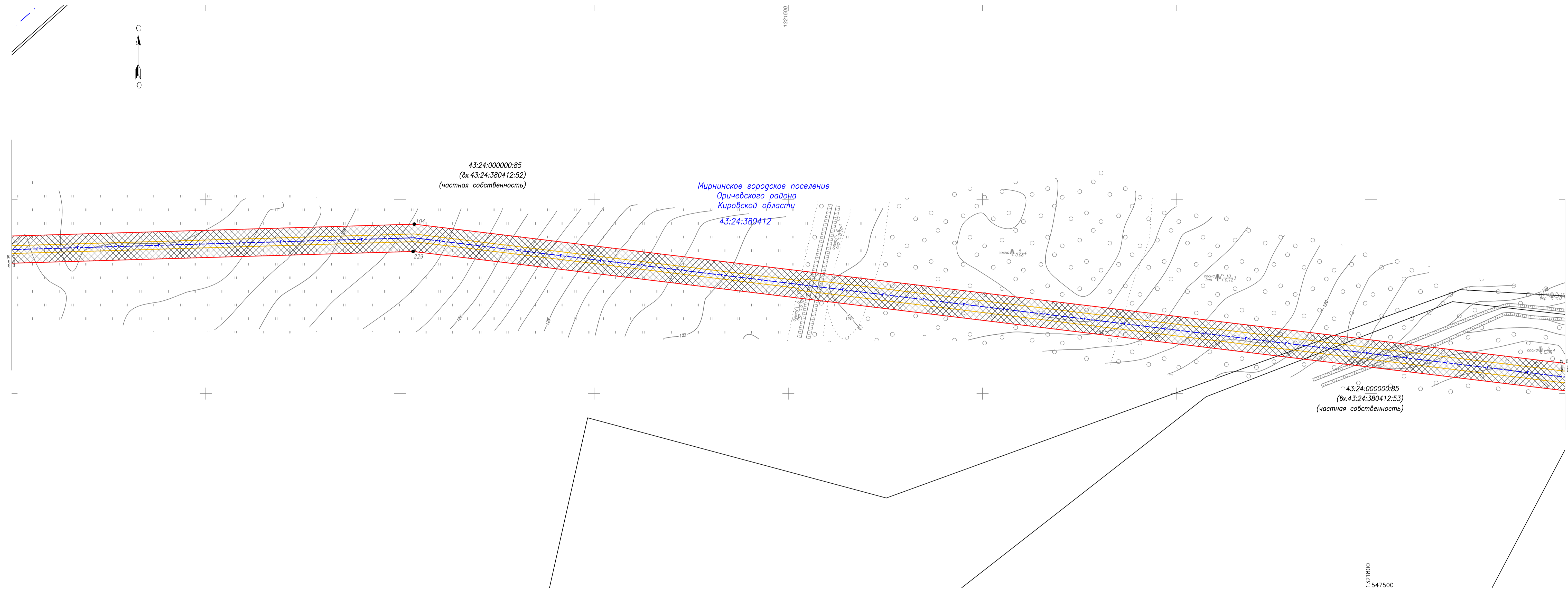








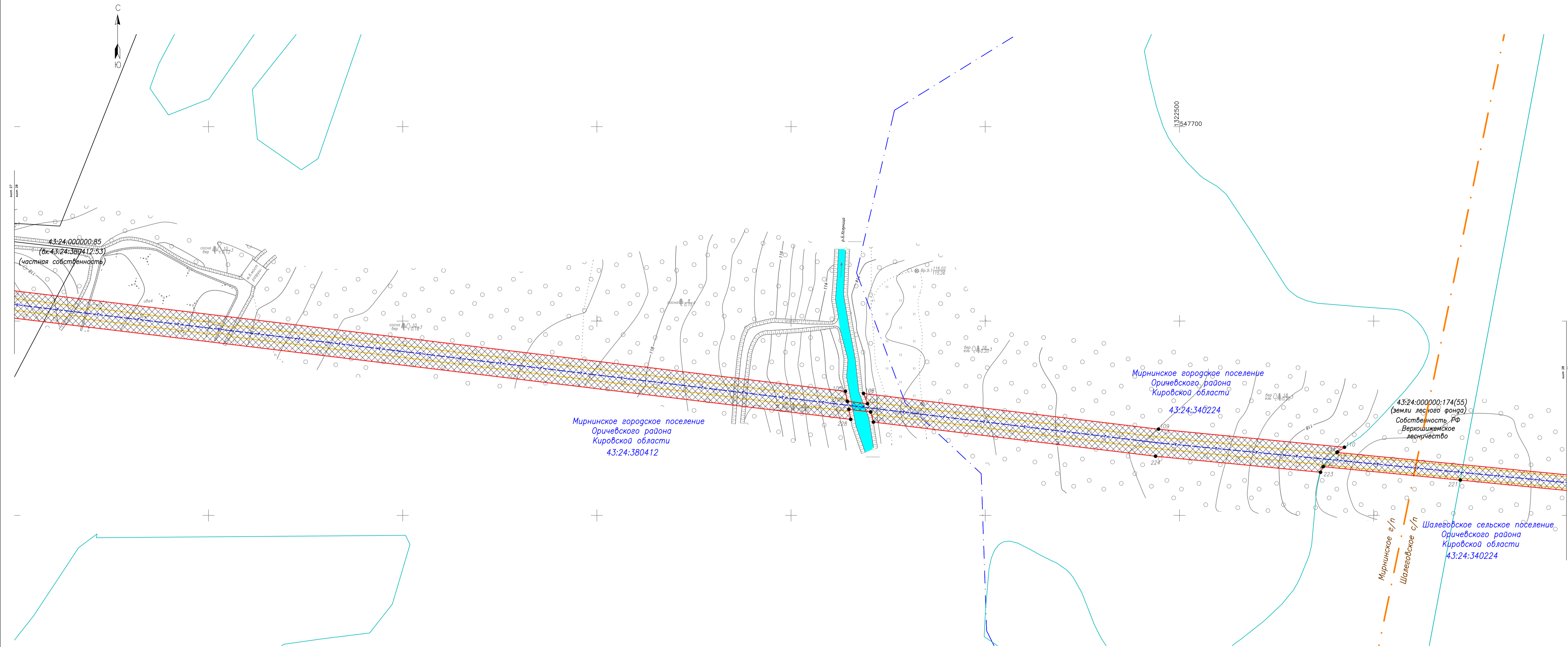
-  - проектные границы публичного сервитута в границах Оричевского района
-  - проектное местоположение инженерного сооружения
-  - номера характерных точек проектных границ публичного сервитута
-  - существующая часть границы земельного участка в отношении которого испрашивается публичный сервитут
-  - существующая часть границы земельного участка в отношении которого испрашивается публичный сервитут (границы земель лесного фонда по сведениям ГЛР)
- 43:24:340221:228 - кадастровый номер земельного участка в отношении которого испрашивается публичный сервитут
-  - граница кадастрового квартала
-  - граница населенного пункта
-  - граница сельского поселения

СХЕМА РАСПОЛОЖЕНИЯ ГРАНИЦ ПУБЛИЧНОГО СЕРВИТУТА



Условные обозначения:

-  - проектные границы публичного сервитута в границах Орчевского района
-  - проектное местоположение инженерного сооружения
-  1 - номера характерных точек проектных границ публичного сервитута
-  - существующая часть границы земельного участка в отношении которого испрашивается публичный сервитут
-  - существующая часть границы земельного участка в отношении которого испрашивается публичный сервитут (границы земель лесного фонда по сведениям ГЛР)
- 43:24:340221:228 - кадастровый номер земельного участка в отношении которого испрашивается публичный сервитут
-  - граница кадастрового квартала
-  - граница населенного пункта
-  - граница сельского поселения



Условные обозначения:









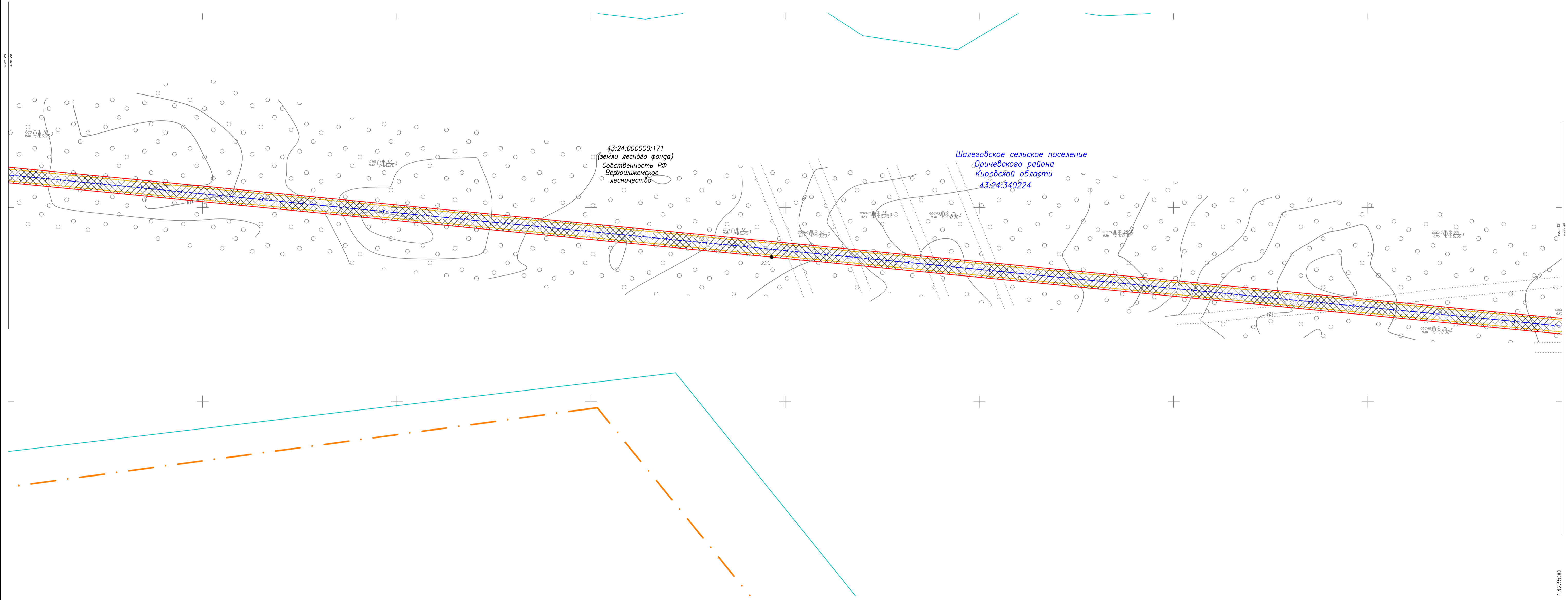
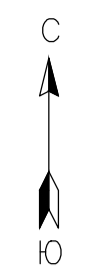
-  - проектные границы публичного сервитута в границах Орчевского района
-  - проектное местоположение инженерного сооружения
-  - номера характерных точек проектных границ публичного сервитута
-  - существующая часть границы земельного участка в отношении которого испрашивается публичный сервитут
-  - существующая часть границы земельного участка в отношении которого испрашивается публичный сервитут (границы земель лесного фонда по сведениям ГЛР)
- 43:24:340221:228 - кадастровый номер земельного участка в отношении которого испрашивается публичный сервитут
-  - граница кадастрового квартала
-  - граница населенного пункта
-  - граница сельского поселения









СХЕМА РАСПОЛОЖЕНИЯ ГРАНИЦ ПУБЛИЧНОГО СЕРВИТУТА

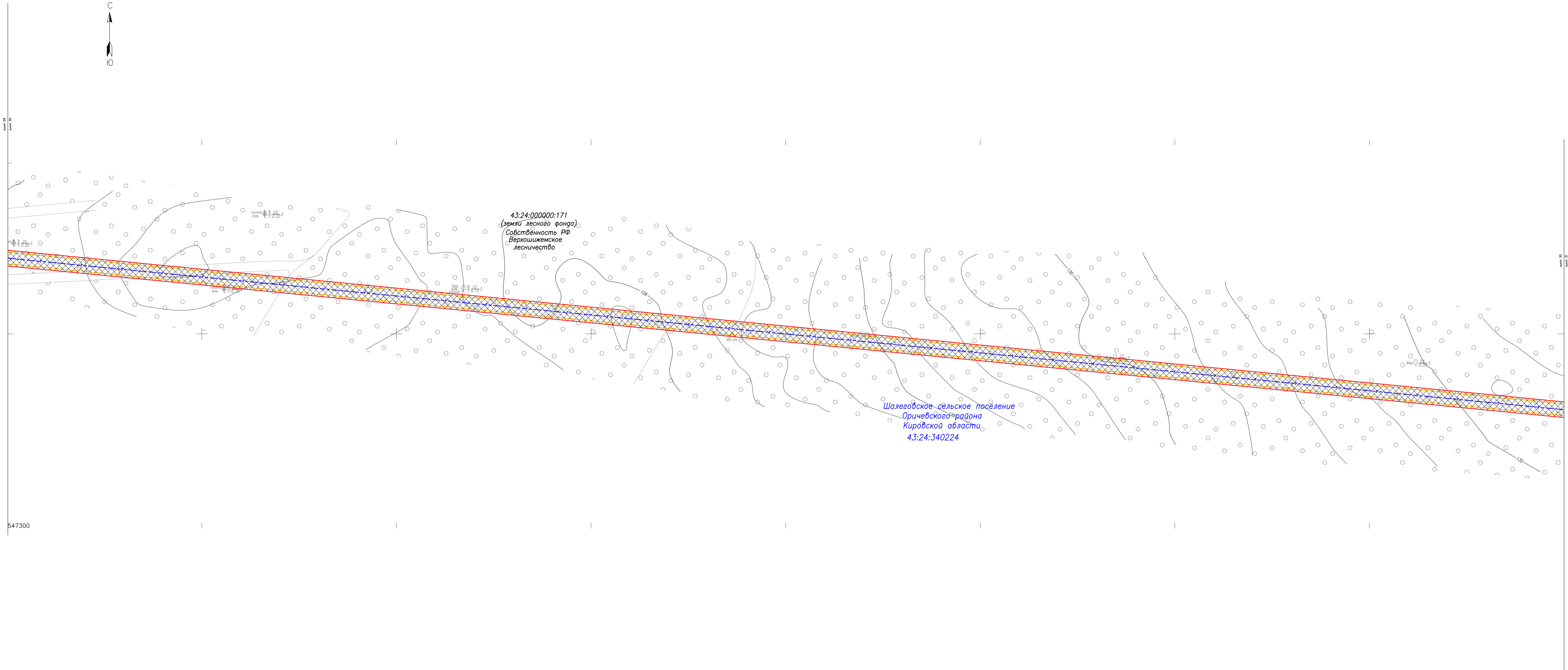


43:24:000000:171
 (земли лесного фонда)
 Собственность РФ
 Барковский лесничество









Шалеговское сельское поселение
 Орчевского района
 Кировской области
 43:24:340224

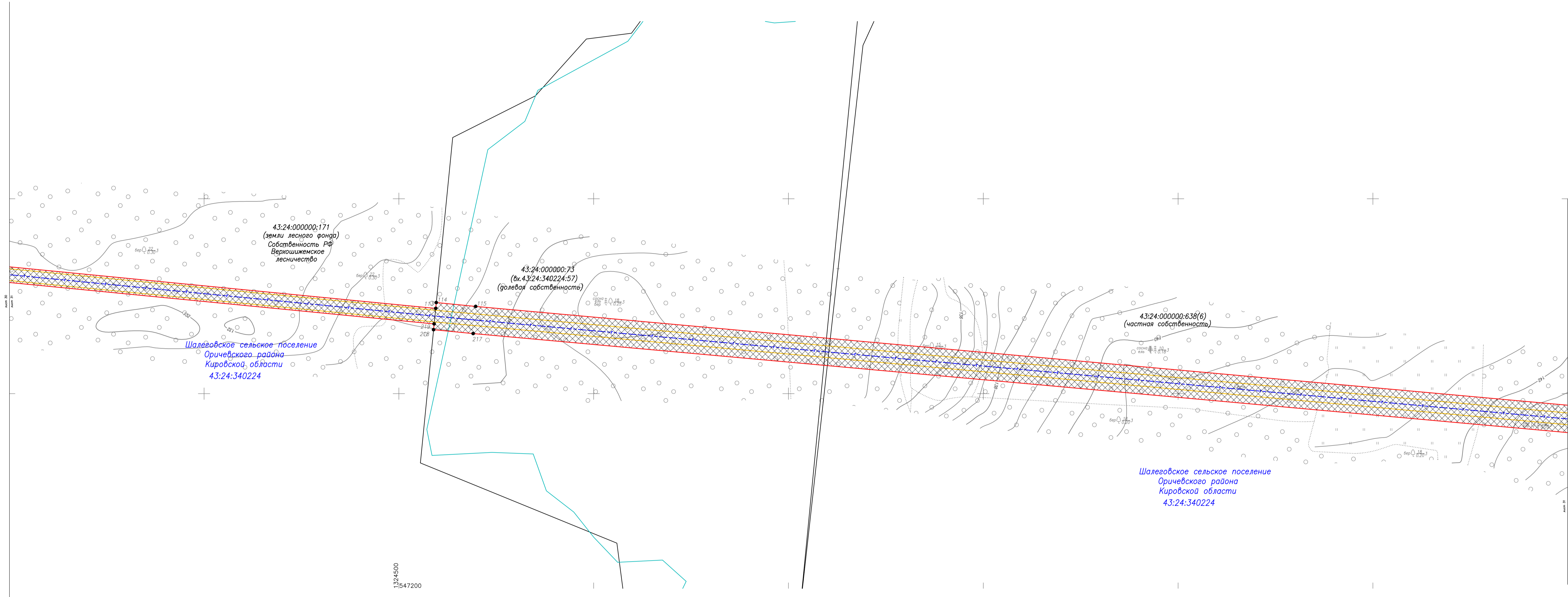
Условные обозначения:

-  - проектные границы публичного сервитута в границах Орчевского района
-  - проектное местоположение инженерного сооружения
-  1 - номера характерных точек проектных границ публичного сервитута
-  - существующая часть границы земельного участка в отношении которого испрашивается публичный сервитут
-  - существующая часть границы земельного участка в отношении которого испрашивается публичный сервитут (границы земель лесного фонда по сведениям ГЛР)
- 43:24:340221:228 - кадастровый номер земельного участка в отношении которого испрашивается публичный сервитут
-  - граница кадастрового квартала
-  - граница населенного пункта
-  - граница сельского поселения



Условные обозначения:

-  - проектные границы публичного сервитута в границах Орчеховского района
-  - проектное местоположение инженерного сооружения
-  1 - номера характерных точек проектных границ публичного сервитута
-  - существующая часть границы земельного участка в отношении которого испрашивается публичный сервитут
-  - существующая часть границы земельного участка в отношении которого испрашивается публичный сервитут (границы земель лесного фонда по сведениям ГЛР)
- 43:24:340221:228 - кадастровый номер земельного участка в отношении которого испрашивается публичный сервитут
-  - граница кадастрового квартала
-  - граница населенного пункта
-  - граница сельского поселения

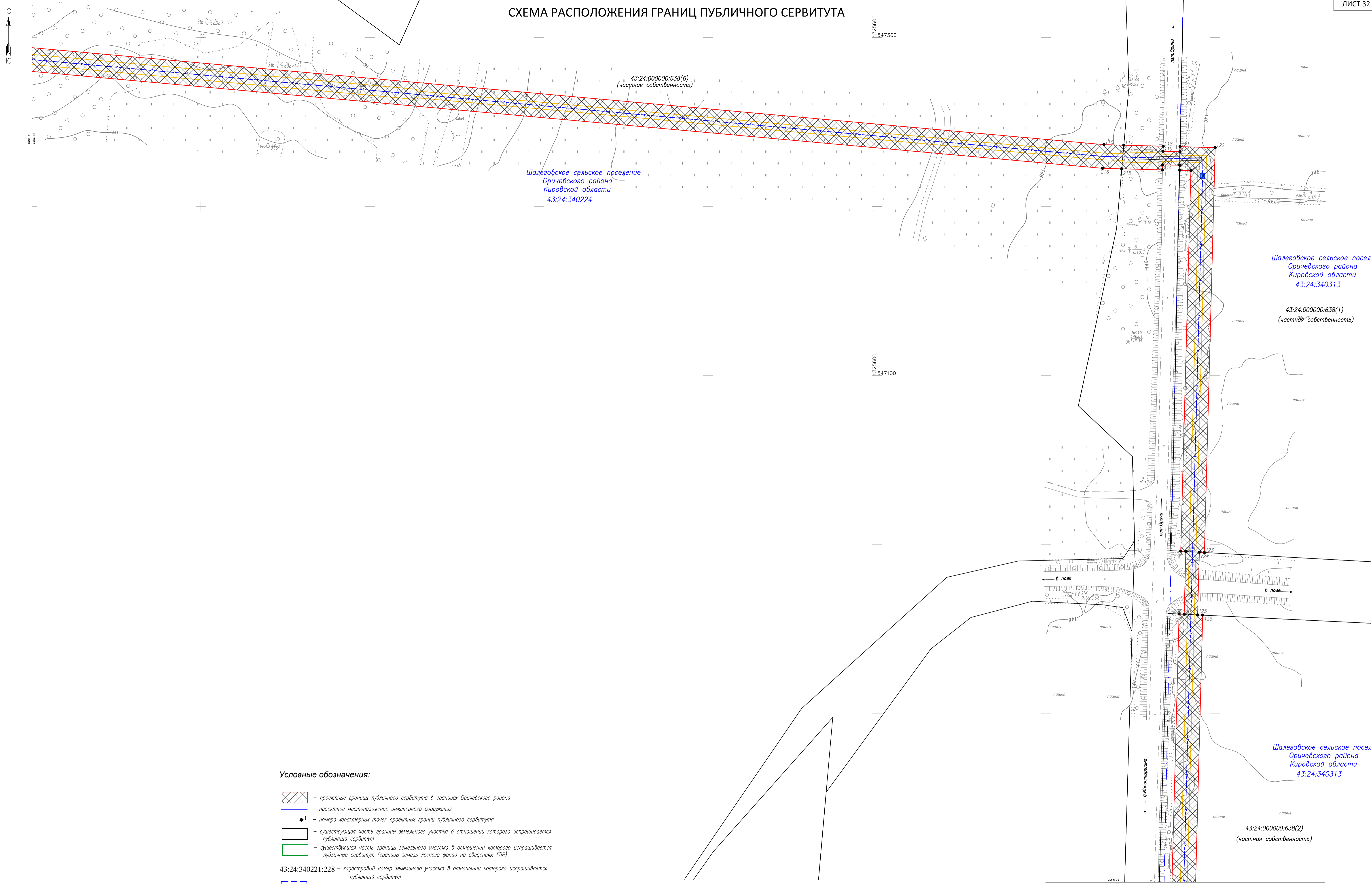


1324500
13247200

Условные обозначения:

- проектные границы публичного сервитута в границах Орчовского района
- проектное местоположение инженерного сооружения
- номера характерных точек проектных границ публичного сервитута
- существующая часть границы земельного участка в отношении которого испрашивается публичный сервитут
- существующая часть границы земельного участка в отношении которого испрашивается публичный сервитут (границы земель лесного фонда по сведениям ГЛР)
- 43:24:340221:228 - кадастровый номер земельного участка в отношении которого испрашивается публичный сервитут
- граница кадастрового квартала
- граница населенного пункта
- граница сельского поселения

СХЕМА РАСПОЛОЖЕНИЯ ГРАНИЦ ПУБЛИЧНОГО СЕРВИТУТА



Шалеговское сельское поселение
Оричевского района
Кировской области
43:24:340224

43:24:000000:638(6)
(частная собственность)









Шалеговское сельское поселение
Оричевского района
Кировской области
43:24:340313

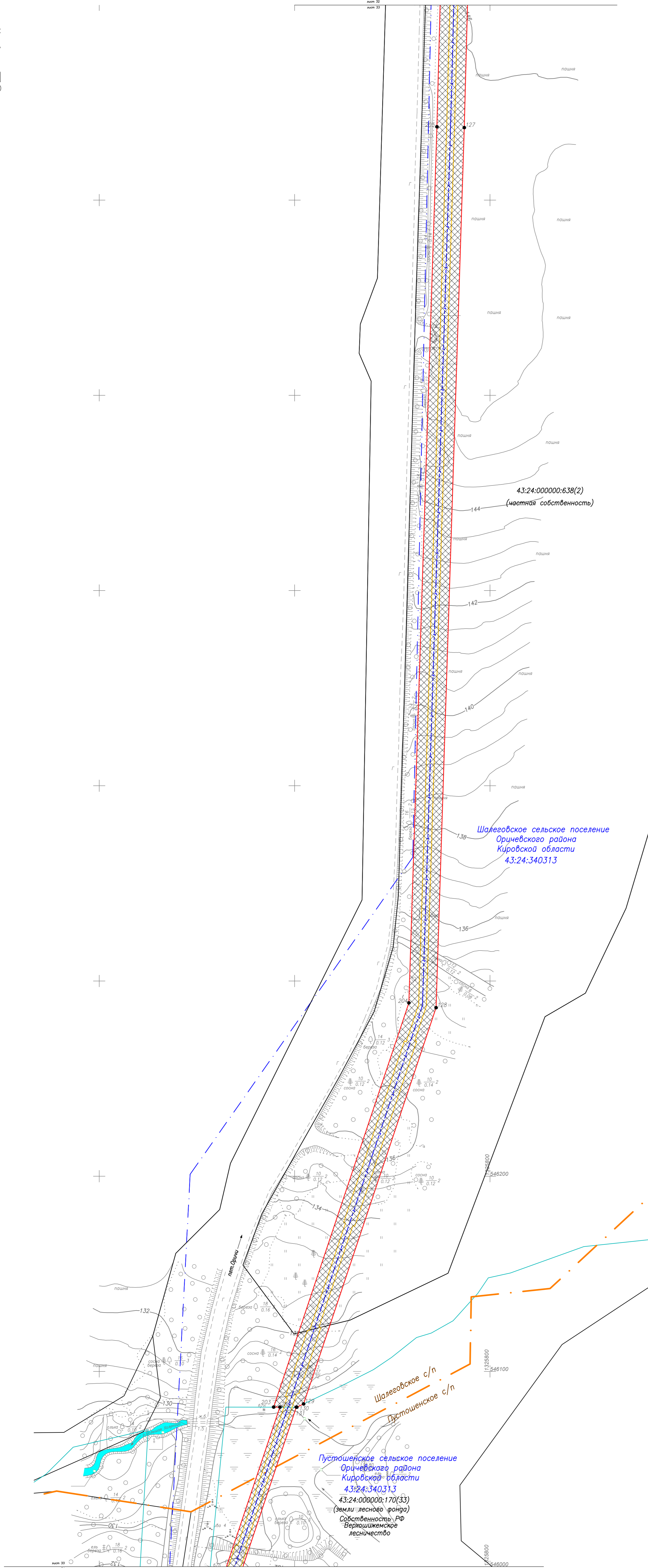
43:24:000000:638(1)
(частная собственность)

Шалеговское сельское поселение
Оричевского района
Кировской области
43:24:340313

43:24:000000:638(2)
(частная собственность)

Условные обозначения:









-  - проектные границы публичного сервитута в границах Оричевского района
-  - проектное местоположение инженерного сооружения
-  - номера характерных точек проектных границ публичного сервитута
-  - существующая часть границы земельного участка в отношении которого испрашивается публичный сервитут
-  - существующая часть границы земельного участка в отношении которого испрашивается публичный сервитут (границы земель лесного фонда по сведениям ГЛР)
- 43:24:340221:228 - кадастровый номер земельного участка в отношении которого испрашивается публичный сервитут
-  - граница кадастрового квартала
-  - граница населенного пункта
-  - граница сельского поселения

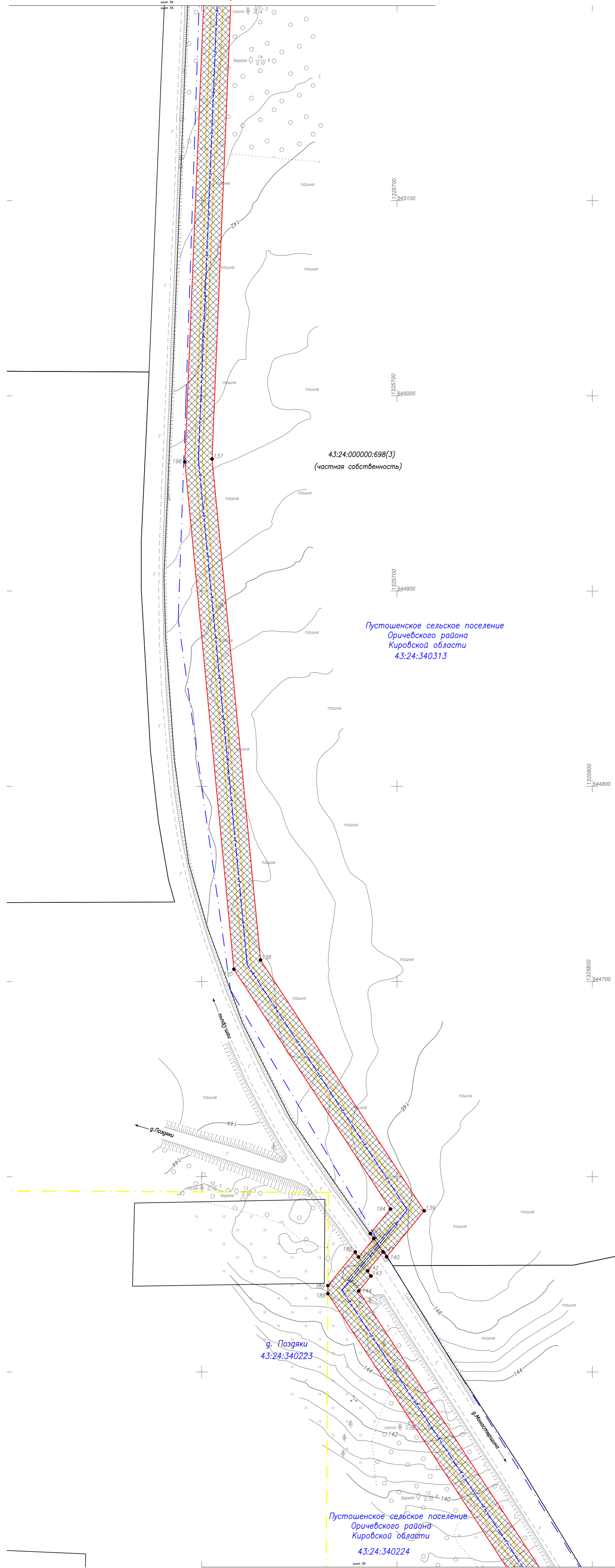


- проектные границы публичного сервитута в границах Орчовского района
- проектное местоположение инженерного сооружения
- номера характерных точек проектных границ публичного сервитута
- существующая часть границы земельного участка в отношении которого испрашивается публичный сервитут
- существующая часть границы земельного участка в отношении которого испрашивается публичный сервитут (границы земель лесного фонда по сведениям ЛПР)
- 43:24:340221:228 - кадастровый номер земельного участка в отношении которого испрашивается публичный сервитут
- граница кадастрового квартала
- граница населенного пункта
- граница сельского поселения



Условные обозначения:

-  — проектные границы публичного сервитута в границах Орчевского района
-  — проектное местоположение инженерного сооружения
-  — номера характерных точек проектных границ публичного сервитута
-  — существующая часть границы земельного участка в отношении которого испрашивается публичный сервитут
-  — существующая часть границы земельного участка в отношении которого испрашивается публичный сервитут (границы земель лесного фонда по сведениям ГЛР)
- 43:24:340221:228** — кадастровый номер земельного участка в отношении которого испрашивается публичный сервитут
-  — граница кадастрового квартала
-  — граница населенного пункта
-  — граница сельского поселения



43:24:00000:698(3)
(частная собственность)

Пустошенское сельское поселение
Оричевского района
Кировской области
43:24:340313

д. Поздяки
43:24:340223

Пустошенское сельское поселение
Оричевского района
Кировской области
43:24:340224

Условные обозначения:


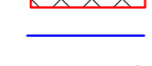







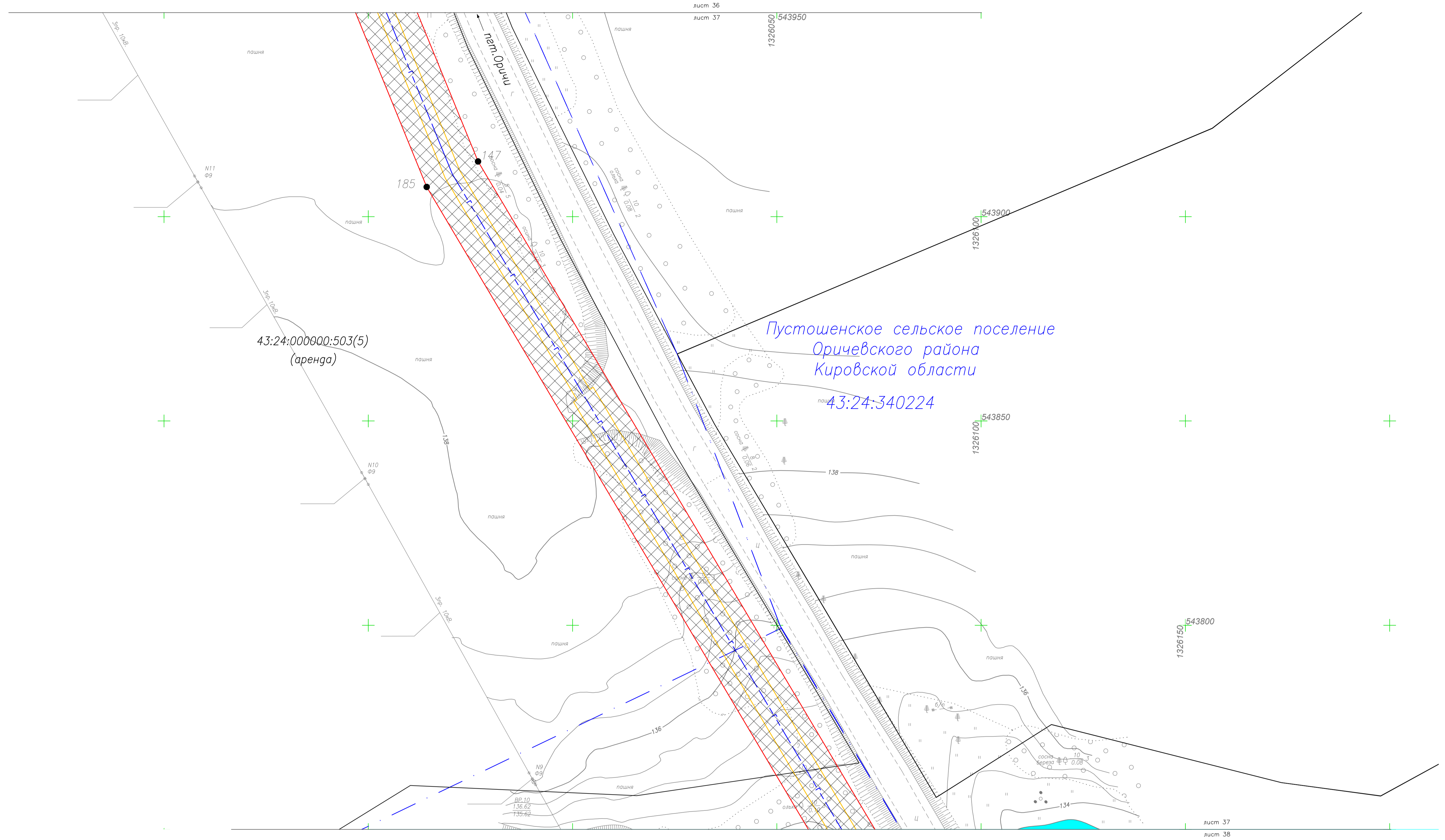

-  - проектные границы публичного сервитута в границах Оричевского района
-  - проектное местоположение инженерного сооружения
-  - номера характерных точек проектных границ публичного сервитута
-  - существующая часть границы земельного участка в отношении которого испрашивается публичный сервитут
-  - существующая часть границы земельного участка в отношении которого испрашивается публичный сервитут (границы земель лесного фонда по сведениям ГЛР)
-  43:24:340221:228 - кадастровый номер земельного участка в отношении которого испрашивается публичный сервитут
-  - границы кадастрового квартала
-  - границы населенного пункта
-  - границы сельского поселения

СХЕМА РАСПОЛОЖЕНИЯ ГРАНИЦ ПУБЛИЧНОГО СЕРВИТУТА

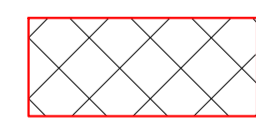


Условные обозначения:

- проектные границы публичного сервитута в границах Орчевского района
- проектное местоположение инженерного сооружения
- номера характерных точек проектных границ публичного сервитута
- существующая часть границы земельного участка в отношении которого испрашивается публичный сервитут
- существующая часть границы земельного участка в отношении которого испрашивается публичный сервитут (границы земель лесного фонда по сведениям ГЛР)
- 43:24:340221:228 - кадастровый номер земельного участка в отношении которого испрашивается публичный сервитут
- граница кадастрового квартала
- граница населенного пункта
- граница сельского поселения



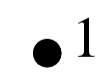
Условные обозначения:




– проектные границы публичного сервитута в границах Орчевского района



– проектное местоположение инженерного сооружения



● 1 – номера характерных точек проектных границ публичного сервитута



– существующая часть границы земельного участка в отношении которого испрашивается публичный сервитут



– существующая часть границы земельного участка в отношении которого испрашивается публичный сервитут (границы земель лесного фонда по сведениям ГЛР)

43:24:340221:228 – кадастровый номер земельного участка в отношении которого испрашивается публичный сервитут



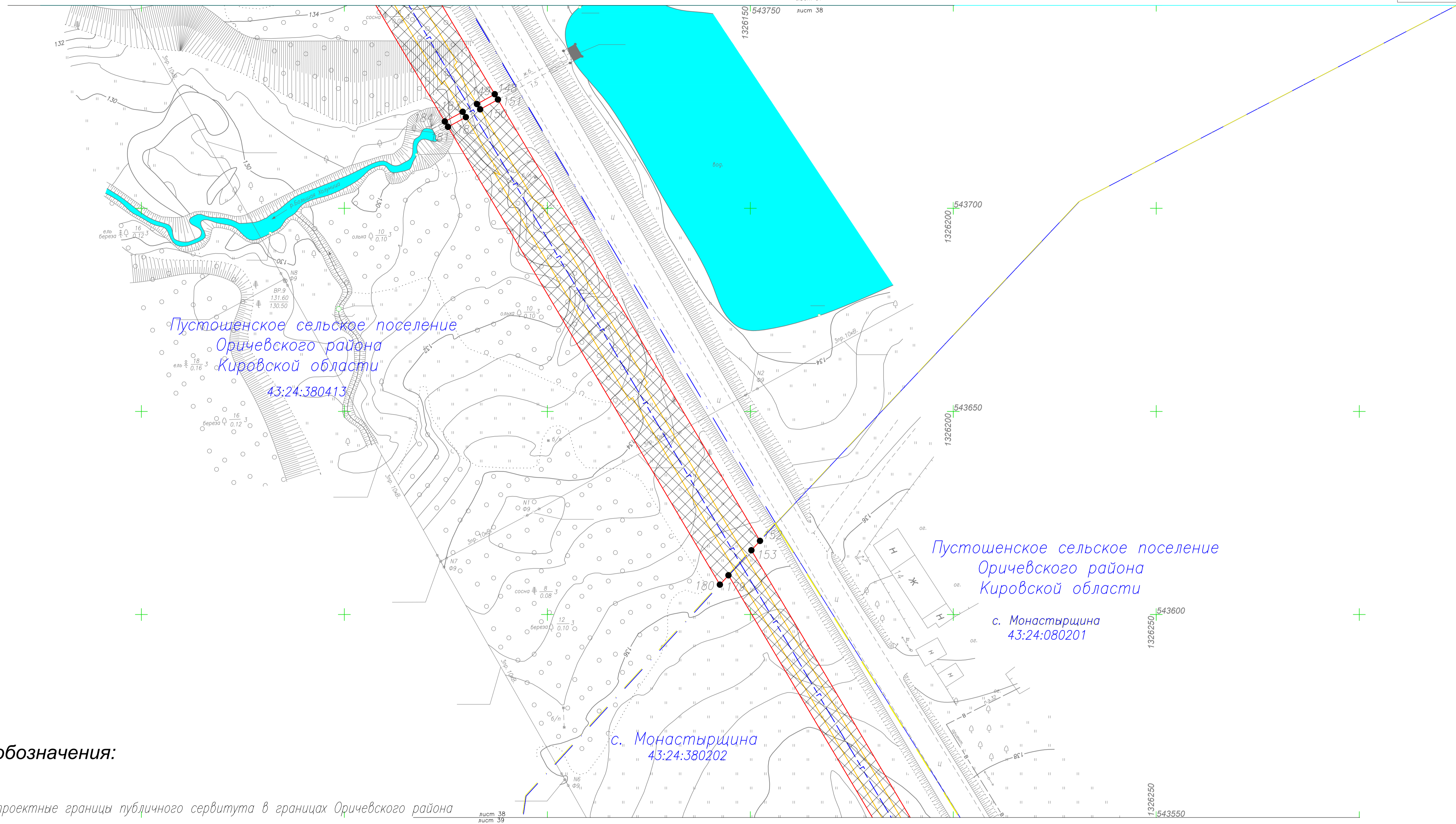
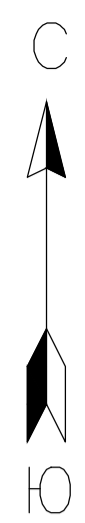
– граница кадастрового квартала











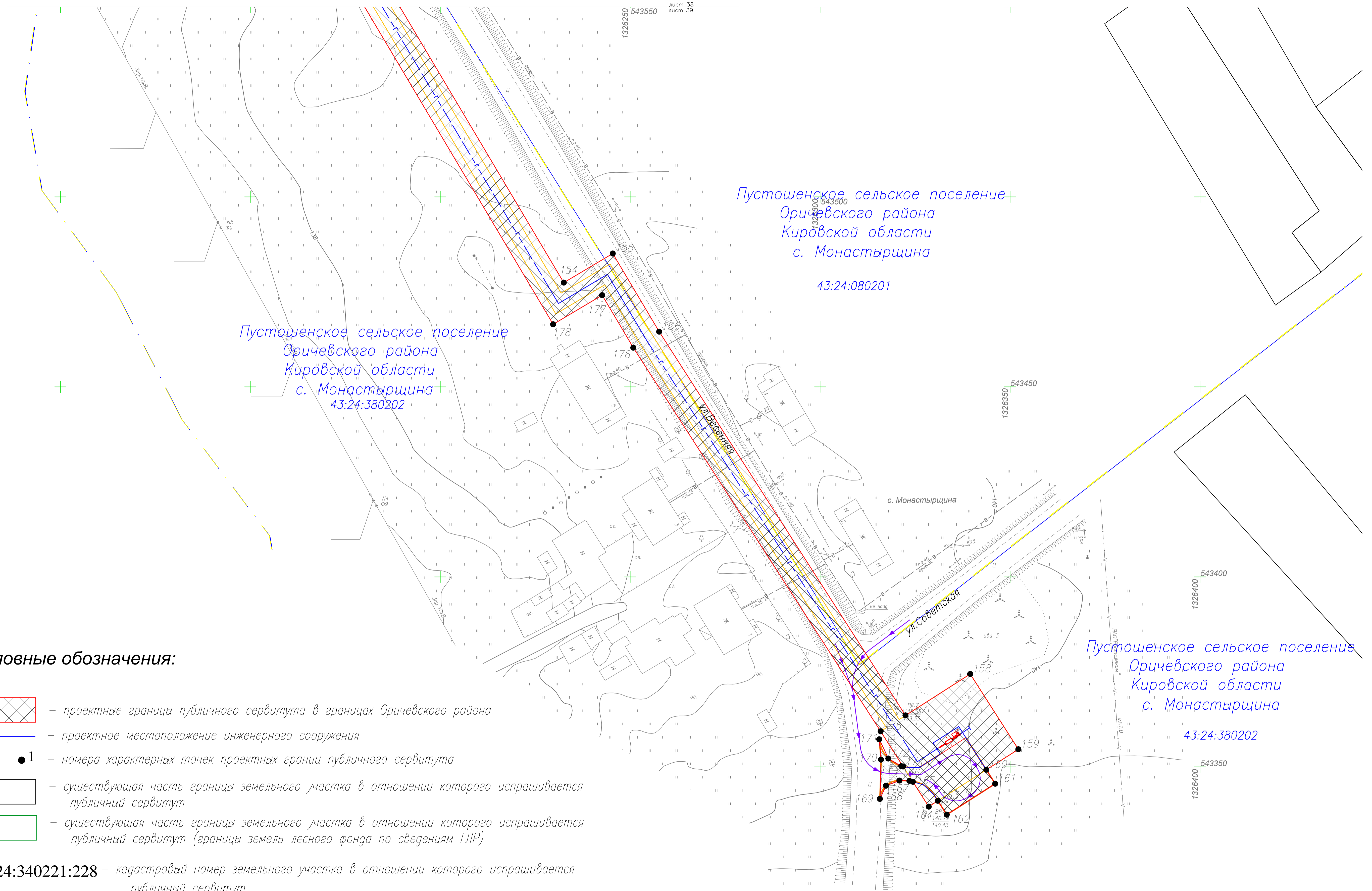
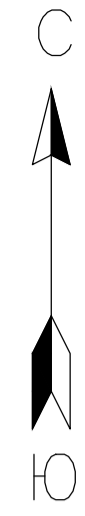
– граница населенного пункта











– граница сельского поселения



-  – проектные границы публичного сервитута в границах Орчевского района
-  – проектное местоположение инженерного сооружения
-  1 – номера характерных точек проектных границ публичного сервитута
-  – существующая часть границы земельного участка в отношении которого испрашивается публичный сервитут
-  – существующая часть границы земельного участка в отношении которого испрашивается публичный сервитут (границы земель лесного фонда по сведениям ГЛР)
- 43:24:340221:228 – кадастровый номер земельного участка в отношении которого испрашивается публичный сервитут
-  – граница кадастрового квартала
-  – граница населенного пункта
-  – граница сельского поселения



Условные обозначения:

-  – проектные границы публичного сервитута в границах Орчевского района
-  – проектное местоположение инженерного сооружения
-  1 – номера характерных точек проектных границ публичного сервитута
-  – существующая часть границы земельного участка в отношении которого испрашивается публичный сервитут
-  – существующая часть границы земельного участка в отношении которого испрашивается публичный сервитут (границы земель лесного фонда по сведениям ГЛР)
- 43:24:340221:228 – кадастровый номер земельного участка в отношении которого испрашивается публичный сервитут
-  – граница кадастрового квартала
-  – граница населенного пункта
-  – граница сельского поселения