



Общество с ограниченной ответственностью
«Газпром проектирование»

Заказчик – ООО «Газпром межрегионгаз»

Газопровод межпоселковый от п. Зеленый на д. Брагичи - с. Монастырщина - с отводом на с. Пищалье с отключающими устройствами на п. Быстряги, д. Тарасовы и д. Храмые Оричевского района Кировской области

Технический отчет по сбору исходных данных

Приложение Б. Проект планировки и проект межевания территории в целях размещения линейного объекта

Часть 1. Основная часть.

2465.049.0/0.1002.СИД.ПБ1.1



Общество с ограниченной ответственностью
«Газпром проектирование»

Заказчик – ООО «Газпром межрегионгаз»

Газопровод межпоселковый от п. Зеленый на д. Брагичи - с. Монастырщина - с отводом на с. Пищалье с отключающими устройствами на п. Быстряги, д. Тарасовы и д. Храмые Оричевского района Кировской области

Технический отчет по сбору исходных данных

Приложение Б. Проект планировки и проект межевания территории в целях размещения линейного объекта

Часть 1. Основная часть.

2465.049.0/0.1002.СИД.ПБ1.1

Индв. № подл.	Подпись и дата	Взам. инв. №

Главный инженер
Санкт-Петербургского филиала



Н.Е. Кривенко

Главный инженер проекта

В.Н. Осипов

Заказчик – ООО «Газпром проектирование»

Газопровод межпоселковый от п. Зеленый на д. Брагичи - с. Монастырщина - с отводом на с. Пищалье с отключающими устройствами на п. Быстряги, д. Тарасовы и д. Храмы Оричевского района Кировской области

Технический отчет по сбору исходных данных

Приложение Б. Проект планировки и проект межевания территории в целях размещения линейного объекта

Часть 1. Основная часть.

2465.049.0/0.1002.СИД.ПБ1.1

ГЛАВНЫЙ ИНЖЕНЕР

ГЛАВНЫЙ ИНЖЕНЕР ПРОЕКТА



А.Ю. СТАРИКОВ

Г.Н. ЕРЕСКИН

Изм. № подл.	037234
Подпись и дата	
Взам. инв. №	

Российская Федерация
Общество с ограниченной ответственностью
«Промагропроект+»

Газопровод межпоселковый от п. Зеленый на д. Брагичи - с. Монастырщина - с отводом на с. Пищалье с отключающими устройствами на п. Быстряги, д. Тарасовы и д. Храмые Оричевского района Кировской области

Технический отчет по сбору исходных данных

Приложение Б. Проект планировки и проект межевания территории в целях размещения линейного объекта

Часть 1. Основная часть.

2465.049.0/0.1002.СИД.ПБ1.1

Директор

А.В. Зорин

Главный инженер проекта

А.В. Никитин



2022 г.

Согласовано				
	Взаим. инв №			
	Подп. и дата			
	Инв. № подл.			

СОСТАВ ПРОЕКТНОЙ ДОКУМЕНТАЦИИ

№ тома	Наименование	Материалы тома
1	2	3
Часть 1 СИД.ПБ 1.1	Основная часть	Положения о размещении объектов капитального строительства
		Чертёж планировки территории
		Каталог координат охранной зоны проектируемого газопровода
		Каталог координат зоны планируемого размещения проектируемого газопровода на период строительства
		Техническое задание на подготовку документации по планировке территории
		Протокол совещания по вопросу принятия решения о разработке документации по планировке территории
Часть 2 СИД.ПБ 2.1	Материалы по обоснованию	Обоснование положений о размещении объектов капитального строительства
		Схема расположения элемента планировочной структуры
		Схема использования территории в период подготовки проекта планировки (опорный план)
		Схема границ зон с особыми условиями использования территорий
		Приложения
Часть 3 СИД.ПБ 3.1	Проект межевания (ОЧ, МО) Книга 1	Пояснительная записка
		Перечень земельных участков, вовлекаемых в зону планируемого размещения линейного объекта (границы зоны публичного сервитута)
		Характеристика способов образования земельных участков под размещение зоны планируемого размещения линейного объекта
		Перечень координат характерных точек образуемых земельных участков, вовлекаемых в зону планируемого размещения линейного объекта (границ зон публичного сервитута)
		Перечень земельных участков, отводимых в постоянное пользование, занятых

Взам. инв. №

Подп. и дата

Инв. № подл.

2465.049.0/0.1002 ПИР-ПП

Изм.	Кол.уч	Лист	№ док.	Подп.	Дата
Проверил		Пленкин Н.В.			10.22
Разработал		Головина Е.С.			10.22
Н.контроль		Зайцева Н.В.			10.22

СОДЕРЖАНИЕ

Стадия	Лист	Листов
П	1	1
ООО «Промагропроект+»		

СОДЕРЖАНИЕ

Обозначение	Наименование	стр.
2465.049.0/0.1002 Пир-ПП-С	Содержание	7
ПП-Оч	Положения о размещении объектов капитального строительства	8
	Чертеж планировки территории М 1:1000	16
	Каталог координат охранной зоны проектируемого газопровода	55
	Каталог координат зоны планируемого размещения проектируемого газопровода на период строительства	75
	Техническое задание на подготовку документации по планировке территории	90
	Протокол совещания по вопросу принятия решения о разработке документации по планировке территории	94

Инв. № подл.	2465.049.0/0.1002 ПП-С						СОДЕРЖАНИЕ	ООО «Промагропроект+»		
	2465.049.0/0.1002 ПП-С									
Взам. инв. №	Полп. и дата	Изм.	Кол.уч	Лист	№ док.	Подп.	Дата	Стадия	Лист	Листов
		Проверил		Пленкин Н.В.		<i>[Подпись]</i>	10.22	П	1	1
		Разработал		Головина Е.С.		<i>[Подпись]</i>	10.22			
		Н.контроль		Зайцева Н.В.		<i>[Подпись]</i>	10.22			

Положения о размещении объектов капитального строительства

Общие сведения о проекте

Проект планировки и проект межевания территории в целях размещения линейного объекта: «Газопровод межпоселковый от п. Зеленый на д. Брагичи – с. Монастырщина – с отводом на с. Пищалье с отключающими устройствами на п. Быстряги, д. Тарасовы и д. Храмы Оричевского района Кировской области» разработан на основании программы газификации регионов РФ в Кировской области на период 2021-2025 г. и протокола совещания по вопросу принятия решения о разработке документации по планировке территории (проект планировки, проект межевания) №НЗ-36 от 03.03.2022 г.

Заказчиком работ является ООО «Газпром межрегионгаз».

Основными задачами проекта является обеспечение устойчивого развития территории, выделения элементов планировочной структуры, установления границ земельных участков, предназначенных для строительства и размещения линейного объекта (газопровод).

Проект планировки территории и проект межевания территории выполнен на основании проектной документации.

Точкой подключения согласно полученных технических условий на присоединение к газораспределительной сети распределительного газопровода АО «Газпром газораспределение Киров» №ВВ-02/327 от 31.01.2022 г – существующий межпоселковый газопровод диаметром 110 мм «Газопровод межпоселковый от с. Шалегово до п. Зеленый Оричевского района Кировской области».

Проектом предусмотрено:

1. Проектируемая застройка:

- газопровод высокого давления II категории (0,6 МПа) в подземном исполнении (протяженность 30.001 км);
- ГРПШ- 3 шт;
- Отключающие устройства – 11 шт.

Установленный объем природного газа: в соответствии откорректированной Генеральной схемой газоснабжения и газификации Кировской области «Схема газораспределительной сети ГРС Стрижи Оричевского района Кировской области», разработанной АО «Газпром промгаз».

Согласовано

Взам. инв. №

Подпись и дата

Инв. № подл.

2465.049.0/0.1002 ПП-ОЧ

Изм.	Кол.уч.	Лист	№ док.	Подпись	Дата

Положения о размещении объектов
капитального строительства

Стадия	Лист	Листов
П	1	8

ООО «Промгазпроект+»

Данная проектная документация включает в себя проектирование газопровода высокого давления II категории для газоснабжения потребителей д. Брагичи, с. Монастырщина, с. Пищалье Оричевского района Кировской области.

2. Планировочное решение выполнено по заданию заказчика с учетом сложившейся застройки, а также с учетом существующих границ территории общего пользования (улицы, проезды).

3. Посредством проекта установлены красные линии - границы земельных участков, на которых расположены сети инженерно-технического обеспечения в соответствии с Постановлением Правительства Кировской области Российской Федерации №564 от 12.05.2017 г «Об утверждении положения о составе и содержании проектов планировки территории, предусматривающих размещение одного или нескольких линейных объектов».

Проектная документация разработана в соответствии с заданием на проектирование, градостроительным регламентом, техническими регламентами, в том числе устанавливающими требованиями по обеспечению пожарной безопасности и предупреждению чрезвычайных ситуаций.

ГИП:  Зайцева Н.В.

Характеристика объектов капитального строительства

Проектом предусматривается:

- газопровод высокого давления II категории (0.6 МПа) в подземном исполнении (протяженность 30.001 км);
- ГРПШ- 3 шт;
- отключающие устройства-11 шт.

Проектная документация разработана на основании решения программы развития газоснабжения и газификации Кировской области.

Согласно Правилам охраны газораспределительных сетей (утв. Постановление Правительства РФ от 20 ноября 2000 г. N 878) охранная зона газопровода составляет 4 м (охр. зона газопровода ограничена условными линиями, проходящими на расстоянии 2 м в обе стороны от его оси), по лесам и древесно-кустарниковой растительности – 6 м и 10 м от ГРПШ.

Зона планируемого размещения объекта капитального строительства (газопровода)

Взам. Инв. №	
Подпись и дата	
Инв. № подл.	

Изм.	Кол.уч.	Лист	№ док.	Подпись	Дата

2465.049.0/0.1002 ПП-ОЧ

Лист

определена рабочим проектом, совпадает с полосой на период строительства и составляет 14 м по землям сельскохозяйственного назначения и 8 метров по землям населенных пунктов. По землям лесного фонда охранная зона газопровода составила 8 метров.

Документация по планировке территории (проект планировки территории, проект межевания) линейного объекта соответствует документам территориального планирования, правилам землепользования и застройки Мирнинского городского поселения, Шалеговского, Пищальского, Пустошинского сельских поселений, градостроительным регламентам, требованиям технических регламентов, строительных норм и правил (СНиП), государственных стандартов (ГОСТ) и других нормативных документов, введенных в действие на территории Российской Федерации.

**Основные технико-экономические показатели проекта планировки
по территории Оричевского района**

<i>№ n/n</i>	<i>Наименование</i>	<i>Кол-во</i>	<i>Примечания</i>
1.	<i>Площадь проектируемой территории, кв.м. (охранная зона газопровода – 4 м), из них:</i> • <i>по землям лесного фонда – 58810 кв.м.</i>	<i>163639 кв.м.</i>	
2.	<i>Площадь зоны планируемого размещения линейного объекта, кв.м. (охранная зона размещения газопровода на период строительства, согласно ПОС), из них:</i> • <i>по землям лесного фонда – 54778 кв.м.</i>	<i>372497 кв.м.</i>	
3.	<i>Протяженность газопровода высокого давления, в подземном исполнении (км)</i>	<i>30.001. км</i>	
<i>в том числе в долгосрочную аренду на период эксплуатации объекта:</i>			
4.	<i>Площадка под ГРПШ №1 (на д. Брагичи, в том числе отключающие устройства №7, №8)</i>	<i>284.5 кв.м.</i>	
5.	<i>Площадка под ГРПШ №2 (на с. Монастырщина)</i>	<i>307.9 кв.м.</i>	
6.	<i>Площадка под ГРПШ №3 (на с. Пищалье)</i>	<i>449.6 кв.м.</i>	
7.	<i>Площадка под отключающее устройство №1</i>	<i>6 кв.м.</i>	
8.	<i>Площадка под отключающее устройство №2</i>	<i>6 кв.м.</i>	
9.	<i>Площадка под отключающее устройство №3</i>	<i>6 кв.м.</i>	
10.	<i>Площадка под отключающее устройство №4</i>	<i>6 кв.м.</i>	

Име. № подл.	Взам. инв. №
Подпись и дата	

Изм.	Кол.уч.	Лист	№ док.	Подпись	Дата
------	---------	------	--------	---------	------

11.	Площадка под отключающее устройство №5	6 кв.м.	
12.	Площадка под отключающее устройство №6	6 кв.м.	
11.	Площадка под отключающие устройства №9, №10	9 кв.м.	
12.	Площадка под отключающее устройство №11	6 кв.м.	

Характеристика участка проектирования:

Современное состояние территории:

Район работ расположен на территории Оричевского района, в Мирнинском городском поселении, Шалеговском сельском поселении, Пищальском сельском поселении и Пустошенском сельском поселении. Схематично размещение проектируемого газопровода и ГРПШ представлено в схеме элемента планировочной структуры.

• **Шалеговское сель поселение Юрьянский район**

Площадка под строительство газопровода (протяженность 9.879 км) от точки подключения к существующему межпоселковому газопроводу диаметром 110 мм «Газопровод межпоселковый от с. Шалегово до п. Зеленый Оричевского района Кировской области», расположена в кадастровом квартале 43:24:340221, 43:24:340224.

Часть проектируемой трассы походит по землям лесного фонда Оричевского лесничества Быстрицкого участкового лесничества, Верхошижемского лесничества, Шалеговского сельского участкового лесничества, а также по землям с/х назначения.

Основные технико-экономические показатели проекта планировки по территории Шалеговского сельского поселения Оричевского района

№ п/п	Наименование	Кол-во	Примечания
1.	Зона планируемого размещения объекта капитального строительства (газопровода), га (охранная зона газопровода на период строительства (8 м.)), из них: • по землям лесного фонда – 3.7741 га	10.6755 га	
2.	Охранная зона газопровода (4 м), га, из них: • по землям лесного фонда – 1.8847 га	5.5430 га	
3.	Протяженность газопровода высокого давления, в подземном исполнении (км) в том числе в долгосрочную аренду на период эксплуатации	9.879 км	

Име. № подл.	Взам. инв. №
Подпись и дата	

Изм.	Кол.уч.	Лист	№ док.	Подпись	Дата
------	---------	------	--------	---------	------

2465.049.0/0.1002 ПП-ОЧ

Лист

<i>объекта:</i>			
4.	<i>Площадка под отключающее устройство №1</i>	<i>6 кв.м.</i>	
5.	<i>Площадка под отключающее устройство №11</i>	<i>6 кв.м.</i>	

• **Мирнинское городское поселение Оричевский район**

Площадка под строительство газопровода (протяженность 14.261 км) расположена в кадастровых кварталах: 43:24:310218, 43:24:310217, 43:24:310204, 43:24:010212, 43:24:380412.

Часть проектируемой трассы газопровода походит по землям лесного фонда Верхошижемского лесничества, Шалеговского сельского участкового лесничества, по землям с/х назначения, водного фонда, земли промышленности, энергетики, транспорта, связи, радиовещания, телевидения, информатики, земли для обеспечения космической деятельности, земли обороны, безопасности и земли иного специального назначения.

Прокладка газопровода через участки а/д, реки, ручьи, будет производиться методом ННБ (наклонно-направленного бурения) без повреждения дорожного покрытия.

Перечень земельных участков, вовлекаемых в зону планируемого размещения газопровода, представлен в таблице Тома 3 (проект межевания). На землях населенных пунктах (кадастровый квартал 43:24:010212) для газоснабжения потребителей д. Брагичи запроектирован ГРПШ №1.

**Основные технико-экономические показатели проекта планировки
по территории Мирнинского городского поселения Оричевского района**

<i>№ п/п</i>	<i>Наименование</i>	<i>Кол-во</i>	<i>Примечания</i>
1.	<i>Зона планируемого размещения объекта капитального строительства (газопровода), га (охранная зона газопровода на период строительства (8 м.)), из них:</i> <ul style="list-style-type: none"> • <i>по землям лесного фонда – 1.2011 га</i> 	<i>18.9001 га</i>	
2.	<i>Охранная зона газопровода (4 м), га, из них:</i> <ul style="list-style-type: none"> • <i>по землям лесного фонда – 0.6006 га</i> 	<i>7.5826 га</i>	
3.	<i>Протяженность газопровода высокого давления, в подземном исполнении (км)</i>	<i>14.261 км</i>	
<i>в том числе в долгосрочную аренду на период эксплуатации</i>			

Име. № подл.	Подпись и дата	Взам. инв. №

Изм.	Кол.уч.	Лист	№ док.	Подпись	Дата

4.	Площадка под размещение ГРПШ №1 на д. Брагичи, в том числе отключающие устройства №7, №8	284.5 кв.м.	
5.	Отключающее устройство №2 (ПК6+95,0)	6 кв.м.	
6.	Отключающее устройство №3 (на перспективное подключение д. Быстряги)	6 кв.м.	
7.	Отключающее устройство №4 (на перспективное подключение д. Тарасовы)	6 кв.м.	
8.	Отключающее устройство №5 (на перспективное подключение д. Храмы)	6 кв.м.	
9.	Отключающее устройство №6 Ду100 (секционированное) ПК119+55.0	6 кв.м.	
10.	Площадка под отключающие устройства №9, №10	9 кв.м.	

• **Пищальское сельское поселение Оричевский район**

Площадка под строительство газопровода (протяженность 2.921 км) расположена в кадастровых кварталах: 43:24:380412, 43:24:380102.

Часть проектируемой трассы газопровода походит по землям лесного фонда Верхошижемского лесничества Шалеговского сельского участкового лесничества, по землям с/х назначения, населенных пунктов, водного фонда.

Прокладка газопровода через ручей будет производиться методом ННБ (наклонно-направленного бурения).

Перечень земельных участков, вовлекаемых в зону планируемого размещения газопровода, представлен в таблице Тома 3 (проект межевания). На землях населенных пунктах (кадастровый квартал 43:24:380102) для газоснабжения потребителей с. Пищалье запроектирован ГРПШ№3.

Основные технико-экономические показатели проекта планировки по территории Пищальского сельского поселения Оричевского района

№ п/п	Наименование	Кол-во	Примечания
1.	Зона планируемого размещения объекта капитального строительства (газопровода), га (охранная зона газопровода на период строительства (8 м.)), из них:	3.9351 га	

Взам. инв. №	
Подпись и дата	
Инв. № подл.	

Изм.	Коп.уч.	Лист	№ док.	Подпись	Дата

	<ul style="list-style-type: none"> по землям лесного фонда – 0.1911 га 		
2.	Охранная зона газопровода (4 м), га, из них: <ul style="list-style-type: none"> по землям лесного фонда – 0.1433 га 	1.7441 га	
3.	Протяженность газопровода высокого давления, в подземном исполнении (км)	2.921 км	

• **Пустошенское сельское поселение Оричевского района**

Площадка под строительство газопровода (протяженность 2.940 км) расположена в кадастровых кварталах: 43:24:340313, 43:24:340224, 43:24:380413, 43:24:380202.

Часть проектируемой трассы газопровода походит по землям лесного фонда Верхошижемского лесничества Шалеговского сельского участкового лесничества, по землям с/х назначения, населенных пунктов, водного фонда, по землям промышленности (земли общего пользования).

Прокладка газопровода через р. Большая Холуница будет производиться методом ННБ (наклонно-направленного бурения).

Перечень земельных участков, вовлекаемых в зону планируемого размещения газопровода, представлен в таблице Тома 3 (проект межевания). На землях населенных пунктах (кадастровый квартал 43:24:380202) для газоснабжения потребителей с. Монастырщина запроектирован ГРПШ№2.

**Основные технико-экономические показатели проекта планировки
по территории Пищальского сельского поселения Оричевского района**

№ п/п	Наименование	Кол-во	Примечания
1.	Зона планируемого размещения объекта капитального строительства (газопровода), га (охранная зона газопровода на период строительства (8 м.)), из них: <ul style="list-style-type: none"> по землям лесного фонда – 0.1911 га 	3.7390 га	
2.	Охранная зона газопровода (4 м), га, из них: <ul style="list-style-type: none"> по землям лесного фонда – 0.1433 га 	1.4942 га	
3.	Протяженность газопровода высокого давления, в подземном исполнении (км)	2.940 км	

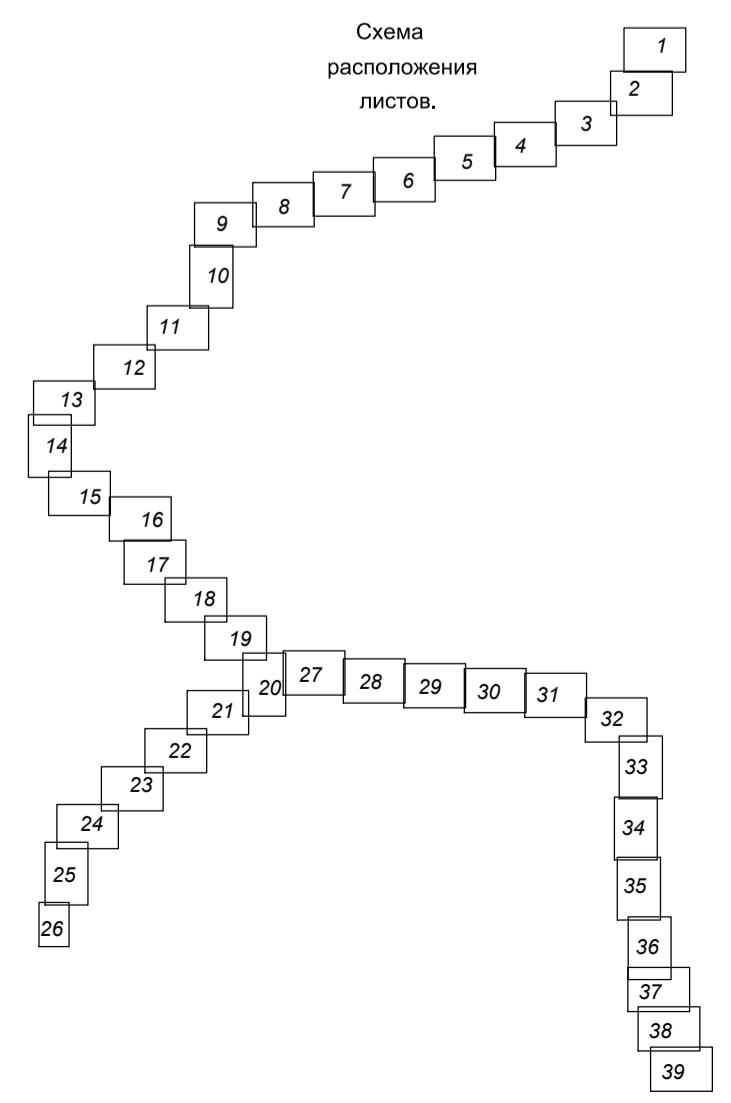
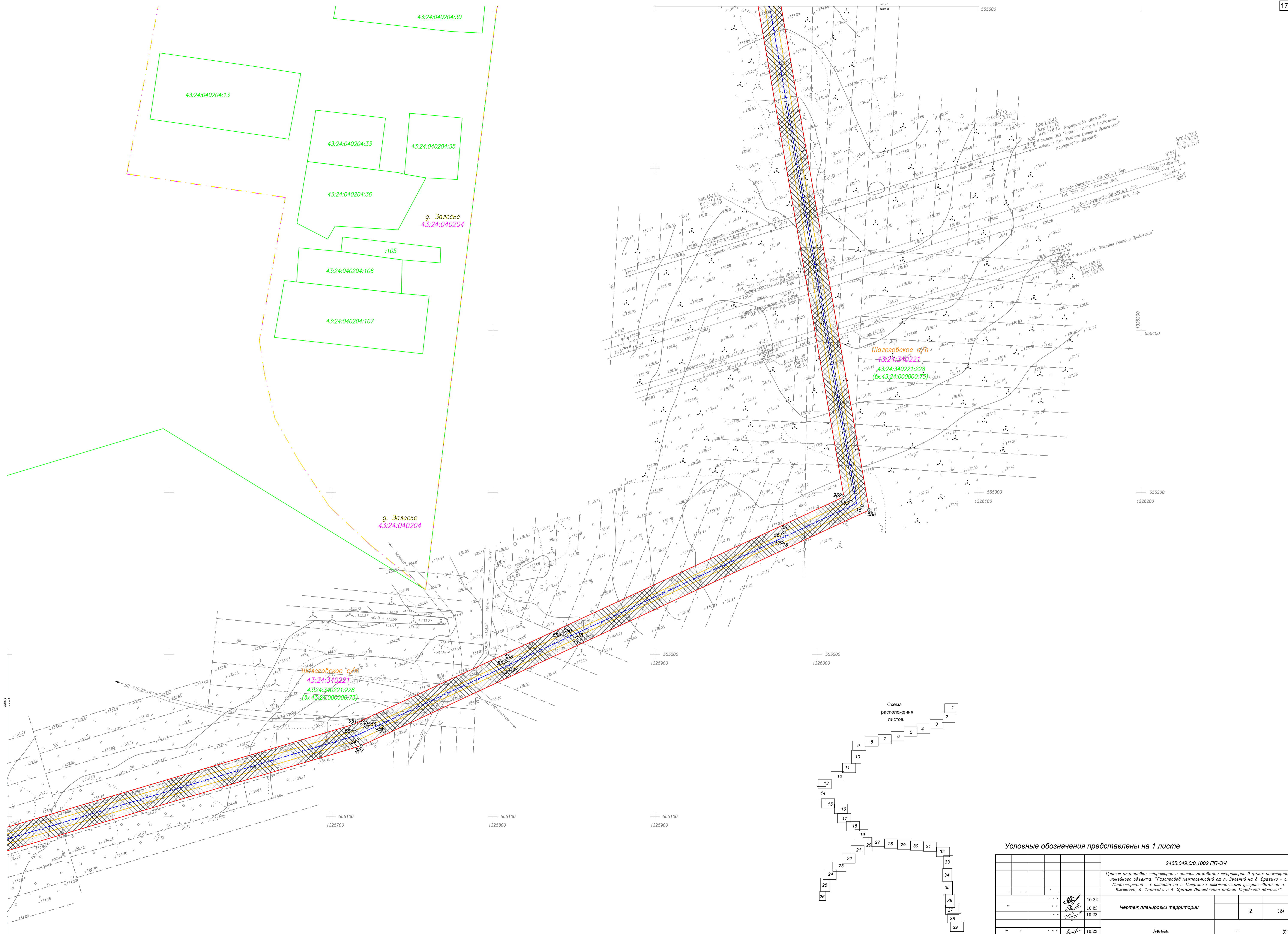
При съемке производилось обследование подземных и надземных коммуникаций.

Име. № подл.	Подпись и дата	Взам. инв. №

Изм.	Кол.уч.	Лист	№ док.	Подпись	Дата

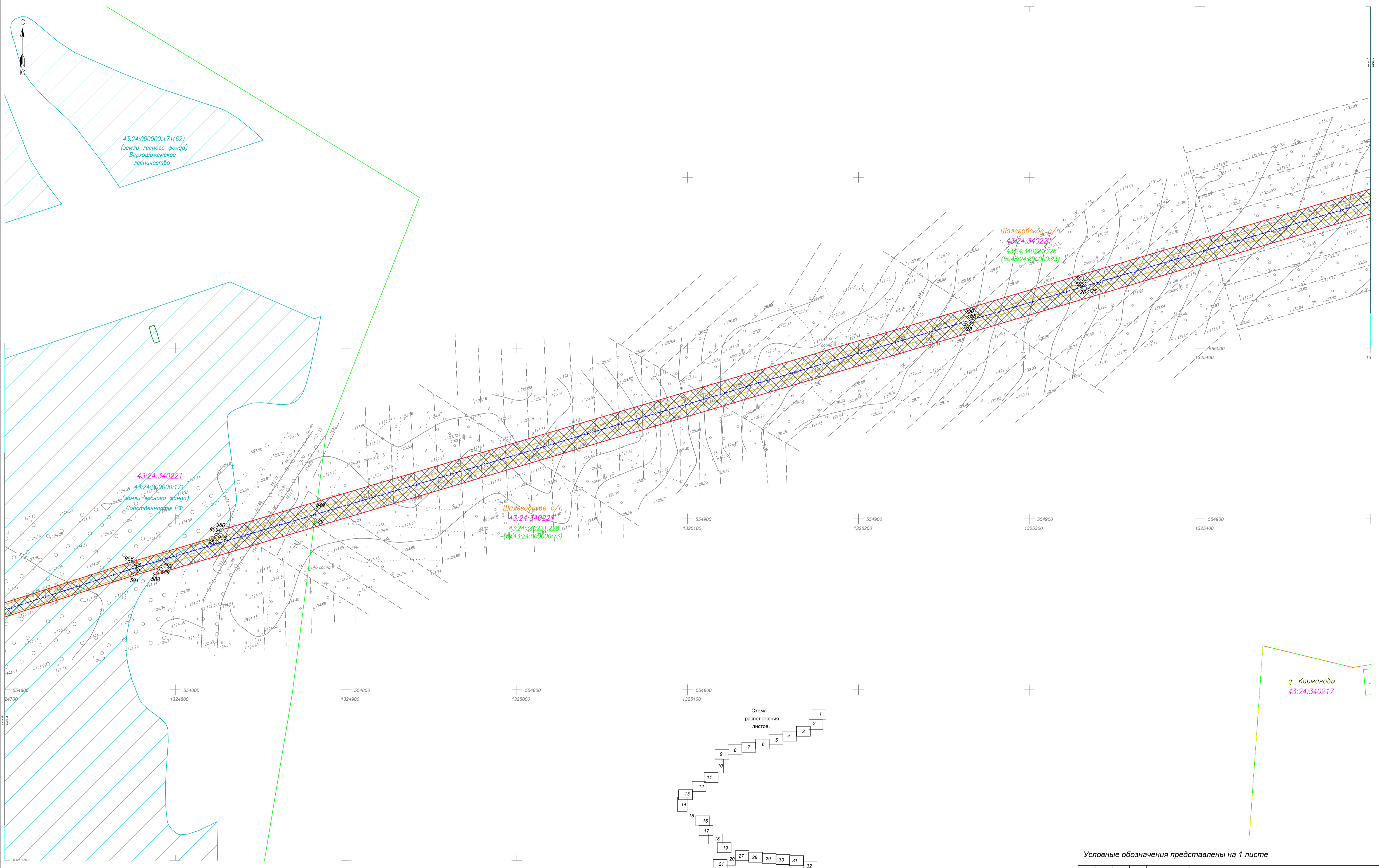
Правильность нанесения инженерных коммуникаций, их полнота и технические характеристики сетей согласованы с владельцами и эксплуатирующими организациями.

Име. № подл.	Взам. инв. №							Лист
Подпись и дата								
		Изм.	Кол.уч.	Лист	№ док.	Подпись	Дата	2465.049.0/0.1002 ПП-ОЧ



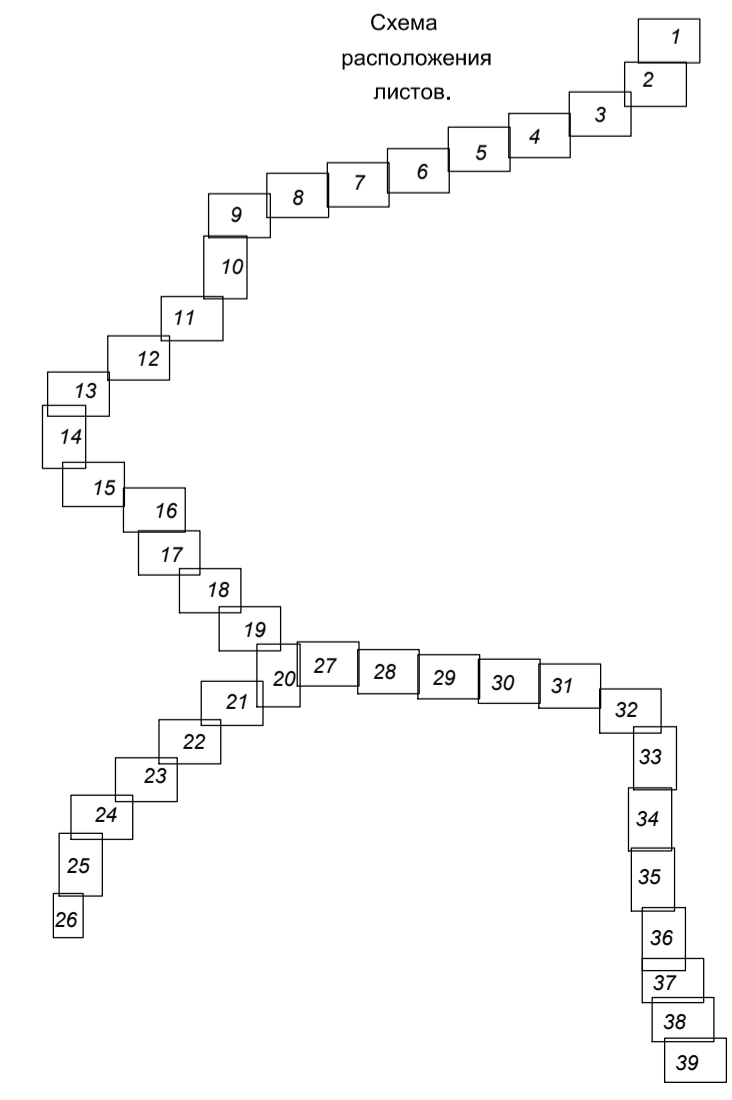
Условные обозначения представлены на 1 листе

		2465.049.0/0.1002 ПТ-ОЧ	
Проект планировки территории и проект межевания территории в целях размещения линейного объекта: Газопровод межселенский от п. Зеленой на д. Браздичи - с. Моностыщина - с отводом на с. Пыщале с отключающими устройствами на п. Быстрица, д. Тарасовы и д. Хранье Орчовского района Кировской области.			
Чертёж планировки территории	10.22	2	39
АГЕЕЕЕ	10.22	-	2-



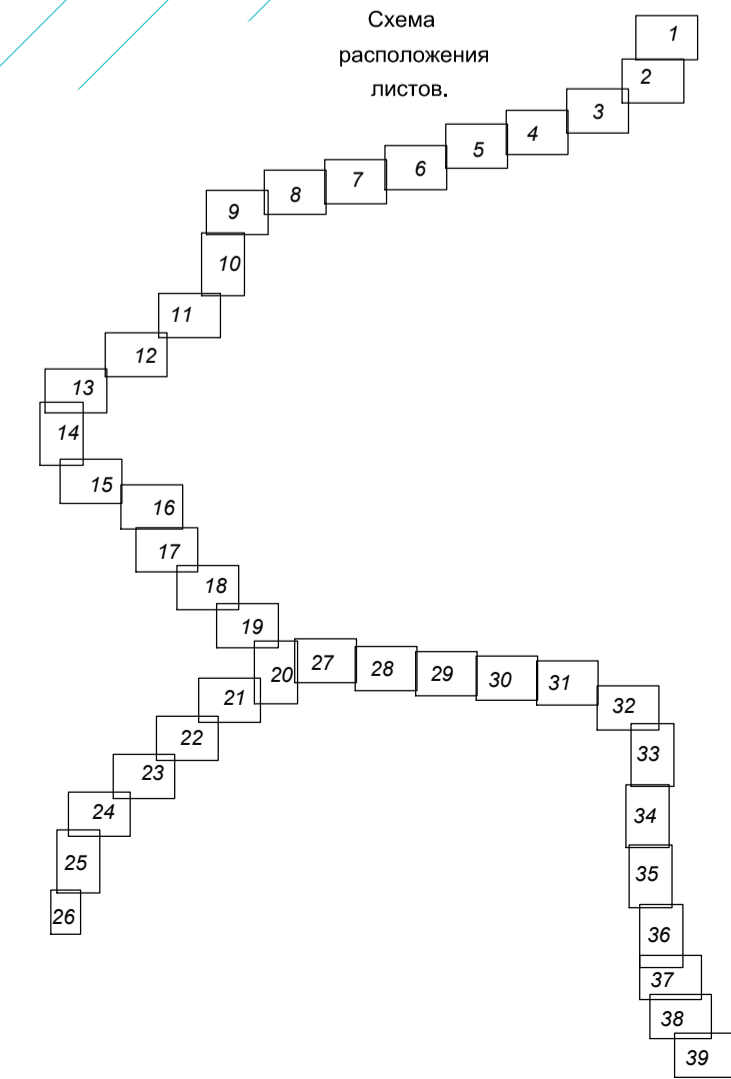
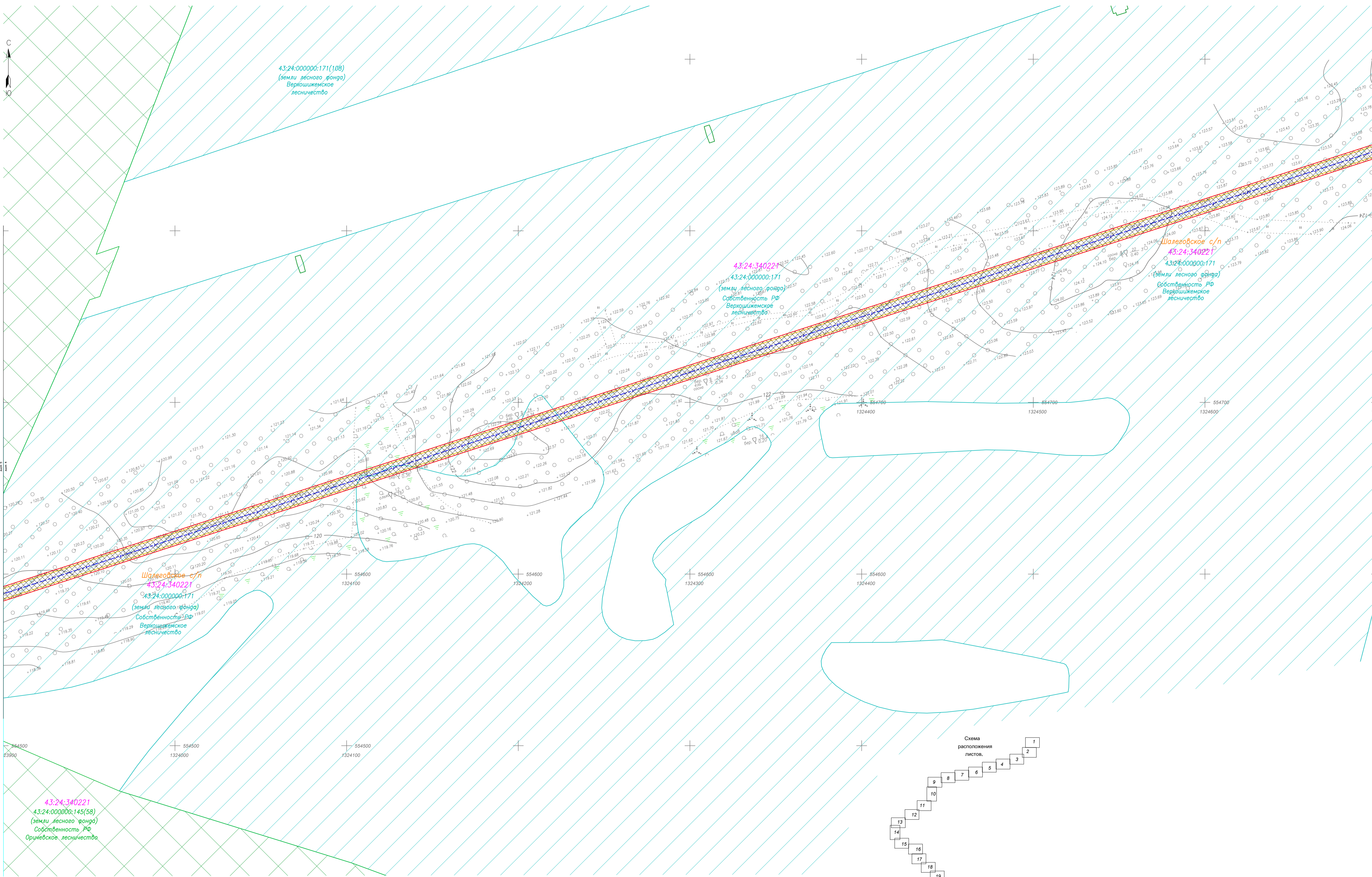
д. Кармановы
43:24:340217

Схема
расположения
листов.



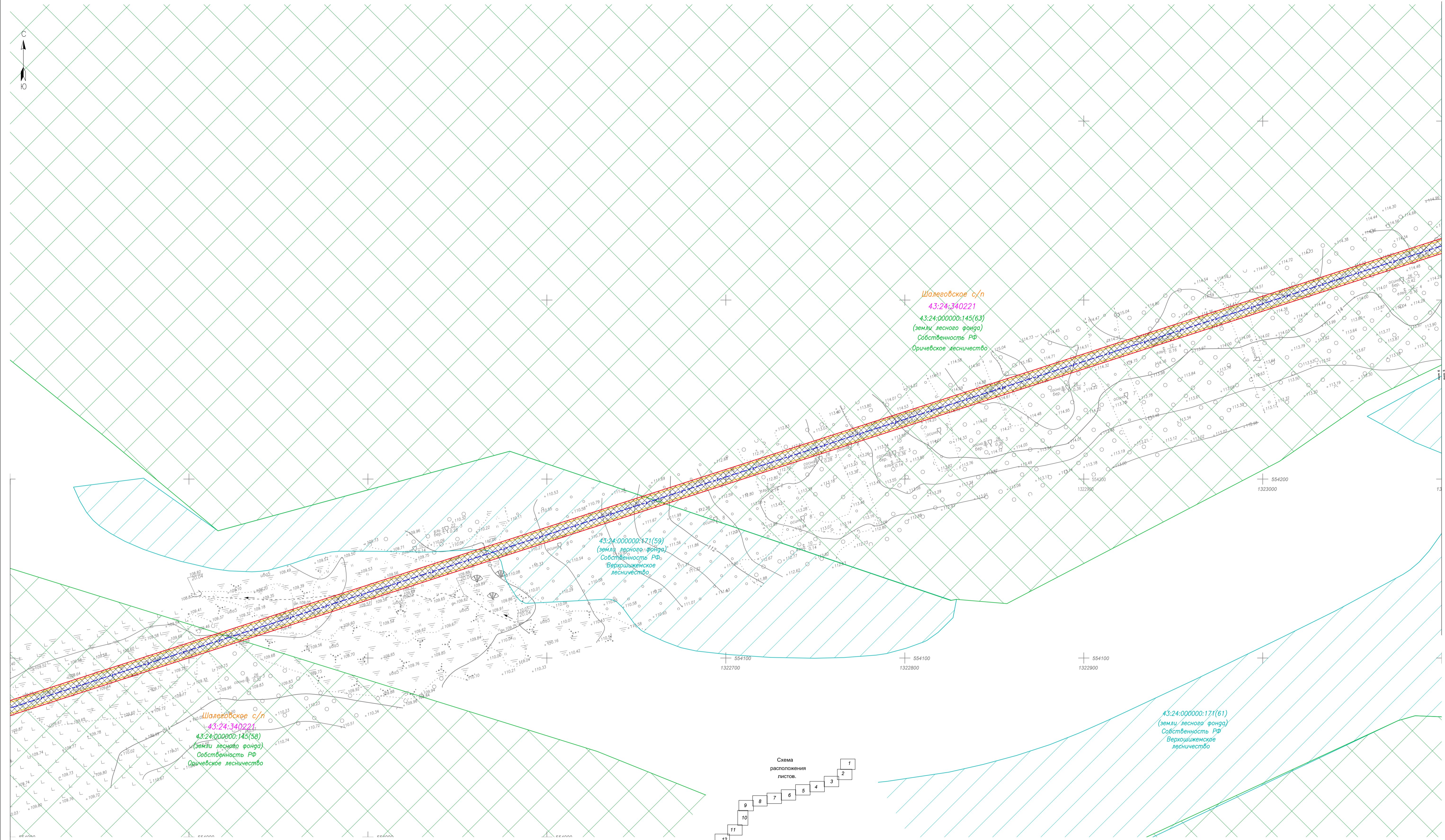
Условные обозначения представлены на 1 листе

2465.049.0/0.1002 ПП-ОЧ			
Проект планировки территории и проект неживучей территории в целях размещения линейного объекта: "Газопровод нежелезнодорожный от п. Зеленой на ф. Брагачи - с. Манастыщина - с. отстой на с. Пыщаль с отключающими устройствами на п. Быстрыя, д. Тарасовы и д. Храмы Оричевского района Кировской области".			
10.22	10.22	Чертёж планировки территории	3 39
10.22	10.22	ЛНССС	2



Условные обозначения представлены на 1 листе

2465.049.0/0.1002 ПП-ОЧ			
Проект планировки территории и проект межевания территории в целях размещения линейного объекта: Газопровод межрайонный от п. Зелёный на д. Бразгино - с. Монастырщина - с. отводом на с. Пущалье с отключающими устройствами на п. Быстрица, д. Тарасовы и д. Храмы Оричевского района Кировской области.			
10.22	10.22	Чертеж планировки территории	4 39
10.22	10.22	АКСЕЕВ	2



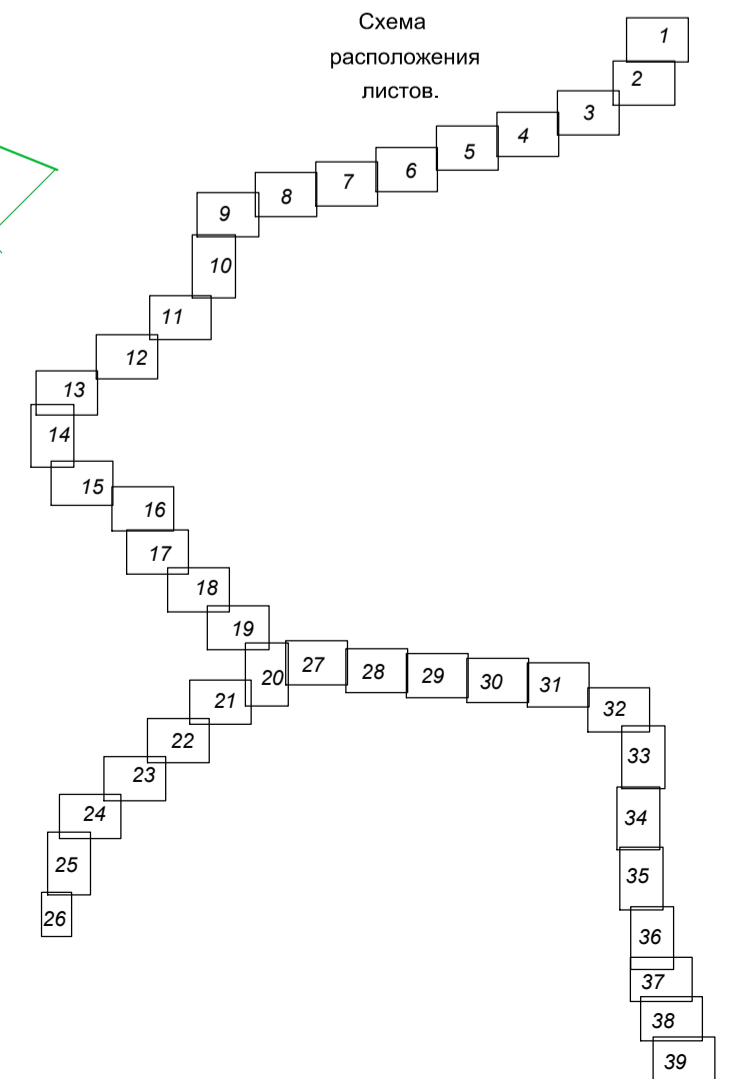
Шалеговское с/п
43:24:340221
(земли лесного фонда)
Собственность РФ
Оричевское лесничество

43:24:000000:171(59)
(земли лесного фонда)
Собственность РФ
Верхотуринское
лесничество

Шалеговское с/п
43:24:340221
(земли лесного фонда)
Собственность РФ
Оричевское лесничество

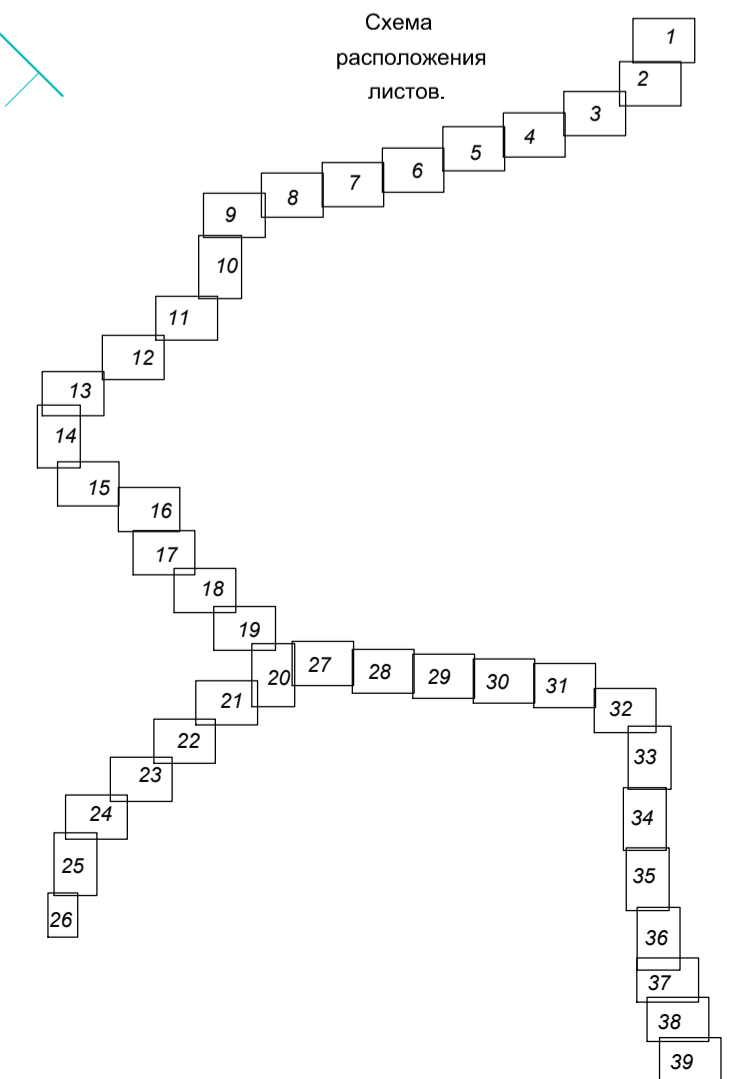
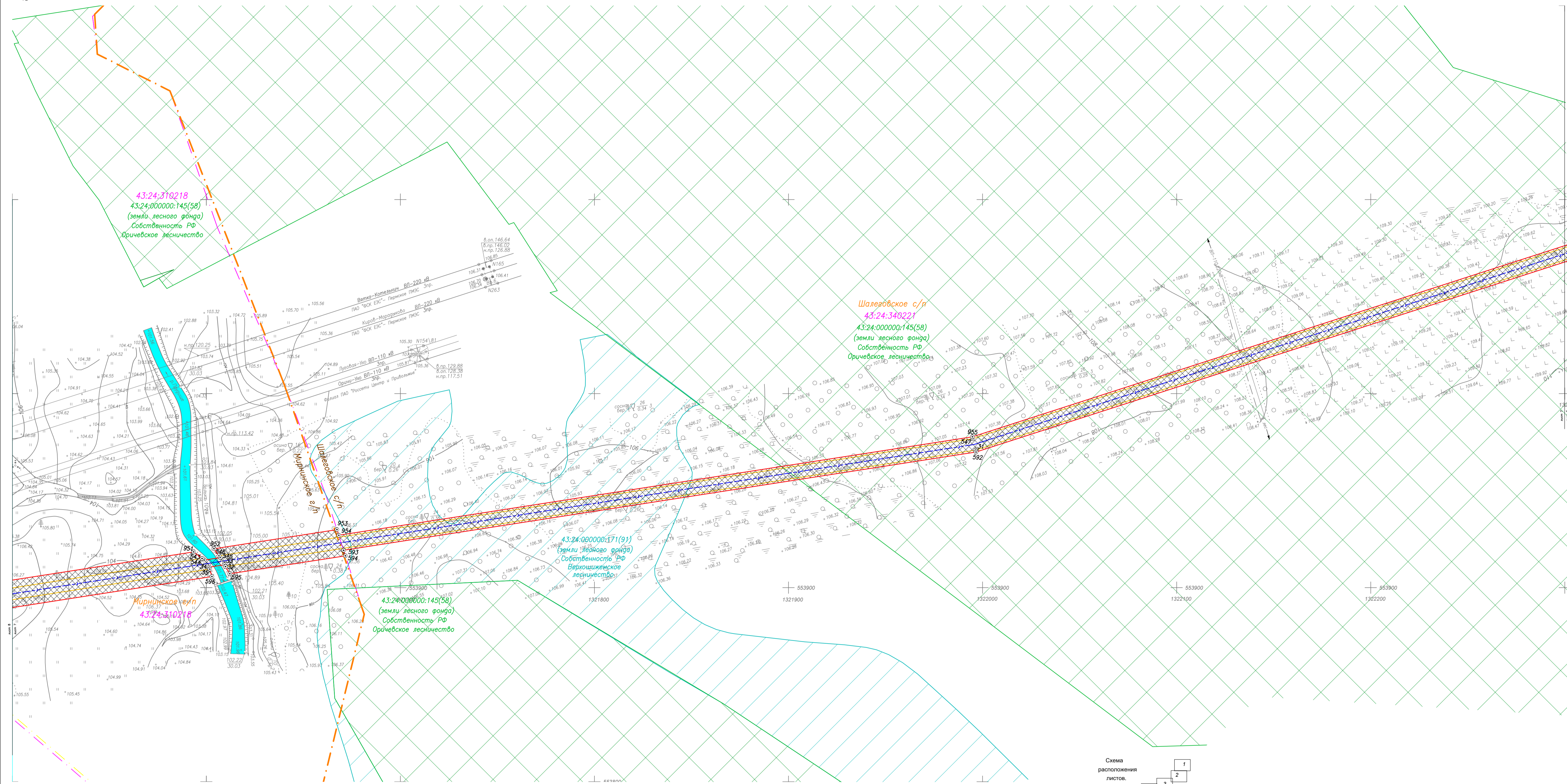
43:24:000000:171(61)
(земли лесного фонда)
Собственность РФ
Верхотуринское
лесничество

Схема
расположения
листов.



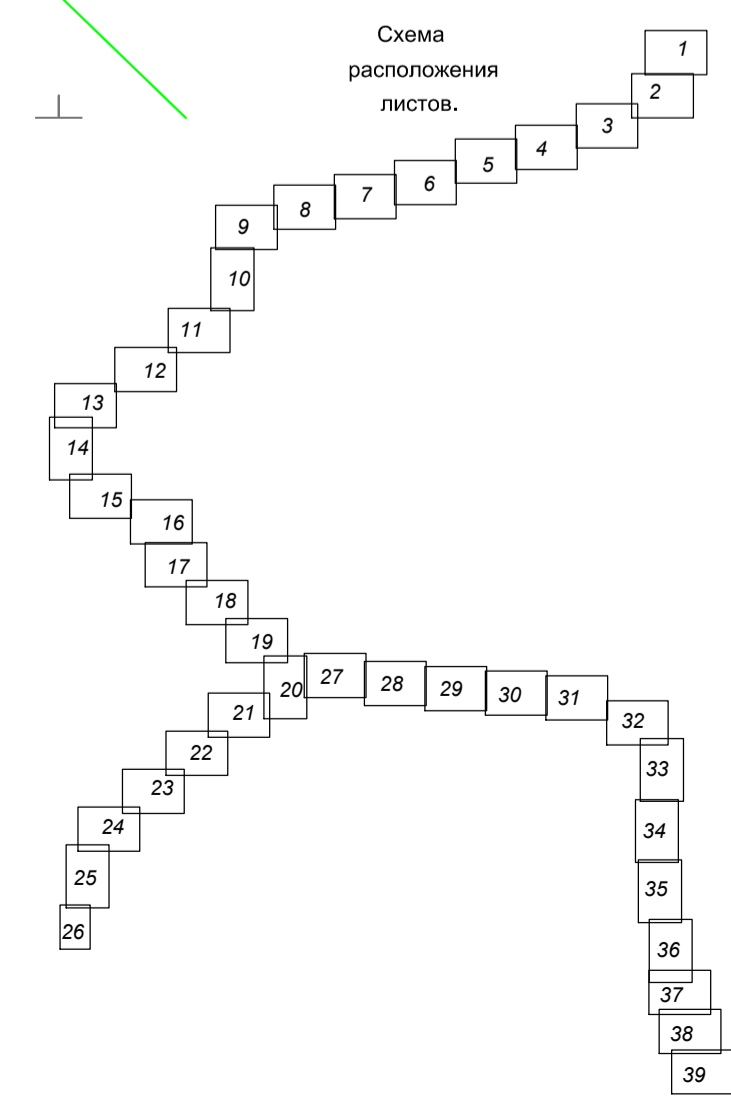
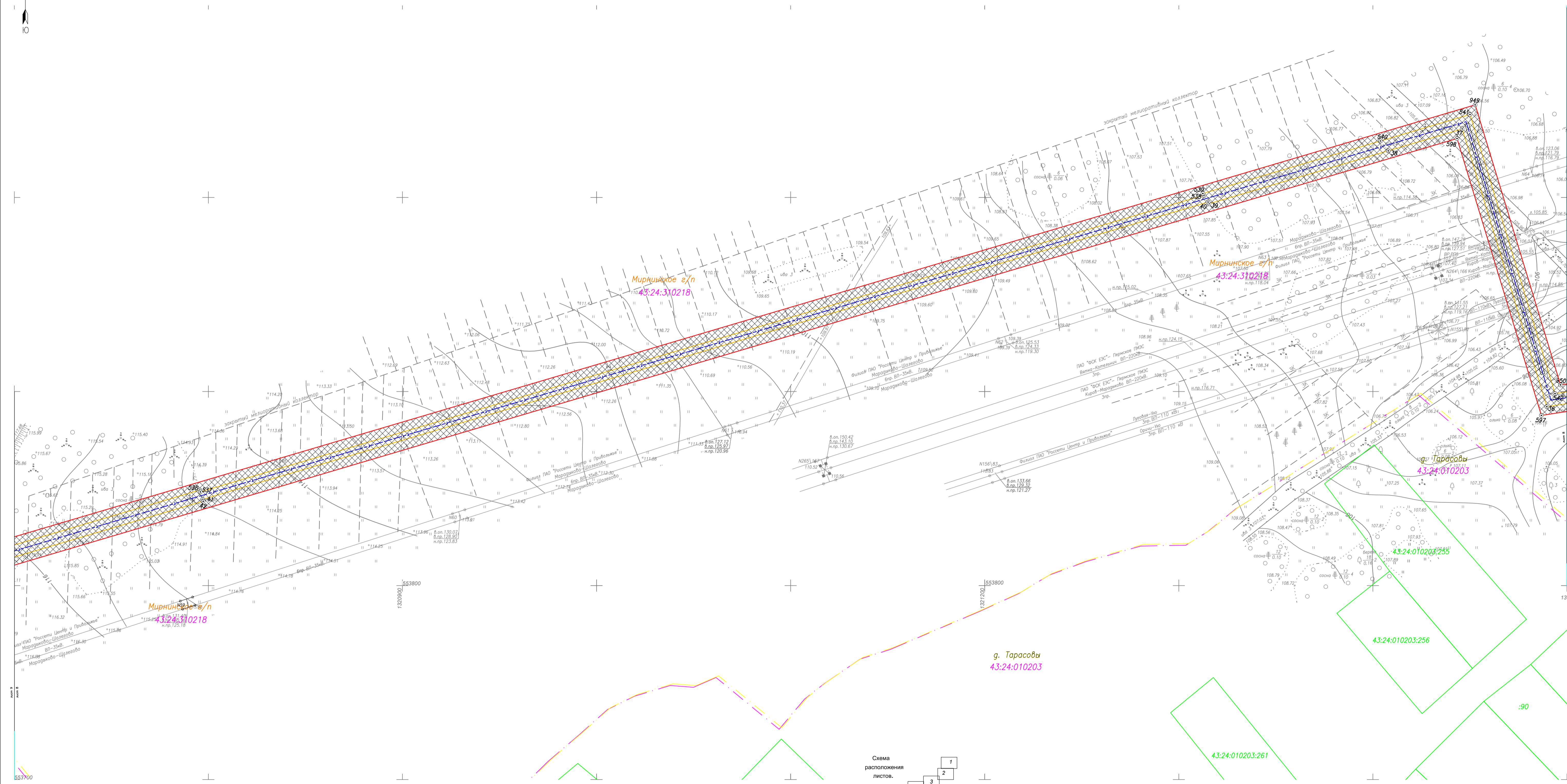
Условные обозначения представлены на 1 листе

2465.049.0/0.1002 ПП-04			
Проект планировки территории и проект межевания территории в целях размещения линейного объекта "Газопровод нежелезнодорожный от п. Зеленой на д. Бригадники - с. Манастырна - с. отводки на с. Пущале с отключающими устройствами на п. Быстрыни, д. Тарасовы и д. Храмы Оричевского района Кировской области".			
10.22		Чертеж планировки территории	6 39
10.22			
10.22		ЛГЭС	2



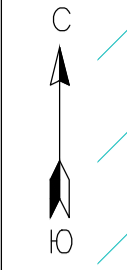
Условные обозначения представлены на 1 листе

2465.049.0/0.1002 ПП-04			
Проект планировки территории и проект межевания территории в целях размещения линейного объекта - Газопровод межлесной ст.п. Земельный на д. Бражни - с. Монастыщина - с отводом на с. Пыльце с отключающими устройствами на п. Быстрыня, д. Тарасовы и д. Храмы Оричевского района Кировской области.			
...	...	10.22	39
...	...	10.22	7
...	...	10.22	2



Условные обозначения представлены на 1 листе

2465.049.0/0.1002 ПП-ОЧ			
Проект планировки территории и проект межевания территории в целях размещения линейного объекта "Газопровод нежелезнодорожный от п. Завенчаный на д. Брасовичи - с. Моностыщина - с отводом на с. Пущаль с отключающими устройствами на п. Быстрица, д. Тарасовы и д. Храмы Оршечского района Кировской области".			
10.22	10.22	10.22	10.22
Чертеж планировки территории	8	39	
А.С.Евсеев			2-



Мирнинское г/п
43:24:310217
43:24:310217:60
(ок.43:24:000000:86)

Мирнинское г/п
43:24:310217

Мирнинское г/п
43:24:310218

43:24:000000:174
(земли лесного фонда)
Собственность РФ
Верховишжемское
лесничество

43:24:000000:174(130)
(земли лесного фонда)
Собственность РФ
Верховишжемское
лесничество

43:24:000000:174
(земли лесного фонда)
Собственность РФ
Верховишжемское
лесничество

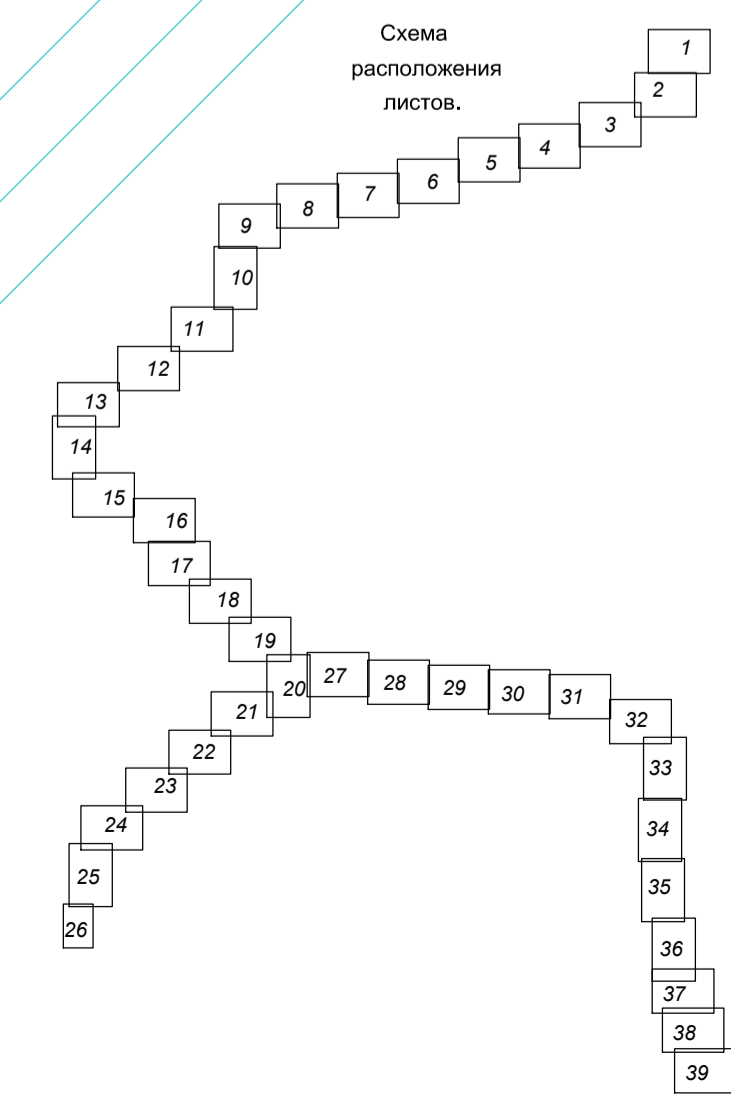
Мирнинское г/п
43:24:310218

43:24:000000:174(130)
(земли лесного фонда)
Собственность РФ
Верховишжемское
лесничество

Мирнинское г/п
43:24:310217
43:24:310217:39
(ок.43:24:000000:86)

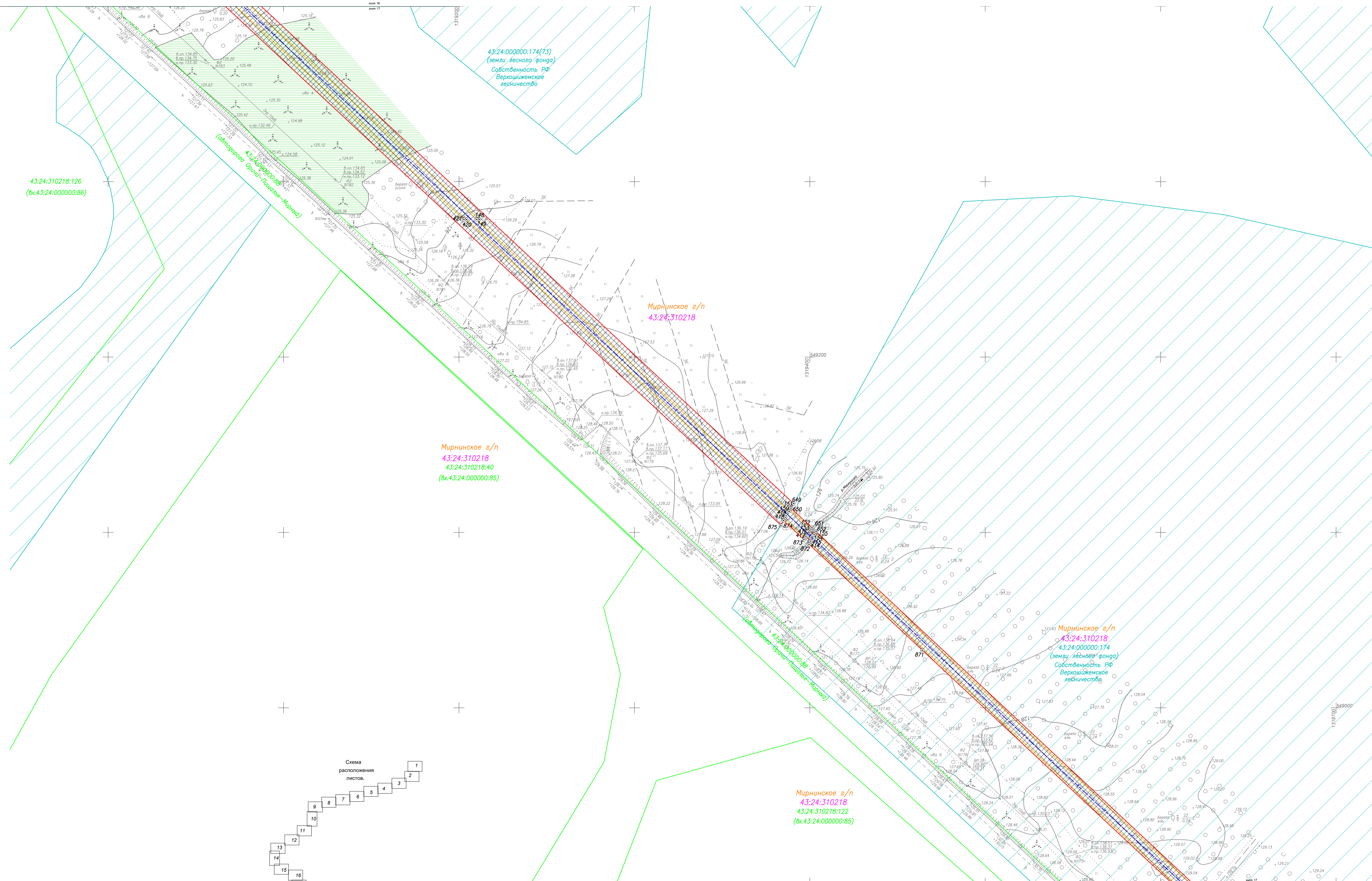

Мирнинское г/п
43:24:310218

Схема
расположения
листов.



Условные обозначения представлены на 1 листе

		2465.049.0/0.1002 ПП-04	
Проект планировки территории и проект межевания территории в целях размещения линейного объекта: "Газопровод межрайонный от п. Зелёный на д. Браздичи - с. Мошарышка - с. автодом на с. Пыщаль с отключающими устройствами на п. Быстрыши, д. Тарасовы и д. Храмы Оричевского района Кировской области".			
		10.22	
		10.22	
Чертеж планировки территории		12	39
ЛГЭС			2-



43:24:310218:126
(вх. 43:24:000000:86)

43:24:000000:174(73)
(земли лесного фонда)
Собственность РФ
Верховийжемское
лесничество

Мирнинское г/п
43:24:310218

Мирнинское г/п
43:24:310218
43:24:310218:40
(вх. 43:24:000000:86)

Мирнинское г/п
43:24:310218
43:24:000000:174
(земли лесного фонда)
Собственность РФ
Верховийжемское
лесничество

Мирнинское г/п
43:24:310218
43:24:310218:122
(вх. 43:24:000000:86)

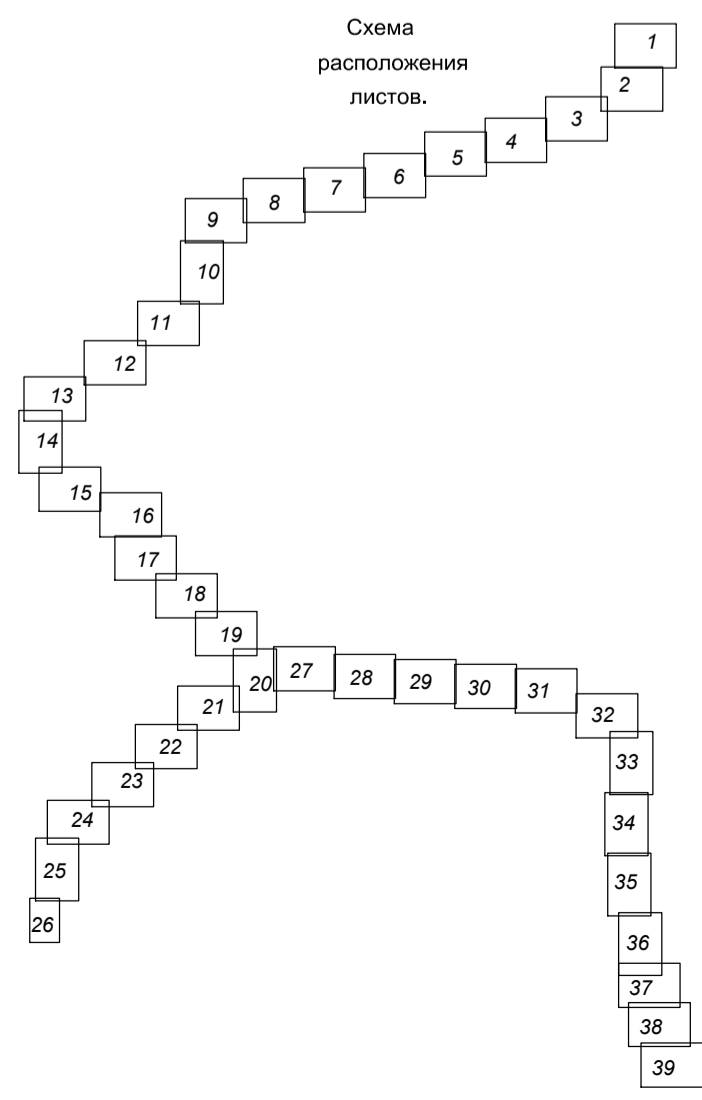
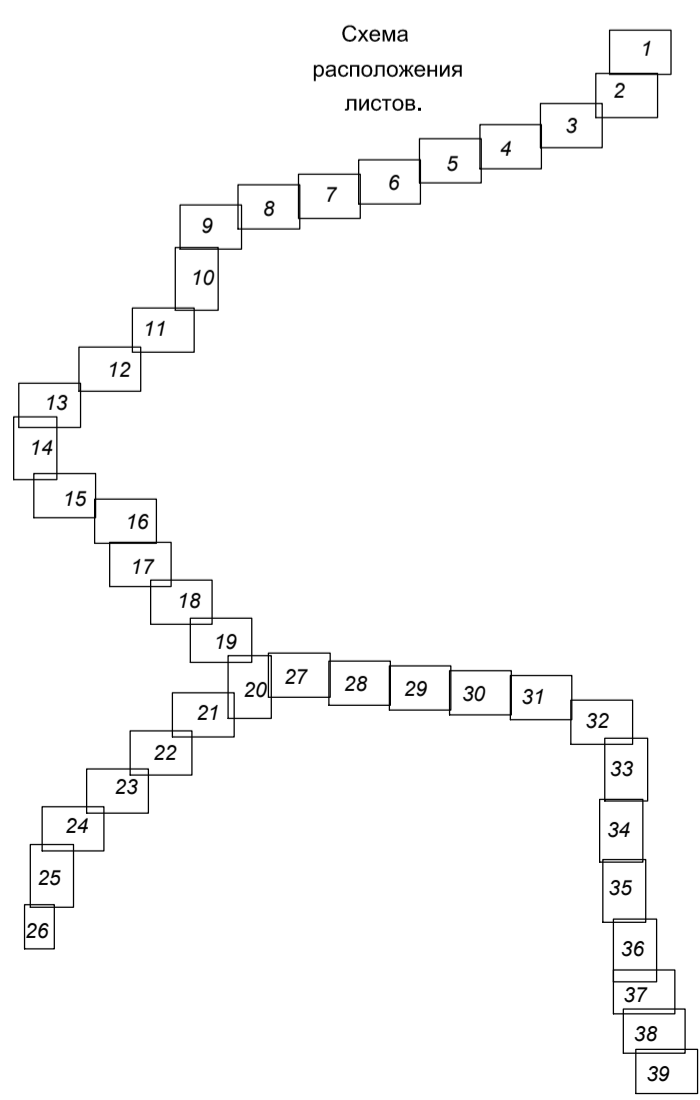
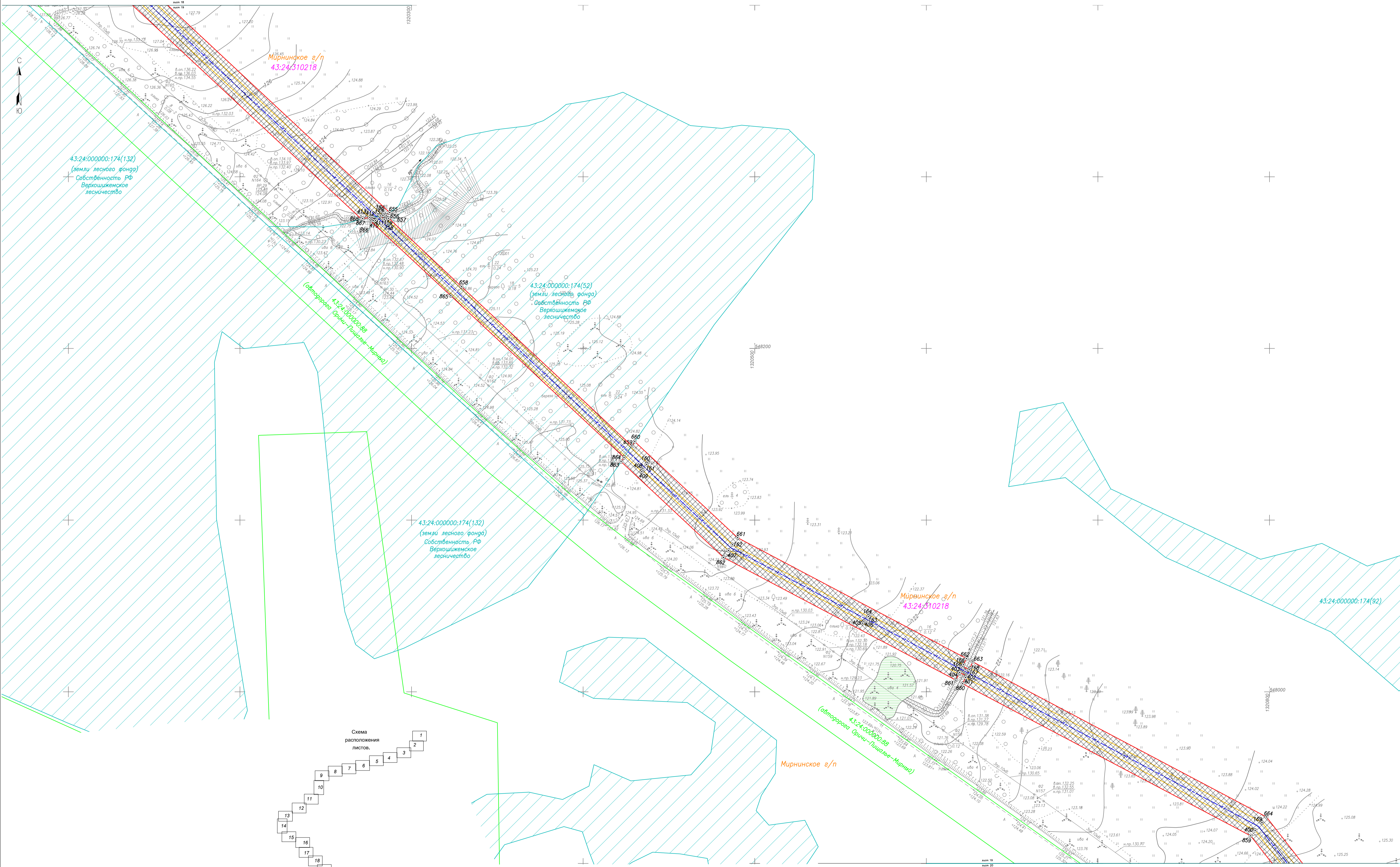


Схема
расположения
листов.

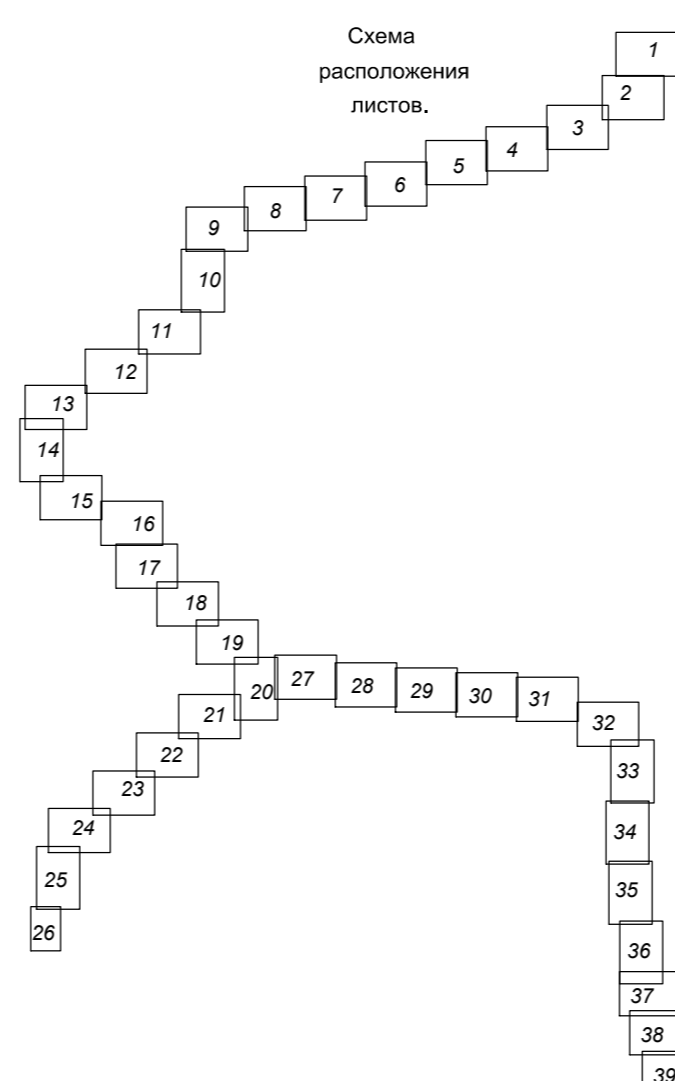
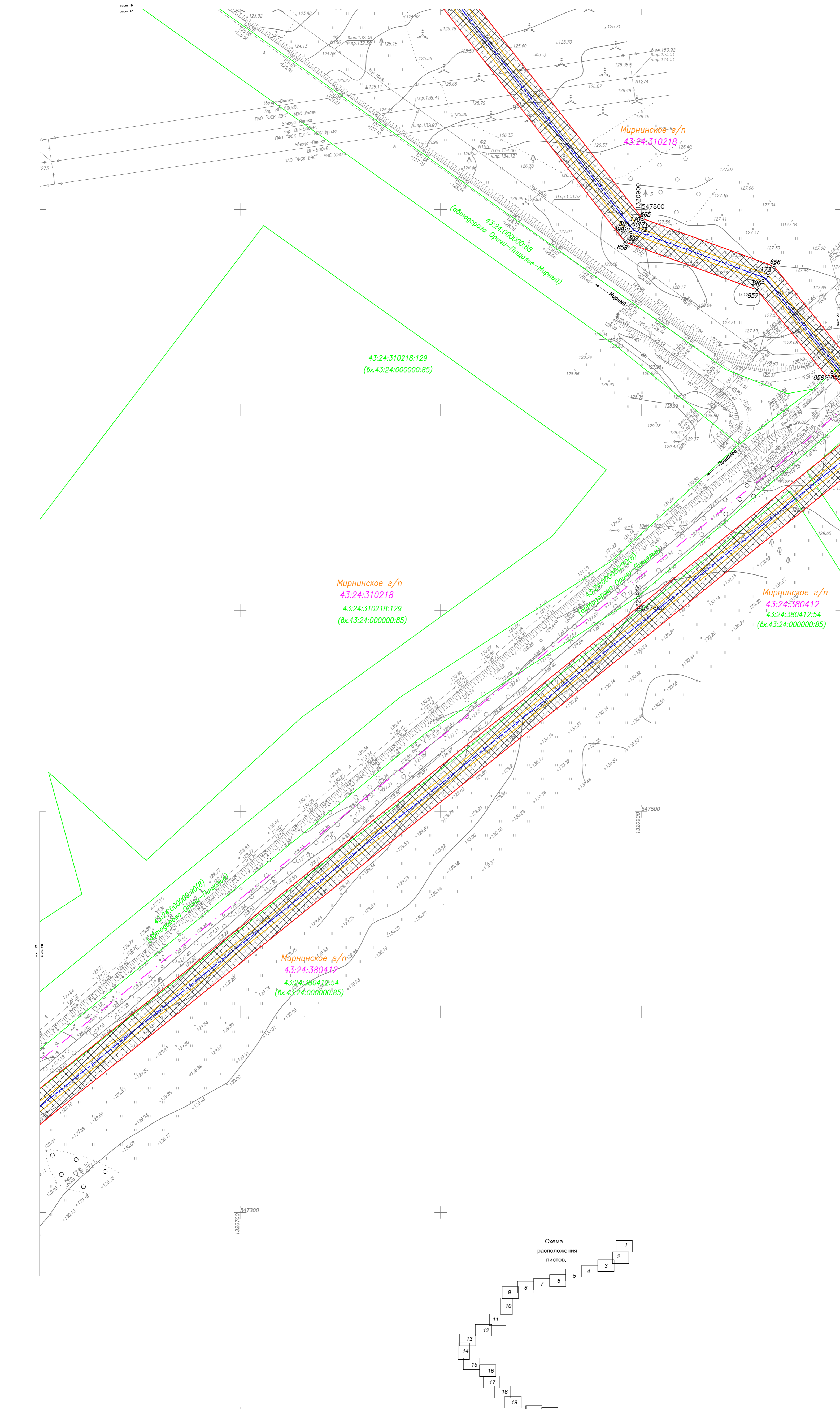
Условные обозначения представлены на 1 листе

		2465.049.0/0.1002 ПП-04	
Проект планировки территории и проект межевания территории в целях размещения линейного объекта: "Газопровод межпоселковый от п. Зеленой на д. Брацкино - с. Манастыряна - с. отходки на с. Пичаль с отключением устройства на п. Быстрыяги, д. Тарасовы и д. Храмы Оринчевского района Кировской области".			
		17	39
			2-



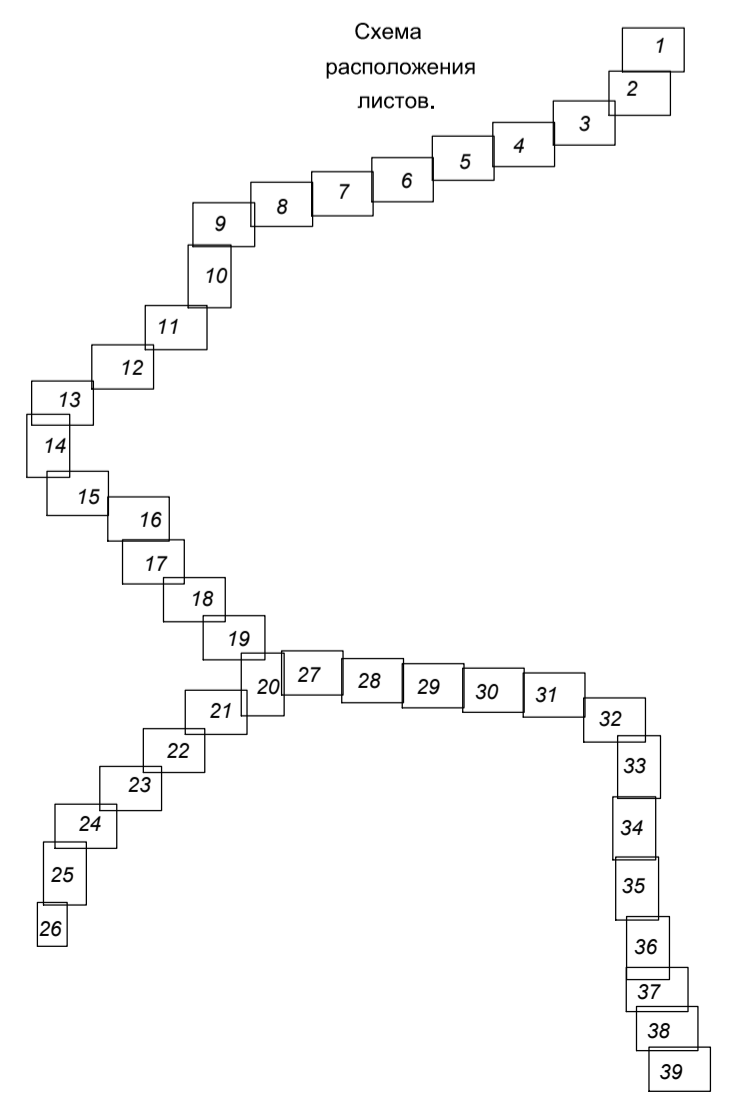
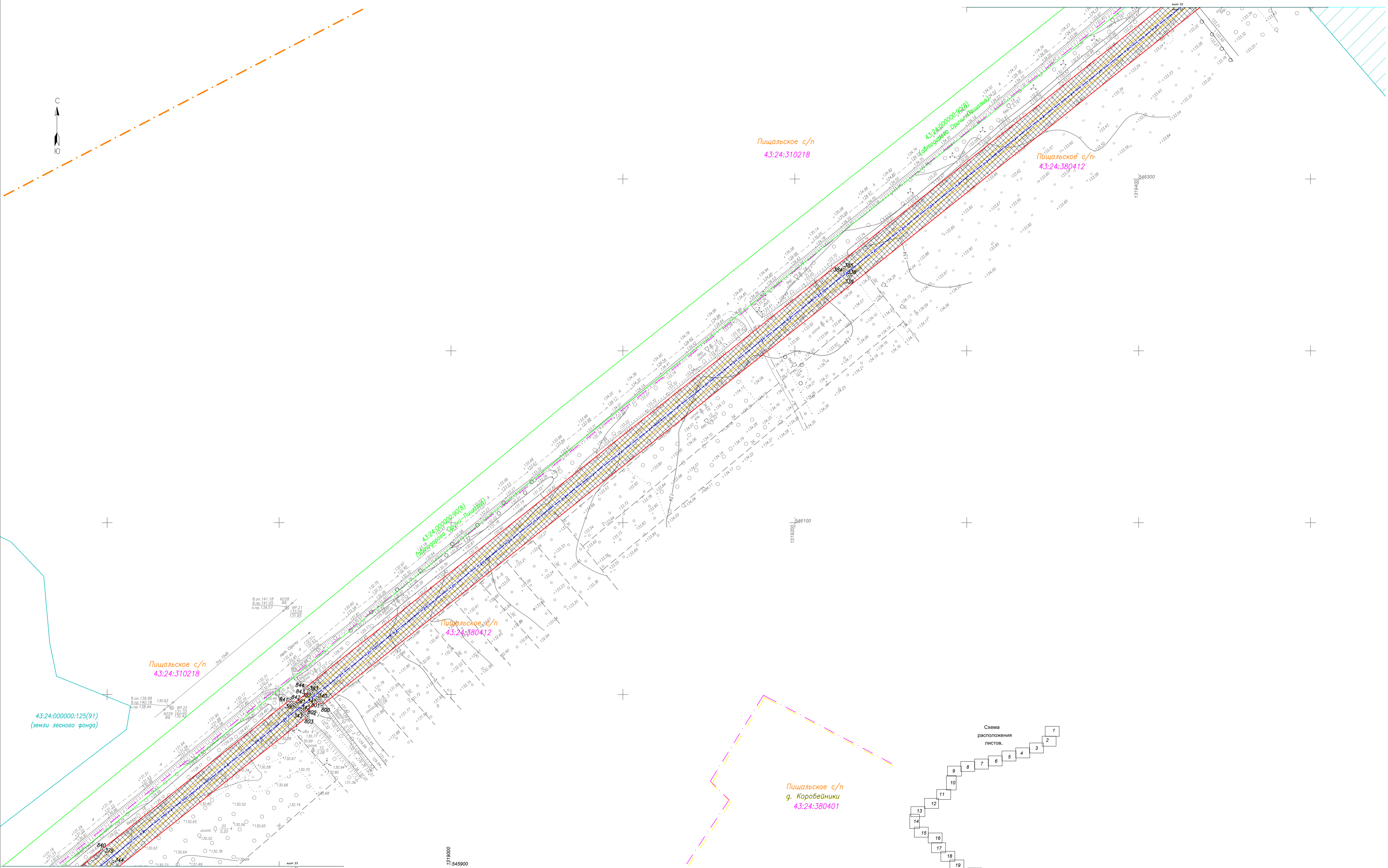
Условные обозначения представлены на 1 листе

		2465.049.0/0.1002 ПП-ОЧ	
		Проект планировки территории и проект межевания территории в целях размещения линейного объекта "Газопровод межселенский от п. Зеленый на в. Брагачи - с. Мокшарщина - с. отводом на с. Пышоло с отключением устройства на п. Быстрые, д. Тарасовы и д. Храмы Орчимского района Кировской области".	
		Чертеж планировки территории	19 39
		А.Е.Е.Е.	2



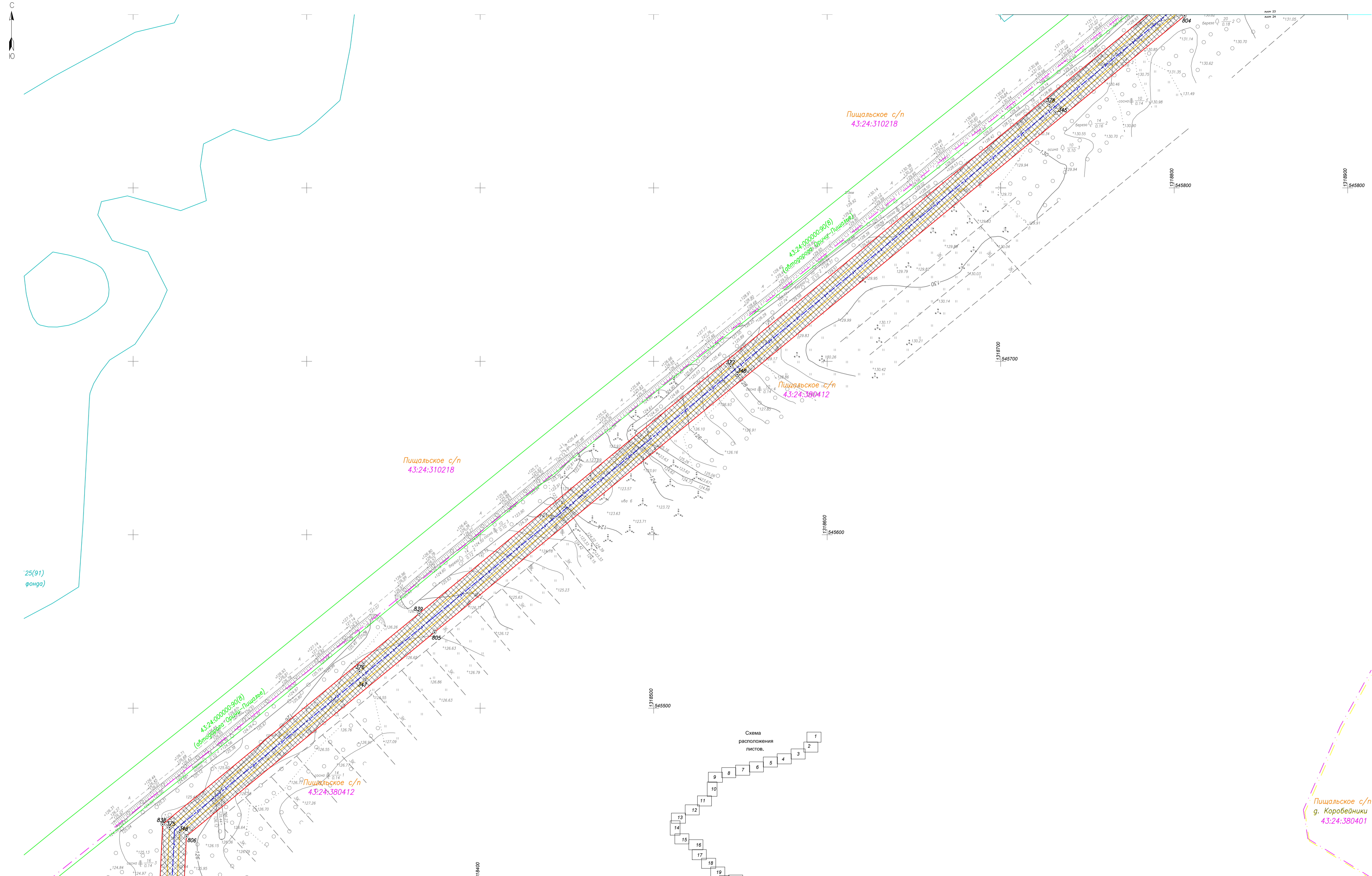
Условные обозначения представлены на 1 листе

		2465.049.0/0.1002 ПП-04	
Проект планировки территории и проект нежизненной территории в целях размещения линейного объекта: "Газопровод межселенский от п. Зеленой на д. Брагачи - с. Мошарыца - с. автодом на с. Пущалье с отключающими устройствами на п. Быстрыя, д. Тарасовы и д. Храмы Орчевского района Кировской области".			
		10.22	20
		10.22	
		10.22	39
		10.22	
			2



Условные обозначения представлены на 1 листе

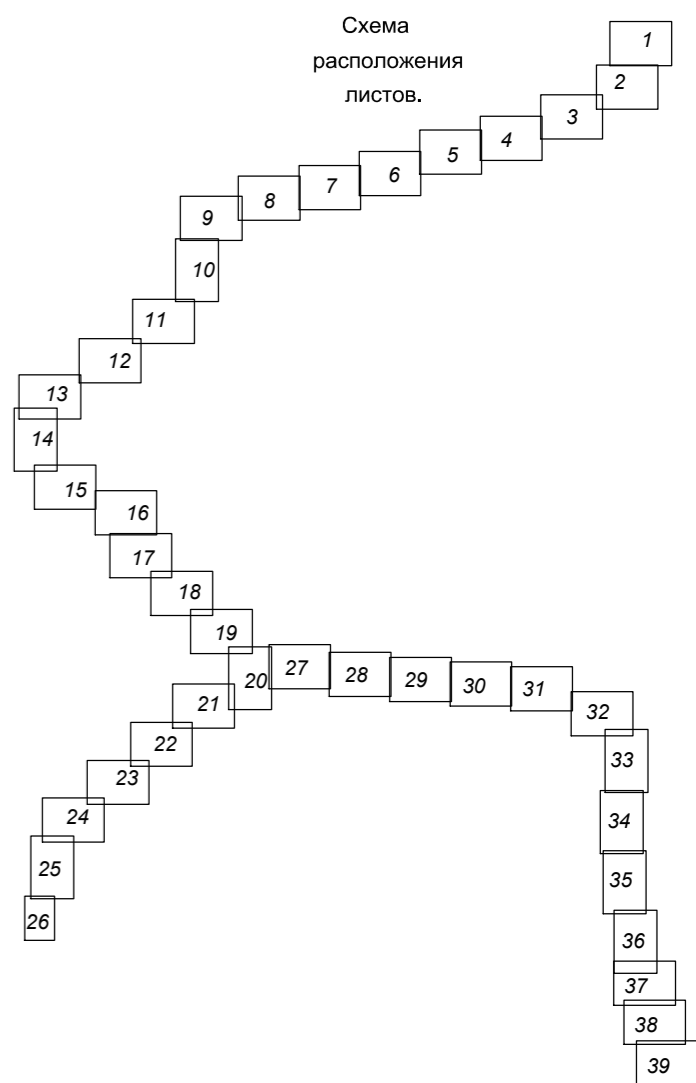
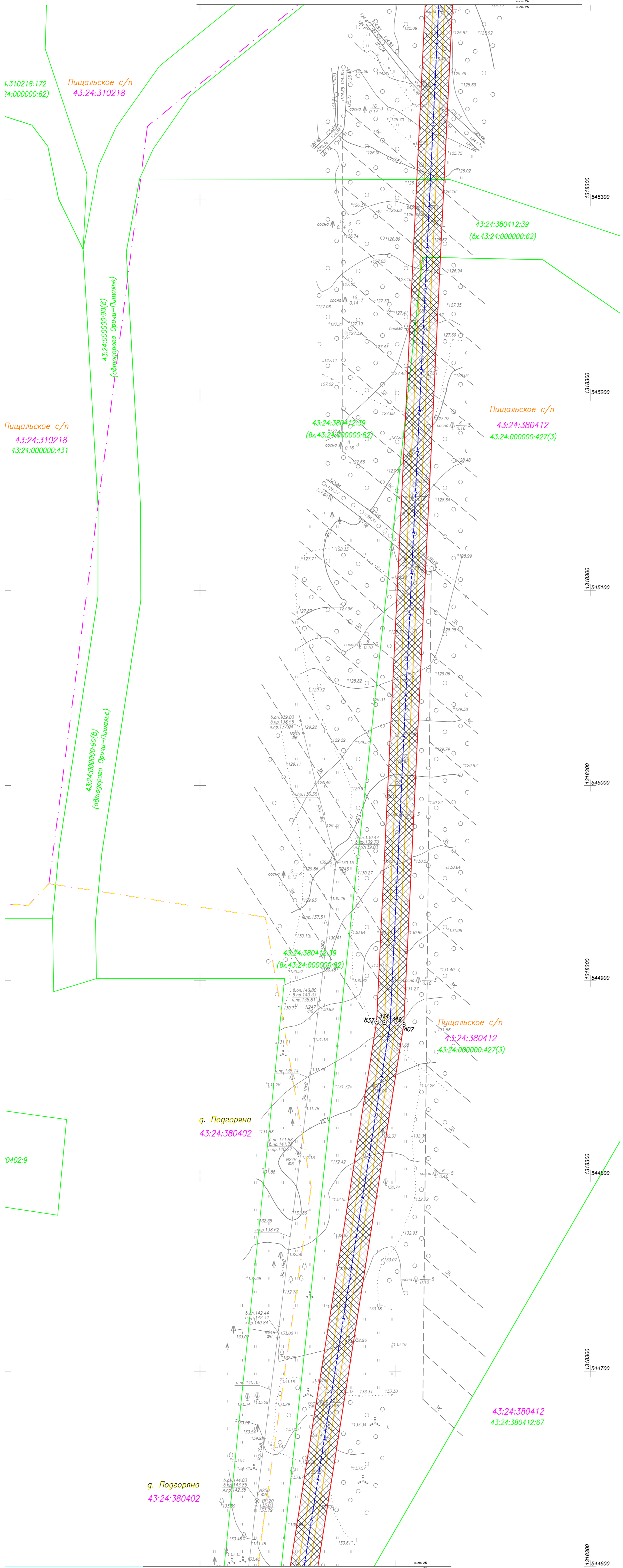
2465.049.0/0.1002 ПП-ОЧ			
Проект планировки территории и проект размещения территории в целях размещения линейного объекта: "Газопровод нежелезнодорожный от п. Зеленой на д. Брагачи - с. Монастырщица - с отводом на с. Пискалье с отключающими устройствами на п. Быстрица, д. Тарасовы и д. Храмы Оричевского района Кировской области".			
Чертеж планировки территории	10.22	23	39
ЛГСССС	10.22	-	2-



Пищальское с/п
43:24:380401

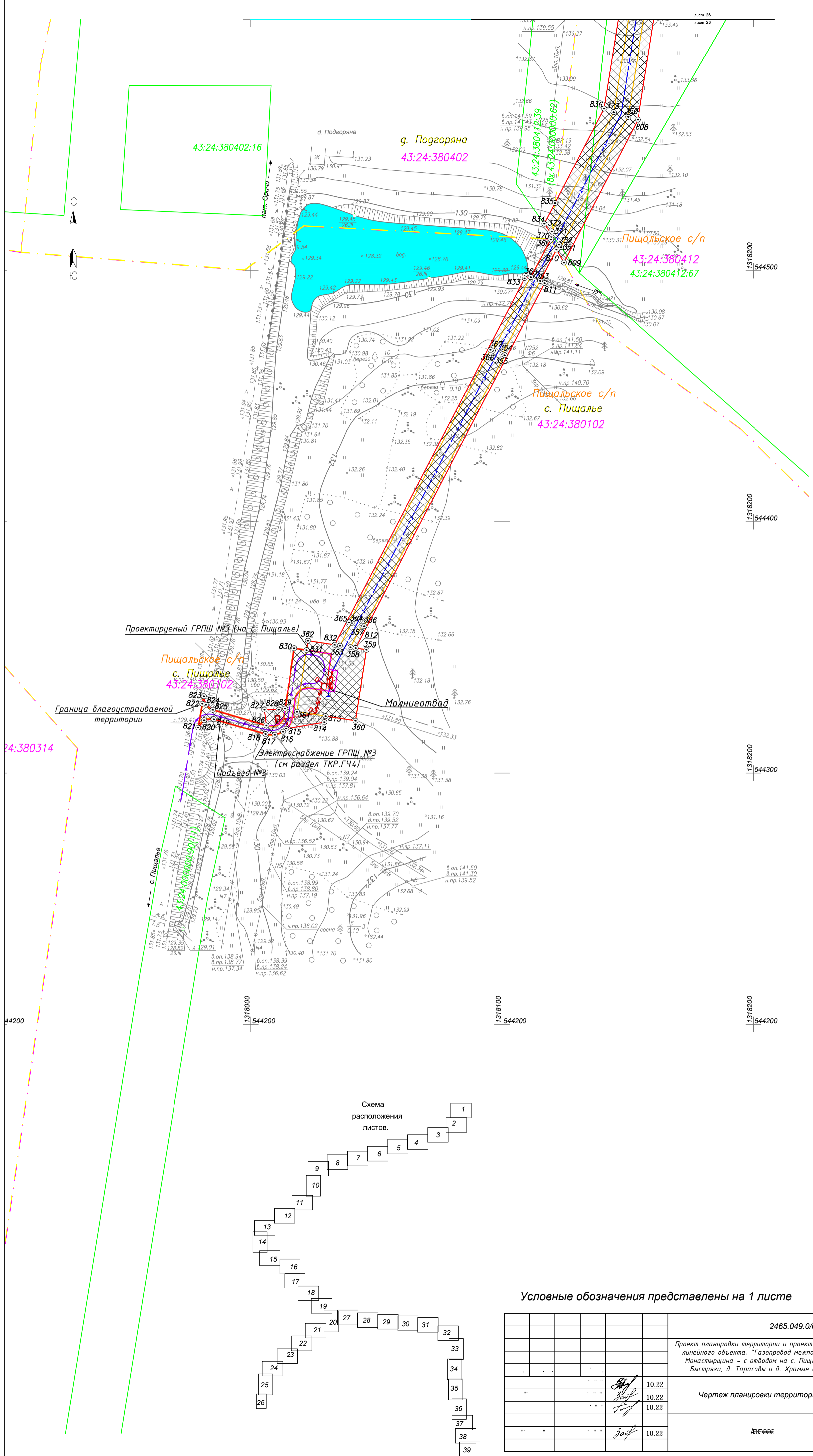
Условные обозначения представлены на 1 листе

		2465.049.0/0.1002 ПП-ОЧ	
Проект планировки территории и проект межевания территории в целях размещения линейного объекта: "Газопровод нежелезнодорожный от п. Зеленой на д. Брагачи - с. Монастыщина - с. отадам на с. Пищалье с отключенными устройствами на п. Быстрыня, д. Тарасовы и д. Храмы Ордычского района Кировской области".			
		Чертеж планировки территории	24 39
		л/с/с/с	2-



Условные обозначения представлены на 1 листе

		2465.049.0/0.1002 ПП-04	
Проект планировки территории и проект застройки территории в целях размещения линейного объекта: "Газопровод межселенный от п. Зеленый на д. Бражни - с. Манастрыца - с. отвод на с. Пищалье с отключением устройства на п. Быстрыги, д. Тарасови и д. Храме Оричевского района Кировской области".			
		Чертеж планировки территории	25 39
		А/Е/С/Е	2



43:24:380402:16

д. Подгорья
43:24:380402

Пищальское с/п
43:24:380412
43:24:380412:67

Пищальское с/п
с. Пищалье
43:24:380102

Пищальское с/п
с. Пищалье
43:24:380102

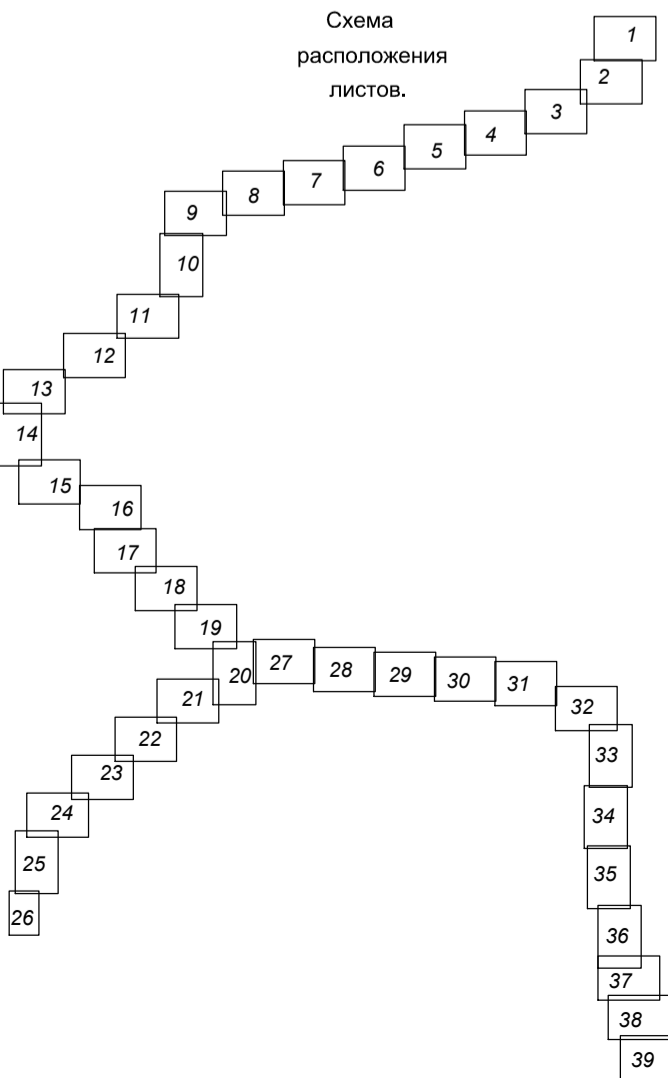
Граница благоустроенной территории

Молниезащит

Электроснабжение ГРПШ №3
(см раздел ТКР.Г.4)

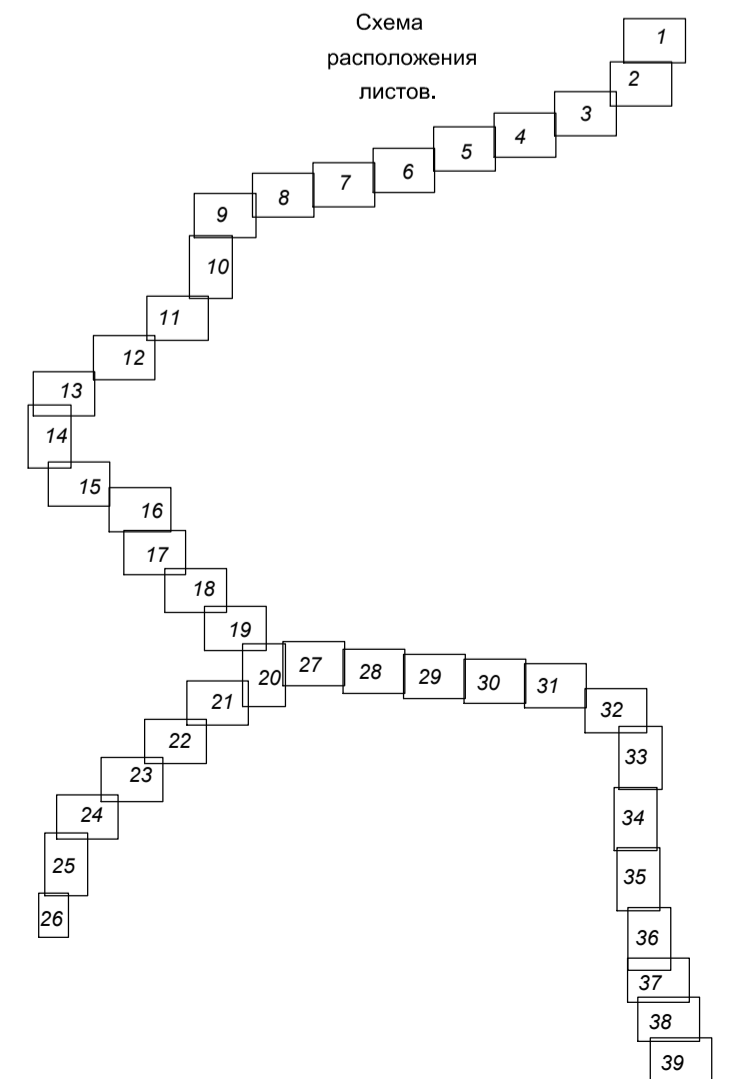
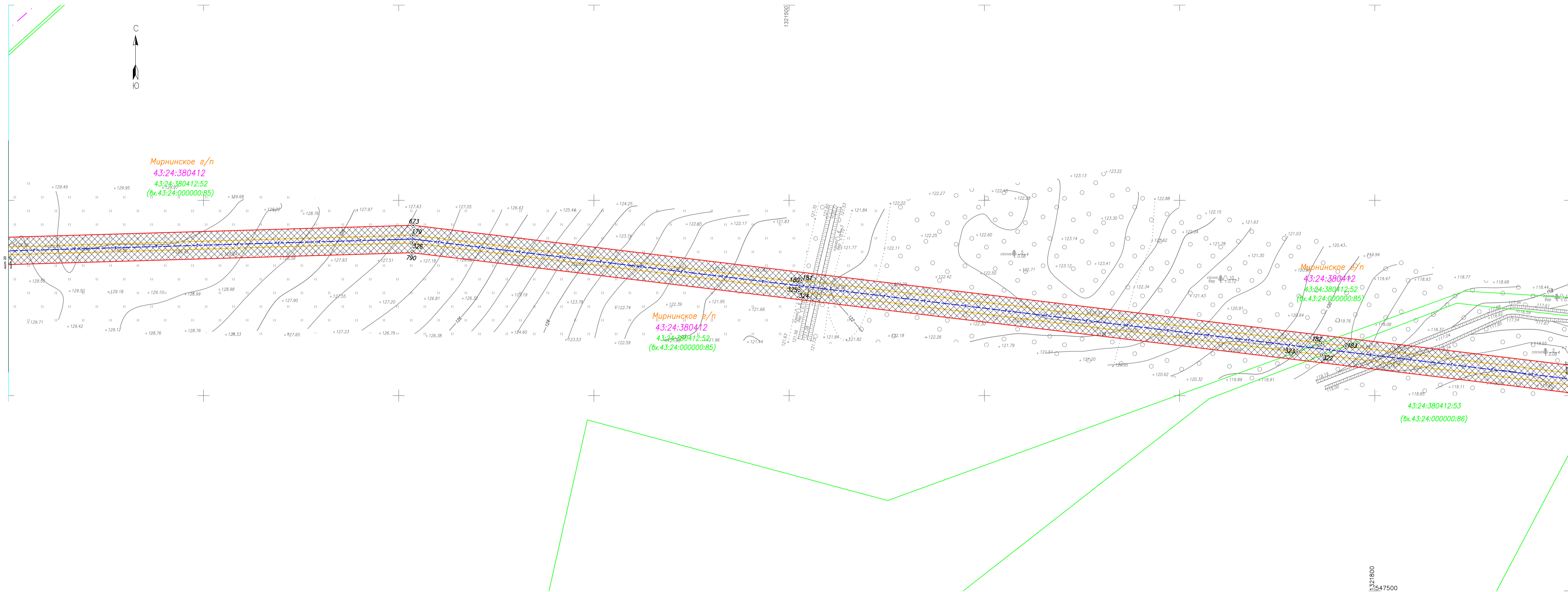
Подъезд №3

Схема
расположения
листов.



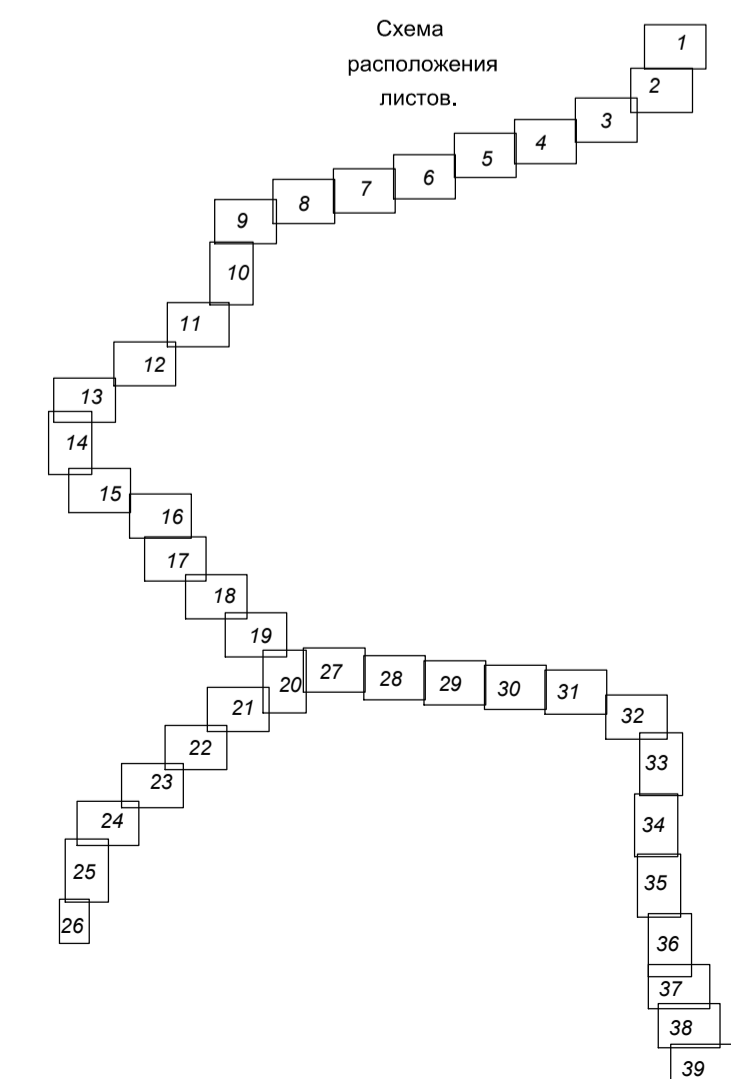
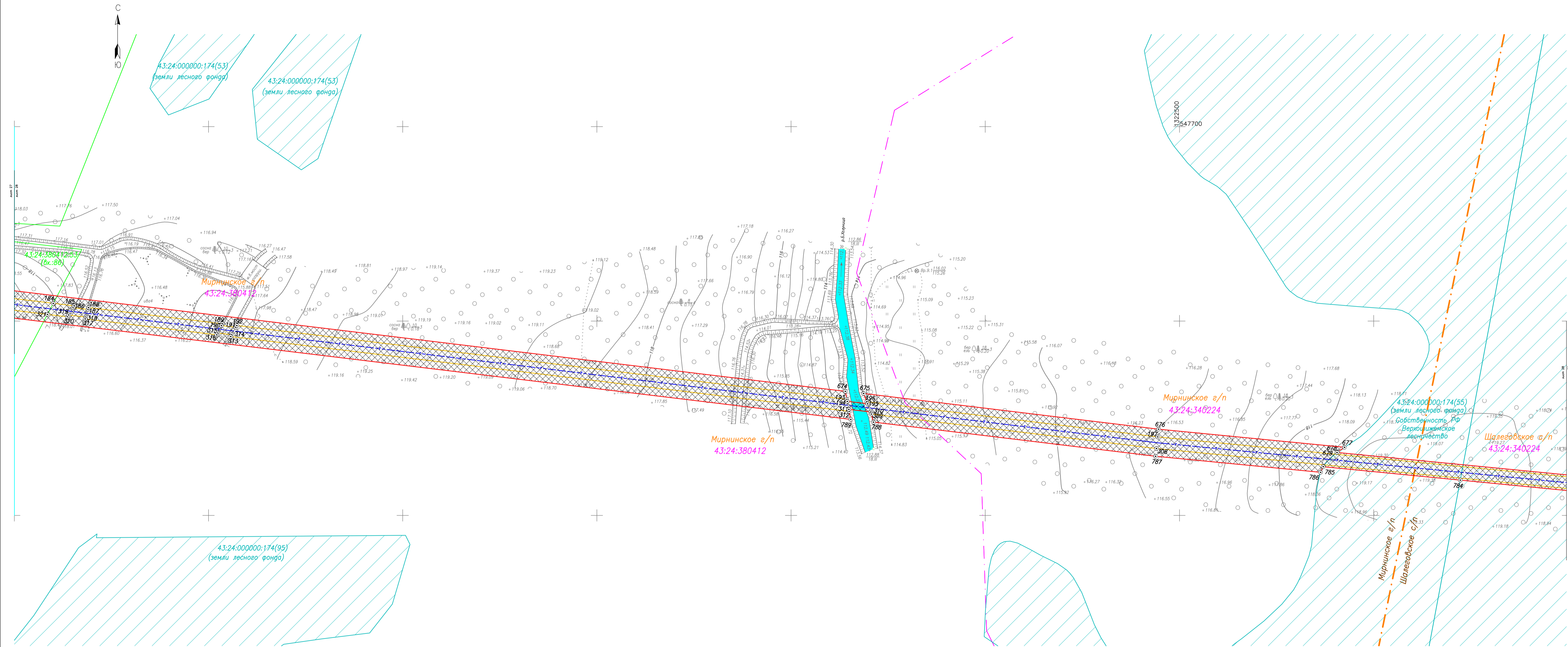
Условные обозначения представлены на 1 листе

		2465.049.0/0.1002 ПП-04	
		Проект планировки территории и проект межевания территории в целях размещения линейного объекта: "Газопровод межпоселковый от п. Зеленый на д. Брагичи - с. Монастырщина - с отводом на с. Пищалье с отключающими устройствами на п. Быстряги, д. Тарасовы и д. Храмы Орчевского района Кировской области".	
		Чертеж планировки территории	26 39
		АКФЕЕЕ	З



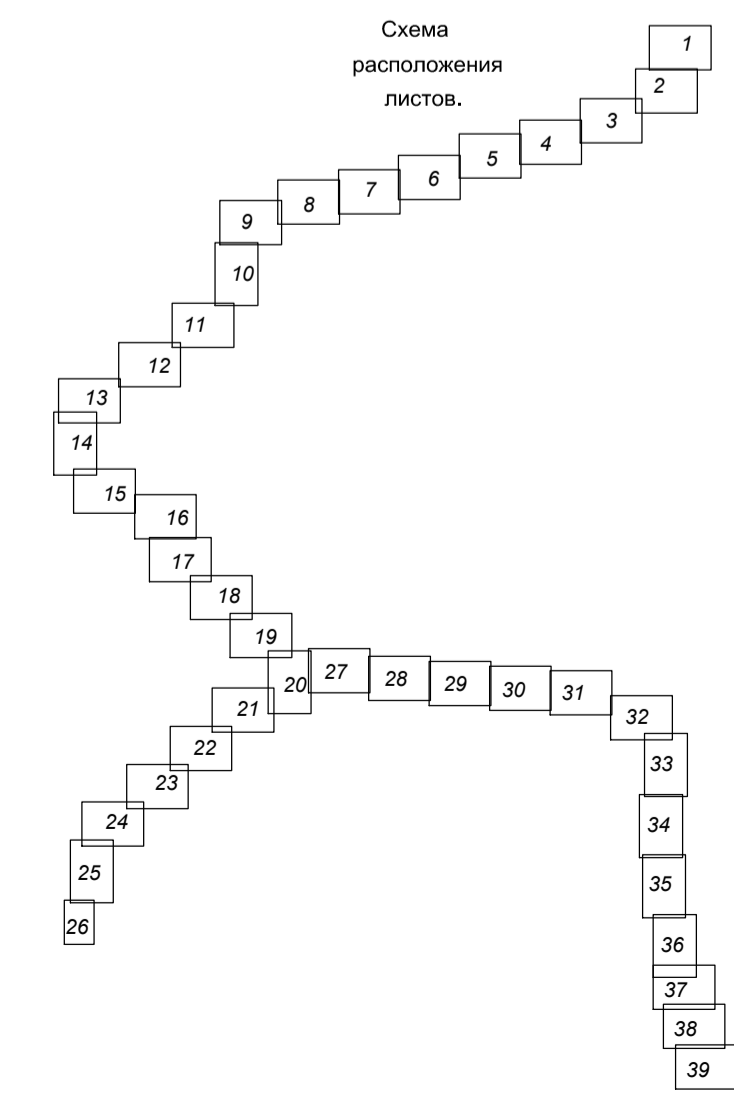
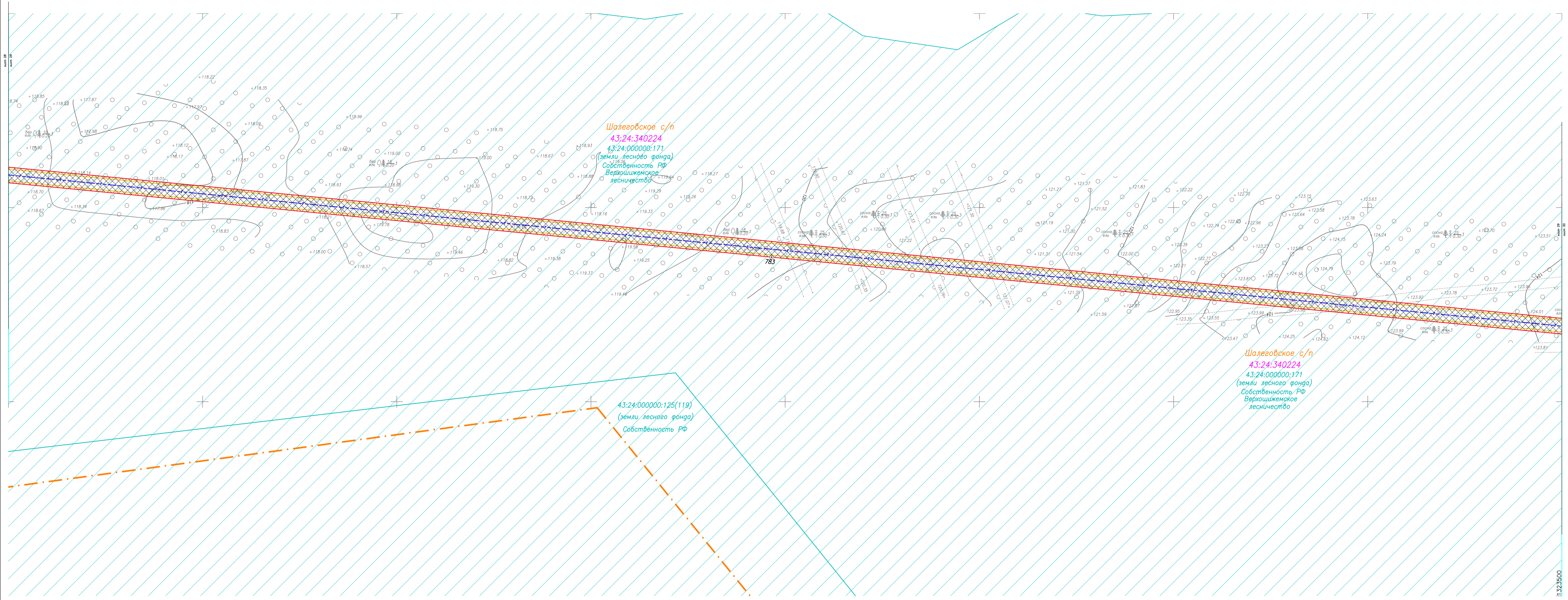
Условные обозначения представлены на 1 листе

2465.049.0/0.1002 ПП-ОЧ			
Проект планировки территории и проект межевания территории в целях размещения личного объекта "Газопровод межпоселковый от п. Звоничи на д. Браздичи - с. Моностырщина - с отводом на с. Пущалье с отключающими устройствами на п. Быстрыя, д. Тарасовы и д. Храмы Орчидевского района Кировской области".			
		10.22	27
		10.22	39
		10.22	2



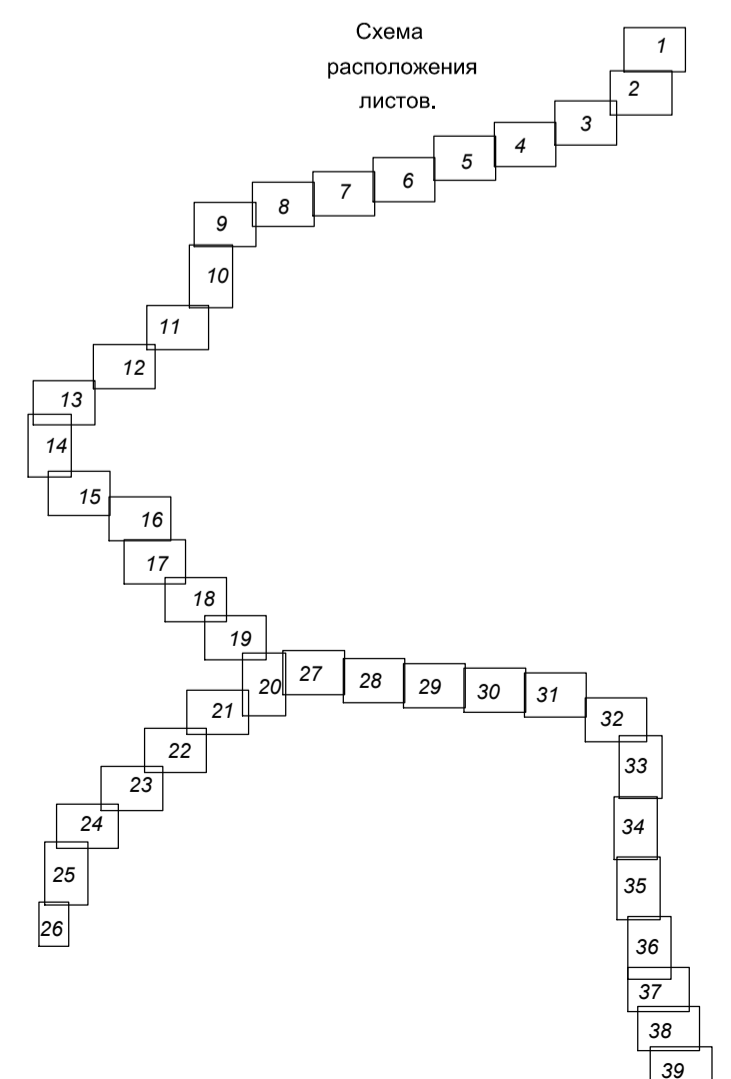
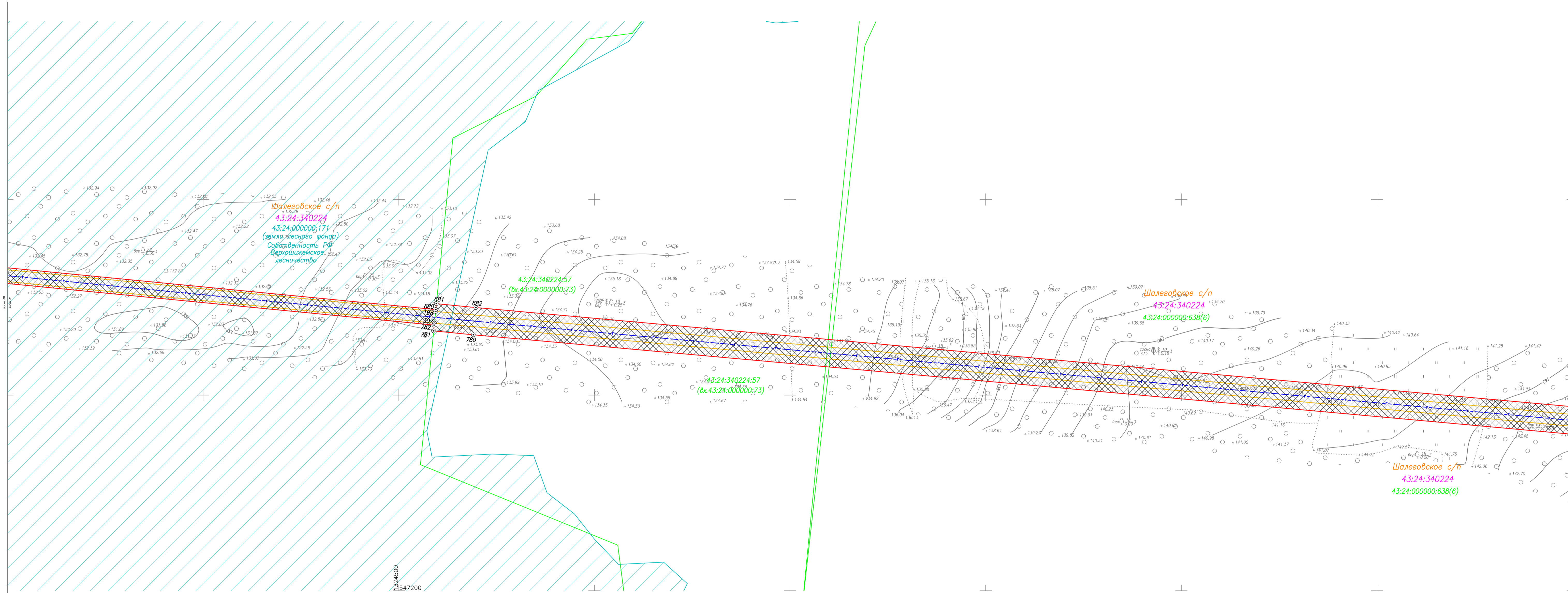
Условные обозначения представлены на 1 листе

		2465.049.0/0.1002 ПП-ОЧ	
Проект планировки территории и проект нежилых территорий в целях размещения линейного объекта: Газопровод межрайонный от п. Зеленой на д. Брагачи - с. Монастырщина - с. отводом на с. Пшадль с отключающими устройствами на п. Быстрыни, д. Тарасовы и д. Храмы Оричевского района Кировской области.			
		10.22	39
		10.22	28
		10.22	2-





Условные обозначения представлены на 1 листе

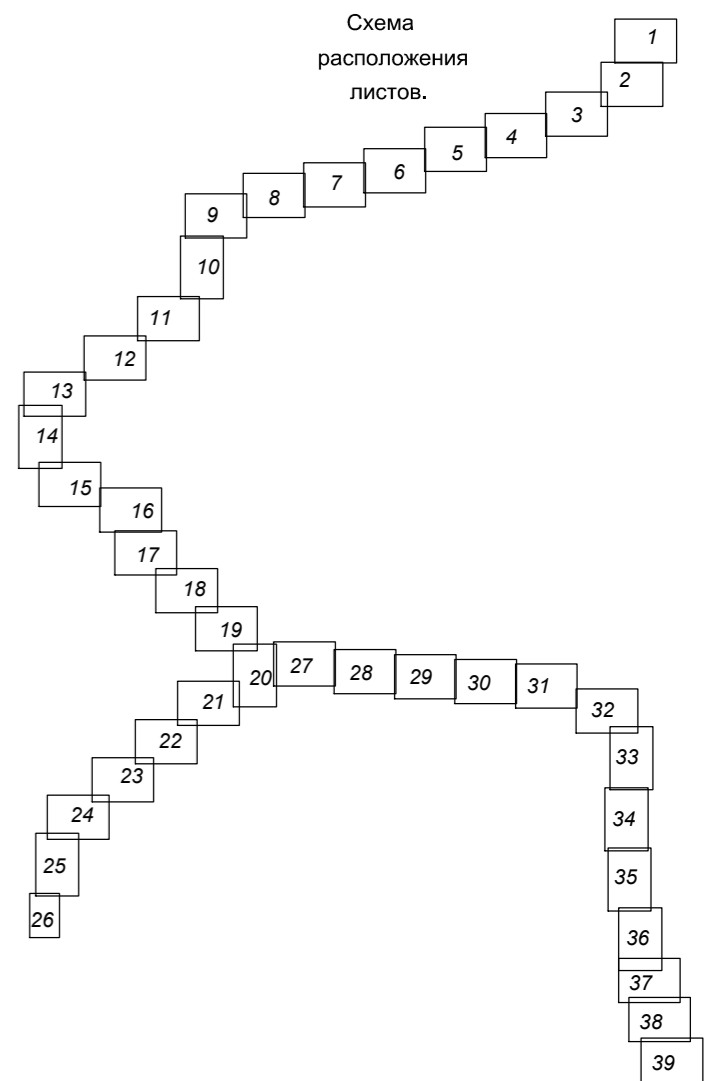
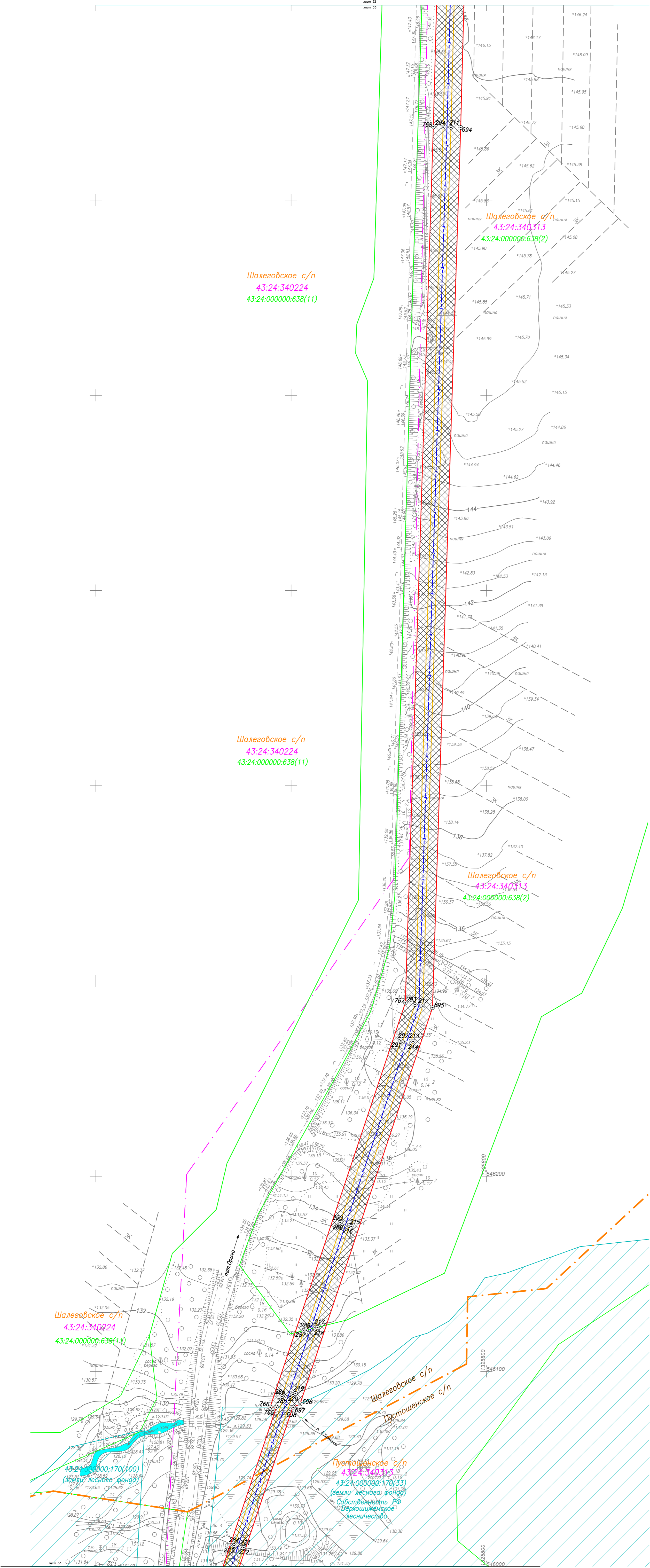
2465.049.0/0.1002 ПП-04					
Проект планировки территории и проект межевания территории в целях размещения линейного объекта "Газопровод межрайонный от п. Зеленый на д. Брагачи - с. Моностыщина - с отводом на с. Пшалье с отключением устройства на п. Быстрые, д. Тарасовы и д. Храмы Оричевского района Кировской области".					
		10.22	Чертеж планировки территории	29	39
		10.22		И.Е.Е.Е.	-



Условные обозначения представлены на 1 листе

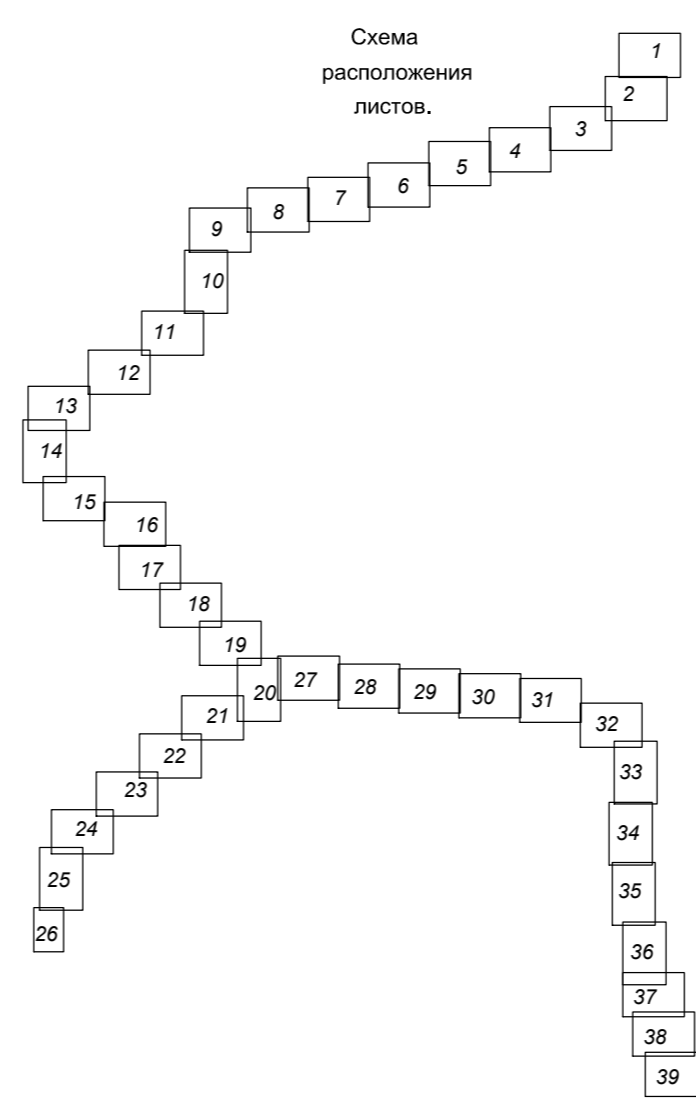
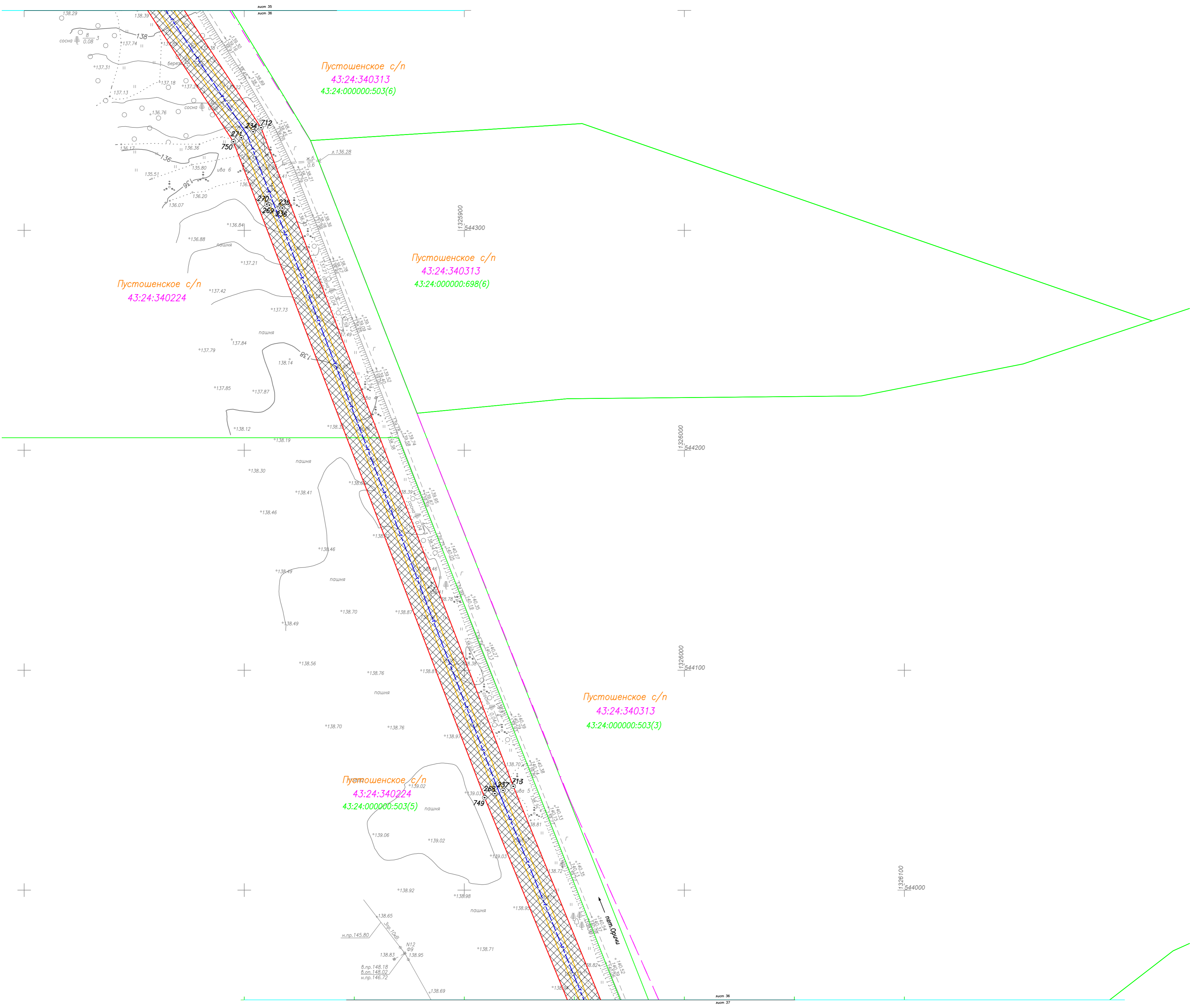
				2465.049.0/0.1002 ПП-ОЧ	
				Проект планировки территории и проект межевания территории в целях размещения линейного объекта "Газопровод межселенский от п. Зеленой на д. Браздичи - с. Монастырщина - с. отводом на с. Пыщаль с отключающими устройствами на п. Быстрые, д. Тарасовы и д. Храмы Орчидевского района Кировской области".	
			10.22	Чертеж планировки территории	
			10.22		
			10.22	ЛГББББ	
			10.22		
				31	39
					2-





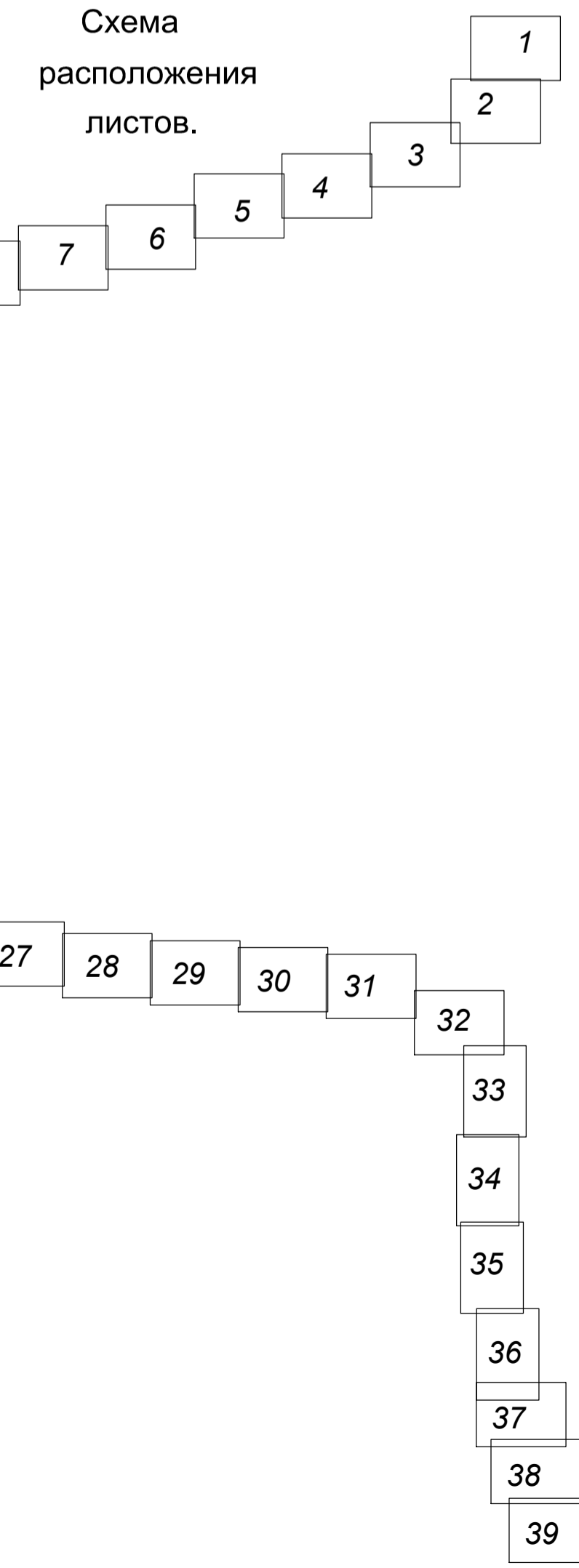
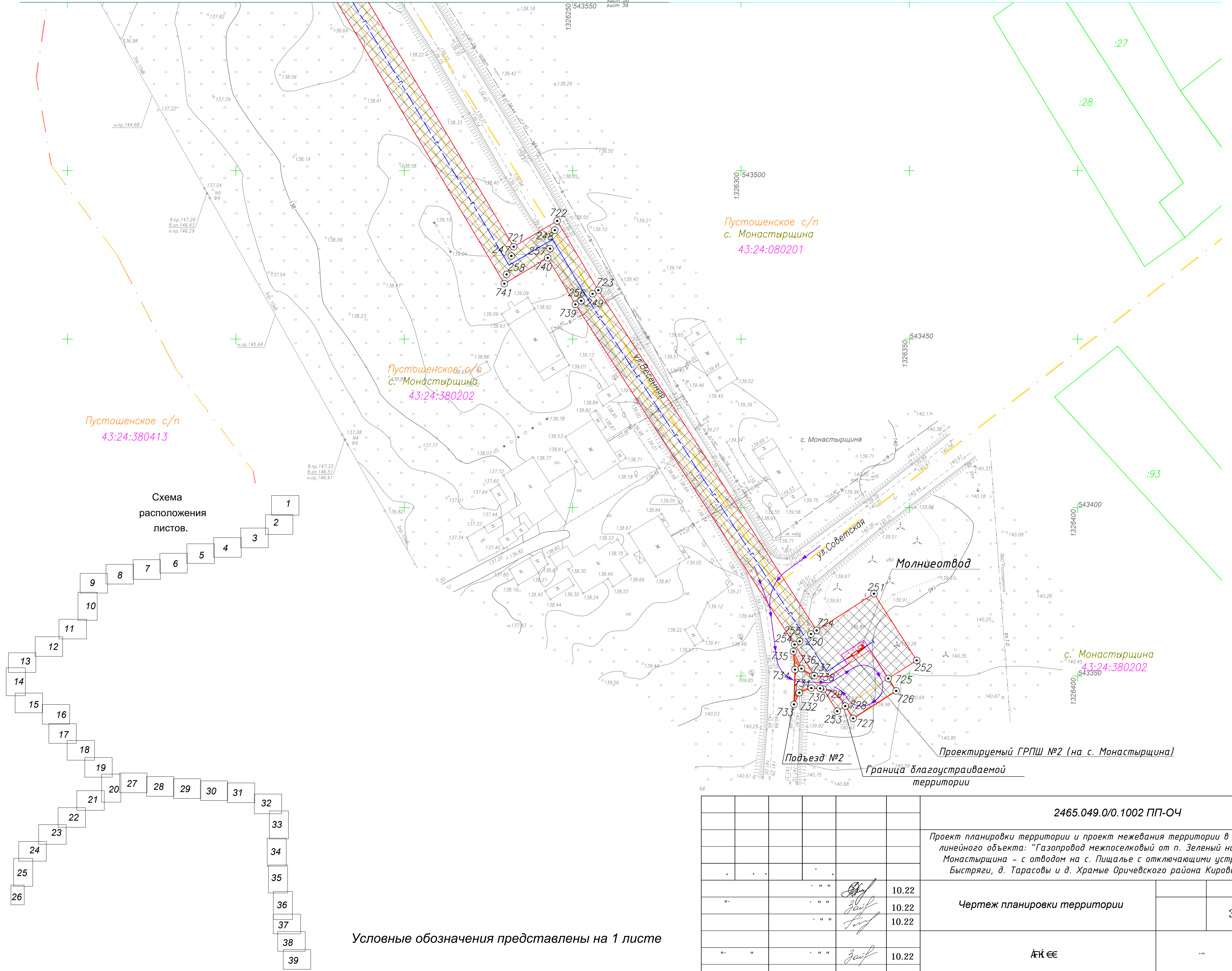

Условные обозначения представлены на 1 листе

		2465.049.0/0.1002 ПП-04	
		Проект планировки территории и проект межевания территории в целях размещения линейного объекта: "Газопровод межпоселковый от п. Зеленой на д. Брагаичи - с. Маньшары - с отводом на с. Пышале с отключающими устройствами на п. Быстрыя, д. Тарасовы и д. Храмы Орчеховского района Кировской области".	
		Чертеж планировки территории	33 39
		И.Ю.Евсеев	2



Условные обозначения представлены на 1 листе

		2465.049.0/0.1002 ПП-04	
Проект планировки территории и проект межевания территории в целях размещения линейного объекта: "Газопровод межселенской ат.п. Зеленой на д. Брагачи - с. Моштырица - с. отстойки на с. Пшалье с отключающими устройствами на п. Быстрые, д. Тарасовы и д. Храмы Оричевского района Кировской области".			
		10.22	36 39
		10.22	
		10.22	2
		10.22	



Условные обозначения представлены на 1 листе

		2465.049.0/0.1002 ПП-ОЧ				
		Проект планировки территории и проект межевания территории в целях размещения линейного объекта: "Газопровод межпоселковый от п. Зеленый на д. Брагичи – с. Монастырщина – с отводом на с. Пицалье с отключающими устройствами на п. Быстряги, д. Тарасовы и д. Храмы Оричевского района Кировской области".				
		" " "	10.22	Чертеж планировки территории		
		" " "	10.22			
		" " "	10.22			
		" " "	10.22	39	39	
		" " "	10.22	АК €€	" "	" "

<i>Каталог координат охранной зоны проектируемого газопровода</i>		
№ точки	Координаты	
	X	Y
1	556100.42	1325731.80
2	556099.71	1325735.75
3	556091.17	1325734.24
4	556090.99	1325735.22
5	556087.33	1325734.58
6	556074.08	1325750.45
7	556083.85	1325790.27
8	556071.42	1325805.09
9	556071.81	1325806.19
10	556034.66	1325850.47
11	556033.88	1325849.84
12	556014.79	1325872.59
13	556015.00	1325873.90
14	555988.14	1325905.92
15	555291.31	1326027.72
16	555268.39	1325978.33
17	555269.59	1325978.55
18	555210.29	1325850.75
19	555209.84	1325852.16
20	555190.88	1325811.30
21	555191.77	1325810.84
22	555153.40	1325728.15
23	555152.97	1325729.59
24	555147.16	1325717.08
25	555033.81	1325334.87
26	555034.75	1325334.55
27	555013.49	1325262.85
28	555012.28	1325262.29

29	554899.42	1324881.71
30	554867.88	1324775.36
31	553970.89	1321996.39
32	553910.85	1321609.88
33	553911.78	1321609.33
34	553910.56	1321601.51
35	553909.59	1321601.79
36	553892.17	1321489.62
37	554035.31	1321446.02
38	554024.04	1321407.92
39	553996.74	1321315.59
40	553997.63	1321315.07
41	553844.47	1320797.08
42	553843.50	1320797.35
43	553802.04	1320657.11
44	553803.30	1320657.86
45	553798.70	1320642.29
46	553797.39	1320641.40
47	553792.14	1320623.64
48	553791.19	1320623.93
49	553788.62	1320615.30
50	553789.59	1320615.01
51	553788.69	1320611.96
52	553769.74	1320547.89
53	553716.42	1320468.66
54	553642.70	1320445.37
55	553642.81	1320444.36
56	553503.14	1320400.25
57	553501.88	1320404.51
58	553496.13	1320402.80

59	553497.42	1320398.44
60	553493.63	1320397.24
61	553492.25	1320401.54
62	553486.54	1320399.70
63	553487.91	1320395.44
64	553433.37	1320378.21
65	553222.67	1320262.72
66	553136.05	1320206.68
67	553135.58	1320207.56
68	552879.69	1320042.00
69	552880.38	1320041.25
70	552804.47	1319992.14
71	552785.34	1320021.70
72	552786.29	1320022.07
73	552775.39	1320038.91
74	552774.50	1320038.44
75	552768.89	1320047.12
76	552682.52	1320022.20
77	552682.07	1320023.11
78	552596.88	1319998.53
79	552597.10	1319997.57
80	552590.78	1319995.74
81	552458.26	1319973.32
82	552456.79	1319974.09
83	552379.03	1319960.93
84	552379.16	1319959.95
85	552365.80	1319957.68
86	552201.86	1320048.84
87	552202.18	1320049.80
88	552186.86	1320058.32

89	552152.43	1319996.41
90	552153.95	1319997.08
91	552111.25	1319920.29
92	552110.60	1319921.19
93	551944.36	1319622.21
94	551966.36	1319609.97
95	551966.82	1319610.86
96	551991.01	1319597.41
97	551990.58	1319596.51
98	552049.23	1319563.89
99	551862.19	1319227.50
100	551683.19	1318953.64
101	551684.04	1318953.12
102	551627.51	1318866.64
103	551627.03	1318867.73
104	551524.78	1318711.28
105	551513.28	1318697.75
106	551512.15	1318694.87
107	551499.85	1318680.39
108	551500.62	1318682.85
109	551285.03	1318429.02
110	551263.22	1318370.29
111	551264.07	1318369.70
112	551256.09	1318348.24
113	551237.41	1318139.14
114	551225.94	1318113.29
115	551224.99	1318113.61
116	551175.34	1318001.66
117	551167.94	1317984.99
118	551049.54	1317872.20

119	550864.18	1317836.14
120	550371.17	1317844.05
121	550366.92	1317850.84
122	550366.03	1317850.37
123	550338.68	1317894.06
124	550339.53	1317894.59
125	550335.81	1317900.53
126	550334.96	1317900.00
127	550233.24	1318062.46
128	550232.72	1318063.51
129	550233.58	1318064.05
130	550119.79	1318295.04
131	550119.07	1318294.23
132	550093.21	1318346.74
133	550060.01	1318330.39
134	550015.50	1318420.69
135	550011.02	1318453.39
136	550011.97	1318453.86
137	550007.46	1318486.73
138	550006.47	1318486.63
139	549973.49	1318727.16
140	549974.51	1318727.05
141	549966.85	1318782.90
142	549844.62	1318943.47
143	549755.05	1318968.03
144	549754.94	1318967.02
145	549419.58	1319058.97
146	549413.39	1319065.59
147	549413.89	1319066.52
148	549278.44	1319211.53

149	549278.44	1319210.07
150	549112.07	1319388.19
151	549112.95	1319388.71
152	549101.81	1319400.64
153	549100.97	1319400.07
154	549098.74	1319402.46
155	549099.58	1319403.03
156	548277.37	1320283.30
157	548277.19	1320282.03
158	548275.23	1320284.13
159	548275.50	1320285.31
160	548133.40	1320437.44
161	548132.50	1320436.94
162	548085.68	1320487.07
163	548043.87	1320566.26
164	548044.65	1320566.94
165	548015.78	1320621.63
166	548014.88	1320621.18
167	548012.86	1320625.00
168	548013.77	1320625.43
169	547923.94	1320795.59
170	547792.74	1320897.60
171	547792.17	1320896.77
172	547791.33	1320897.43
173	547767.46	1320963.21
174	547695.39	1321021.17
175	547696.00	1321021.92
176	547690.29	1321026.58
177	547689.65	1321025.79
178	547674.29	1321038.14

179	547682.18	1321307.18
180	547658.15	1321506.02
181	547659.13	1321506.25
182	547626.92	1321772.72
183	547625.41	1321785.18
184	547609.11	1321920.07
185	547607.81	1321930.84
186	547606.87	1321930.31
187	547605.94	1321937.96
188	547606.91	1321938.25
189	547598.59	1322007.12
190	547597.64	1322006.65
191	547596.75	1322014.05
192	547597.69	1322014.57
193	547559.72	1322328.75
194	547558.69	1322328.95
195	547557.43	1322339.39
196	547558.48	1322338.98
197	547540.37	1322488.80
198	547342.76	1324518.82
199	547269.44	1325327.78
200	547268.45	1325327.63
201	547231.69	1325733.98
202	547231.39	1325745.59
203	547232.39	1325745.68
204	547231.77	1325769.19
205	547230.77	1325769.16
206	547230.09	1325794.93
207	547221.63	1325794.71
208	547221.61	1325795.69

209	547214.61	1325795.53
210	547214.63	1325794.52
211	546737.26	1325781.83
212	546287.19	1325767.44
213	546269.21	1325761.43
214	546269.16	1325762.47
215	546174.36	1325730.78
216	546174.69	1325729.84
217	546122.33	1325712.34
218	546122.61	1325713.49
219	546088.76	1325702.17
220	546088.30	1325700.96
221	546009.97	1325674.78
222	546009.77	1325675.77
223	545964.42	1325660.61
224	545726.50	1325632.49
225	545659.98	1325629.76
226	545124.02	1325607.75
227	545124.59	1325606.78
228	544967.48	1325600.33
229	544709.31	1325625.26
230	544582.87	1325707.75
231	544541.77	1325674.24
232	544492.29	1325706.55
233	544491.09	1325708.53
234	544344.83	1325804.04
235	544310.11	1325817.33
236	544310.12	1325816.25
237	544045.34	1325917.61
238	543911.28	1325972.39

239	543857.68	1326004.23
240	543858.27	1326005.05
241	543735.95	1326077.73
242	543735.12	1326077.06
243	543702.30	1326096.57
244	543700.69	1326098.68
245	543656.99	1326124.65
246	543656.19	1326123.96
247	543474.69	1326231.81
248	543482.35	1326244.71
249	543463.47	1326255.93
250	543362.46	1326320.79
251	543374.44	1326339.51
252	543354.64	1326352.18
253	543339.55	1326328.59
254	543359.35	1326315.92
255	543360.31	1326317.42
256	543461.36	1326252.53
257	543476.87	1326243.31
258	543469.21	1326230.42
259	543653.40	1326120.97
260	543652.76	1326120.19
261	543708.88	1326086.84
262	543708.25	1326088.38
263	543731.43	1326074.60
264	543730.49	1326073.99
265	543854.59	1326000.25
266	543855.20	1326001.05
267	543909.49	1325968.80
268	544043.87	1325913.89

269	544311.45	1325811.46
270	544311.91	1325810.21
271	544342.09	1325798.66
272	544495.62	1325698.41
273	544495.48	1325699.69
274	544542.03	1325669.29
275	544583.13	1325702.80
276	544707.94	1325621.37
277	544967.36	1325596.32
278	545126.18	1325602.84
279	545126.28	1325601.84
280	545659.84	1325623.74
281	545726.94	1325626.50
282	545965.74	1325654.73
283	546010.96	1325669.84
284	546010.76	1325670.83
285	546087.36	1325696.43
286	546087.14	1325695.30
287	546120.91	1325706.59
288	546121.19	1325707.74
289	546176.03	1325726.07
290	546176.37	1325725.13
291	546269.33	1325756.22
292	546268.77	1325757.07
293	546287.90	1325763.46
294	546737.37	1325777.83
295	547214.73	1325790.52
296	547214.75	1325789.53
297	547221.75	1325789.69
298	547221.72	1325790.71

299	547226.19	1325790.82
300	547226.77	1325769.04
301	547225.77	1325769.01
302	547226.40	1325745.16
303	547227.41	1325745.25
304	547227.70	1325733.75
305	547264.47	1325327.28
306	547263.47	1325327.17
307	547336.79	1324518.22
308	547534.41	1322488.16
309	547552.16	1322341.30
310	547553.20	1322341.02
311	547554.56	1322329.74
312	547553.53	1322329.94
313	547592.03	1322011.43
314	547592.97	1322011.96
315	547593.84	1322004.75
316	547592.89	1322004.27
317	547601.08	1321936.50
318	547602.05	1321936.79
319	547603.12	1321928.01
320	547602.18	1321927.38
321	547603.43	1321917.07
322	547620.81	1321773.26
323	547622.39	1321760.22
324	547653.24	1321504.95
325	547654.22	1321505.15
326	547678.17	1321307.00
327	547670.23	1321036.27
328	547687.14	1321022.68

329	547685.89	1321021.13
330	547687.68	1321019.68
331	547241.51	1320464.92
332	547240.72	1320465.54
333	546874.64	1320010.36
334	546843.33	1319971.43
335	546705.20	1319813.27
336	546402.81	1319432.95
337	546403.61	1319432.35
338	546243.81	1319231.36
339	546242.98	1319231.92
340	545996.98	1318922.52
341	545997.79	1318921.94
342	545990.70	1318913.02
343	545989.99	1318913.74
344	545902.34	1318803.50
345	545843.27	1318731.64
346	545692.39	1318548.13
347	545516.17	1318333.79
348	545428.17	1318226.75
349	544877.91	1318200.45
350	544561.15	1318150.19
351	544509.37	1318123.46
352	544510.36	1318122.75
353	544495.80	1318115.21
354	544466.67	1318100.11
355	544466.30	1318101.05
356	544358.41	1318045.15
357	544358.64	1318044.14
358	544350.06	1318039.70

359	544349.08	1318046.04
360	544320.91	1318041.69
361	544324.50	1318018.47
362	544352.67	1318022.82
363	544350.70	1318035.53
364	544359.65	1318040.16
365	544359.90	1318039.17
366	544468.47	1318095.42
367	544468.11	1318096.36
368	544497.44	1318111.55
369	544512.39	1318119.44
370	544514.03	1318120.14
371	544514.64	1318119.71
372	544515.57	1318119.82
373	544563.03	1318144.46
374	544878.53	1318194.48
375	545431.11	1318220.88
376	545521.19	1318330.44
377	545697.03	1318544.32
378	545848.02	1318727.97
379	545907.01	1318799.72
380	545994.21	1318909.40
381	545993.52	1318910.13
382	546001.01	1318919.56
383	546001.57	1318918.66
384	546247.96	1319228.55
385	546247.13	1319229.11
386	546406.83	1319429.96
387	546407.62	1319429.35
388	546709.81	1319809.43

389	546847.94	1319967.59
390	546879.32	1320006.60
391	547245.22	1320461.55
392	547244.49	1320462.24
393	547690.78	1321017.15
394	547691.60	1321016.47
395	547692.88	1321018.06
396	547764.08	1320960.79
397	547787.97	1320894.98
398	547790.31	1320893.15
399	547789.85	1320892.25
400	547919.24	1320791.65
401	548008.32	1320622.89
402	548009.23	1320623.32
403	548011.30	1320619.41
404	548010.40	1320618.96
405	548040.01	1320562.88
406	548040.78	1320563.55
407	548082.39	1320484.73
408	548129.07	1320434.74
409	548128.20	1320434.21
410	548274.50	1320277.58
411	548274.64	1320278.90
412	548276.47	1320276.94
413	548276.29	1320275.67
414	549094.18	1319400.02
415	549095.09	1319400.51
416	549097.64	1319397.78
417	549096.81	1319397.21
418	549107.65	1319385.60

419	549108.53	1319386.11
420	549278.40	1319204.26
421	549278.40	1319202.79
422	549410.85	1319060.98
423	549411.36	1319061.91
424	549417.43	1319055.41
425	549754.85	1318962.90
426	549754.88	1318961.86
427	549841.07	1318938.23
428	549961.12	1318780.52
429	549968.37	1318727.70
430	549969.39	1318727.59
431	550002.45	1318486.29
432	550001.48	1318486.20
433	550006.27	1318451.20
434	550007.22	1318451.66
435	550011.63	1318419.50
436	550058.19	1318325.03
437	550091.39	1318341.38
438	550116.71	1318289.98
439	550116.26	1318288.63
440	550228.62	1318060.54
441	550229.43	1318061.14
442	550229.74	1318060.51
443	550331.57	1317897.87
444	550330.73	1317897.34
445	550334.05	1317892.03
446	550293.23	1317866.48
447	550292.69	1317867.32
448	550284.38	1317862.12

449	550283.55	1317862.78
450	550258.54	1317865.68
451	550255.84	1317842.33
452	550283.65	1317839.11
453	550285.44	1317854.52
454	550285.89	1317855.98
455	550295.91	1317862.26
456	550295.37	1317863.10
457	550337.02	1317889.17
458	550362.52	1317848.45
459	550361.67	1317847.92
460	550367.82	1317838.10
461	550385.41	1317837.87
462	550385.30	1317833.82
463	550393.27	1317833.69
464	550393.41	1317837.68
465	550864.71	1317830.13
466	551052.41	1317866.65
467	551172.94	1317981.47
468	551180.64	1317998.81
469	551230.66	1318111.59
470	551229.72	1318111.94
471	551241.33	1318138.12
472	551260.03	1318347.35
473	551267.22	1318366.72
474	551267.91	1318365.70
475	551290.29	1318425.94
476	551495.62	1318667.69
477	551496.70	1318670.50
478	551508.67	1318684.59

479	551507.80	1318682.02
480	551529.59	1318707.69
481	551630.04	1318861.37
482	551629.54	1318862.42
483	551687.46	1318951.04
484	551688.32	1318950.52
485	551867.33	1319224.39
486	552057.39	1319566.22
487	551993.32	1319601.85
488	551992.86	1319600.96
489	551968.50	1319614.50
490	551968.90	1319615.43
491	551952.52	1319624.54
492	552114.33	1319915.54
493	552113.70	1319916.46
494	552161.22	1320001.93
495	552163.01	1320003.09
496	552189.18	1320050.16
497	552200.28	1320043.99
498	552200.57	1320044.98
499	552365.08	1319953.50
500	552379.68	1319955.97
501	552379.81	1319954.98
502	552465.62	1319969.50
503	552464.09	1319970.25
504	552591.67	1319991.83
505	552598.01	1319993.66
506	552598.24	1319992.69
507	552684.83	1320017.66
508	552684.37	1320018.57

509	552767.15	1320042.45
510	552770.94	1320036.59
511	552770.05	1320036.12
512	552780.55	1320019.89
513	552781.51	1320020.25
514	552803.28	1319986.61
515	552890.93	1320043.32
516	552894.04	1320044.54
517	552895.00	1320044.76
518	553138.42	1320202.26
519	553137.95	1320203.14
520	553224.72	1320259.29
521	553434.95	1320374.51
522	553599.19	1320426.39
523	553643.24	1320440.33
524	553643.36	1320439.29
525	553720.23	1320463.57
526	553775.23	1320545.31
527	553790.00	1320595.26
528	553795.33	1320613.30
529	553796.28	1320613.01
530	553798.86	1320621.64
531	553797.89	1320621.92
532	553805.17	1320646.54
533	553803.87	1320645.69
534	553808.37	1320660.90
535	553809.63	1320661.64
536	553849.24	1320795.61
537	553848.29	1320795.91
538	554001.16	1321312.92

539	554002.05	1321312.37
540	554029.13	1321403.96
541	554042.75	1321450.02
542	553898.90	1321493.85
543	553915.05	1321597.83
544	553914.20	1321598.91
545	553915.49	1321607.15
546	553916.40	1321606.51
547	553976.74	1321995.00
548	554873.61	1324773.59
549	554905.93	1324882.55
550	555019.22	1325264.58
551	555018.11	1325264.37
552	555038.45	1325332.94
553	555039.38	1325332.56
554	555152.78	1325714.96
555	555155.50	1325720.82
556	555155.07	1325722.25
557	555195.41	1325809.18
558	555196.32	1325808.76
559	555212.49	1325843.60
560	555211.99	1325844.91
561	555274.41	1325979.41
562	555275.58	1325979.57
563	555294.81	1326021.02
564	555984.95	1325900.38
565	556012.60	1325867.42
566	556013.07	1325868.43
567	556030.69	1325847.41
568	556029.89	1325846.81

569	556069.50	1325799.60
570	556069.88	1325800.70
571	556079.48	1325789.26
572	556069.71	1325749.44
573	556084.50	1325731.73
574	556085.14	1325728.10
575	556092.03	1325729.31
576	556091.86	1325730.30
1	556100.42	1325731.80

<i>Каталог координат зоны планируемого размещения проектируемого газопровода на период строительства</i>		
№ точки	Координаты	
	X	Y
577	556101.31	1325726.88
578	556098.83	1325740.66
579	556090.05	1325739.12
580	556079.54	1325751.72
581	556089.31	1325791.54
585	555990.27	1325909.61
586	555288.97	1326032.19
587	555143.38	1325718.43
588	554867.47	1324788.03
589	554870.60	1324790.69
590	554871.72	1324791.80
591	554866.93	1324775.66
592	553969.91	1321996.62
593	553919.29	1321670.75
594	553916.40	1321671.68
595	553907.14	1321612.09
33	553911.78	1321609.33
34	553910.56	1321601.51
596	553905.72	1321602.91
597	553887.68	1321486.81
598	554030.35	1321443.34
599	553796.98	1320654.11
600	553800.77	1320656.36
601	553796.11	1320640.60
602	553792.23	1320638.06
603	553766.08	1320549.61
604	553713.89	1320472.05
605	553595.31	1320434.60

606	553596.62	1320431.87
607	553586.47	1320428.66
608	553585.17	1320431.40
609	553431.39	1320382.83
610	553220.11	1320267.02
611	552805.95	1319999.05
612	552796.26	1320014.03
613	552793.44	1320012.85
614a	552787.23	1320022.45
614	552790.08	1320023.58
615	552771.07	1320052.95
616	552589.67	1320000.62
617	552366.69	1319962.90
618	552318.62	1319988.44
619	552317.76	1319986.68
620	552270.82	1320012.78
621	552273.05	1320014.97
622	552185.30	1320063.76
623	552125.12	1319955.52
624	552129.49	1319953.10
625	552124.96	1319944.94
626	552120.52	1319947.26
627	551938.92	1319620.66
628	552043.80	1319562.34
629	551858.76	1319229.57
630	551521.56	1318713.68
631	551517.79	1318709.24
632	551514.39	1318700.60
633	551501.40	1318685.30
634	551503.71	1318692.66

635	551281.53	1318431.07
636	551251.17	1318349.36
637	551232.50	1318140.41
638	551164.61	1317987.34
639	551047.63	1317875.91
640	550863.83	1317840.15
641	550373.41	1317848.02
642	550237.62	1318064.90
643	550095.48	1318353.44
644	550062.29	1318337.08
645	550020.35	1318422.17
646	549970.67	1318784.49
647	549846.98	1318946.97
648	549422.27	1319063.41
649	549116.48	1319390.79
650	549113.83	1319389.23
651	549102.64	1319401.22
153	549100.97	1319400.07
154	549098.74	1319402.46
652	549100.41	1319403.60
653	548412.81	1320139.76
654	548413.30	1320143.63
655	548279.15	1320287.24
656	548277.64	1320285.22
157	548277.19	1320282.03
158	548275.23	1320284.13
159	548275.50	1320285.31
657	548275.88	1320286.69
658	548236.01	1320329.17
659	548143.22	1320428.39

660	548145.73	1320430.10
661	548089.79	1320489.99
662	548019.37	1320623.41
166	548014.88	1320621.18
167	548012.86	1320625.00
663	548017.41	1320627.12
664	547927.08	1320798.22
665	547795.54	1320900.49
666	547771.68	1320966.23
667	547725.12	1321003.68
668	547723.22	1321001.35
669	547706.12	1321015.11
670	547708.01	1321017.44
671	547696.13	1321027.00
672	547679.36	1321040.48
673	547687.19	1321307.41
674	547563.84	1322327.96
194	547558.69	1322328.95
195	547557.43	1322339.39
675	547562.71	1322337.34
676	547544.35	1322489.23
677	547535.03	1322585.00
678	547532.64	1322581.41
679	547532.39	1322581.13
680	547343.76	1324518.92
681	547346.76	1324519.22
682	547344.77	1324539.44
683	547236.69	1325734.27
684	547236.38	1325746.03
685	547235.76	1325769.32

686	547232.76	1325769.23
687	547232.50	1325779.29
688	547235.50	1325779.35
689	547234.94	1325800.06
690	546995.41	1325793.69
691	546995.58	1325790.70
692	546958.53	1325789.71
693	546958.39	1325792.71
694	546737.11	1325786.83
695	546286.29	1325772.42
696	546083.35	1325704.58
697	546081.69	1325701.12
698	546081.69	1325700.87
699	545964.20	1325661.59
700	545726.42	1325633.48
701	545691.43	1325632.18
702	545690.94	1325633.03
703	545689.97	1325634.99
704	544967.61	1325605.34
705	544711.01	1325630.12
706	544582.54	1325713.94
707	544558.93	1325694.69
708	544561.48	1325692.90
709	544551.79	1325684.99
710	544549.11	1325686.68
711	544541.44	1325680.43
712	544346.66	1325807.62
713	544047.18	1325922.26
714	543913.51	1325976.88
715	543728.09	1326087.05

716	543725.67	1326082.68
717	543724.36	1326083.45
718	543726.78	1326087.84
719	543618.13	1326152.40
720	543615.82	1326150.28
721	543477.43	1326232.51
722	543485.09	1326245.41
723	543464.52	1326257.63
724	543363.54	1326322.48
251	543374.44	1326339.51
252	543354.64	1326352.18
725	543349.25	1326343.75
726	543345.58	1326346.10
727	543337.42	1326333.32
728	543341.08	1326330.98
253	543339.55	1326328.59
729	543346.08	1326324.41
730	543346.34	1326323.51
731	543346.41	1326320.88
732	543345.04	1326317.33
733	543341.57	1326315.74
734	543351.90	1326316.04
735	543357.25	1326315.58
736	543352.20	1326317.95
737	543350.19	1326321.38
738	543350.11	1326321.83
254	543359.35	1326315.92
739	543460.31	1326250.83
740	543474.14	1326242.61
741	543466.46	1326229.72

742	543609.66	1326144.63
743	543607.35	1326142.52
744	543720.04	1326075.55
745	543722.45	1326079.94
746	543723.75	1326079.17
747	543721.36	1326074.77
748	543907.25	1325964.31
749	544042.03	1325909.24
750	544340.26	1325795.08
751	544540.06	1325664.61
752	544544.22	1325664.63
753	544561.42	1325678.65
754	544558.79	1325680.38
755	544568.29	1325688.12
756	544570.84	1325686.33
757	544583.46	1325696.62
758	544706.24	1325616.52
759	544966.14	1325591.42
760	545704.84	1325621.59
761	545696.81	1325622.97
762	545696.08	1325624.23
763	545727.06	1325625.50
764	545965.96	1325653.75
765	546081.71	1325692.43
766	546081.71	1325689.27
767	546288.79	1325758.49
768	546737.52	1325772.83
769	546959.06	1325778.72
770	546958.92	1325781.72
771	546996.02	1325782.71

772	546996.18	1325779.71
773	547221.33	1325785.69
774	547221.50	1325779.05
775	547224.50	1325779.12
776	547224.77	1325768.98
777	547221.77	1325768.91
778	547222.40	1325744.81
779	547222.70	1325733.46
780	547330.83	1324538.13
781	547332.81	1324517.83
782	547335.80	1324518.13
783	547474.45	1323093.04
784	547518.17	1322644.62
785	547525.04	1322574.05
786	547522.17	1322572.64
787	547530.43	1322487.72
788	547548.00	1322342.40
310	547553.20	1322341.02
311	547554.56	1322329.74
789	547549.41	1322330.73
790	547673.16	1321306.77
791	547665.16	1321033.93
792	547681.90	1321020.47
793	546871.53	1320012.87
794	546840.28	1319974.02
795	546707.05	1319821.47
796	546710.09	1319820.38
797	546704.43	1319813.91
798	546432.00	1319471.27
799	546429.73	1319473.23

800	545993.73	1318924.86
801	545996.16	1318923.11
802	545989.28	1318914.45
803	545987.16	1318916.60
804	545899.23	1318806.01
805	545543.81	1318373.70
806	545426.21	1318230.66
807	544877.56	1318204.45
808	544560.03	1318154.11
809	544503.22	1318124.68
810	544508.39	1318121.73
353	544495.80	1318115.21
811	544494.89	1318116.99
812	544349.74	1318041.78
359	544349.08	1318046.04
360	544320.91	1318041.69
813	544322.75	1318029.82
814	544320.32	1318029.31
815	544317.69	1318014.08
816	544316.44	1318012.83
817	544315.21	1318009.52
818	544315.47	1318005.88
819	544321.49	1317985.31
820	544321.10	1317981.50
821	544318.12	1317979.10
822	544327.65	1317980.79
823	544330.60	1317981.37
824	544327.27	1317982.17
825	544325.24	1317984.92
826	544319.01	1318006.20

827	544325.30	1318005.43
828	544325.30	1318011.11
829	544325.73	1318013.65
830	544349.64	1318017.35
831	544348.89	1318022.24
362	544352.67	1318022.82
832	544351.03	1318033.44
833	544496.94	1318109.04
368	544497.44	1318111.55
369	544512.39	1318119.44
370	544514.03	1318120.14
834	544518.60	1318116.88
835	544526.84	1318121.15
836	544564.46	1318140.64
837	544878.99	1318190.50
838	545433.08	1318216.97
839	545554.63	1318364.81
840	545910.12	1318797.21
841	545997.00	1318906.48
842	545994.91	1318908.67
843	546002.14	1318917.77
844	546003.84	1318915.09
845	546440.34	1319464.08
846	546438.06	1319466.04
847	546710.58	1319808.79
848	546718.18	1319817.48
849	546721.21	1319816.40
850	546851.01	1319965.02
851	546882.44	1320004.10
852	547692.81	1321011.70

853	547699.19	1321006.57
854	547701.08	1321008.90
855	547718.18	1320995.15
856	547716.28	1320992.82
857	547759.86	1320957.77
858	547783.76	1320891.91
859	547916.11	1320789.02
860	548004.73	1320621.14
401	548008.32	1320622.89
402	548009.23	1320623.32
403	548011.30	1320619.41
861	548006.81	1320617.19
862	548078.28	1320481.80
863	548134.04	1320422.11
864	548136.54	1320423.82
865	548230.71	1320322.90
866	548274.28	1320276.09
410	548274.50	1320277.58
411	548274.64	1320278.90
412	548276.47	1320276.94
867	548275.69	1320271.48
868	548275.45	1320270.70
869	548411.02	1320125.57
870	548411.50	1320129.40
871	549032.88	1319464.14
872	549093.26	1319399.53
415	549095.09	1319400.51
416	549097.64	1319397.78
873	549095.97	1319396.63
874	549106.77	1319385.08

875	549104.12	1319383.52
876	549414.74	1319050.96
877	549838.71	1318934.73
878	549957.30	1318778.94
879	550006.79	1318418.02
880	550055.92	1318318.33
881	550089.11	1318334.69
882	550225.37	1318058.07
883	550328.01	1317894.15
884	550309.29	1317882.43
885	550310.90	1317879.90
886	550292.15	1317868.16
449	550283.55	1317862.78
450	550258.54	1317865.68
451	550255.84	1317842.33
887	550265.77	1317841.18
888	550265.20	1317836.25
889	550271.64	1317835.51
890	550273.94	1317834.63
892	550275.54	1317832.75
893	550273.57	1317831.30
894	550271.14	1317831.08
895	550284.78	1317829.32
896	550281.38	1317830.98
897	550280.03	1317834.51
898	550280.61	1317839.46
452	550283.65	1317839.11
453	550285.44	1317854.52
899	550296.45	1317861.41
900	550315.19	1317873.15

901	550316.80	1317870.62
902	550335.44	1317882.28
903	550365.58	1317834.14
904	550865.07	1317826.12
905	551054.32	1317862.95
906	551176.28	1317979.12
907	551246.24	1318136.85
908	551264.95	1318346.24
909	551266.51	1318350.96
910	551283.11	1318402.78
911	551290.95	1318418.41
912	551291.82	1318418.58
913	551293.79	1318423.89
914	551491.31	1318656.44
915	551494.54	1318664.88
916	551506.93	1318679.46
917	551504.32	1318671.75
918	551532.80	1318705.29
919	551870.75	1319222.32
920	552062.83	1319567.77
921	551957.96	1319626.09
922	552132.92	1319940.75
923	552128.50	1319943.08
924	552132.97	1319951.13
925	552137.33	1319948.67
926	552190.74	1320044.72
927	552262.61	1320004.76
928	552264.85	1320006.95
929	552364.72	1319951.41
930	552366.09	1319951.64

931	552369.50	1319949.18
932	552592.79	1319986.95
933	552764.97	1320036.62
934	552776.72	1320018.45
934a	552779.60	1320019.53
935	552785.84	1320009.88
936	552782.94	1320008.84
937	552801.80	1319979.69
938	553227.29	1320254.99
939	553436.92	1320369.89
940	553591.02	1320418.56
941	553589.79	1320421.32
942a	553600.03	1320424.56
942	553601.30	1320421.81
943	553722.77	1320460.17
944	553778.89	1320543.58
945	553810.34	1320649.94
946	553806.46	1320647.39
947	553810.89	1320662.37
948	553814.68	1320664.62
949	554047.71	1321452.69
950	553903.38	1321496.66
951	553918.43	1321593.51
544	553914.20	1321598.91
545	553915.49	1321607.15
952	553920.05	1321603.96
953	553929.90	1321667.34
954	553927.00	1321668.27
955	553977.72	1321994.76
956	554874.57	1324773.29

957	554888.85	1324821.45
958	554890.47	1324823.86
959	554892.39	1324825.87
960	554893.60	1324826.90
961	555156.51	1325713.47
962	555297.15	1326016.55
963	555982.83	1325896.70
967	556074.02	1325787.99
968	556064.26	1325748.20
969	556068.40	1325743.59
970	556068.43	1325743.17
971	556084.50	1325723.93
577	556101.31	1325726.88

Утверждаю:

(должность)

(Ф.И.О.)

(подпись)

(дата)

**ТЕХНИЧЕСКОЕ ЗАДАНИЕ НА ПОДГОТОВКУ
ДОКУМЕНТАЦИИ ПО ПЛАНИРОВКЕ ТЕРРИТОРИИ**

N п/п	Наименование разделов	Содержание
1	Вид документации по планировке территории	Проект планировки территории и проект межевания территории в целях строительства линейного объекта
2	Генеральный Заказчик	Наименование: ООО «Газпром межрегионгаз» Адрес: набережная Адмирала Лазарева, 24, литер А, Санкт-Петербург, Российская Федерация, 197110 Реквизиты: 1025000653930 ИНН: 5003021311 Электронная почта: mrg@mrg.gazprom.ru
	Заказчик	Наименование: ООО «Газпром проектирование» Адрес: 191036, Санкт-Петербург, Суворовский пр. 16/13 Реквизиты: ОГРН 1027700234210 ИНН: 0560022871 Электронная почта: gazpromproject@gazpromproject.ru
3	Разработчик документации по планировке территории	Подрядчик: ООО «Промагропроект+» Адрес: 610035 г. Киров, ул. Чапаева, д. 11, пом. 1007/1 р/с №40702810900020190875 в АО КБ «Хлынов», БИК 043304711, к/с 30101810100000000711
4	Основание для разработки документации по планировке территории	Протокол совещания по вопросу принятия решения о разработке документации по планировке территории (проект планировки, проект межевания) №НЗ-36 от 03.03.2022 г.
5	Объект планировки территории, его основные характеристики.	Трасса (наименование, мощность, в подземном или надземном исполнении, протяженность) «Газопровод межпоселковый от п. Зеленый на д. Брагичи – с. Монастырщина – с отводом на с. Пищалье с отключающими устройствами на п. Быстряги, д. Тарасовы и д. Храмы Оричевского района Кировской области» <u>Характеристики:</u> <u>Газопровод высокого давления II категории (PN ≤ 0.6МПа)</u> <u>Ориентировочная протяженность газопровода (подземное исполнение)- 30.001 км.</u> <u>ГРПШ-3 шт., отключающие устройства - 11 штук</u>
6	Основные требования к составу, содержанию и форме представляемых материалов, сроки выполнения работы.	1. Документация по планировке территории разрабатывается в объеме, предусмотренном статьями 42, 43 Градостроительного кодекса Российской Федерации. Проект планировки территории в соответствии с Положением о составе и содержании проектов планировки территории, предусматривающих размещение одного или нескольких линейных объектов, утвержденным постановлением Правительства Российской Федерации от 12.05.2017 № 564. Проект межевания территории состоит из основной

		<p>части, которая подлежит утверждению, и материалов по обоснованию этого проекта.</p> <p>Основная часть проекта межевания территории включает в себя текстовую часть и чертежи межевания территории.</p> <p>Текстовая часть проекта межевания территории включает в себя:</p> <ol style="list-style-type: none"> 1) перечень и сведения о площади образуемых земельных участков, в том числе возможные способы их образования; 2) перечень и сведения о площади образуемых земельных участков, которые будут отнесены к территориям общего пользования или имуществу общего пользования, в том числе в отношении которых предполагаются резервирование и (или) изъятие для государственных или муниципальных нужд; 3) вид разрешенного использования образуемых земельных участков в соответствии с проектом планировки территории в случаях, предусмотренных настоящим Кодексом. 4) сведения о границах территории, в отношении которой утвержден проект межевания, содержащие перечень координат характерных точек этих границ в системе координат, используемой для ведения Единого государственного реестра недвижимости. <p>На чертежах межевания территории отображаются:</p> <ol style="list-style-type: none"> 1) границы планируемых (в случае, если подготовка проекта межевания территории осуществляется в составе проекта планировки территории) и существующих элементов планировочной структуры; 2) красные линии, утвержденные в составе проекта планировки территории, или красные линии, утверждаемые, изменяемые проектом межевания территории в соответствии с пунктом 2 части 2 настоящей статьи; 3) линии отступа от красных линий в целях определения мест допустимого размещения зданий, строений, сооружений; 4) границы образуемых и (или) изменяемых земельных участков, условные номера образуемых земельных участков, в том числе в отношении которых предполагаются их резервирование и (или) изъятие для государственных или муниципальных нужд; 5) границы зон действия публичных сервитутов. <p>Материалы по обоснованию проекта межевания территории включают в себя чертежи, на которых отображаются:</p> <ol style="list-style-type: none"> 1) границы существующих земельных участков; 2) границы зон с особыми условиями использования территорий; 3) местоположение существующих объектов капитального строительства; 4) границы особо охраняемых природных территорий; 5) границы территорий объектов культурного наследия. <p>Чертежи утверждаемой основной части проектов планировки с проектами межевания подготавливаются в масштабе 1:1000.</p> <p>Документация по планировке территории оформляется на бумажном и электронном носителях и передается в орган местного самоуправления:</p> <ul style="list-style-type: none"> - на бумажном носителе: скомплектованная в отдельный том (утверждаемая часть и материалы по обоснованию, исходные данные, документы и
--	--	----------------------------------------------------------------------------------------------------------------------------------------------------------------------------------------------------------------------------------------------------------------------------------------------------------------------------------------------------------------------------------------------------------------------------------------------------------------------------------------------------------------------------------------------------------------------------------------------------------------------------------------------------------------------------------------------------------------------------------------------------------------------------------------------------------------------------------------------------------------------------------------------------------------------------------------------------------------------------------------------------------------------------------------------------------------------------------------------------------------------------------------------------------------------------------------------------------------------------------------------------------------------------------------------------------------------------------------------------------------------------------------------------------------------------------------------------------------------------------------------------------------------------------------------------------------------------------------------------------------------------------------------------------------------------------------------------------------------------------------------------------------------------------------------------------------------------------------------------------------------------------------------------------------------------------------------------------------------------------------------------------------------------------------------------------------------------------------------------------------------------------------------------------------------------------------------------------------------------------------------------------------------------------------------------------------------------------------------------------------------------------------------------------------------------------------------------------------------------------------------------------------------------------------------------------------------------------------------------------------------------------------------------------------------------------------------------------------------------------------------------------------------------------------------------------------------------------------------------------------------------------------------------------------------------------------------------------------------------------------------------------------------------------------------------------------------------------

		<p>материалы, используемые при разработке) – в 1 экземпляре;</p> <ul style="list-style-type: none"> - в электронной версии в растровом и векторном форматах: графические и текстовые материалы (для передачи в информационную систему обеспечения градостроительной деятельности) – в 1 экземпляре; - в электронной версии на отдельном диске в формате: jpg размером не более 2-4 МБ каждый файл: чертеж планировки территории, чертеж межевания территории (для публикации в средствах массовой информации и размещения на официальном сайте в сети «Интернет») – в 1 экземпляре. <p>Срок разработки – 3 месяца. Допускается досрочное выполнение работ.</p>
7	Нормативно-правовая база разработки градостроительной документации	<p>Осуществить подготовку документации по планировке в соответствии с градостроительным зонированием Шалеговского сельского поселения, Мирнинского городского поселения, Пищальского и Пустошенского сельских поселений, правил землепользования и застройки сельских поселений, в соответствии с требованиями технических регламентов, градостроительных регламентов, нормативов градостроительного проектирования, с учетом требований:</p> <ul style="list-style-type: none"> - статей 41-46 Градостроительного кодекса РФ; - Земельного кодекса РФ; - Положения о составе и содержании проектов планировки территории, предусматривающих размещение одного или нескольких линейных объектов, утвержденного постановлением Правительства Российской Федерации от 12.05.2017 № 564; - закона Кировской области № 44-ЗО «О регулировании градостроительной деятельности в Кировской области», принятого Законодательным собранием Кировской области 28.09.2006; - региональных нормативов градостроительного проектирования Кировской области, утвержденных постановлением Правительства Кировской области от 30.12.2014 № 19/261; - «Инструкции о порядке проектирования и установления красных линий в городах и других поселениях Российской Федерации» (РДС 30-201-98); - - СП 42.13330-2011 «Градостроительство. Планировка и застройка городских и сельских поселений»; - «Инструкции о порядке разработки, согласования и утверждения градостроительной документации» (СНиП 11.04.2003); - приказ Федеральной службы государственной регистрации, кадастра и картографии от 30.04.2014 № П/203.
8	Состав, исполнители, сроки и порядок предоставления исходной информации, инженерных изысканий для разработки документации по планировке территории.	<ol style="list-style-type: none"> 1. Для определения параметров планируемого строительства систем инженерно-технического обеспечения получить технические условия от соответствующих служб города. 2. Осуществить подготовительные работы по сбору исходных данных: <ul style="list-style-type: none"> - сведения ЕГРН о земельных участках в границах проектируемой территории. 3. Выполнить топографическую съемку земельного участка. 4. Выполнить инженерные изыскания в случаях, установленных Правительством РФ (статья 41 Градостроительного кодекса).

		<p>5. Получить соответствующие заключения:</p> <ul style="list-style-type: none"> - территориального отдела Департамента по недропользованию по Приволжскому федеральному округу; - Министерства охраны окружающей среды. <p>В случае наличия в границах проектируемой территории градостроительных ограничений заключения соответствующих служб (организаций), надзорных служб города:</p> <ul style="list-style-type: none"> - Камского БУ по Кировской области; - Министерства лесного хозяйства по Кировской области; - Департамента экологии и природопользования Кировской области; - Министерства культуры по Кировской области; - - технических условий на перекладку инженерных сетей – при необходимости. <p>6. Согласовать прохождение трассы линейного объекта с правообладателями земельных участков и объектов капитального строительства в границах проектируемой территории.</p>
9	Перечень органов государственной власти Российской Федерации и субъектов Российской Федерации, органов местного самоуправления, согласовывающих данный вид градостроительной документации.	<p>Органы местного самоуправления в течение двадцати дней осуществляют проверку подготовленной на основании их решения документации по планировке территории на соответствие требованиям, установленным частью 10 статьи 45 Градостроительного кодекса РФ. По результатам проверки указанные органы принимают соответствующее решение о назначении публичных слушаний либо об отклонении такой документации и о направлении ее на доработку.</p> <p>Заместитель главы администрации с учетом протокола публичных слушаний по проекту планировки и проекту межевания территории и заключения о результатах публичных слушаний принимает решение об утверждении документации по планировке территории или об отклонении такой документации и о направлении ее на доработку.</p>
10	Иные требования и условия	<p>Обеспечить подготовку демонстрационных материалов, необходимых для проведения публичных слушаний по проекту планировки и проекту межевания территории, в виде материалов для открытого опубликования.</p> <p>Уведомить о сроках проведения публичных слушаний правообладателей земельных участков и объектов капитального строительства, расположенных на территории, применительно к которой осуществляется подготовка документации.</p> <p>Проект планировки и проект межевания, подготовленный в составе документации по планировке территории, до утверждения подлежат обязательному рассмотрению на публичных слушаниях в соответствии с Градостроительным кодексом РФ (ст.46).</p> <p>Срок проведения публичных слушаний со дня оповещения жителей муниципального образования о времени и месте их проведения до дня опубликования заключения о результатах публичных слушаний не может быть менее одного месяца и более трех месяцев.</p> <p>Заключение о результатах публичных слушаний подлежит опубликованию в порядке, установленном для официального опубликования муниципальных правовых актов, иной официальной информации, и размещается на официальном сайте.</p>

ПРОТОКОЛ

совещания по вопросу принятия решения о разработке документации по планировке территории (проект планировки, проект межевания территории) по объектам Программы газификации регионов РФ в Кировской области в целях размещения линейного объекта:

«Газопровод межпоселковый от п. Зеленый на д. Брагичи – с. Монастырщина – с отводом на с. Пищалье с отключающими устройствами на п. Быстряги, д. Тарасовы и д. Храмые Оричевского района Кировской области»

Исх. №НЗ-36 от 03.03.2022 г.

Председатель: А.В. Зорин

Секретарь: Ю. К. Лоскутова

Присутствовали:

1. Зорин А.В. – представитель по доверенности ООО «Газпром межрегионгаз» (доверенность 78 АВ 0189975 от 24.06.2021 г);
2. Никитин А.В. – главный инженер проекта;
3. Ищук Ю.О. – руководитель проектной группы газоснабжения ООО «Промагропроект+»;
4. Лоскутова Ю. К. – инженер-проектировщик.

ПОВЕСТКА ДНЯ:

Необходимость принятия решения о разработке документации по планировке территории (проект планировки территории, проект межевания территории) по объектам Программы газификации регионов РФ в Кировской области в рамках исполнения Агентского договора от 08.02.2022 г №01-78-6-1089/16 по организации и контролю выполнения проектно-изыскательских работ по межпоселковым газопроводам.

СЛУШАЛИ:

Ищук Ю.О. – в соответствии с пунктом 4 части 1.1 статьи 45 Градостроительного кодекса Российской Федерации, пунктом 3.1.6 Агентского договора от 08.02.2018 г № 01-78-6-1089/16 предлагается принять решение о разработке документации по планировке территории (проект планировки территории, проект межевания территории) для размещения линейного объекта (межпоселкового газопровода высокого давления) в Оричевском районе на территории Мирнинского городского поселения, Шалеговского, Пустошенского и Пищальского сельских поселений.

РЕШИЛИ:

- ООО Промагропроект+» разрешить разработку и оформление документации по планировке территории (проект планировки, проект межевания территории) по объекту:

№ п/п	Код стройки	Наименование объекта
1.	43/1670-1	«Газопровод межпоселковый от п. Зеленый на д. Брагичи – с. Монастырщина – с отводом на с. Пищалье с отключающими устройствами на п. Быстряги, д. Тарасовы и д. Храмые Оричевского района Кировской области»

1. Направить настоящий Протокол проектной организации ООО «Промагропроект+» для разработки документации по планировке территории (проект планировки территории, проект межевания территории)

Срок: в 10 дневный срок.

Ответственный – Ю.О. Ищук

Председатель



А.В. Зорин

Секретарь



Ю.К. Лоскутова