

**АДМИНИСТРАЦИЯ МИРНИНСКОГО ГОРОДСКОГО ПОСЕЛЕНИЯ  
ОРИЧЕВСКОГО РАЙОНА КИРОВСКОЙ ОБЛАСТИ**

**ПОСТАНОВЛЕНИЕ**

06.05.2024

№ 130

пгт Мирный

**О внесении изменений в постановление администрации  
Мирнинского городского поселения от 23.10.2019 № 283 «Об утверждении  
границ прилегающих территорий индивидуальных жилых домов  
в пгт Мирный»**

В соответствии с законом Кировской области от 03.12.2018 № 197-ЗО «О порядке определения границ прилегающих территорий для целей благоустройства в Кировской области», Уставом муниципального образования Мирнинское городское поселение, Правилами благоустройства территории Мирнинского городского поселения Оричевского района Кировской области, утвержденными решением Мирнинской поселковой Думы от 19.10.2017 № 2/1 (с изменениями), администрация Мирнинского городского поселения **ПОСТАНОВЛЯЕТ:**

1. Внести изменения в постановление администрации Мирнинского городского поселения от 23.10.2019 № 283 «Об утверждении границ прилегающих территорий индивидуальных жилых домов в пгт Мирный» дополнив пункт 1:

подпунктом 1.36. следующего содержания: «для дома № 37 по улице Октябрьская в пгт Мирный Оричевского района Кировской области согласно приложению № 36;»

подпунктом 1.37. следующего содержания: «для дома № 45 по улице Октябрьская в пгт Мирный Оричевского района Кировской области согласно приложению № 37.»

2. Опубликовать настоящее постановление в Информационном бюллетене органов местного самоуправления Мирнинского городского поселения Оричевского района Кировской области и разместить на официальном сайте Мирнинского городского поселения в информационно-телекоммуникационной сети «Интернет».

3. Направить настоящее постановление собственникам индивидуальных жилых домов.

Глава Мирнинского  
городского поселения



И.Н. Смердова

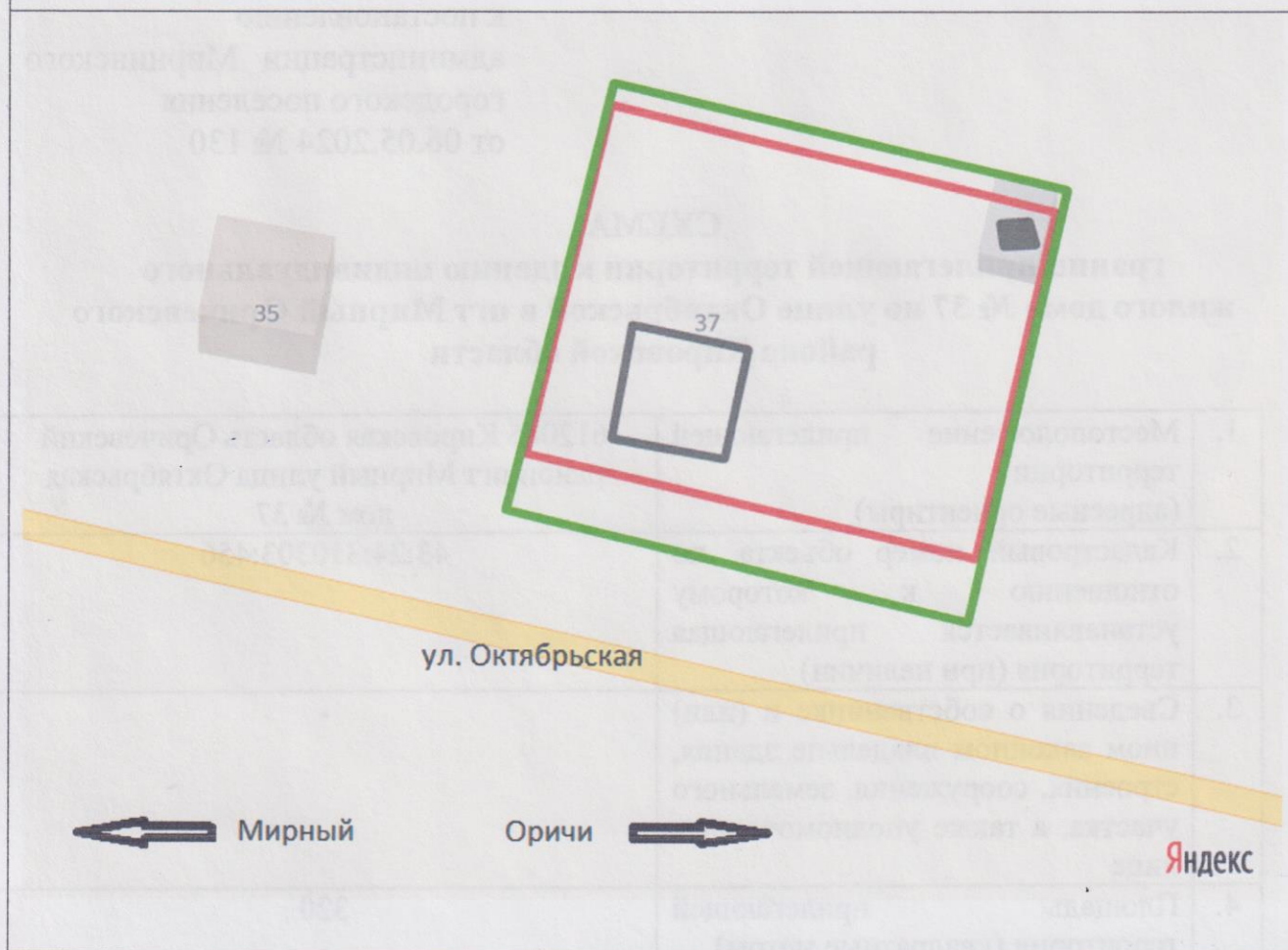
Приложение

к постановлению  
администрации Мирнинского  
городского поселения  
от 06.05.2024 № 130

**СХЕМА**  
**границ прилегающей территории к зданию индивидуального  
жилого дома № 37 по улице Октябрьской в пгт Мирный Оричевского  
района Кировской области**




1.	Местоположение прилегающей территории (адресные ориентиры)	612085 Кировская область Оричевский район пгт Мирный улица Октябрьская дом № 37
2.	Кадастровый номер объекта, по отношению к которому устанавливается прилегающая территория (при наличии)	43:24:310303:456
3.	Сведения о собственнике и (или) ином законном владельце здания, строения, сооружения, земельного участка, а также уполномоченном лице	-
4.	Площадь прилегающей территории (квадратные метры)	320
5.	Наличие объектов (в том числе благоустройства), расположенных на прилегающей территории с их описанием	-
6.	Описание характерных точек границ прилегающей территории (ориентиры для определения границ прилегающей территории по сторонам света и расстояния от объекта до границ прилегающей территории), координаты характерных точек границ (при их наличии)	Южная граница прилегающей территории проходит на расстоянии 6 м от границы земельного участка вдоль дороги ул. Октябрьской (L ≈ 42 м) Западная граница прилегающей территории проходит по границе земельного участка (L ≈ 41 м) Северная граница прилегающей территории проходит на расстоянии 2 м от границы земельного участка (L ≈ 42 м) Восточная граница прилегающей территории проходит по границе земельного участка (L ≈ 41 м)

## Графическая часть



Масштаб 1:500

### Условные обозначения:

	отображается зелёным цветом - граница прилегающей территории
43:24:310303:456	кадастровый номер земельного участка (объекта недвижимости), по отношению к которому устанавливается прилегающая территория (при наличии)
	отображается красным цветом - граница образованного земельного участка; в случае если земельный участок не образован, но имеется ограждение, то граница ограждения, а случае отсутствия ограждения – граница объекта (дома, нежилого здания, строения, сооружения, нестационарного объекта)
	отображается черным цветом – граница и форма объекта

Приложение

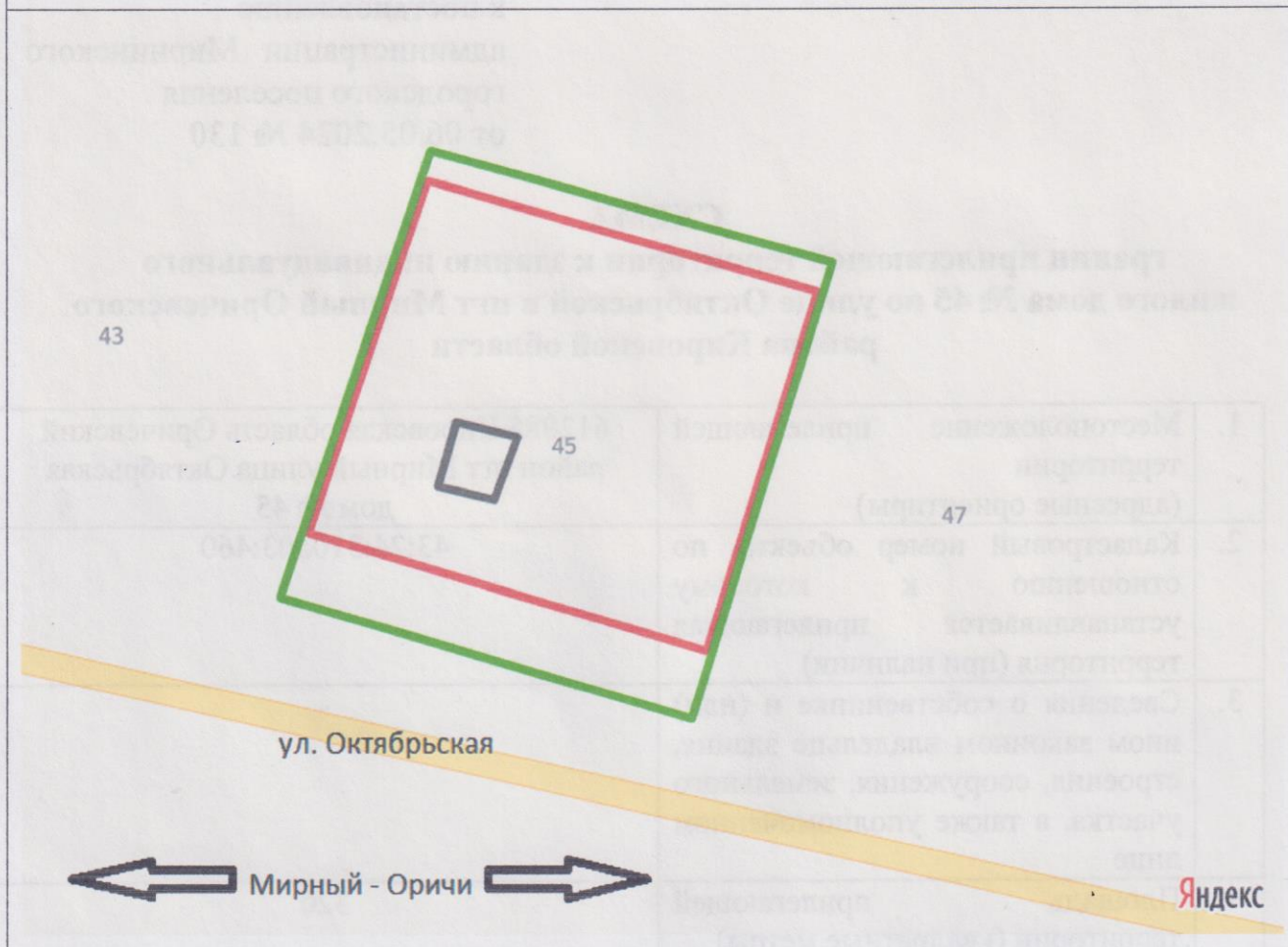
к постановлению  
 администрации Мирнинского  
 городского поселения  
 от 06.05.2024 № 130

**СХЕМА**

**границ прилегающей территории к зданию индивидуального  
 жилого дома № 45 по улице Октябрьской в пгт Мирный Оричевского  
 района Кировской области**




1.	Местоположение прилегающей территории (адресные ориентиры)	612085 Кировская область Оричевский район пгт Мирный улица Октябрьская дом № 45
2.	Кадастровый номер объекта, по отношению к которому устанавливается прилегающая территория (при наличии)	43:24:310303:460
3.	Сведения о собственнике и (или) ином законном владельце здания, строения, сооружения, земельного участка, а также уполномоченном лице	-
4.	Площадь прилегающей территории (квадратные метры)	320
5.	Наличие объектов (в том числе благоустройства), расположенных на прилегающей территории с их описанием	-
6.	Описание характерных точек границ прилегающей территории (ориентиры для определения границ прилегающей территории по сторонам света и расстояния от объекта до границ прилегающей территории), координаты характерных точек границ (при их наличии)	Южная граница прилегающей территории проходит на расстоянии 6 м от границы земельного участка вдоль дороги ул. Октябрьской (L ≈ 42 м) Западная граница прилегающей территории проходит по границе земельного участка (L ≈ 41 м) Северная граница прилегающей территории проходит на расстоянии 2 м от границы земельного участка (L ≈ 42 м) Восточная граница прилегающей территории проходит по границе земельного участка (L ≈ 41 м)

Графическая часть



Масштаб 1:500

Условные обозначения:

	отображается зелёным цветом - граница прилегающей территории
43:24:310303:460	кадастровый номер земельного участка (объекта недвижимости), по отношению к которому устанавливается прилегающая территория (при наличии)
	отображается красным цветом - граница образованного земельного участка; в случае если земельный участок не образован, но имеется ограждение, то граница ограждения, а случае отсутствия ограждения – граница объекта (дома, нежилого здания, строения, сооружения, нестационарного объекта)
	отображается черным цветом – граница и форма объекта