

Приложение.

Описание местоположения границ территориальных зон

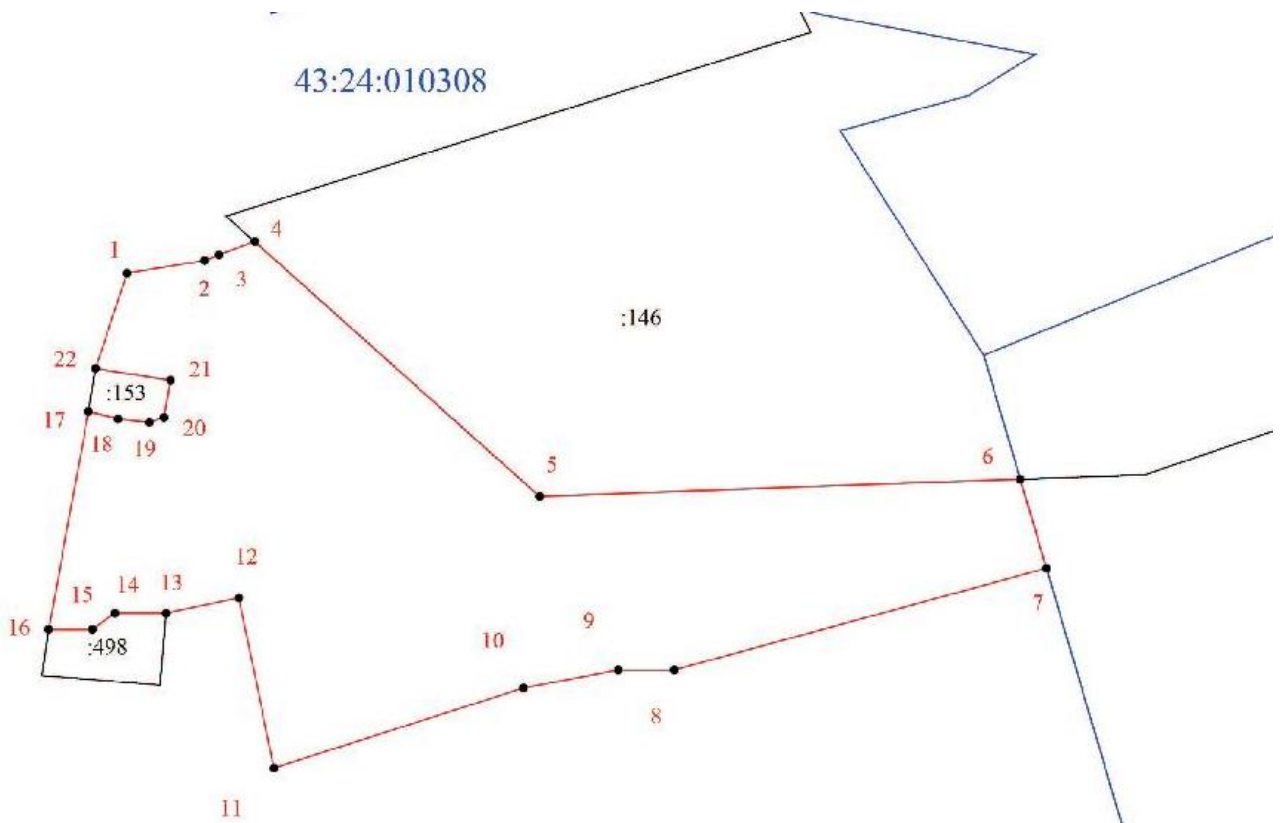
(дополнено постановлением администрации Мирнинского городского поселения
от 15.11.2021 № 252)

1. Описание местоположения границ. Территориальная зона П-1 – зона предприятий V класса опасности. (43:24-7.9)
2. Описание местоположения границ. Территориальная зона П-2 – зона предприятий IV класса опасности. (43:24-7.10)
3. Описание местоположения границ. Территориальная зона П-3 – зона предприятий III класса опасности. (43:24-7.14)
4. Описание местоположения границ. Территориальная зона П-4 – зона предприятий I класса опасности. (43:24-7.13)



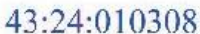



1. Территориальная зона П-1 – зона предприятий V класса опасности, местоположение:
Кировская область, Оричевский район, Мирнинское городское поселение

Раздел 2

Сведения о местоположении границ объекта					
1. Система координат			МСК-43, зона 1		
2. Сведения о характерных точках границ объекта					
Обозначение характерных точек границ	Координаты, м		Метод определения координат характерной точки	Средняя квадратическая погрешность положения характерной точки (Mt), м	Описание обозначения точки на местности (при наличии)
	X	Y			
1	2	3	4	5	6
1	551 724,04	1 313 871,88	Картометрический метод	5,00	-
2	551 728,45	1 313 898,47		5,00	
3	551 730,40	1 313 903,34		5,00	
4	551 734,89	1 313 915,62	Аналитический метод	5,00	
5	551 647,41	1 314 013,24	Иное описание	5,00	
6	551 653,29	1 314 177,81	Аналитический метод	5,00	
7	551 622,73	1 314 186,86	Картометрический метод	5,00	
8	551 587,83	1 314 059,33		5,00	
9	551 587,83	1 314 040,14		5,00	
10	551 581,56	1 314 007,62		5,00	
11	551 554,10	1 313 922,20		5,00	
12	551 612,53	1 313 910,18		5,00	
13	551 607,31	1 313 885,21	Иное описание	0,04	
14	551 607,31	1 313 867,71		0,04	
15	551 601,77	1 313 860,00		0,04	
16	551 601,77	1 313 845,00		0,04	
17	551 676,59	1 313 858,62		0,20	
18	551 674,03	1 313 868,75		0,20	
19	551 672,78	1 313 879,52		0,20	
20	551 674,53	1 313 884,49		0,20	
21	551 687,29	1 313 886,76		0,20	
22	551 691,38	1 313 861,03		0,20	
1	551 724,04	1 313 871,88	Картометрический метод	5,00	
3. Сведения о характерных точках части (частей) границы объекта					
1	2	3	4	5	6
—	—	—	—	—	—



Условные обозначения

- | | |
|---|--|
|  | - граница территориальной зоны П-1 |
|  | - характерные точки углов поворота границы тер. зоны |
|  | - номер кадастрового квартала |
|  | - граница кадастрового квартала |
|  | - номер земельного участка |
|  | - граница земельного участка |

2. Территориальная зона П-2 – зона предприятий IV класса опасности, местоположение:
Кировская область, Оричевский район, Мирнинское городское поселение

Раздел 2

Сведения о местоположении границ объекта						
1. Система координат			МСК-43, зона 1			
2. Сведения о характерных точках границ объекта						
Обозначение характерных точек границ	Координаты, м		Метод определения координат характерной точки	Средняя квадратическая погрешность положения характерной точки (Mt), м	Описание обозначе ния точки на местност и (при наличии)	
	X	Y				
1	2	3	4	5	6	
№ п/п контура: 1						
1	551 011,78	1 312 944,62	Картометрический метод	5,00	-	
2	551 037,54	1 312 952,64		5,00		
3	551 067,54	1 312 956,02		5,00		
4	551 087,87	1 312 961,35		5,00		
5	551 101,90	1 312 969,09		5,00		
6	551 108,67	1 312 988,93		5,00		
7	551 106,74	1 313 012,16		5,00		
8	551 095,12	1 313 037,33		5,00		
9	551 047,87	1 313 078,54		5,00		
10	551 016,75	1 313 073,11		5,00		
11	550 980,89	1 313 066,95		5,00		
1	551 011,78	1 312 944,62	5,00			
№ п/п контура: 2						
12	550 926,92	1 313 119,82	Иное описание	0,10	-	
13	550 918,67	1 313 234,29	Иное описание	0,30		
14	550 912,84	1 313 359,79	Картометрический метод	5,00		
15	550 912,85	1 313 397,01		5,00		
16	550 865,61	1 313 394,56		5,00		
17	550 741,67	1 313 375,28	5,00			
18	550 733,15	1 313 368,85	Иное описание	0,10		
19	550 716,43	1 313 345,01	Картометрический метод	5,00		
20	550 733,31	1 313 126,54		5,00		
21	550 757,26	1 313 130,55	Аналитический метод	0,10		
22	550 760,17	1 313 099,83	Иное описание	0,10		
23	550 760,90	1 313 080,77		0,10		
24	550 769,64	1 313 083,33		0,10		
25	550 795,58	1 313 091,31		0,10		
26	550 827,19	1 313 100,45		0,10		
27	550 849,23	1 313 105,78		0,10		
28	550 852,60	1 313 084,28		0,20		
29	550 852,65	1 313 077,99		0,20		
30	550 851,67	1 313 074,55		0,20		
31	550 853,18	1 313 042,08		0,20		
32	550 855,82	1 313 041,49		0,20		
33	550 864,17	1 313 037,02		0,20		
34	550 869,74	1 313 034,71		0,20		
35	550 874,10	1 313 033,68		0,20		
36	550 899,00	1 313 034,48		0,20		
37	550 909,52	1 313 035,09		0,20		
38	550 915,48	1 313 043,00	Картометрический метод	5,00		
39	550 906,56	1 313 115,82	Аналитический метод	0,10		
12	550 926,92	1 313 119,82	Иное описание	0,10		
№ п/п контура: 3						

40	550 790,98	1 313 027,57	Картометрический метод	5,00	-	
41	550 713,46	1 313 048,52		5,00		
42	550 696,06	1 312 985,01		5,00		
43	550 774,55	1 312 966,33	Картометрический метод	5,00	-	
40	550 790,98	1 313 027,57		5,00		
№ п/п контура: 4						
44	550 912,79	1 313 411,92	Картометрический метод	5,00	-	
45	550 913,07	1 313 453,50	Иное описание	0,30		
46	550 887,07	1 313 451,27		0,30		
47	550 884,99	1 313 466,81		0,30		
48	550 874,18	1 313 465,55		0,30		
49	550 872,92	1 313 476,23		0,30		
50	550 868,29	1 313 508,19		0,10		
51	550 836,25	1 313 504,93		0,10		
52	550 839,38	1 313 473,09		0,03		
53	550 842,09	1 313 405,96		0,03		
44	550 912,79	1 313 411,92		Картометрический метод		5,00
№ п/п контура: 5						
54	550 380,25	1 313 190,15	Иное описание	0,10	-	
55	550 400,93	1 313 271,47		0,10		
56	550 375,15	1 313 280,62		0,10		
57	550 275,52	1 313 315,77		0,10		
58	550 223,72	1 313 332,46		0,10		
59	550 211,97	1 313 332,46		0,10		
60	550 162,91	1 313 327,61		0,10		
61	550 158,38	1 313 326,27		0,10		
62	550 173,82	1 313 214,03		0,10		
63	550 178,27	1 313 181,75		0,10		
64	550 187,59	1 313 176,34		0,10		
65	550 208,57	1 313 160,80		5,00		
66	550 287,13	1 313 193,86		Картометрический метод		5,00
67	550 379,17	1 313 185,94		5,00		
54	550 380,25	1 313 190,15	Иное описание	0,10		
№ п/п контура: 6						
68	549 574,08	1 312 175,81	Картометрический метод	5,00	-	
69	549 545,10	1 312 209,37	Иное описание	0,02		
70	549 474,84	1 312 293,74		0,02		
71	549 437,54	1 312 338,53		0,02		
72	549 412,43	1 312 317,42		0,02		
73	549 356,91	1 312 270,05		0,02		
74	549 464,31	1 312 140,84		0,02		
75	549 482,18	1 312 119,31	5,00			
76	549 530,92	1 312 140,27	Картометрический метод	5,00		
68	549 574,08	1 312 175,81	5,00			
№ п/п контура: 7						
77	549 682,81	1 318 236,74	Иное описание	2,50	-	
78	549 690,94	1 318 273,20		0,04		
79	549 713,86	1 318 375,89		0,04		
80	549 694,51	1 318 375,89		0,04		
81	549 694,51	1 318 430,89		0,04		
82	549 636,95	1 318 457,42		0,10		
83	549 630,13	1 318 453,06		0,10		
84	549 626,55	1 318 445,37		0,10		
85	549 618,90	1 318 439,41		0,10		
86	549 608,75	1 318 434,01		0,10		
87	549 601,59	1 318 431,23		0,10		
88	549 598,55	1 318 306,77		2,50		
89	549 603,25	1 318 303,04		2,50		

90	549 618,91	1 318 290,64	Иное описание	2,50	-
91	549 636,54	1 318 273,00		2,50	
92	549 659,22	1 318 254,20		2,50	
77	549 682,81	1 318 236,74		2,50	
3. Сведения о характерных точках части (частей) границы объекта					
1	2	3	4	5	6
—	—	—	—	—	—

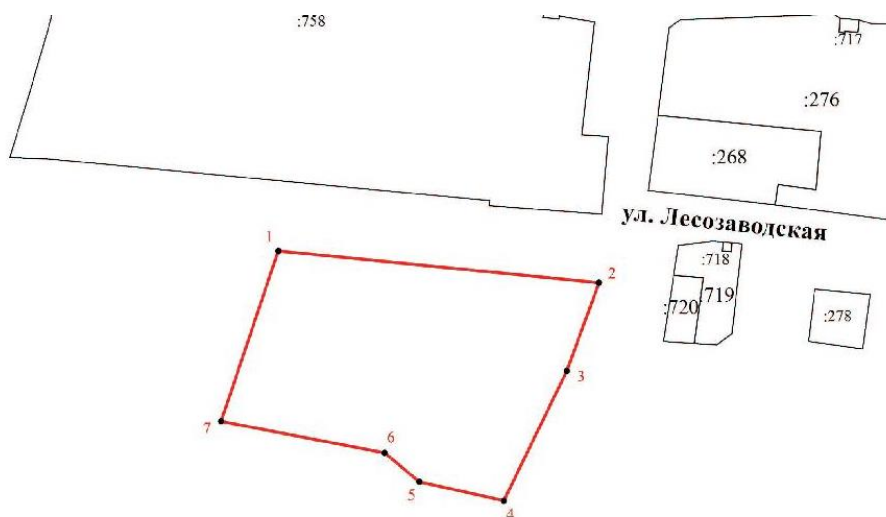




3. Территориальная зона П-3 – зона предприятий III класса опасности, местоположение:
Кировская область, Оричевский район, Мирнинское городское поселение

Раздел 2

Сведения о местоположении границ объекта					
1. Система координат		МСК-43, зона 1			
2. Сведения о характерных точках границ объекта					
Обозначение характерных точек границ	Координаты, м		Метод определения координат характерной точки	Средняя квадратическая погрешность положения характерной точки (Mt), м	Описание обозначения точки на местности (при наличии)
	X	Y			
1	2	3	4	5	6
1	550 715,29	1 313 211,44	Картометрический метод	5,00	-
2	550 699,84	1 313 367,56		5,00	
3	550 656,79	1 313 351,90		5,00	
4	550 593,55	1 313 321,24		5,00	
5	550 602,76	1 313 280,07		5,00	
6	550 616,90	1 313 263,16		5,00	
7	550 632,26	1 313 183,58		5,00	
1	550 715,29	1 313 211,44		5,00	
3. Сведения о характерных точках части (частей) границы объекта					
1	2	3	4	5	6
—	—	—	—	—	—



Условные обозначения

- граница территориальной зоны П-3
- 5
 - характерные точки углов поворота границы тер. зоны
- 43:24:310311
 - номер кадастрового квартала
- граница кадастрового квартала
- :92
 - номер земельного участка
- граница земельного участка

4. Территориальная зона П-4 – зона предприятий I класса опасности, местоположение:
Кировская область, Оричевский район, Мирнинское городское поселение

Раздел 2

Сведения о местоположении границ объекта					
1. Система координат		МСК-43, зона 1			
2. Сведения о характерных точках границ объекта					
Обозначение характерных точек границ	Координаты, м		Метод определения координат характерной точки	Средняя квадратическая погрешность положения характерной точки (Mt), м	Описание обозначения точки на местности (при наличии)
	X	Y			
1	2	3	4	5	6
1	554 645,34	1 316 036,31	Иное описание	0,10	-
2	554 546,29	1 316 455,86		0,10	
3	554 399,54	1 316 433,04		0,30	
4	554 058,57	1 316 375,90		0,30	
5	554 058,15	1 316 404,62		0,50	
6	554 057,83	1 316 423,19		0,50	
7	554 057,14	1 316 458,93		0,30	
8	553 764,34	1 316 407,86		0,30	
9	553 780,90	1 316 310,79		0,30	
10	553 742,11	1 316 304,08		0,30	
11	553 745,74	1 316 277,24		0,30	
12	553 658,29	1 316 265,63		0,30	
13	553 646,16	1 316 336,87		0,30	
14	553 466,38	1 316 306,84		0,30	
15	553 493,23	1 316 146,89		0,30	
16	553 595,11	1 316 163,97		0,30	
17	553 601,03	1 316 141,92		0,30	
18	553 345,69	1 316 069,31		0,30	
19	553 195,40	1 316 030,71		0,30	
20	552 984,35	1 315 970,06		0,30	
21	552 897,18	1 315 937,86		0,30	
22	552 763,61	1 315 851,68		0,30	
23	552 691,68	1 315 779,98		0,30	
24	552 338,52	1 314 910,10		0,30	
25	552 290,10	1 314 869,12		0,30	
26	552 250,55	1 314 745,76		0,30	
27	552 255,51	1 314 694,09		0,30	
28	552 215,73	1 314 576,66		0,30	
29	552 209,48	1 314 558,20		0,30	
30	552 202,80	1 314 523,70		0,30	
31	552 214,30	1 314 519,60		0,30	
32	552 218,43	1 314 543,95		0,30	
33	552 269,73	1 314 691,46		0,30	
34	552 274,89	1 314 724,87		0,30	
35	552 337,73	1 314 792,88		0,30	

36	552 360,48	1 314 839,60		0,30	
37	552 384,76	1 314 915,29		0,30	
38	552 390,87	1 314 982,74		0,30	
39	552 682,68	1 315 704,08		0,30	
40	552 735,54	1 315 794,17		0,30	
41	552 905,35	1 315 914,09		0,30	
42	552 988,67	1 315 950,31		0,30	
43	553 352,54	1 316 043,78		0,30	
44	553 504,13	1 316 059,47		0,30	
45	553 635,45	1 316 065,59		0,30	
46	553 654,63	1 315 948,86		0,30	
47	553 771,48	1 315 968,59		0,30	
48	553 799,54	1 315 794,26	Иное описание	0,30	-
49	554 050,82	1 315 837,64		0,30	
50	554 054,54	1 315 868,18		0,30	
51	554 197,54	1 315 951,81		0,50	
52	554 272,42	1 315 995,61		0,30	
53	554 266,08	1 316 054,30		0,30	
54	554 458,25	1 316 087,62		0,30	
55	554 470,81	1 316 009,00		0,10	
1	554 645,34	1 316 036,31		0,10	
3. Сведения о характерных точках части (частей) границы объекта					
1	2	3	4	5	6
—	—	—	—	—	—

