

Приложение.

Описание местоположения границ территориальных зон

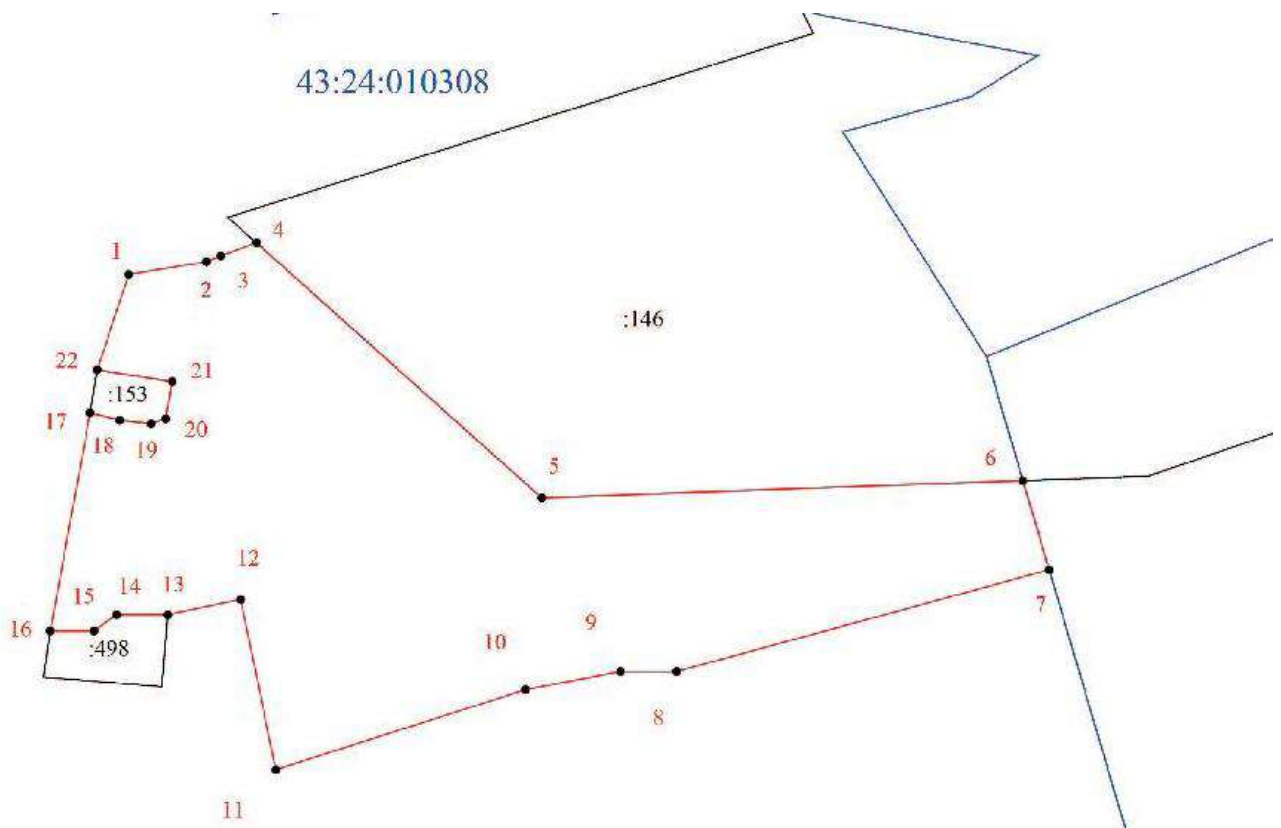
(дополнено постановлением администрации Мирнинского городского поселения от 15.11.2021 № 252, с изменениями, внесенными постановлением администрации Мирнинского городского поселения от 13.10.2023 № 323)

1. Описание местоположения границ. Территориальная зона П-1 – зона предприятий V класса опасности.
2. Описание местоположения границ. Территориальная зона П-2 – зона предприятий IV класса опасности.
3. Описание местоположения границ. Территориальная зона П-3 – зона предприятий III класса опасности.
4. Описание местоположения границ. Территориальная зона П-4 – зона предприятий I класса опасности.
5. Описание местоположения границ. Территориальная зона Ж-1 – зона застройки индивидуальными жилыми домами.
6. Описание местоположения границ. Территориальная зона Ж-2 – зона застройки малоэтажными жилыми домами.
7. Описание местоположения границ. Территориальная зона Ж-3 – зона перспективной малоэтажной жилой застройки.
8. Описание местоположения границ. Территориальная зона КС – коммунально-складская зона.
9. Описание местоположения границ. Территориальная зона ОД-1 – зона размещения объектов социального назначения.
10. Описание местоположения границ. Территориальная зона ОД-2 – зона делового, общественного и коммерческого назначения.



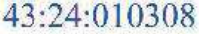



Территориальная зона П-1 – зона предприятий V класса опасности, местоположение:
Кировская область, Оричевский район, Мирнинское городское поселение

Раздел 2

Сведения о местоположении границ объекта					
1. Система координат			МСК-43, зона 1		
2. Сведения о характерных точках границ объекта					
Обозначение характерных точек границ	Координаты, м		Метод определения координат характерной точки	Средняя квадратическая погрешность положения характерной точки (M _t), м	Описание обозначения точки на местности (при наличии)
	X	Y			
1	2	3	4	5	6
1	551 724,04	1 313 871,88	Картометрический метод	5,00	-
2	551 728,45	1 313 898,47		5,00	
3	551 730,40	1 313 903,34		5,00	
4	551 734,89	1 313 915,62	Аналитический метод	5,00	
5	551 647,41	1 314 013,24	Иное описание	5,00	
6	551 653,29	1 314 177,81	Аналитический метод	5,00	
7	551 622,73	1 314 186,86	Картометрический метод	5,00	
8	551 587,83	1 314 059,33		5,00	
9	551 587,83	1 314 040,14		5,00	
10	551 581,56	1 314 007,62		5,00	
11	551 554,10	1 313 922,20		5,00	
12	551 612,53	1 313 910,18	Иное описание	5,00	
13	551 607,31	1 313 885,21		0,04	
14	551 607,31	1 313 867,71		0,04	
15	551 601,77	1 313 860,00		0,04	
16	551 601,77	1 313 845,00		0,04	
17	551 676,59	1 313 858,62		0,20	
18	551 674,03	1 313 868,75		0,20	
19	551 672,78	1 313 879,52	0,20		
20	551 674,53	1 313 884,49	0,20		
21	551 687,29	1 313 886,76	0,20		
22	551 691,38	1 313 861,03	0,20		
1	551 724,04	1 313 871,88	Картометрический метод	5,00	
3. Сведения о характерных точках части (частей) границы объекта					
1	2	3	4	5	6
—	—	—	—	—	—



Условные обозначения

- | | |
|---|--|
|  | - граница территориальной зоны П-1 |
|  | - характерные точки углов поворота границы тер. зоны |
|  | - номер кадастрового квартала |
|  | - граница кадастрового квартала |
|  | - номер земельного участка |
|  | - граница земельного участка |

Территориальная зона П-2 – зона предприятий IV класса опасности, местоположение:
Кировская область, Оричевский район, Мирнинское городское поселение

Раздел 2

Сведения о местоположении границ объекта						
1. Система координат			МСК-43, зона 1			
2. Сведения о характерных точках границ объекта						
Обозначение характерных точек границ	Координаты, м		Метод определения координат характерной точки	Средняя квадратическая погрешность положения характерной точки (Mt), м	Описание обозначения точки на местности и (при наличии)	
	X	Y				
1	2	3	4	5	6	
№ п/п контура: 1						
1	551 011,78	1 312 944,62	Картометрический метод	5,00	-	
2	551 037,54	1 312 952,64		5,00		
3	551 067,54	1 312 956,02		5,00		
4	551 087,87	1 312 961,35		5,00		
5	551 101,90	1 312 969,09		5,00		
6	551 108,67	1 312 988,93		5,00		
7	551 106,74	1 313 012,16		5,00		
8	551 095,12	1 313 037,33		5,00		
9	551 047,87	1 313 078,54		5,00		
10	551 016,75	1 313 073,11		5,00		
11	550 980,89	1 313 066,95		5,00		
1	551 011,78	1 312 944,62	5,00			
№ п/п контура: 2						
12	550 926,92	1 313 119,82	Иное описание	0,10	-	
13	550 918,67	1 313 234,29	Иное описание	0,30		
14	550 912,84	1 313 359,79	Картометрический метод	5,00		
15	550 912,85	1 313 397,01		5,00		
16	550 865,61	1 313 394,56		5,00		
17	550 741,67	1 313 375,28	5,00			
18	550 733,15	1 313 368,85	Иное описание	0,10		
19	550 716,43	1 313 345,01	Картометрический метод	5,00		
20	550 733,31	1 313 126,54		5,00		
21	550 757,26	1 313 130,55	Аналитический метод	0,10		
22	550 760,17	1 313 099,83	Иное описание	0,10		
23	550 760,90	1 313 080,77		0,10		
24	550 769,64	1 313 083,33		0,10		
25	550 795,58	1 313 091,31		0,10		
26	550 827,19	1 313 100,45		0,10		
27	550 849,23	1 313 105,78		0,10		
28	550 852,60	1 313 084,28		0,20		
29	550 852,65	1 313 077,99		0,20		
30	550 851,67	1 313 074,55		0,20		
31	550 853,18	1 313 042,08		0,20		
32	550 855,82	1 313 041,49		0,20		
33	550 864,17	1 313 037,02		0,20		
34	550 869,74	1 313 034,71		0,20		
35	550 874,10	1 313 033,68		0,20		
36	550 899,00	1 313 034,48	0,20			
37	550 909,52	1 313 035,09	0,20			
38	550 915,48	1 313 043,00	Картометрический метод	5,00		
39	550 906,56	1 313 115,82	Аналитический метод	0,10		
12	550 926,92	1 313 119,82	Иное описание	0,10		
№ п/п контура: 3						
40	550 790,98	1 313 027,57	Картометрический метод	5,00		-

41	550 713,46	1 313 048,52		5,00		
42	550 696,06	1 312 985,01		5,00		
43	550 774,55	1 312 966,33	Картометрический метод	5,00	-	
40	550 790,98	1 313 027,57		5,00		
№ п/п контура: 4						
44	550 912,79	1 313 411,92	Картометрический метод	5,00	-	
45	550 913,07	1 313 453,50	Иное описание	0,30		
46	550 887,07	1 313 451,27		0,30		
47	550 884,99	1 313 466,81		0,30		
48	550 874,18	1 313 465,55		0,30		
49	550 872,92	1 313 476,23		0,30		
50	550 868,29	1 313 508,19		0,10		
51	550 836,25	1 313 504,93		0,10		
52	550 839,38	1 313 473,09		0,03		
53	550 842,09	1 313 405,96		0,03		
44	550 912,79	1 313 411,92		Картометрический метод		5,00
№ п/п контура: 5						
54	550 380,25	1 313 190,15	Иное описание	0,10		-
55	550 400,93	1 313 271,47		0,10		
56	550 375,15	1 313 280,62		0,10		
57	550 275,52	1 313 315,77		0,10		
58	550 223,72	1 313 332,46		0,10		
59	550 211,97	1 313 332,46		0,10		
60	550 162,91	1 313 327,61		0,10		
61	550 158,38	1 313 326,27		0,10		
62	550 173,82	1 313 214,03		0,10		
63	550 178,27	1 313 181,75		0,10		
64	550 187,59	1 313 176,34		0,10		
65	550 208,57	1 313 160,80		5,00		
66	550 287,13	1 313 193,86		Картометрический метод	5,00	
67	550 379,17	1 313 185,94		5,00		
54	550 380,25	1 313 190,15	Иное описание	0,10		
№ п/п контура: 6						
68	549 574,08	1 312 175,81	Картометрический метод	5,00	-	
69	549 545,10	1 312 209,37	Иное описание	0,02		
70	549 474,84	1 312 293,74		0,02		
71	549 437,54	1 312 338,53		0,02		
72	549 412,43	1 312 317,42		0,02		
73	549 356,91	1 312 270,05		0,02		
74	549 464,31	1 312 140,84		0,02		
75	549 482,18	1 312 119,31	5,00			
76	549 530,92	1 312 140,27	Картометрический метод	5,00		
68	549 574,08	1 312 175,81	5,00			
№ п/п контура: 7						
77	549 682,81	1 318 236,74	Иное описание	2,50	-	
78	549 690,94	1 318 273,20		0,04		
79	549 713,86	1 318 375,89		0,04		
80	549 694,51	1 318 375,89		0,04		
81	549 694,51	1 318 430,89		0,04		
82	549 636,95	1 318 457,42		0,10		
83	549 630,13	1 318 453,06		0,10		
84	549 626,55	1 318 445,37		0,10		
85	549 618,90	1 318 439,41		0,10		
86	549 608,75	1 318 434,01		0,10		
87	549 601,59	1 318 431,23		0,10		
88	549 598,55	1 318 306,77		2,50		
89	549 603,25	1 318 303,04		2,50		

90	549 618,91	1 318 290,64	Иное описание	2,50	-
91	549 636,54	1 318 273,00		2,50	
92	549 659,22	1 318 254,20		2,50	
77	549 682,81	1 318 236,74		2,50	
3. Сведения о характерных точках части (частей) границы объекта					
1	2	3	4	5	6
—	—	—	—	—	—



Условные обозначения

- - граница территориальной зоны П-2
- - характерные точки углов поворота границы территориальной зоны
- 43:24:310311 - номер кадастрового квартала
- (thin) - граница кадастрового квартала
- :92 - номер земельного участка
- (thick) - граница земельного участка

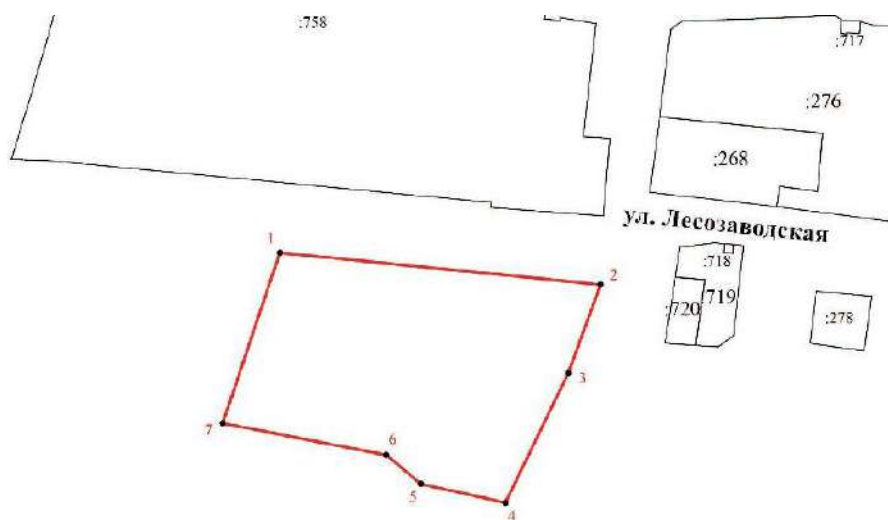


Территориальная зона П-3 – зона предприятий III класса опасности, местоположение:
Кировская область, Оричевский район, Мирнинское городское поселение

Раздел 2

Сведения о местоположении границ объекта

1. Система координат		МСК-43, зона 1			
2. Сведения о характерных точках границ объекта					
Обозначение характерных точек границ	Координаты, м		Метод определения координат характерной точки	Средняя квадратическая погрешность положения характерной точки (Mt), м	Описание обозначения точки на местности (при наличии)
	X	Y			
1	2	3	4	5	6
1	550 715,29	1 313 211,44	Картометрический метод	5,00	-
2	550 699,84	1 313 367,56		5,00	
3	550 656,79	1 313 351,90		5,00	
4	550 593,55	1 313 321,24		5,00	
5	550 602,76	1 313 280,07		5,00	
6	550 616,90	1 313 263,16		5,00	
7	550 632,26	1 313 183,58		5,00	
1	550 715,29	1 313 211,44		5,00	
3. Сведения о характерных точках части (частей) границы объекта					
1	2	3	4	5	6
—	—	—	—	—	—



Условные обозначения

- граница территориальной зоны П-3
- 5
 - характерные точки углов поворота границы тер. зоны
- 43:24:310311 - номер кадастрового квартала
- граница кадастрового квартала
- :92 - номер земельного участка
- граница земельного участка

Территориальная зона П-4 – зона предприятий I класса опасности, местоположение:
Кировская область, Оричевский район, Мирнинское городское поселение







Раздел 2

Сведения о местоположении границ объекта					
1. Система координат		МСК-43, зона 1			
2. Сведения о характерных точках границ объекта					
Обозначение характерных точек границ	Координаты, м		Метод определения координат характерной точки	Средняя квадратическая погрешность положения характерной точки (Mt), м	Описание обозначения точки на местности (при наличии)
	X	Y			
1	2	3	4	5	6
1	554 645,34	1 316 036,31	Иное описание	0,10	-
2	554 546,29	1 316 455,86		0,10	
3	554 399,54	1 316 433,04		0,30	
4	554 058,57	1 316 375,90		0,30	
5	554 058,15	1 316 404,62		0,50	
6	554 057,83	1 316 423,19		0,50	
7	554 057,14	1 316 458,93		0,30	
8	553 764,34	1 316 407,86		0,30	
9	553 780,90	1 316 310,79		0,30	
10	553 742,11	1 316 304,08		0,30	
11	553 745,74	1 316 277,24		0,30	
12	553 658,29	1 316 265,63		0,30	
13	553 646,16	1 316 336,87		0,30	
14	553 466,38	1 316 306,84		0,30	
15	553 493,23	1 316 146,89		0,30	
16	553 595,11	1 316 163,97		0,30	
17	553 601,03	1 316 141,92		0,30	
18	553 345,69	1 316 069,31		0,30	
19	553 195,40	1 316 030,71		0,30	
20	552 984,35	1 315 970,06		0,30	
21	552 897,18	1 315 937,86		0,30	
22	552 763,61	1 315 851,68		0,30	
23	552 691,68	1 315 779,98		0,30	
24	552 338,52	1 314 910,10		0,30	
25	552 290,10	1 314 869,12		0,30	
26	552 250,55	1 314 745,76		0,30	
27	552 255,51	1 314 694,09		0,30	
28	552 215,73	1 314 576,66		0,30	
29	552 209,48	1 314 558,20		0,30	
30	552 202,80	1 314 523,70		0,30	
31	552 214,30	1 314 519,60		0,30	
32	552 218,43	1 314 543,95		0,30	
33	552 269,73	1 314 691,46		0,30	
34	552 274,89	1 314 724,87		0,30	
35	552 337,73	1 314 792,88		0,30	

36	552 360,48	1 314 839,60		0,30	
37	552 384,76	1 314 915,29		0,30	
38	552 390,87	1 314 982,74		0,30	
39	552 682,68	1 315 704,08		0,30	
40	552 735,54	1 315 794,17		0,30	
41	552 905,35	1 315 914,09		0,30	
42	552 988,67	1 315 950,31		0,30	
43	553 352,54	1 316 043,78		0,30	
44	553 504,13	1 316 059,47		0,30	
45	553 635,45	1 316 065,59		0,30	
46	553 654,63	1 315 948,86		0,30	
47	553 771,48	1 315 968,59		0,30	
48	553 799,54	1 315 794,26	Иное описание	0,30	-
49	554 050,82	1 315 837,64		0,30	
50	554 054,54	1 315 868,18		0,30	
51	554 197,54	1 315 951,81		0,50	
52	554 272,42	1 315 995,61		0,30	
53	554 266,08	1 316 054,30		0,30	
54	554 458,25	1 316 087,62		0,30	
55	554 470,81	1 316 009,00		0,10	
1	554 645,34	1 316 036,31		0,10	
3. Сведения о характерных точках части (частей) границы объекта					
1	2	3	4	5	6
—	—	—	—	—	—



Условные обозначения

-  - граница территориальной зоны П-4
-  - характерные точки углов поворота границы территориальной зоны
-  43:24:310110 - номер кадастрового квартала
-  - граница кадастрового квартала
-  001 - номер земельного участка
-  - граница земельного участка

ГРАФИЧЕСКОЕ ОПИСАНИЕ

местоположения границ населенных пунктов, территориальных зон, особо охраняемых природных территорий, зон с особыми условиями использования территории

Зона застройки индивидуальными жилыми домами (Ж-1)

(наименование объекта, местоположение границ которого описано (далее - объект))

Раздел 1

Сведения об объекте		
№ п/п	Характеристики объекта	Описание характеристик
1	2	3
1	Местоположение объекта	612085, Кировская обл., Оричевский р-н, Мирный пгт
2	Площадь объекта +/- величина погрешности определения площади (Р+/- Дельта Р)	3781290 кв.м ± 3913 кв.м
3	Иные характеристики объекта	—

Раздел 2

Сведения о местоположении границ объекта					
1. Система координат <u>МСК-43, зона 1</u>					
2. Сведения о характерных точках границ объекта					
Обозначение характерных точек границ	Координаты, м		Метод определения координат характерной точки	Средняя квадратическая погрешность положения характерной точки (M_t), м	Описание обозначения точки на местности (при наличии)
	X	Y			
1	2	3	4	5	6
Зона Ж-1(1)	–	–	–	–	–
1	556351.40	1316686.59	Картометрический метод	1.00	–
2	556382.71	1316718.78	Картометрический метод	1.00	–
3	556416.03	1316753.04	Картометрический метод	1.00	–
4	556403.82	1316769.18	Картометрический метод	1.00	–
5	556396.09	1316777.94	Картометрический метод	1.00	–
6	556387.96	1316784.65	Картометрический метод	1.00	–
7	556379.67	1316788.03	Картометрический метод	1.00	–
8	556368.19	1316788.74	Картометрический метод	1.00	–
9	556357.68	1316801.01	Картометрический метод	1.00	–
10	556346.62	1316790.06	Картометрический метод	1.00	–
11	556345.54	1316790.13	Картометрический метод	1.00	–
12	556251.92	1316794.38	Картометрический метод	1.00	–
13	556232.23	1316799.40	Картометрический метод	1.00	–
14	556228.69	1316800.82	Картометрический метод	1.00	–
15	556180.96	1316791.82	Картометрический метод	1.00	–
16	556155.61	1316787.04	Картометрический метод	1.00	–
17	556157.12	1316722.21	Картометрический метод	1.00	–
18	556184.90	1316706.18	Картометрический метод	1.00	–
19	556213.93	1316706.21	Картометрический метод	1.00	–
20	556235.75	1316706.29	Картометрический метод	1.00	–
21	556238.04	1316685.93	Картометрический метод	1.00	–
22	556241.04	1316627.40	Картометрический метод	1.00	–
23	556283.56	1316628.28	Картометрический метод	1.00	–
24	556280.57	1316685.53	Картометрический метод	1.00	–
25	556320.03	1316722.85	Картометрический метод	1.00	–

1	556351.40	1316686.59	Картометрический метод	1.00	–
Зона Ж-1(2)	–	–	–	–	–
26	556271.22	1316827.46	Картометрический метод	1.00	–
27	556274.48	1316868.55	Картометрический метод	1.00	–
28	556207.15	1316877.09	Картометрический метод	1.00	–
29	556181.45	1316851.39	Картометрический метод	1.00	–
30	556204.45	1316826.84	Картометрический метод	1.00	–
31	556218.02	1316816.98	Картометрический метод	1.00	–
32	556229.14	1316811.77	Картометрический метод	1.00	–
33	556250.73	1316806.26	Картометрический метод	1.00	–
26	556271.22	1316827.46	Картометрический метод	1.00	–
Зона Ж-1(3)	–	–	–	–	–
34	554017.44	1319848.76	Картометрический метод	1.00	–
35	554034.66	1319897.29	Картометрический метод	1.00	–
36	554019.60	1319896.46	Картометрический метод	1.00	–
37	553980.55	1319907.57	Картометрический метод	1.00	–
38	553971.86	1319862.03	Картометрический метод	1.00	–
34	554017.44	1319848.76	Картометрический метод	1.00	–
Зона Ж-1(4)	–	–	–	–	–
39	554036.48	1319944.04	Картометрический метод	1.00	–
40	554064.52	1320023.04	Картометрический метод	1.00	–
41	554013.05	1320041.29	Картометрический метод	1.00	–
42	553998.34	1320022.41	Картометрический метод	1.00	–
43	553933.71	1320029.15	Картометрический метод	1.00	–
44	553900.83	1320010.62	Картометрический метод	1.00	–
45	553849.86	1319970.38	Картометрический метод	1.00	–
46	553857.90	1319962.70	Картометрический метод	1.00	–
47	553892.36	1319962.01	Картометрический метод	1.00	–
48	553917.86	1319961.69	Картометрический метод	1.00	–
49	553949.32	1319956.92	Картометрический метод	1.00	–
50	553954.87	1319993.37	Картометрический метод	1.00	–
51	553986.70	1319987.69	Картометрический метод	1.00	–
52	553978.37	1319952.10	Картометрический метод	1.00	–
53	553977.57	1319948.70	Картометрический метод	1.00	–
54	553999.18	1319941.43	Картометрический метод	1.00	–
55	554003.02	1319951.02	Картометрический метод	1.00	–

			метод		
39	554036.48	1319944.04	Картометрический метод	1.00	–
Зона Ж-1(5)	–	–	–	–	–
56	553931.84	1319600.72	Картометрический метод	1.00	–
57	553938.86	1319627.21	Картометрический метод	1.00	–
58	553943.77	1319641.08	Картометрический метод	1.00	–
59	553920.54	1319649.10	Картометрический метод	1.00	–
60	553917.65	1319641.62	Картометрический метод	1.00	–
61	553905.51	1319609.38	Картометрический метод	1.00	–
56	553931.84	1319600.72	Картометрический метод	1.00	–
Зона Ж-1(6)	–	–	–	–	–
62	553862.63	1319551.77	Картометрический метод	1.00	–
63	553868.51	1319561.71	Картометрический метод	1.00	–
64	553796.16	1319618.68	Картометрический метод	1.00	–
65	553819.45	1319689.56	Картометрический метод	1.00	–
66	553770.41	1319685.85	Картометрический метод	1.00	–
67	553730.57	1319670.30	Картометрический метод	1.00	–
68	553710.00	1319670.90	Картометрический метод	1.00	–
69	553700.15	1319671.19	Картометрический метод	1.00	–
70	553691.13	1319637.50	Картометрический метод	1.00	–
71	553700.21	1319624.64	Картометрический метод	1.00	–
72	553703.93	1319615.87	Картометрический метод	1.00	–
73	553702.33	1319604.30	Картометрический метод	1.00	–
74	553733.78	1319591.59	Картометрический метод	1.00	–
75	553721.44	1319565.49	Картометрический метод	1.00	–
76	553777.29	1319542.18	Картометрический метод	1.00	–
77	553789.83	1319563.07	Картометрический метод	1.00	–
78	553852.67	1319547.63	Картометрический метод	1.00	–
62	553862.63	1319551.77	Картометрический метод	1.00	–
Зона Ж-1(7)	–	–	–	–	–
79	553413.43	1321129.95	Картометрический метод	1.00	–
80	553486.73	1321202.69	Картометрический метод	1.00	–
81	553555.89	1321273.56	Картометрический метод	1.00	–
82	553632.05	1321350.97	Картометрический метод	1.00	–
83	553638.45	1321344.89	Картометрический метод	1.00	–
84	553662.93	1321369.06	Картометрический метод	1.00	–

85	553656.27	1321375.51	Картометрический метод	1.00	–
86	553685.34	1321403.03	Картометрический метод	1.00	–
87	553705.44	1321422.06	Картометрический метод	1.00	–
88	553740.35	1321457.14	Картометрический метод	1.00	–
89	553801.53	1321522.84	Картометрический метод	1.00	–
90	553813.43	1321535.63	Картометрический метод	1.00	–
91	553805.84	1321545.70	Картометрический метод	1.00	–
92	553716.09	1321596.23	Картометрический метод	1.00	–
93	553573.53	1321455.40	Картометрический метод	1.00	–
94	553535.92	1321416.68	Картометрический метод	1.00	–
95	553287.47	1321106.31	Картометрический метод	1.00	–
96	553225.21	1321059.78	Картометрический метод	1.00	–
97	553195.33	1321093.73	Картометрический метод	1.00	–
98	553150.81	1321054.28	Картометрический метод	1.00	–
99	553160.77	1321043.60	Картометрический метод	1.00	–
100	552945.06	1320852.94	Картометрический метод	1.00	–
101	553004.44	1320743.21	Картометрический метод	1.00	–
102	553010.74	1320736.12	Картометрический метод	1.00	–
103	553013.57	1320738.75	Картометрический метод	1.00	–
104	553055.48	1320777.72	Картометрический метод	1.00	–
105	553081.76	1320803.00	Картометрический метод	1.00	–
106	553107.67	1320826.71	Картометрический метод	1.00	–
107	553155.11	1320872.53	Картометрический метод	1.00	–
108	553180.29	1320897.35	Картометрический метод	1.00	–
109	553197.90	1320912.77	Картометрический метод	1.00	–
110	553216.27	1320931.62	Картометрический метод	1.00	–
111	553246.46	1320960.92	Картометрический метод	1.00	–
112	553255.13	1320969.19	Картометрический метод	1.00	–
113	553278.54	1320991.45	Картометрический метод	1.00	–
114	553295.97	1321007.44	Картометрический метод	1.00	–
115	553310.44	1321021.37	Картометрический метод	1.00	–
116	553307.05	1321024.38	Картометрический метод	1.00	–
79	553413.43	1321129.95	Картометрический метод	1.00	–
Зона Ж-1(8)	–	–	–	–	–
117	553725.95	1321094.06	Картометрический	1.00	–

			метод		
118	553726.80	1321094.77	Картометрический метод	1.00	–
119	553727.90	1321095.70	Картометрический метод	1.00	–
120	553741.54	1321107.19	Картометрический метод	1.00	–
121	553749.59	1321117.43	Картометрический метод	1.00	–
122	553762.14	1321135.86	Картометрический метод	1.00	–
123	553767.13	1321151.38	Картометрический метод	1.00	–
124	553777.87	1321176.73	Картометрический метод	1.00	–
125	553786.57	1321197.12	Картометрический метод	1.00	–
126	553791.76	1321208.49	Картометрический метод	1.00	–
127	553795.86	1321217.46	Картометрический метод	1.00	–
128	553805.39	1321233.26	Картометрический метод	1.00	–
129	553812.30	1321252.05	Картометрический метод	1.00	–
130	553820.40	1321280.41	Картометрический метод	1.00	–
131	553820.54	1321288.56	Картометрический метод	1.00	–
132	553820.80	1321303.60	Картометрический метод	1.00	–
133	553821.69	1321305.02	Картометрический метод	1.00	–
134	553821.72	1321305.08	Картометрический метод	1.00	–
135	553827.77	1321314.76	Картометрический метод	1.00	–
136	553839.50	1321329.28	Картометрический метод	1.00	–
137	553861.03	1321363.54	Картометрический метод	1.00	–
138	553898.28	1321423.31	Картометрический метод	1.00	–
139	553822.79	1321523.25	Картометрический метод	1.00	–
140	553812.75	1321512.22	Картометрический метод	1.00	–
141	553782.66	1321479.13	Картометрический метод	1.00	–
142	553681.41	1321375.46	Картометрический метод	1.00	–
143	553614.15	1321309.04	Картометрический метод	1.00	–
144	553574.23	1321271.82	Картометрический метод	1.00	–
145	553374.71	1321076.31	Картометрический метод	1.00	–
146	553354.93	1321056.35	Картометрический метод	1.00	–
147	553316.28	1321017.96	Картометрический метод	1.00	–
148	553294.36	1320996.14	Картометрический метод	1.00	–
149	553274.21	1320976.61	Картометрический метод	1.00	–
150	553230.24	1320930.56	Картометрический метод	1.00	–
151	553271.89	1320904.92	Картометрический метод	1.00	–

			метод		
152	553349.08	1320856.41	Картометрический метод	1.00	–
153	553372.04	1320835.71	Картометрический метод	1.00	–
154	553411.26	1320798.10	Картометрический метод	1.00	–
155	553577.12	1320955.39	Картометрический метод	1.00	–
156	553603.62	1320979.85	Картометрический метод	1.00	–
157	553724.22	1321096.17	Картометрический метод	1.00	–
117	553725.95	1321094.06	Картометрический метод	1.00	–
Зона Ж-1(9)	–	–	–	–	–
158	553620.82	1320867.19	Картометрический метод	1.00	–
159	553656.21	1320914.12	Картометрический метод	1.00	–
160	553669.23	1320931.10	Картометрический метод	1.00	–
161	553674.92	1320940.08	Картометрический метод	1.00	–
162	553709.53	1320975.17	Картометрический метод	1.00	–
163	553723.33	1320991.25	Картометрический метод	1.00	–
164	553736.18	1321005.70	Картометрический метод	1.00	–
165	553743.06	1321019.68	Картометрический метод	1.00	–
166	553748.52	1321038.01	Картометрический метод	1.00	–
167	553747.60	1321049.97	Картометрический метод	1.00	–
168	553752.62	1321061.53	Картометрический метод	1.00	–
169	553729.43	1321089.81	Картометрический метод	1.00	–
170	553641.06	1321003.87	Картометрический метод	1.00	–
171	553612.72	1320976.32	Картометрический метод	1.00	–
172	553415.45	1320794.08	Картометрический метод	1.00	–
173	553442.12	1320768.50	Картометрический метод	1.00	–
174	553439.99	1320766.74	Картометрический метод	1.00	–
175	553458.72	1320746.52	Картометрический метод	1.00	–
176	553489.35	1320768.83	Картометрический метод	1.00	–
177	553567.44	1320816.12	Картометрический метод	1.00	–
178	553570.63	1320813.51	Картометрический метод	1.00	–
179	553576.19	1320808.96	Картометрический метод	1.00	–
180	553594.50	1320841.74	Картометрический метод	1.00	–
158	553620.82	1320867.19	Картометрический метод	1.00	–
Зона Ж-1(10)	–	–	–	–	–
181	553661.16	1320639.84	Картометрический метод	1.00	–
182	553647.16	1320651.12	Картометрический	1.00	–

			метод		
183	553682.45	1320691.06	Картометрический метод	1.00	–
184	553698.32	1320709.02	Картометрический метод	1.00	–
185	553579.66	1320806.12	Картометрический метод	1.00	–
186	553498.66	1320755.14	Картометрический метод	1.00	–
187	553492.51	1320760.07	Картометрический метод	1.00	–
188	553453.67	1320738.01	Картометрический метод	1.00	–
189	553553.11	1320535.64	Картометрический метод	1.00	–
190	553562.42	1320516.69	Картометрический метод	1.00	–
181	553661.16	1320639.84	Картометрический метод	1.00	–
Зона Ж-1(11)	–	–	–	–	–
191	552202.34	1319569.29	Картометрический метод	1.00	–
192	552283.92	1319721.23	Картометрический метод	1.00	–
193	552281.90	1319732.44	Картометрический метод	1.00	–
194	552282.21	1319747.92	Картометрический метод	1.00	–
195	552283.74	1319762.77	Картометрический метод	1.00	–
196	552282.21	1319773.92	Картометрический метод	1.00	–
197	552273.93	1319785.68	Картометрический метод	1.00	–
198	552257.71	1319824.97	Картометрический метод	1.00	–
199	552226.18	1319793.94	Картометрический метод	1.00	–
200	552203.96	1319773.60	Картометрический метод	1.00	–
201	552182.57	1319754.72	Картометрический метод	1.00	–
202	552181.84	1319753.82	Картометрический метод	1.00	–
203	552170.40	1319738.42	Картометрический метод	1.00	–
204	552160.27	1319722.12	Картометрический метод	1.00	–
205	552151.54	1319705.03	Картометрический метод	1.00	–
206	552114.59	1319619.22	Картометрический метод	1.00	–
207	552125.57	1319613.00	Картометрический метод	1.00	–
191	552202.34	1319569.29	Картометрический метод	1.00	–
Зона Ж-1(12)	–	–	–	–	–
208	552513.76	1319630.60	Картометрический метод	1.00	–
209	552451.78	1319699.28	Картометрический метод	1.00	–
210	552390.09	1319765.69	Картометрический метод	1.00	–
211	552365.57	1319790.15	Картометрический метод	1.00	–
212	552349.40	1319803.09	Картометрический метод	1.00	–
213	552330.76	1319816.07	Картометрический метод	1.00	–

			метод		
214	552319.47	1319822.93	Картометрический метод	1.00	–
215	552309.80	1319759.37	Картометрический метод	1.00	–
216	552300.44	1319743.64	Картометрический метод	1.00	–
217	552310.10	1319736.15	Картометрический метод	1.00	–
218	552311.07	1319735.33	Картометрический метод	1.00	–
219	552313.75	1319731.69	Картометрический метод	1.00	–
220	552315.01	1319727.35	Картометрический метод	1.00	–
221	552314.70	1319722.84	Картометрический метод	1.00	–
222	552312.99	1319714.64	Картометрический метод	1.00	–
223	552311.65	1319701.82	Картометрический метод	1.00	–
224	552463.14	1319595.82	Картометрический метод	1.00	–
208	552513.76	1319630.60	Картометрический метод	1.00	–
Зона Ж-1(13)	–	–	–	–	–
225	552569.46	1319718.19	Картометрический метод	1.00	–
226	552553.21	1319803.21	Картометрический метод	1.00	–
227	552681.93	1319902.94	Картометрический метод	1.00	–
228	552644.38	1319941.90	Картометрический метод	1.00	–
229	552612.01	1319930.59	Картометрический метод	1.00	–
230	552598.31	1319945.68	Картометрический метод	1.00	–
231	552500.57	1319923.36	Картометрический метод	1.00	–
232	552424.80	1319917.35	Картометрический метод	1.00	–
233	552364.96	1319912.98	Картометрический метод	1.00	–
234	552357.96	1319910.91	Картометрический метод	1.00	–
235	552346.88	1319906.28	Картометрический метод	1.00	–
236	552336.51	1319900.22	Картометрический метод	1.00	–
237	552327.04	1319892.84	Картометрический метод	1.00	–
238	552283.87	1319850.70	Картометрический метод	1.00	–
239	552314.04	1319838.63	Картометрический метод	1.00	–
240	552325.93	1319833.08	Картометрический метод	1.00	–
241	552337.62	1319825.91	Картометрический метод	1.00	–
242	552355.02	1319814.27	Картометрический метод	1.00	–
243	552373.08	1319800.36	Картометрический метод	1.00	–
244	552399.44	1319775.29	Картометрический метод	1.00	–
245	552461.17	1319706.78	Картометрический метод	1.00	–

246	552523.73	1319637.46	Картометрический метод	1.00	–
247	552535.70	1319645.67	Картометрический метод	1.00	–
225	552569.46	1319718.19	Картометрический метод	1.00	–
Зона Ж-1(14)	–	–	–	–	–
248	552219.22	1319801.33	Картометрический метод	1.00	–
249	552272.68	1319856.55	Картометрический метод	1.00	–
250	552318.65	1319901.43	Картометрический метод	1.00	–
251	552325.52	1319907.53	Картометрический метод	1.00	–
252	552335.69	1319914.70	Картометрический метод	1.00	–
253	552346.70	1319920.51	Картометрический метод	1.00	–
254	552358.36	1319924.86	Картометрический метод	1.00	–
255	552385.50	1319934.03	Картометрический метод	1.00	–
256	552394.59	1319937.58	Картометрический метод	1.00	–
257	552275.47	1320017.33	Картометрический метод	1.00	–
258	552205.48	1319943.16	Картометрический метод	1.00	–
259	552176.61	1319918.30	Картометрический метод	1.00	–
260	552162.38	1319902.06	Картометрический метод	1.00	–
261	552138.26	1319874.53	Картометрический метод	1.00	–
262	552102.76	1319819.30	Картометрический метод	1.00	–
263	552096.49	1319778.09	Картометрический метод	1.00	–
264	552069.30	1319732.22	Картометрический метод	1.00	–
265	552045.69	1319692.39	Картометрический метод	1.00	–
266	552030.54	1319666.82	Картометрический метод	1.00	–
267	552104.09	1319625.17	Картометрический метод	1.00	–
268	552140.78	1319710.37	Картометрический метод	1.00	–
269	552144.68	1319718.41	Картометрический метод	1.00	–
270	552153.07	1319732.89	Картометрический метод	1.00	–
271	552162.80	1319746.49	Картометрический метод	1.00	–
272	552173.79	1319759.11	Картометрический метод	1.00	–
273	552185.93	1319770.62	Картометрический метод	1.00	–
248	552219.22	1319801.33	Картометрический метод	1.00	–
Зона Ж-1(15)	–	–	–	–	–
274	552579.98	1317524.19	Картометрический метод	1.00	–
275	552593.20	1317620.02	Картометрический метод	1.00	–
276	552544.23	1317605.98	Картометрический метод	1.00	–

277	552544.33	1317605.06	Картометрический метод	1.00	–
278	552553.39	1317521.88	Картометрический метод	1.00	–
274	552579.98	1317524.19	Картометрический метод	1.00	–
Зона Ж-1(16)	–	–	–	–	–
279	551551.87	1317532.29	Картометрический метод	1.00	–
280	551577.97	1317605.94	Картометрический метод	1.00	–
281	551519.70	1317633.46	Картометрический метод	1.00	–
282	551382.03	1317697.78	Картометрический метод	1.00	–
283	551381.41	1317668.86	Картометрический метод	1.00	–
284	551365.73	1317624.07	Картометрический метод	1.00	–
285	551414.34	1317581.94	Картометрический метод	1.00	–
286	551438.81	1317571.72	Картометрический метод	1.00	–
287	551455.81	1317564.44	Картометрический метод	1.00	–
288	551492.42	1317552.31	Картометрический метод	1.00	–
279	551551.87	1317532.29	Картометрический метод	1.00	–
Зона Ж-1(17)	–	–	–	–	–
289	551544.19	1317457.18	Картометрический метод	1.00	–
290	551594.43	1317499.23	Картометрический метод	1.00	–
291	551559.88	1317511.16	Картометрический метод	1.00	–
292	551530.56	1317519.55	Картометрический метод	1.00	–
293	551487.82	1317533.68	Картометрический метод	1.00	–
294	551451.38	1317545.75	Картометрический метод	1.00	–
295	551405.02	1317566.49	Картометрический метод	1.00	–
296	551353.35	1317603.49	Картометрический метод	1.00	–
297	551349.66	1317509.80	Картометрический метод	1.00	–
298	551513.39	1317433.72	Картометрический метод	1.00	–
289	551544.19	1317457.18	Картометрический метод	1.00	–
Зона Ж-1(18)	–	–	–	–	–
299	551024.93	1316608.05	Картометрический метод	1.00	–
300	551035.66	1316613.98	Картометрический метод	1.00	–
301	551038.14	1316626.36	Картометрический метод	1.00	–
302	551040.13	1316638.53	Картометрический метод	1.00	–
303	551042.91	1316655.57	Картометрический метод	1.00	–
304	551033.37	1316699.84	Картометрический метод	1.00	–
305	551030.45	1316706.78	Картометрический метод	1.00	–
306	551022.11	1316704.29	Картометрический метод	1.00	–

			метод		
307	551010.52	1316698.00	Картометрический метод	1.00	–
308	550993.19	1316687.65	Картометрический метод	1.00	–
309	550974.83	1316674.66	Картометрический метод	1.00	–
310	550947.85	1316655.13	Картометрический метод	1.00	–
311	550943.77	1316651.65	Картометрический метод	1.00	–
312	550921.45	1316636.61	Картометрический метод	1.00	–
313	550903.93	1316628.60	Картометрический метод	1.00	–
314	550869.24	1316610.81	Картометрический метод	1.00	–
315	550852.89	1316604.24	Картометрический метод	1.00	–
316	550817.43	1316586.87	Картометрический метод	1.00	–
317	550791.72	1316573.66	Картометрический метод	1.00	–
318	550790.27	1316572.82	Картометрический метод	1.00	–
319	550784.16	1316583.15	Картометрический метод	1.00	–
320	550786.10	1316584.26	Картометрический метод	1.00	–
321	550812.10	1316597.62	Картометрический метод	1.00	–
322	550848.49	1316614.78	Картометрический метод	1.00	–
323	550853.78	1316616.49	Картометрический метод	1.00	–
324	550852.17	1316620.17	Картометрический метод	1.00	–
325	550832.05	1316666.04	Картометрический метод	1.00	–
326	550818.60	1316695.17	Картометрический метод	1.00	–
327	550826.76	1316701.32	Картометрический метод	1.00	–
328	550849.26	1316653.85	Картометрический метод	1.00	–
329	550866.42	1316620.59	Картометрический метод	1.00	–
330	550890.09	1316632.17	Картометрический метод	1.00	–
331	550917.75	1316649.21	Картометрический метод	1.00	–
332	550940.98	1316664.21	Картометрический метод	1.00	–
333	550948.20	1316669.29	Картометрический метод	1.00	–
334	550986.84	1316697.84	Картометрический метод	1.00	–
335	551004.47	1316708.36	Картометрический метод	1.00	–
336	551016.94	1316715.14	Картометрический метод	1.00	–
337	551018.09	1316715.62	Картометрический метод	1.00	–
338	551025.80	1316717.83	Картометрический метод	1.00	–
339	551021.19	1316728.78	Картометрический метод	1.00	–
340	551016.34	1316736.32	Картометрический метод	1.00	–

			метод		
341	551003.95	1316752.33	Картометрический метод	1.00	–
342	550996.55	1316756.38	Картометрический метод	1.00	–
343	550990.32	1316765.46	Картометрический метод	1.00	–
344	550986.09	1316783.19	Картометрический метод	1.00	–
345	550941.82	1316852.19	Картометрический метод	1.00	–
346	550915.85	1316892.57	Картометрический метод	1.00	–
347	550908.01	1316886.11	Картометрический метод	1.00	–
348	550576.36	1316612.66	Картометрический метод	1.00	–
349	550486.73	1316516.26	Картометрический метод	1.00	–
350	550487.03	1316496.47	Картометрический метод	1.00	–
351	550432.61	1316428.32	Картометрический метод	1.00	–
352	550455.21	1316398.24	Картометрический метод	1.00	–
353	550482.73	1316425.04	Картометрический метод	1.00	–
354	550506.37	1316439.60	Картометрический метод	1.00	–
355	550538.18	1316457.37	Картометрический метод	1.00	–
356	550573.37	1316474.99	Картометрический метод	1.00	–
357	550626.08	1316502.37	Картометрический метод	1.00	–
358	550640.82	1316508.97	Картометрический метод	1.00	–
359	550671.36	1316524.39	Картометрический метод	1.00	–
360	550705.06	1316541.25	Картометрический метод	1.00	–
361	550724.17	1316551.26	Картометрический метод	1.00	–
362	550749.78	1316564.19	Картометрический метод	1.00	–
363	550756.08	1316553.57	Картометрический метод	1.00	–
364	550736.21	1316543.69	Картометрический метод	1.00	–
365	550710.45	1316530.53	Картометрический метод	1.00	–
366	550676.74	1316513.67	Картометрический метод	1.00	–
367	550645.85	1316498.07	Картометрический метод	1.00	–
368	550631.13	1316491.48	Картометрический метод	1.00	–
369	550578.80	1316464.29	Картометрический метод	1.00	–
370	550543.67	1316446.70	Картометрический метод	1.00	–
371	550512.32	1316429.18	Картометрический метод	1.00	–
372	550490.62	1316415.97	Картометрический метод	1.00	–
373	550462.47	1316388.57	Картометрический метод	1.00	–
374	550464.94	1316385.26	Картометрический метод	1.00	–

			метод		
375	550528.07	1316400.05	Картометрический метод	1.00	–
376	550558.39	1316358.94	Картометрический метод	1.00	–
377	550695.99	1316426.35	Картометрический метод	1.00	–
299	551024.93	1316608.05	Картометрический метод	1.00	–
Зона Ж-1(19)	–	–	–	–	–
378	549872.38	1317831.21	Картометрический метод	1.00	–
379	549877.32	1317850.35	Картометрический метод	1.00	–
380	549892.05	1317905.50	Картометрический метод	1.00	–
381	549907.21	1317954.61	Картометрический метод	1.00	–
382	549876.93	1317966.50	Картометрический метод	1.00	–
383	549855.94	1317869.61	Картометрический метод	1.00	–
384	549853.85	1317835.07	Картометрический метод	1.00	–
385	549868.06	1317830.41	Картометрический метод	1.00	–
386	549870.02	1317830.16	Картометрический метод	1.00	–
378	549872.38	1317831.21	Картометрический метод	1.00	–
Зона Ж-1(20)	–	–	–	–	–
387	549839.28	1317840.18	Картометрический метод	1.00	–
388	549806.55	1317911.94	Картометрический метод	1.00	–
389	549834.78	1317933.11	Картометрический метод	1.00	–
390	549831.25	1317984.26	Картометрический метод	1.00	–
391	549777.35	1318005.97	Картометрический метод	1.00	–
392	549760.41	1317954.50	Картометрический метод	1.00	–
393	549762.99	1317953.78	Картометрический метод	1.00	–
394	549758.52	1317934.58	Картометрический метод	1.00	–
395	549753.78	1317935.89	Картометрический метод	1.00	–
396	549734.44	1317881.65	Картометрический метод	1.00	–
397	549814.61	1317849.26	Картометрический метод	1.00	–
387	549839.28	1317840.18	Картометрический метод	1.00	–
Зона Ж-1(21)	–	–	–	–	–
398	549621.74	1317638.84	Картометрический метод	1.00	–
399	549679.73	1317781.74	Картометрический метод	1.00	–
400	549732.61	1317922.74	Картометрический метод	1.00	–
401	549761.87	1318012.15	Картометрический метод	1.00	–
402	549686.74	1318040.74	Картометрический метод	1.00	–
403	549688.22	1318044.59	Картометрический метод	1.00	–

404	549646.14	1318058.01	Картометрический метод	1.00	–
405	549629.97	1318014.26	Картометрический метод	1.00	–
406	549588.55	1318032.24	Картометрический метод	1.00	–
407	549596.70	1318052.75	Картометрический метод	1.00	–
408	549605.38	1318074.58	Картометрический метод	1.00	–
409	549605.71	1318075.41	Картометрический метод	1.00	–
410	549600.91	1318077.47	Картометрический метод	1.00	–
411	549572.50	1318088.78	Картометрический метод	1.00	–
412	549539.63	1318104.56	Картометрический метод	1.00	–
413	549476.81	1318129.56	Картометрический метод	1.00	–
414	549435.86	1318145.30	Картометрический метод	1.00	–
415	549419.44	1318151.90	Картометрический метод	1.00	–
416	549375.78	1318168.99	Картометрический метод	1.00	–
417	549346.72	1318176.33	Картометрический метод	1.00	–
418	549320.62	1318183.07	Картометрический метод	1.00	–
419	549266.95	1318197.68	Картометрический метод	1.00	–
420	549228.77	1318198.31	Картометрический метод	1.00	–
421	549210.86	1318197.99	Картометрический метод	1.00	–
422	549165.12	1318196.87	Картометрический метод	1.00	–
423	549116.21	1318192.14	Картометрический метод	1.00	–
424	549082.73	1318188.04	Картометрический метод	1.00	–
425	549041.52	1318184.25	Картометрический метод	1.00	–
426	549012.59	1318182.14	Картометрический метод	1.00	–
427	548959.99	1318180.30	Картометрический метод	1.00	–
428	548884.93	1318179.44	Картометрический метод	1.00	–
429	548853.74	1318175.57	Картометрический метод	1.00	–
430	548846.33	1318174.00	Картометрический метод	1.00	–
431	548819.34	1318166.66	Картометрический метод	1.00	–
432	548804.93	1318161.64	Картометрический метод	1.00	–
433	548807.02	1318152.08	Картометрический метод	1.00	–
434	548813.41	1318122.90	Картометрический метод	1.00	–
435	548827.61	1318073.14	Картометрический метод	1.00	–
436	548986.62	1318074.92	Картометрический метод	1.00	–
437	549087.96	1318074.79	Картометрический метод	1.00	–

438	549278.18	1318076.89	Картометрический метод	1.00	–
439	549317.41	1318027.37	Картометрический метод	1.00	–
440	549393.43	1318025.51	Картометрический метод	1.00	–
441	549557.72	1317962.36	Картометрический метод	1.00	–
442	549601.86	1317938.21	Картометрический метод	1.00	–
443	549493.97	1317670.76	Картометрический метод	1.00	–
444	549610.06	1317611.25	Картометрический метод	1.00	–
398	549621.74	1317638.84	Картометрический метод	1.00	–
Зона Ж-1(22)	–	–	–	–	–
445	550259.04	1317736.24	Картометрический метод	1.00	–
446	550278.85	1317819.34	Картометрический метод	1.00	–
447	550213.04	1317829.16	Картометрический метод	1.00	–
448	550185.66	1317839.14	Картометрический метод	1.00	–
449	550155.19	1317851.73	Картометрический метод	1.00	–
450	550119.21	1317865.97	Картометрический метод	1.00	–
451	550079.54	1317882.03	Картометрический метод	1.00	–
452	550035.75	1317899.61	Картометрический метод	1.00	–
453	549947.64	1317937.01	Картометрический метод	1.00	–
454	549913.80	1317949.12	Картометрический метод	1.00	–
455	549899.38	1317903.81	Картометрический метод	1.00	–
456	549892.91	1317879.61	Картометрический метод	1.00	–
457	549886.98	1317863.56	Картометрический метод	1.00	–
458	549888.48	1317863.01	Картометрический метод	1.00	–
459	549884.69	1317848.80	Картометрический метод	1.00	–
460	549878.87	1317825.44	Картометрический метод	1.00	–
461	549877.50	1317824.04	Картометрический метод	1.00	–
462	549874.05	1317822.22	Картометрический метод	1.00	–
463	549870.17	1317821.92	Картометрический метод	1.00	–
464	549896.45	1317814.26	Картометрический метод	1.00	–
465	550015.31	1317779.61	Картометрический метод	1.00	–
466	550017.54	1317789.38	Картометрический метод	1.00	–
467	550092.28	1317769.77	Картометрический метод	1.00	–
445	550259.04	1317736.24	Картометрический метод	1.00	–
Зона Ж-1(23)	–	–	–	–	–
468	550253.14	1317839.40	Картометрический метод	1.00	–

469	550259.88	1317918.93	Картометрический метод	1.00	–
470	550181.38	1317982.21	Картометрический метод	1.00	–
471	550117.62	1318006.36	Картометрический метод	1.00	–
472	549940.06	1318075.52	Картометрический метод	1.00	–
473	549932.67	1318075.58	Картометрический метод	1.00	–
474	549922.59	1318074.28	Картометрический метод	1.00	–
475	549899.91	1318069.95	Картометрический метод	1.00	–
476	549896.22	1318069.16	Картометрический метод	1.00	–
477	549887.96	1318066.23	Картометрический метод	1.00	–
478	549886.93	1318065.96	Картометрический метод	1.00	–
479	549884.84	1318066.56	Картометрический метод	1.00	–
480	549883.66	1318068.40	Картометрический метод	1.00	–
481	549883.56	1318068.93	Картометрический метод	1.00	–
482	549883.36	1318074.59	Картометрический метод	1.00	–
483	549884.76	1318080.42	Картометрический метод	1.00	–
484	549887.65	1318085.74	Картометрический метод	1.00	–
485	549889.03	1318087.34	Картометрический метод	1.00	–
486	549892.76	1318089.89	Картометрический метод	1.00	–
487	549897.15	1318091.00	Картометрический метод	1.00	–
488	549837.31	1318118.26	Картометрический метод	1.00	–
489	549848.14	1318174.12	Картометрический метод	1.00	–
490	549807.30	1318181.52	Картометрический метод	1.00	–
491	549756.42	1318193.29	Картометрический метод	1.00	–
492	549737.36	1318198.78	Картометрический метод	1.00	–
493	549690.94	1318206.13	Картометрический метод	1.00	–
494	549682.63	1318163.62	Картометрический метод	1.00	–
495	549676.43	1318138.19	Картометрический метод	1.00	–
496	549663.14	1318088.88	Картометрический метод	1.00	–
497	549658.96	1318069.70	Картометрический метод	1.00	–
498	549696.15	1318054.62	Картометрический метод	1.00	–
499	549703.17	1318051.84	Картометрический метод	1.00	–
500	549704.18	1318055.02	Картометрический метод	1.00	–
501	549721.55	1318049.13	Картометрический метод	1.00	–
502	549726.59	1318047.42	Картометрический метод	1.00	–

503	549724.87	1318043.24	Картометрический метод	1.00	–
504	549731.00	1318040.81	Картометрический метод	1.00	–
505	549769.87	1318025.41	Картометрический метод	1.00	–
506	549871.46	1317984.36	Картометрический метод	1.00	–
507	549953.72	1317951.81	Картометрический метод	1.00	–
508	550037.77	1317920.16	Картометрический метод	1.00	–
509	550124.05	1317884.48	Картометрический метод	1.00	–
510	550129.07	1317882.51	Картометрический метод	1.00	–
511	550189.87	1317857.03	Картометрический метод	1.00	–
512	550216.19	1317845.95	Картометрический метод	1.00	–
468	550253.14	1317839.40	Картометрический метод	1.00	–
Зона Ж-1(24)	–	–	–	–	–
513	549647.67	1318074.25	Картометрический метод	1.00	–
514	549651.51	1318091.86	Картометрический метод	1.00	–
515	549664.82	1318141.25	Картометрический метод	1.00	–
516	549668.04	1318154.43	Картометрический метод	1.00	–
517	549670.90	1318166.12	Картометрический метод	1.00	–
518	549679.08	1318208.00	Картометрический метод	1.00	–
519	549681.50	1318220.37	Картометрический метод	1.00	–
520	549677.48	1318205.83	Картометрический метод	1.00	–
521	549670.02	1318207.82	Картометрический метод	1.00	–
522	549661.21	1318180.99	Картометрический метод	1.00	–
523	549610.79	1318193.77	Картометрический метод	1.00	–
524	549562.09	1318210.00	Картометрический метод	1.00	–
525	549556.89	1318202.85	Картометрический метод	1.00	–
526	549552.70	1318187.25	Картометрический метод	1.00	–
527	549498.51	1318209.70	Картометрический метод	1.00	–
528	549497.39	1318212.95	Картометрический метод	1.00	–
529	549469.16	1318149.63	Картометрический метод	1.00	–
530	549482.99	1318144.32	Картометрический метод	1.00	–
531	549533.79	1318122.09	Картометрический метод	1.00	–
532	549541.95	1318118.66	Картометрический метод	1.00	–
533	549547.65	1318116.05	Картометрический метод	1.00	–
534	549551.06	1318113.30	Картометрический метод	1.00	–
535	549580.09	1318101.43	Картометрический метод	1.00	–

			метод		
536	549597.29	1318094.50	Картометрический метод	1.00	–
513	549647.67	1318074.25	Картометрический метод	1.00	–
Зона Ж-1(25)	–	–	–	–	–
537	549369.73	1318185.79	Картометрический метод	1.00	–
538	549373.54	1318210.97	Картометрический метод	1.00	–
539	549373.85	1318222.11	Картометрический метод	1.00	–
540	549371.09	1318232.64	Картометрический метод	1.00	–
541	549339.83	1318271.33	Картометрический метод	1.00	–
542	549279.78	1318353.41	Картометрический метод	1.00	–
543	549221.71	1318356.50	Картометрический метод	1.00	–
544	549120.82	1318359.59	Картометрический метод	1.00	–
545	549049.72	1318363.00	Картометрический метод	1.00	–
546	548960.25	1318367.02	Картометрический метод	1.00	–
547	548894.35	1318369.48	Картометрический метод	1.00	–
548	548888.02	1318368.79	Картометрический метод	1.00	–
549	548880.51	1318357.30	Картометрический метод	1.00	–
550	548869.58	1318341.08	Картометрический метод	1.00	–
551	548849.83	1318322.05	Картометрический метод	1.00	–
552	548838.20	1318309.45	Картометрический метод	1.00	–
553	548832.94	1318298.83	Картометрический метод	1.00	–
554	548831.61	1318283.86	Картометрический метод	1.00	–
555	548828.23	1318205.79	Картометрический метод	1.00	–
556	548828.48	1318197.49	Картометрический метод	1.00	–
557	548830.35	1318186.20	Картометрический метод	1.00	–
558	548843.60	1318189.77	Картометрический метод	1.00	–
559	548884.03	1318195.42	Картометрический метод	1.00	–
560	548950.24	1318197.28	Картометрический метод	1.00	–
561	548979.45	1318198.45	Картометрический метод	1.00	–
562	549028.63	1318198.71	Картометрический метод	1.00	–
563	549069.66	1318200.03	Картометрический метод	1.00	–
564	549117.52	1318203.97	Картометрический метод	1.00	–
565	549169.63	1318209.29	Картометрический метод	1.00	–
566	549233.43	1318213.40	Картометрический метод	1.00	–
567	549268.33	1318212.54	Картометрический метод	1.00	–

568	549324.58	1318198.58	Картометрический метод	1.00	–
569	549351.37	1318191.64	Картометрический метод	1.00	–
537	549369.73	1318185.79	Картометрический метод	1.00	–
Зона Ж-1(26)	–	–	–	–	–
570	549269.96	1318369.95	Картометрический метод	1.00	–
571	549269.84	1318372.85	Картометрический метод	1.00	–
572	549269.85	1318382.39	Картометрический метод	1.00	–
573	549272.00	1318416.08	Картометрический метод	1.00	–
574	549272.99	1318441.10	Картометрический метод	1.00	–
575	549108.66	1318522.93	Картометрический метод	1.00	–
576	548996.47	1318511.83	Картометрический метод	1.00	–
577	549005.93	1318570.57	Картометрический метод	1.00	–
578	548998.44	1318579.64	Картометрический метод	1.00	–
579	548969.27	1318572.15	Картометрический метод	1.00	–
580	548949.16	1318560.32	Картометрический метод	1.00	–
581	548914.46	1318518.13	Картометрический метод	1.00	–
582	548899.37	1318504.56	Картометрический метод	1.00	–
583	548898.56	1318502.57	Картометрический метод	1.00	–
584	548884.56	1318465.96	Картометрический метод	1.00	–
585	548872.08	1318428.82	Картометрический метод	1.00	–
586	548870.73	1318422.55	Картометрический метод	1.00	–
587	548870.64	1318415.09	Картометрический метод	1.00	–
588	548872.13	1318407.78	Картометрический метод	1.00	–
589	548875.14	1318400.96	Картометрический метод	1.00	–
590	548884.62	1318384.52	Картометрический метод	1.00	–
591	548894.37	1318385.49	Картометрический метод	1.00	–
592	548960.94	1318383.01	Картометрический метод	1.00	–
593	549050.47	1318378.98	Картометрический метод	1.00	–
594	549121.51	1318375.58	Картометрический метод	1.00	–
595	549156.11	1318374.52	Картометрический метод	1.00	–
596	549156.26	1318363.80	Картометрический метод	1.00	–
597	549211.93	1318362.94	Картометрический метод	1.00	–
598	549212.00	1318372.80	Картометрический метод	1.00	–
599	549222.47	1318372.48	Картометрический метод	1.00	–
570	549269.96	1318369.95	Картометрический метод	1.00	–

			метод		
Зона Ж-1(27)	–	–	–	–	–
600	548361.70	1319050.86	Картометрический метод	1.00	–
601	548384.05	1319101.35	Картометрический метод	1.00	–
602	548420.22	1319189.14	Картометрический метод	1.00	–
603	548439.33	1319252.95	Картометрический метод	1.00	–
604	548439.33	1319296.03	Картометрический метод	1.00	–
605	548466.15	1319374.06	Картометрический метод	1.00	–
606	548396.35	1319399.63	Картометрический метод	1.00	–
607	548387.54	1319374.41	Картометрический метод	1.00	–
608	548314.11	1319164.14	Картометрический метод	1.00	–
609	548253.25	1319009.07	Картометрический метод	1.00	–
610	548331.21	1318979.01	Картометрический метод	1.00	–
600	548361.70	1319050.86	Картометрический метод	1.00	–
Зона Ж-1(28)	–	–	–	–	–
611	548171.29	1316592.90	Картометрический метод	1.00	–
612	548175.00	1316632.56	Картометрический метод	1.00	–
613	548179.47	1316653.81	Картометрический метод	1.00	–
614	548187.42	1316676.39	Картометрический метод	1.00	–
615	548158.41	1316693.92	Картометрический метод	1.00	–
616	548071.64	1316749.77	Картометрический метод	1.00	–
617	548008.45	1316792.49	Картометрический метод	1.00	–
618	548005.76	1316788.87	Картометрический метод	1.00	–
619	547972.31	1316727.04	Картометрический метод	1.00	–
620	547968.47	1316719.70	Картометрический метод	1.00	–
621	548082.33	1316643.86	Картометрический метод	1.00	–
611	548171.29	1316592.90	Картометрический метод	1.00	–
Зона Ж-1(29)	–	–	–	–	–
622	548184.61	1316690.28	Картометрический метод	1.00	–
623	548219.97	1316749.51	Картометрический метод	1.00	–
624	548209.68	1316765.78	Картометрический метод	1.00	–
625	548205.08	1316781.04	Картометрический метод	1.00	–
626	548217.32	1316798.71	Картометрический метод	1.00	–
627	547928.25	1316977.73	Картометрический метод	1.00	–
628	547869.26	1316898.79	Картометрический метод	1.00	–
629	547969.26	1316831.52	Картометрический метод	1.00	–

630	548077.85	1316758.13	Картометрический метод	1.00	–
631	548154.87	1316708.61	Картометрический метод	1.00	–
632	548164.23	1316702.59	Картометрический метод	1.00	–
622	548184.61	1316690.28	Картометрический метод	1.00	–
Зона Ж-1(30)	–	–	–	–	–
633	548347.08	1316603.00	Картометрический метод	1.00	–
634	548396.72	1316690.39	Картометрический метод	1.00	–
635	548275.99	1316763.28	Картометрический метод	1.00	–
636	548217.92	1316670.18	Картометрический метод	1.00	–
637	548243.50	1316654.74	Картометрический метод	1.00	–
633	548347.08	1316603.00	Картометрический метод	1.00	–
Зона Ж-1(31)	–	–	–	–	–
638	548299.60	1316519.38	Картометрический метод	1.00	–
639	548341.91	1316593.92	Картометрический метод	1.00	–
640	548257.49	1316636.73	Картометрический метод	1.00	–
641	548222.51	1316575.08	Картометрический метод	1.00	–
642	548217.57	1316566.38	Картометрический метод	1.00	–
638	548299.60	1316519.38	Картометрический метод	1.00	–
Зона Ж-1(32)	–	–	–	–	–
643	547968.87	1315973.46	Картометрический метод	1.00	–
644	548023.84	1316087.59	Картометрический метод	1.00	–
645	547985.21	1316105.68	Картометрический метод	1.00	–
646	547911.13	1316144.66	Картометрический метод	1.00	–
647	547855.91	1316025.52	Картометрический метод	1.00	–
648	547900.70	1316004.01	Картометрический метод	1.00	–
649	547927.49	1315991.15	Картометрический метод	1.00	–
643	547968.87	1315973.46	Картометрический метод	1.00	–
Зона Ж-1(33)	–	–	–	–	–
650	547952.42	1315939.29	Картометрический метод	1.00	–
651	547964.30	1315963.96	Картометрический метод	1.00	–
652	547921.69	1315982.12	Картометрический метод	1.00	–
653	547851.58	1316016.18	Картометрический метод	1.00	–
654	547842.65	1315996.92	Картометрический метод	1.00	–
655	547944.75	1315944.73	Картометрический метод	1.00	–
650	547952.42	1315939.29	Картометрический метод	1.00	–
Зона Ж-1(34)	–	–	–	–	–
656	547997.95	1315906.96	Картометрический метод	1.00	–

			метод		
657	548015.53	1315942.13	Картометрический метод	1.00	–
658	547989.47	1315953.23	Картометрический метод	1.00	–
659	547974.71	1315923.46	Картометрический метод	1.00	–
656	547997.95	1315906.96	Картометрический метод	1.00	–
Зона Ж-1(35)	–	–	–	–	–
660	548020.40	1315951.42	Картометрический метод	1.00	–
661	548079.22	1316061.67	Картометрический метод	1.00	–
662	548050.01	1316075.34	Картометрический метод	1.00	–
663	547994.14	1315962.65	Картометрический метод	1.00	–
660	548020.40	1315951.42	Картометрический метод	1.00	–
Зона Ж-1(36)	–	–	–	–	–
664	548898.04	1316304.41	Картометрический метод	1.00	–
665	548895.36	1316403.54	Картометрический метод	1.00	–
666	548882.35	1316402.05	Картометрический метод	1.00	–
667	548762.95	1316391.96	Картометрический метод	1.00	–
668	548765.57	1316300.37	Картометрический метод	1.00	–
669	548797.82	1316301.45	Картометрический метод	1.00	–
670	548807.01	1316301.76	Картометрический метод	1.00	–
664	548898.04	1316304.41	Картометрический метод	1.00	–
Зона Ж-1(37)	–	–	–	–	–
671	549250.34	1316212.74	Картометрический метод	1.00	–
672	549246.31	1316319.15	Картометрический метод	1.00	–
673	549196.59	1316319.15	Картометрический метод	1.00	–
674	549160.13	1316308.37	Картометрический метод	1.00	–
675	549073.14	1316299.10	Картометрический метод	1.00	–
676	548808.19	1316290.01	Картометрический метод	1.00	–
677	548709.75	1316283.66	Картометрический метод	1.00	–
678	548716.25	1316176.42	Картометрический метод	1.00	–
671	549250.34	1316212.74	Картометрический метод	1.00	–
Зона Ж-1(38)	–	–	–	–	–
679	550697.53	1315275.72	Картометрический метод	1.00	–
680	550773.61	1315520.94	Картометрический метод	1.00	–
681	550970.97	1315898.78	Картометрический метод	1.00	–
682	550965.43	1315916.30	Картометрический метод	1.00	–
683	550890.00	1315959.59	Картометрический метод	1.00	–
684	550884.08	1315962.14	Картометрический	1.00	–

			метод		
685	550861.31	1315934.12	Картометрический метод	1.00	–
686	550856.49	1315924.22	Картометрический метод	1.00	–
687	550842.28	1315893.17	Картометрический метод	1.00	–
688	550824.64	1315856.90	Картометрический метод	1.00	–
689	550827.99	1315855.51	Картометрический метод	1.00	–
690	550819.37	1315839.28	Картометрический метод	1.00	–
691	550790.20	1315784.30	Картометрический метод	1.00	–
692	550785.40	1315773.35	Картометрический метод	1.00	–
693	550773.05	1315744.71	Картометрический метод	1.00	–
694	550742.38	1315684.64	Картометрический метод	1.00	–
695	550731.18	1315658.57	Картометрический метод	1.00	–
696	550702.42	1315600.60	Картометрический метод	1.00	–
697	550694.28	1315581.39	Картометрический метод	1.00	–
698	550684.30	1315558.79	Картометрический метод	1.00	–
699	550662.76	1315508.53	Картометрический метод	1.00	–
700	550651.20	1315471.64	Картометрический метод	1.00	–
701	550643.93	1315445.97	Картометрический метод	1.00	–
702	550637.00	1315409.59	Картометрический метод	1.00	–
703	550633.84	1315378.65	Картометрический метод	1.00	–
704	550626.94	1315370.15	Картометрический метод	1.00	–
705	550620.47	1315306.72	Картометрический метод	1.00	–
679	550697.53	1315275.72	Картометрический метод	1.00	–
Зона Ж-1(39)	–	–	–	–	–
706	550639.72	1315475.15	Картометрический метод	1.00	–
707	550652.42	1315512.44	Картометрический метод	1.00	–
708	550665.56	1315539.55	Картометрический метод	1.00	–
709	550668.73	1315546.10	Картометрический метод	1.00	–
710	550679.01	1315574.19	Картометрический метод	1.00	–
711	550692.88	1315605.22	Картометрический метод	1.00	–
712	550720.16	1315662.57	Картометрический метод	1.00	–
713	550731.58	1315688.73	Картометрический метод	1.00	–
714	550748.76	1315721.50	Картометрический метод	1.00	–
715	550762.35	1315748.69	Картометрический метод	1.00	–
716	550780.39	1315789.41	Картометрический метод	1.00	–

717	550813.22	1315855.08	Картометрический метод	1.00	–
718	550831.90	1315897.35	Картометрический метод	1.00	–
719	550849.82	1315938.30	Картометрический метод	1.00	–
720	550873.00	1315966.91	Картометрический метод	1.00	–
721	550861.69	1315971.80	Картометрический метод	1.00	–
722	550757.97	1315974.74	Картометрический метод	1.00	–
723	550686.40	1315829.95	Картометрический метод	1.00	–
724	550642.53	1315729.96	Картометрический метод	1.00	–
725	550599.88	1315630.97	Картометрический метод	1.00	–
726	550558.28	1315532.32	Картометрический метод	1.00	–
727	550549.56	1315511.65	Картометрический метод	1.00	–
728	550560.71	1315498.48	Картометрический метод	1.00	–
729	550553.24	1315465.15	Картометрический метод	1.00	–
730	550593.08	1315442.52	Картометрический метод	1.00	–
731	550591.21	1315432.46	Картометрический метод	1.00	–
732	550625.53	1315413.51	Картометрический метод	1.00	–
733	550632.19	1315448.47	Картометрический метод	1.00	–
706	550639.72	1315475.15	Картометрический метод	1.00	–
Зона Ж-1(40)	–	–	–	–	–
734	551001.26	1314851.31	Картометрический метод	1.00	–
735	551011.36	1314881.52	Картометрический метод	1.00	–
736	551032.35	1314881.35	Картометрический метод	1.00	–
737	551007.72	1314999.73	Картометрический метод	1.00	–
738	550989.84	1315077.03	Картометрический метод	1.00	–
739	550987.87	1315076.58	Картометрический метод	1.00	–
740	550986.18	1315076.18	Картометрический метод	1.00	–
741	550955.50	1315069.02	Картометрический метод	1.00	–
742	550961.66	1315042.68	Картометрический метод	1.00	–
743	550966.45	1315022.13	Картометрический метод	1.00	–
744	550968.62	1315012.84	Картометрический метод	1.00	–
745	550971.16	1315002.92	Картометрический метод	1.00	–
746	550972.20	1314998.87	Картометрический метод	1.00	–
747	550974.47	1314989.96	Картометрический метод	1.00	–
748	550904.72	1314987.43	Картометрический метод	1.00	–
749	550919.06	1314908.57	Картометрический метод	1.00	–

			метод		
750	550926.02	1314870.29	Картометрический метод	1.00	–
751	550929.93	1314848.79	Картометрический метод	1.00	–
752	550963.28	1314845.65	Картометрический метод	1.00	–
753	550987.45	1314845.33	Картометрический метод	1.00	–
734	551001.26	1314851.31	Картометрический метод	1.00	–
Зона Ж-1(41)	–	–	–	–	–
754	551137.62	1314777.96	Картометрический метод	1.00	–
755	551113.48	1314895.59	Картометрический метод	1.00	–
756	551090.87	1314993.46	Картометрический метод	1.00	–
757	551067.91	1315092.67	Картометрический метод	1.00	–
758	551064.25	1315093.21	Картометрический метод	1.00	–
759	551001.72	1315102.42	Картометрический метод	1.00	–
760	550994.79	1315103.44	Картометрический метод	1.00	–
761	550997.89	1315090.06	Картометрический метод	1.00	–
762	551018.32	1315001.74	Картометрический метод	1.00	–
763	551052.96	1314834.68	Картометрический метод	1.00	–
764	551068.15	1314762.76	Картометрический метод	1.00	–
765	551073.32	1314763.92	Картометрический метод	1.00	–
766	551103.04	1314770.57	Картометрический метод	1.00	–
767	551106.59	1314772.13	Картометрический метод	1.00	–
754	551137.62	1314777.96	Картометрический метод	1.00	–
Зона Ж-1(42)	–	–	–	–	–
768	551058.44	1314751.49	Картометрический метод	1.00	–
769	551056.79	1314767.24	Картометрический метод	1.00	–
770	551042.21	1314833.94	Картометрический метод	1.00	–
771	551033.39	1314876.34	Картометрический метод	1.00	–
772	551014.45	1314876.49	Картометрический метод	1.00	–
773	551008.16	1314857.98	Картометрический метод	1.00	–
774	551004.86	1314848.27	Картометрический метод	1.00	–
775	551006.06	1314821.66	Картометрический метод	1.00	–
776	550997.15	1314821.66	Картометрический метод	1.00	–
777	550997.16	1314798.95	Картометрический метод	1.00	–
778	550997.17	1314773.22	Картометрический метод	1.00	–
779	550997.17	1314771.97	Картометрический метод	1.00	–
780	550999.65	1314771.78	Картометрический метод	1.00	–

			метод		
781	550999.47	1314765.58	Картометрический метод	1.00	–
782	550998.12	1314762.73	Картометрический метод	1.00	–
783	550997.18	1314761.39	Картометрический метод	1.00	–
784	550997.18	1314758.30	Картометрический метод	1.00	–
785	551020.27	1314753.36	Картометрический метод	1.00	–
768	551058.44	1314751.49	Картометрический метод	1.00	–
Зона Ж-1(43)	–	–	–	–	–
786	551042.54	1314529.08	Картометрический метод	1.00	–
787	551048.56	1314568.13	Картометрический метод	1.00	–
788	551052.05	1314619.41	Картометрический метод	1.00	–
789	551059.70	1314739.38	Картометрический метод	1.00	–
790	551058.91	1314746.96	Картометрический метод	1.00	–
791	551015.96	1314748.54	Картометрический метод	1.00	–
792	550980.80	1314756.80	Картометрический метод	1.00	–
793	550980.65	1314756.15	Картометрический метод	1.00	–
794	550969.49	1314707.90	Картометрический метод	1.00	–
795	550966.22	1314708.14	Картометрический метод	1.00	–
796	550953.14	1314678.50	Картометрический метод	1.00	–
797	550948.66	1314668.25	Картометрический метод	1.00	–
798	550941.19	1314651.13	Картометрический метод	1.00	–
799	550927.95	1314621.14	Картометрический метод	1.00	–
800	550917.73	1314598.24	Картометрический метод	1.00	–
801	550905.88	1314571.46	Картометрический метод	1.00	–
802	550907.57	1314570.74	Картометрический метод	1.00	–
803	550910.46	1314569.47	Картометрический метод	1.00	–
804	550926.93	1314566.48	Картометрический метод	1.00	–
805	550929.59	1314565.84	Картометрический метод	1.00	–
806	550996.90	1314544.96	Картометрический метод	1.00	–
786	551042.54	1314529.08	Картометрический метод	1.00	–
Зона Ж-1(44)	–	–	–	–	–
807	551209.15	1314794.22	Картометрический метод	1.00	–
808	551131.03	1315166.68	Картометрический метод	1.00	–
809	551127.52	1315166.80	Картометрический метод	1.00	–
810	551062.43	1315166.58	Картометрический метод	1.00	–
811	551075.38	1315106.45	Картометрический метод	1.00	–

			метод		
812	551099.34	1314995.12	Картометрический метод	1.00	–
813	551107.11	1314959.04	Картометрический метод	1.00	–
814	551113.81	1314929.69	Картометрический метод	1.00	–
815	551127.03	1314870.96	Картометрический метод	1.00	–
816	551145.93	1314780.60	Картометрический метод	1.00	–
817	551148.74	1314781.21	Картометрический метод	1.00	–
818	551197.86	1314791.79	Картометрический метод	1.00	–
807	551209.15	1314794.22	Картометрический метод	1.00	–
Зона Ж-1(45)	–	–	–	–	–
819	551210.18	1314448.27	Картометрический метод	1.00	–
820	551218.90	1314658.89	Картометрический метод	1.00	–
821	551219.41	1314707.08	Картометрический метод	1.00	–
822	551218.84	1314741.73	Картометрический метод	1.00	–
823	551216.95	1314764.65	Картометрический метод	1.00	–
824	551212.53	1314787.94	Картометрический метод	1.00	–
825	551149.55	1314775.12	Картометрический метод	1.00	–
826	551148.90	1314753.29	Картометрический метод	1.00	–
827	551144.64	1314679.61	Картометрический метод	1.00	–
828	551139.91	1314588.89	Картометрический метод	1.00	–
829	551136.14	1314538.90	Картометрический метод	1.00	–
830	551134.57	1314520.20	Картометрический метод	1.00	–
831	551133.92	1314509.57	Картометрический метод	1.00	–
832	551131.51	1314477.52	Картометрический метод	1.00	–
833	551196.91	1314443.63	Картометрический метод	1.00	–
834	551204.63	1314442.87	Картометрический метод	1.00	–
819	551210.18	1314448.27	Картометрический метод	1.00	–
Зона Ж-1(46)	–	–	–	–	–
835	551277.53	1314807.06	Картометрический метод	1.00	–
836	551300.01	1314832.65	Картометрический метод	1.00	–
837	551298.20	1314841.50	Картометрический метод	1.00	–
838	551292.62	1314868.79	Картометрический метод	1.00	–
839	551285.60	1314903.08	Картометрический метод	1.00	–
840	551278.57	1314937.36	Картометрический метод	1.00	–
841	551271.55	1314971.65	Картометрический метод	1.00	–
842	551264.53	1315005.94	Картометрический	1.00	–

			метод		
843	551257.51	1315040.23	Картометрический метод	1.00	–
844	551250.49	1315074.52	Картометрический метод	1.00	–
845	551216.20	1315067.50	Картометрический метод	1.00	–
846	551223.22	1315033.21	Картометрический метод	1.00	–
847	551230.24	1314998.92	Картометрический метод	1.00	–
848	551237.26	1314964.63	Картометрический метод	1.00	–
849	551244.28	1314930.34	Картометрический метод	1.00	–
850	551251.31	1314896.05	Картометрический метод	1.00	–
851	551258.33	1314861.77	Картометрический метод	1.00	–
852	551219.35	1314853.68	Картометрический метод	1.00	–
853	551212.39	1314852.24	Картометрический метод	1.00	–
854	551223.64	1314798.10	Картометрический метод	1.00	–
855	551228.71	1314768.77	Картометрический метод	1.00	–
835	551277.53	1314807.06	Картометрический метод	1.00	–
Зона Ж-1(47)	–	–	–	–	–
856	551251.92	1314868.98	Картометрический метод	1.00	–
857	551243.80	1314908.14	Картометрический метод	1.00	–
858	551235.68	1314947.31	Картометрический метод	1.00	–
859	551227.99	1314986.56	Картометрический метод	1.00	–
860	551219.63	1315025.68	Картометрический метод	1.00	–
861	551211.30	1315064.80	Картометрический метод	1.00	–
862	551203.95	1315104.12	Картометрический метод	1.00	–
863	551195.73	1315143.27	Картометрический метод	1.00	–
864	551187.59	1315182.43	Картометрический метод	1.00	–
865	551153.33	1315175.30	Картометрический метод	1.00	–
866	551148.76	1315174.35	Картометрический метод	1.00	–
867	551150.43	1315166.08	Картометрический метод	1.00	–
868	551147.16	1315166.18	Картометрический метод	1.00	–
869	551210.69	1314860.40	Картометрический метод	1.00	–
870	551217.66	1314861.85	Картометрический метод	1.00	–
856	551251.92	1314868.98	Картометрический метод	1.00	–
Зона Ж-1(48)	–	–	–	–	–
871	551339.67	1314868.78	Картометрический метод	1.00	–
872	551344.85	1314872.72	Картометрический метод	1.00	–
873	551343.52	1314879.21	Картометрический метод	1.00	–

			метод		
874	551338.96	1314901.46	Картометрический метод	1.00	–
875	551336.50	1314913.50	Картометрический метод	1.00	–
876	551329.48	1314947.79	Картометрический метод	1.00	–
877	551322.74	1314980.69	Картометрический метод	1.00	–
878	551298.46	1315016.68	Картометрический метод	1.00	–
879	551278.48	1315012.59	Картометрический метод	1.00	–
880	551286.53	1314973.27	Картометрический метод	1.00	–
881	551293.27	1314940.37	Картометрический метод	1.00	–
882	551300.29	1314906.09	Картометрический метод	1.00	–
883	551307.31	1314871.80	Картометрический метод	1.00	–
884	551312.39	1314846.99	Картометрический метод	1.00	–
871	551339.67	1314868.78	Картометрический метод	1.00	–
Зона Ж-1(49)	–	–	–	–	–
885	551298.22	1314505.10	Картометрический метод	1.00	–
886	551320.35	1314794.81	Картометрический метод	1.00	–
887	551323.55	1314822.74	Картометрический метод	1.00	–
888	551323.74	1314825.42	Картометрический метод	1.00	–
889	551325.76	1314828.05	Картометрический метод	1.00	–
890	551324.60	1314831.32	Картометрический метод	1.00	–
891	551323.87	1314831.88	Картометрический метод	1.00	–
892	551324.11	1314834.44	Картометрический метод	1.00	–
893	551317.84	1314841.97	Картометрический метод	1.00	–
894	551315.07	1314838.57	Картометрический метод	1.00	–
895	551314.43	1314839.05	Картометрический метод	1.00	–
896	551309.98	1314833.05	Картометрический метод	1.00	–
897	551310.33	1314832.78	Картометрический метод	1.00	–
898	551307.47	1314829.27	Картометрический метод	1.00	–
899	551305.77	1314830.48	Картометрический метод	1.00	–
900	551303.27	1314827.02	Картометрический метод	1.00	–
901	551304.75	1314825.95	Картометрический метод	1.00	–
902	551301.86	1314822.41	Картометрический метод	1.00	–
903	551300.41	1314823.49	Картометрический метод	1.00	–
904	551297.92	1314820.15	Картометрический метод	1.00	–
905	551295.40	1314816.79	Картометрический метод	1.00	–

906	551296.56	1314815.92	Картометрический метод	1.00	–
907	551284.84	1314801.56	Картометрический метод	1.00	–
908	551248.01	1314773.08	Картометрический метод	1.00	–
909	551246.03	1314771.80	Картометрический метод	1.00	–
910	551242.18	1314769.32	Картометрический метод	1.00	–
911	551238.32	1314766.83	Картометрический метод	1.00	–
912	551234.41	1314764.32	Картометрический метод	1.00	–
913	551230.70	1314761.92	Картометрический метод	1.00	–
914	551226.35	1314759.12	Картометрический метод	1.00	–
915	551227.46	1314741.92	Картометрический метод	1.00	–
916	551225.00	1314654.11	Картометрический метод	1.00	–
917	551224.53	1314631.47	Картометрический метод	1.00	–
918	551223.58	1314614.67	Картометрический метод	1.00	–
919	551225.65	1314614.35	Картометрический метод	1.00	–
920	551222.29	1314529.69	Картометрический метод	1.00	–
921	551221.51	1314510.03	Картометрический метод	1.00	–
922	551219.13	1314449.69	Картометрический метод	1.00	–
923	551222.81	1314447.25	Картометрический метод	1.00	–
924	551227.59	1314447.90	Картометрический метод	1.00	–
925	551260.27	1314473.43	Картометрический метод	1.00	–
885	551298.22	1314505.10	Картометрический метод	1.00	–
Зона Ж-1(50)	–	–	–	–	–
926	551372.65	1314567.19	Картометрический метод	1.00	–
927	551376.57	1314592.88	Картометрический метод	1.00	–
928	551392.37	1314636.37	Картометрический метод	1.00	–
929	551395.49	1314669.32	Картометрический метод	1.00	–
930	551387.48	1314722.08	Картометрический метод	1.00	–
931	551383.84	1314746.03	Картометрический метод	1.00	–
932	551375.64	1314746.29	Картометрический метод	1.00	–
933	551375.77	1314748.98	Картометрический метод	1.00	–
934	551377.30	1314772.84	Картометрический метод	1.00	–
935	551384.78	1314772.55	Картометрический метод	1.00	–
936	551387.44	1314798.46	Картометрический метод	1.00	–
937	551378.90	1314798.96	Картометрический метод	1.00	–
938	551373.89	1314829.46	Картометрический метод	1.00	–

			метод		
939	551373.93	1314840.49	Картометрический метод	1.00	–
940	551369.90	1314840.20	Картометрический метод	1.00	–
941	551331.58	1314837.40	Картометрический метод	1.00	–
942	551305.43	1314511.11	Картометрический метод	1.00	–
926	551372.65	1314567.19	Картометрический метод	1.00	–
Зона Ж-1(51)	–	–	–	–	–
943	551400.31	1314309.00	Картометрический метод	1.00	–
944	551421.31	1314398.63	Картометрический метод	1.00	–
945	551380.22	1314478.75	Картометрический метод	1.00	–
946	551401.85	1314488.81	Картометрический метод	1.00	–
947	551424.08	1314524.04	Картометрический метод	1.00	–
948	551428.40	1314535.35	Картометрический метод	1.00	–
949	551431.89	1314546.19	Картометрический метод	1.00	–
950	551436.30	1314566.10	Картометрический метод	1.00	–
951	551414.59	1314587.51	Картометрический метод	1.00	–
952	551410.81	1314591.24	Картометрический метод	1.00	–
953	551355.23	1314543.85	Картометрический метод	1.00	–
954	551301.84	1314498.33	Картометрический метод	1.00	–
955	551316.54	1314446.18	Картометрический метод	1.00	–
956	551338.09	1314400.21	Картометрический метод	1.00	–
957	551348.91	1314377.13	Картометрический метод	1.00	–
958	551373.86	1314294.15	Картометрический метод	1.00	–
959	551395.86	1314299.97	Картометрический метод	1.00	–
943	551400.31	1314309.00	Картометрический метод	1.00	–
Зона Ж-1(52)	–	–	–	–	–
960	551362.38	1314283.30	Картометрический метод	1.00	–
961	551364.24	1314290.84	Картометрический метод	1.00	–
962	551361.17	1314301.10	Картометрический метод	1.00	–
963	551339.36	1314373.96	Картометрический метод	1.00	–
964	551301.74	1314454.19	Картометрический метод	1.00	–
965	551287.26	1314485.08	Картометрический метод	1.00	–
966	551237.70	1314443.81	Картометрический метод	1.00	–
967	551218.35	1314427.66	Картометрический метод	1.00	–
968	551262.49	1314358.30	Картометрический метод	1.00	–
969	551268.94	1314347.71	Картометрический метод	1.00	–

			метод		
970	551280.77	1314334.21	Картометрический метод	1.00	–
971	551298.41	1314313.88	Картометрический метод	1.00	–
972	551316.47	1314292.70	Картометрический метод	1.00	–
973	551342.78	1314263.36	Картометрический метод	1.00	–
960	551362.38	1314283.30	Картометрический метод	1.00	–
Зона Ж-1(53)	–	–	–	–	–
974	551246.23	1314156.72	Картометрический метод	1.00	–
975	551247.10	1314164.88	Картометрический метод	1.00	–
976	551251.65	1314207.49	Картометрический метод	1.00	–
977	551254.78	1314236.76	Картометрический метод	1.00	–
978	551256.02	1314246.93	Картометрический метод	1.00	–
979	551257.02	1314257.73	Картометрический метод	1.00	–
980	551265.10	1314333.31	Картометрический метод	1.00	–
981	551243.97	1314370.76	Картометрический метод	1.00	–
982	551238.62	1314380.25	Картометрический метод	1.00	–
983	551232.80	1314389.16	Картометрический метод	1.00	–
984	551232.32	1314389.77	Картометрический метод	1.00	–
985	551211.82	1314420.68	Картометрический метод	1.00	–
986	551208.84	1314419.77	Картометрический метод	1.00	–
987	551185.02	1314396.39	Картометрический метод	1.00	–
988	551096.52	1314309.54	Картометрический метод	1.00	–
989	551096.31	1314304.41	Картометрический метод	1.00	–
990	551137.48	1314262.70	Картометрический метод	1.00	–
991	551153.26	1314249.01	Картометрический метод	1.00	–
992	551167.79	1314234.47	Картометрический метод	1.00	–
993	551181.49	1314220.78	Картометрический метод	1.00	–
994	551198.73	1314203.33	Картометрический метод	1.00	–
995	551215.95	1314185.70	Картометрический метод	1.00	–
974	551246.23	1314156.72	Картометрический метод	1.00	–
Зона Ж-1(54)	–	–	–	–	–
996	551260.02	1314164.94	Картометрический метод	1.00	–
997	551312.40	1314224.47	Картометрический метод	1.00	–
998	551309.63	1314226.47	Картометрический метод	1.00	–
999	551289.28	1314241.16	Картометрический метод	1.00	–
1000	551292.17	1314249.02	Картометрический	1.00	–

			метод		
1001	551294.50	1314259.50	Картометрический метод	1.00	–
1002	551295.36	1314262.26	Картометрический метод	1.00	–
1003	551305.17	1314276.17	Картометрический метод	1.00	–
1004	551307.37	1314274.27	Картометрический метод	1.00	–
1005	551311.37	1314278.98	Картометрический метод	1.00	–
1006	551313.68	1314281.69	Картометрический метод	1.00	–
1007	551274.83	1314321.73	Картометрический метод	1.00	–
1008	551273.97	1314314.80	Картометрический метод	1.00	–
1009	551269.46	1314278.47	Картометрический метод	1.00	–
996	551260.02	1314164.94	Картометрический метод	1.00	–
Зона Ж-1(55)	–	–	–	–	–
1010	551601.77	1313839.69	Картометрический метод	1.00	–
1011	551601.77	1313845.00	Картометрический метод	1.00	–
1012	551601.77	1313860.00	Картометрический метод	1.00	–
1013	551607.31	1313867.71	Картометрический метод	1.00	–
1014	551607.31	1313885.21	Картометрический метод	1.00	–
1015	551612.43	1313903.04	Картометрический метод	1.00	–
1016	551609.20	1313903.96	Картометрический метод	1.00	–
1017	551607.86	1313909.53	Картометрический метод	1.00	–
1018	551578.35	1313919.04	Картометрический метод	1.00	–
1019	551576.71	1313917.55	Картометрический метод	1.00	–
1020	551554.10	1313922.20	Картометрический метод	1.00	–
1021	551573.57	1313982.81	Картометрический метод	1.00	–
1022	551555.43	1313997.55	Картометрический метод	1.00	–
1023	551579.73	1314066.25	Картометрический метод	1.00	–
1024	551605.16	1314140.47	Картометрический метод	1.00	–
1025	551620.91	1314188.79	Картометрический метод	1.00	–
1026	551575.36	1314205.22	Картометрический метод	1.00	–
1027	551555.91	1314147.02	Картометрический метод	1.00	–
1028	551545.71	1314116.50	Картометрический метод	1.00	–
1029	551524.13	1314102.88	Картометрический метод	1.00	–
1030	551527.66	1314113.80	Картометрический метод	1.00	–
1031	551560.38	1314215.23	Картометрический метод	1.00	–
1032	551532.38	1314224.71	Картометрический метод	1.00	–

1033	551510.69	1314230.99	Картометрический метод	1.00	–
1034	551489.83	1314235.29	Картометрический метод	1.00	–
1035	551466.47	1314236.97	Картометрический метод	1.00	–
1036	551449.03	1314234.95	Картометрический метод	1.00	–
1037	551447.36	1314217.47	Картометрический метод	1.00	–
1038	551454.29	1314193.61	Картометрический метод	1.00	–
1039	551458.42	1314165.90	Картометрический метод	1.00	–
1040	551459.06	1314163.14	Картометрический метод	1.00	–
1041	551453.42	1314165.49	Картометрический метод	1.00	–
1042	551449.36	1314192.77	Картометрический метод	1.00	–
1043	551442.59	1314215.97	Картометрический метод	1.00	–
1044	551432.27	1314233.28	Картометрический метод	1.00	–
1045	551427.30	1314232.48	Картометрический метод	1.00	–
1046	551399.79	1314233.12	Картометрический метод	1.00	–
1047	551386.53	1314234.73	Картометрический метод	1.00	–
1048	551366.24	1313807.90	Картометрический метод	1.00	–
1049	551387.81	1313809.79	Картометрический метод	1.00	–
1050	551429.30	1313816.08	Картометрический метод	1.00	–
1051	551449.33	1313881.87	Картометрический метод	1.00	–
1052	551456.66	1313905.00	Картометрический метод	1.00	–
1053	551464.33	1313930.35	Картометрический метод	1.00	–
1054	551482.23	1313988.21	Картометрический метод	1.00	–
1055	551490.42	1314014.36	Картометрический метод	1.00	–
1056	551499.82	1314044.32	Картометрический метод	1.00	–
1057	551510.95	1314079.80	Картометрический метод	1.00	–
1058	551511.34	1314081.29	Картометрический метод	1.00	–
1059	551532.10	1314076.19	Картометрический метод	1.00	–
1060	551481.23	1313924.47	Картометрический метод	1.00	–
1061	551448.14	1313818.93	Картометрический метод	1.00	–
1062	551488.71	1313825.08	Картометрический метод	1.00	–
1063	551586.36	1313837.70	Картометрический метод	1.00	–
1010	551601.77	1313839.69	Картометрический метод	1.00	–
–	–	–	–	–	–
1064	551469.66	1314126.92	Картометрический метод	1.00	–
1065	551460.87	1314155.37	Картометрический метод	1.00	–

			метод		
1066	551460.52	1314156.89	Картометрический метод	1.00	–
1067	551458.68	1314145.55	Картометрический метод	1.00	–
1068	551463.99	1314128.36	Картометрический метод	1.00	–
1064	551469.66	1314126.92	Картометрический метод	1.00	–
–	–	–	–	–	–
1069	551512.89	1314086.88	Картометрический метод	1.00	–
1070	551514.23	1314091.69	Картометрический метод	1.00	–
1071	551492.79	1314097.38	Картометрический метод	1.00	–
1072	551491.55	1314092.54	Картометрический метод	1.00	–
1069	551512.89	1314086.88	Картометрический метод	1.00	–
Зона Ж-1(56)	–	–	–	–	–
1073	551241.00	1314145.48	Картометрический метод	1.00	–
1074	551128.12	1314260.79	Картометрический метод	1.00	–
1075	551123.57	1314267.34	Картометрический метод	1.00	–
1076	551097.71	1314293.68	Картометрический метод	1.00	–
1077	551093.07	1314298.55	Картометрический метод	1.00	–
1078	551027.33	1314233.07	Картометрический метод	1.00	–
1079	551176.91	1314082.40	Картометрический метод	1.00	–
1073	551241.00	1314145.48	Картометрический метод	1.00	–
Зона Ж-1(57)	–	–	–	–	–
1080	551194.54	1314416.89	Картометрический метод	1.00	–
1081	551188.82	1314419.91	Картометрический метод	1.00	–
1082	551170.78	1314429.44	Картометрический метод	1.00	–
1083	551171.11	1314429.96	Картометрический метод	1.00	–
1084	551173.27	1314433.91	Картометрический метод	1.00	–
1085	551175.35	1314437.70	Картометрический метод	1.00	–
1086	551163.30	1314445.28	Картометрический метод	1.00	–
1087	551167.61	1314452.14	Картометрический метод	1.00	–
1088	551166.81	1314452.52	Картометрический метод	1.00	–
1089	551126.82	1314471.40	Картометрический метод	1.00	–
1090	551105.68	1314445.06	Картометрический метод	1.00	–
1091	551092.85	1314429.07	Картометрический метод	1.00	–
1092	551066.01	1314396.74	Картометрический метод	1.00	–
1093	551039.01	1314368.22	Картометрический метод	1.00	–
1094	551056.69	1314350.40	Картометрический метод	1.00	–

1095	551072.85	1314333.91	Картометрический метод	1.00	–
1096	551087.99	1314318.43	Картометрический метод	1.00	–
1097	551090.83	1314315.46	Картометрический метод	1.00	–
1080	551194.54	1314416.89	Картометрический метод	1.00	–
Зона Ж-1(58)	–	–	–	–	–
1098	551060.20	1314403.76	Картометрический метод	1.00	–
1099	551101.68	1314454.18	Картометрический метод	1.00	–
1100	551117.94	1314473.42	Картометрический метод	1.00	–
1101	551114.24	1314475.30	Картометрический метод	1.00	–
1102	551049.43	1314508.31	Картометрический метод	1.00	–
1103	551029.44	1314484.03	Картометрический метод	1.00	–
1104	551014.67	1314466.10	Картометрический метод	1.00	–
1105	550977.28	1314428.73	Картометрический метод	1.00	–
1106	550979.63	1314426.32	Картометрический метод	1.00	–
1107	551032.35	1314374.18	Картометрический метод	1.00	–
1108	551044.79	1314386.40	Картометрический метод	1.00	–
1098	551060.20	1314403.76	Картометрический метод	1.00	–
Зона Ж-1(59)	–	–	–	–	–
1109	551124.30	1314486.93	Картометрический метод	1.00	–
1110	551132.17	1314589.37	Картометрический метод	1.00	–
1111	551141.07	1314746.95	Картометрический метод	1.00	–
1112	551141.37	1314768.12	Картометрический метод	1.00	–
1113	551140.64	1314772.37	Картометрический метод	1.00	–
1114	551137.92	1314771.86	Картометрический метод	1.00	–
1115	551111.34	1314766.80	Картометрический метод	1.00	–
1116	551071.20	1314759.17	Картометрический метод	1.00	–
1117	551068.59	1314758.67	Картометрический метод	1.00	–
1118	551069.40	1314738.54	Картометрический метод	1.00	–
1119	551060.15	1314619.00	Картометрический метод	1.00	–
1120	551056.30	1314565.60	Картометрический метод	1.00	–
1121	551050.42	1314522.72	Картометрический метод	1.00	–
1122	551122.98	1314485.09	Картометрический метод	1.00	–
1109	551124.30	1314486.93	Картометрический метод	1.00	–
Зона Ж-1(60)	–	–	–	–	–
1123	550669.01	1314318.77	Картометрический метод	1.00	–
1124	550692.07	1314345.78	Картометрический метод	1.00	–

			метод		
1125	550704.29	1314360.10	Картометрический метод	1.00	–
1126	550678.73	1314386.24	Картометрический метод	1.00	–
1127	550670.87	1314377.04	Картометрический метод	1.00	–
1128	550665.25	1314382.43	Картометрический метод	1.00	–
1129	550635.01	1314351.21	Картометрический метод	1.00	–
1130	550642.78	1314344.17	Картометрический метод	1.00	–
1131	550620.39	1314317.96	Картометрический метод	1.00	–
1132	550647.98	1314294.14	Картометрический метод	1.00	–
1123	550669.01	1314318.77	Картометрический метод	1.00	–
Зона Ж-1(61)	–	–	–	–	–
1133	550676.58	1313853.96	Картометрический метод	1.00	–
1134	550674.64	1313868.33	Картометрический метод	1.00	–
1135	550663.66	1313890.18	Картометрический метод	1.00	–
1136	550653.88	1313896.26	Картометрический метод	1.00	–
1137	550589.61	1313896.69	Картометрический метод	1.00	–
1138	550590.55	1313858.51	Картометрический метод	1.00	–
1139	550608.82	1313858.25	Картометрический метод	1.00	–
1140	550629.52	1313857.95	Картометрический метод	1.00	–
1141	550639.61	1313857.47	Картометрический метод	1.00	–
1142	550640.34	1313850.18	Картометрический метод	1.00	–
1143	550649.08	1313851.09	Картометрический метод	1.00	–
1144	550673.43	1313853.63	Картометрический метод	1.00	–
1133	550676.58	1313853.96	Картометрический метод	1.00	–
Зона Ж-1(62)	–	–	–	–	–
1145	550839.99	1313796.41	Картометрический метод	1.00	–
1146	550862.02	1313817.08	Картометрический метод	1.00	–
1147	550865.13	1313820.00	Картометрический метод	1.00	–
1148	550788.71	1313898.46	Картометрический метод	1.00	–
1149	550742.02	1313947.68	Картометрический метод	1.00	–
1150	550739.09	1313950.96	Картометрический метод	1.00	–
1151	550708.18	1313919.90	Картометрический метод	1.00	–
1152	550710.77	1313917.27	Картометрический метод	1.00	–
1153	550731.50	1313896.22	Картометрический метод	1.00	–
1154	550721.12	1313881.01	Картометрический метод	1.00	–
1155	550721.17	1313880.63	Картометрический метод	1.00	–

			метод		
1156	550724.72	1313856.31	Картометрический метод	1.00	–
1157	550725.20	1313851.69	Картометрический метод	1.00	–
1158	550725.34	1313850.15	Картометрический метод	1.00	–
1159	550730.76	1313850.83	Картометрический метод	1.00	–
1160	550731.99	1313841.12	Картометрический метод	1.00	–
1161	550734.31	1313841.12	Картометрический метод	1.00	–
1162	550754.51	1313842.34	Картометрический метод	1.00	–
1163	550796.54	1313812.02	Картометрический метод	1.00	–
1164	550804.62	1313806.37	Картометрический метод	1.00	–
1165	550830.48	1313787.37	Картометрический метод	1.00	–
1145	550839.99	1313796.41	Картометрический метод	1.00	–
Зона Ж-1(63)	–	–	–	–	–
1166	550716.74	1313534.90	Картометрический метод	1.00	–
1167	550700.53	1313689.49	Картометрический метод	1.00	–
1168	550670.42	1313680.60	Картометрический метод	1.00	–
1169	550672.73	1313666.01	Картометрический метод	1.00	–
1170	550674.11	1313653.00	Картометрический метод	1.00	–
1171	550668.75	1313652.32	Картометрический метод	1.00	–
1172	550661.24	1313653.88	Картометрический метод	1.00	–
1173	550644.88	1313658.22	Картометрический метод	1.00	–
1174	550641.27	1313659.18	Картометрический метод	1.00	–
1175	550632.12	1313649.24	Картометрический метод	1.00	–
1176	550625.93	1313636.18	Картометрический метод	1.00	–
1177	550577.58	1313501.41	Картометрический метод	1.00	–
1178	550599.02	1313503.04	Картометрический метод	1.00	–
1179	550609.76	1313504.90	Картометрический метод	1.00	–
1180	550629.75	1313510.89	Картометрический метод	1.00	–
1181	550646.63	1313515.94	Картометрический метод	1.00	–
1182	550686.45	1313531.30	Картометрический метод	1.00	–
1166	550716.74	1313534.90	Картометрический метод	1.00	–
Зона Ж-1(64)	–	–	–	–	–
1183	549870.74	1313231.55	Картометрический метод	1.00	–
1184	549915.49	1313327.60	Картометрический метод	1.00	–
1185	549944.42	1313399.75	Картометрический метод	1.00	–
1186	549951.32	1313413.48	Картометрический метод	1.00	–

			метод		
1187	549955.43	1313420.75	Картометрический метод	1.00	–
1188	549934.10	1313434.74	Картометрический метод	1.00	–
1189	549907.31	1313443.76	Картометрический метод	1.00	–
1190	549910.15	1313451.46	Картометрический метод	1.00	–
1191	549849.56	1313471.66	Картометрический метод	1.00	–
1192	549845.85	1313458.11	Картометрический метод	1.00	–
1193	549841.17	1313441.00	Картометрический метод	1.00	–
1194	549830.21	1313403.59	Картометрический метод	1.00	–
1195	549829.39	1313400.43	Картометрический метод	1.00	–
1196	549771.39	1313415.87	Картометрический метод	1.00	–
1197	549765.16	1313417.53	Картометрический метод	1.00	–
1198	549756.04	1313387.45	Картометрический метод	1.00	–
1199	549723.17	1313278.96	Картометрический метод	1.00	–
1200	549869.52	1313228.94	Картометрический метод	1.00	–
1183	549870.74	1313231.55	Картометрический метод	1.00	–
Зона Ж-1(65)	–	–	–	–	–
1201	549968.87	1313442.83	Картометрический метод	1.00	–
1202	549977.97	1313459.79	Картометрический метод	1.00	–
1203	549987.04	1313468.95	Картометрический метод	1.00	–
1204	549989.56	1313472.35	Картометрический метод	1.00	–
1205	549959.05	1313479.41	Картометрический метод	1.00	–
1206	549956.25	1313472.56	Картометрический метод	1.00	–
1207	549937.34	1313479.25	Картометрический метод	1.00	–
1208	549933.20	1313480.73	Картометрический метод	1.00	–
1209	549920.39	1313484.53	Картометрический метод	1.00	–
1210	549917.87	1313485.67	Картометрический метод	1.00	–
1211	549919.54	1313489.58	Картометрический метод	1.00	–
1212	549904.91	1313494.86	Картометрический метод	1.00	–
1213	549852.09	1313508.91	Картометрический метод	1.00	–
1214	549851.93	1313508.37	Картометрический метод	1.00	–
1215	549852.84	1313507.75	Картометрический метод	1.00	–
1216	549844.47	1313479.01	Картометрический метод	1.00	–
1217	549879.12	1313466.50	Картометрический метод	1.00	–
1218	549893.85	1313461.64	Картометрический метод	1.00	–

1219	549910.51	1313455.83	Картометрический метод	1.00	–
1220	549927.49	1313450.21	Картометрический метод	1.00	–
1221	549940.50	1313445.71	Картометрический метод	1.00	–
1222	549938.01	1313438.99	Картометрический метод	1.00	–
1223	549954.14	1313427.63	Картометрический метод	1.00	–
1224	549957.91	1313425.09	Картометрический метод	1.00	–
1225	549960.80	1313430.15	Картометрический метод	1.00	–
1201	549968.87	1313442.83	Картометрический метод	1.00	–
Зона Ж-1(66)	–	–	–	–	–
1226	551778.86	1313864.48	Картометрический метод	1.00	–
1227	551785.02	1313888.16	Картометрический метод	1.00	–
1228	551765.72	1313892.28	Картометрический метод	1.00	–
1229	551776.90	1313911.09	Картометрический метод	1.00	–
1230	551774.52	1313910.76	Картометрический метод	1.00	–
1231	551754.46	1313905.88	Картометрический метод	1.00	–
1232	551735.70	1313901.22	Картометрический метод	1.00	–
1233	551729.08	1313900.02	Картометрический метод	1.00	–
1234	551728.45	1313898.47	Картометрический метод	1.00	–
1235	551724.04	1313871.88	Картометрический метод	1.00	–
1236	551722.69	1313863.86	Картометрический метод	1.00	–
1237	551741.84	1313868.15	Картометрический метод	1.00	–
1226	551778.86	1313864.48	Картометрический метод	1.00	–
Зона Ж-1(67)	–	–	–	–	–
1238	551846.97	1314043.63	Картометрический метод	1.00	–
1239	551850.84	1314062.37	Картометрический метод	1.00	–
1240	551847.10	1314079.95	Картометрический метод	1.00	–
1241	551845.56	1314082.54	Картометрический метод	1.00	–
1242	551813.70	1314090.12	Картометрический метод	1.00	–
1243	551808.32	1314072.83	Картометрический метод	1.00	–
1244	551806.46	1314065.12	Картометрический метод	1.00	–
1245	551805.02	1314065.53	Картометрический метод	1.00	–
1246	551804.25	1314062.20	Картометрический метод	1.00	–
1247	551808.04	1314061.33	Картометрический метод	1.00	–
1248	551807.12	1314058.53	Картометрический метод	1.00	–
1238	551846.97	1314043.63	Картометрический метод	1.00	–

Зона Ж-1(68)	–	–	–	–	–
1249	552171.13	1314238.29	Картометрический метод	1.00	–
1250	552176.22	1314241.50	Картометрический метод	1.00	–
1251	552185.53	1314249.73	Картометрический метод	1.00	–
1252	552241.80	1314315.97	Картометрический метод	1.00	–
1253	552247.90	1314325.23	Картометрический метод	1.00	–
1254	552244.34	1314327.82	Картометрический метод	1.00	–
1255	552231.84	1314337.26	Картометрический метод	1.00	–
1256	552206.28	1314353.63	Картометрический метод	1.00	–
1257	552177.87	1314378.26	Картометрический метод	1.00	–
1258	552173.04	1314387.56	Картометрический метод	1.00	–
1259	552172.94	1314405.09	Картометрический метод	1.00	–
1260	552180.76	1314446.62	Картометрический метод	1.00	–
1261	552187.08	1314468.73	Картометрический метод	1.00	–
1262	552202.80	1314523.70	Картометрический метод	1.00	–
1263	552165.15	1314502.92	Картометрический метод	1.00	–
1264	552125.51	1314438.36	Картометрический метод	1.00	–
1265	551992.09	1314112.94	Картометрический метод	1.00	–
1266	552021.92	1314103.00	Картометрический метод	1.00	–
1267	552031.92	1314130.62	Картометрический метод	1.00	–
1268	552037.88	1314142.97	Картометрический метод	1.00	–
1269	552047.88	1314153.75	Картометрический метод	1.00	–
1270	552057.41	1314162.09	Картометрический метод	1.00	–
1271	552092.81	1314191.13	Картометрический метод	1.00	–
1272	552103.35	1314198.55	Картометрический метод	1.00	–
1273	552129.78	1314212.50	Картометрический метод	1.00	–
1274	552129.80	1314215.24	Картометрический метод	1.00	–
1275	552154.88	1314228.49	Картометрический метод	1.00	–
1249	552171.13	1314238.29	Картометрический метод	1.00	–
Зона Ж-1(69)	–	–	–	–	–
1276	552326.30	1314241.28	Картометрический метод	1.00	–
1277	552344.56	1314261.28	Картометрический метод	1.00	–
1278	552293.55	1314360.01	Картометрический метод	1.00	–
1279	552290.64	1314370.00	Картометрический метод	1.00	–
1280	552192.80	1314445.45	Картометрический метод	1.00	–

1281	552183.60	1314405.56	Картометрический метод	1.00	–
1282	552183.25	1314390.82	Картометрический метод	1.00	–
1283	552187.71	1314382.63	Картометрический метод	1.00	–
1284	552212.18	1314361.72	Картометрический метод	1.00	–
1285	552237.72	1314345.35	Картометрический метод	1.00	–
1286	552251.94	1314333.60	Картометрический метод	1.00	–
1287	552260.74	1314325.84	Картометрический метод	1.00	–
1288	552249.83	1314309.94	Картометрический метод	1.00	–
1289	552193.19	1314243.29	Картометрический метод	1.00	–
1290	552185.55	1314236.44	Картометрический метод	1.00	–
1291	552216.70	1314197.88	Картометрический метод	1.00	–
1276	552326.30	1314241.28	Картометрический метод	1.00	–
Зона Ж-1(70)	–	–	–	–	–
1292	552075.11	1313781.75	Картометрический метод	1.00	–
1293	552110.83	1313884.74	Картометрический метод	1.00	–
1294	552083.36	1313897.37	Картометрический метод	1.00	–
1295	552074.80	1313871.96	Картометрический метод	1.00	–
1296	552040.50	1313885.71	Картометрический метод	1.00	–
1297	552042.35	1313890.72	Картометрический метод	1.00	–
1298	552001.50	1313901.91	Картометрический метод	1.00	–
1299	551998.00	1313902.87	Картометрический метод	1.00	–
1300	551998.26	1313904.45	Картометрический метод	1.00	–
1301	551992.89	1313905.77	Картометрический метод	1.00	–
1302	551992.50	1313904.54	Картометрический метод	1.00	–
1303	551961.63	1313913.10	Картометрический метод	1.00	–
1304	551960.91	1313910.89	Картометрический метод	1.00	–
1305	551952.48	1313870.64	Картометрический метод	1.00	–
1306	551948.09	1313821.39	Картометрический метод	1.00	–
1307	551947.54	1313820.06	Картометрический метод	1.00	–
1308	551992.09	1313802.55	Картометрический метод	1.00	–
1309	552043.40	1313789.50	Картометрический метод	1.00	–
1310	552043.92	1313791.50	Картометрический метод	1.00	–
1311	552049.64	1313789.98	Картометрический метод	1.00	–
1292	552075.11	1313781.75	Картометрический метод	1.00	–
Зона Ж-1(71)	–	–	–	–	–

1312	552299.92	1313718.48	Картометрический метод	1.00	–
1313	552283.30	1313726.21	Картометрический метод	1.00	–
1314	552284.07	1313737.03	Картометрический метод	1.00	–
1315	552295.67	1313743.99	Картометрический метод	1.00	–
1316	552316.15	1313742.45	Картометрический метод	1.00	–
1317	552322.34	1313768.34	Картометрический метод	1.00	–
1318	552283.87	1313790.13	Картометрический метод	1.00	–
1319	552282.52	1313794.24	Картометрический метод	1.00	–
1320	552153.23	1313865.56	Картометрический метод	1.00	–
1321	552134.93	1313873.63	Картометрический метод	1.00	–
1322	552116.83	1313881.97	Картометрический метод	1.00	–
1323	552081.25	1313779.77	Картометрический метод	1.00	–
1324	552104.19	1313772.36	Картометрический метод	1.00	–
1325	552139.67	1313758.96	Картометрический метод	1.00	–
1326	552128.42	1313761.22	Картометрический метод	1.00	–
1327	552113.94	1313765.45	Картометрический метод	1.00	–
1328	552112.29	1313758.61	Картометрический метод	1.00	–
1329	552101.60	1313762.70	Картометрический метод	1.00	–
1330	552048.58	1313779.46	Картометрический метод	1.00	–
1331	551991.23	1313793.26	Картометрический метод	1.00	–
1332	551943.77	1313810.88	Картометрический метод	1.00	–
1333	551903.68	1313713.38	Картометрический метод	1.00	–
1334	551968.18	1313713.71	Картометрический метод	1.00	–
1335	551970.24	1313720.19	Картометрический метод	1.00	–
1336	551976.64	1313742.74	Картометрический метод	1.00	–
1337	551978.85	1313742.39	Картометрический метод	1.00	–
1338	551981.52	1313751.22	Картометрический метод	1.00	–
1339	552025.36	1313741.38	Картометрический метод	1.00	–
1340	552027.08	1313741.00	Картометрический метод	1.00	–
1341	552020.11	1313713.99	Картометрический метод	1.00	–
1342	552031.42	1313714.04	Картометрический метод	1.00	–
1343	552026.56	1313715.58	Картометрический метод	1.00	–
1344	552037.36	1313752.30	Картометрический метод	1.00	–
1345	552089.21	1313739.61	Картометрический метод	1.00	–

1346	552077.13	1313714.28	Картометрический метод	1.00	–
1347	552157.78	1313714.68	Картометрический метод	1.00	–
1348	552165.12	1313738.43	Картометрический метод	1.00	–
1349	552156.93	1313741.56	Картометрический метод	1.00	–
1350	552159.21	1313751.58	Картометрический метод	1.00	–
1351	552168.58	1313748.04	Картометрический метод	1.00	–
1352	552277.84	1313716.28	Картометрический метод	1.00	–
1312	552299.92	1313718.48	Картометрический метод	1.00	–
Зона Ж-1(72)	–	–	–	–	–
1353	549812.74	1317517.24	Картометрический метод	1.00	–
1354	549816.33	1317540.76	Картометрический метод	1.00	–
1355	549815.70	1317605.52	Картометрический метод	1.00	–
1356	549802.63	1317698.57	Картометрический метод	1.00	–
1357	549802.51	1317711.72	Картометрический метод	1.00	–
1358	549800.87	1317726.43	Картометрический метод	1.00	–
1359	549797.66	1317740.87	Картометрический метод	1.00	–
1360	549792.90	1317754.88	Картометрический метод	1.00	–
1361	549780.73	1317785.23	Картометрический метод	1.00	–
1362	549752.79	1317792.12	Картометрический метод	1.00	–
1363	549706.59	1317803.51	Картометрический метод	1.00	–
1364	549705.77	1317803.71	Картометрический метод	1.00	–
1365	549676.03	1317726.29	Картометрический метод	1.00	–
1366	549635.94	1317623.06	Картометрический метод	1.00	–
1367	549622.38	1317587.22	Картометрический метод	1.00	–
1368	549724.07	1317549.84	Картометрический метод	1.00	–
1353	549812.74	1317517.24	Картометрический метод	1.00	–
Зона Ж-1(73)	–	–	–	–	–
1369	548254.95	1319040.76	Картометрический метод	1.00	–
1370	548299.71	1319154.81	Картометрический метод	1.00	–
1371	548375.34	1319369.81	Картометрический метод	1.00	–
1372	548377.36	1319379.18	Картометрический метод	1.00	–
1373	548376.69	1319387.71	Картометрический метод	1.00	–
1374	548372.12	1319391.66	Картометрический метод	1.00	–
1375	548358.04	1319402.11	Картометрический метод	1.00	–
1376	548286.51	1319427.31	Картометрический метод	1.00	–

1377	548149.95	1319083.47	Картометрический метод	1.00	–
1378	548234.89	1319048.92	Картометрический метод	1.00	–
1379	548224.73	1319020.06	Картометрический метод	1.00	–
1380	548244.33	1319012.51	Картометрический метод	1.00	–
1369	548254.95	1319040.76	Картометрический метод	1.00	–
Зона Ж-1(74)	–	–	–	–	–
1381	551485.50	1317916.90	Картометрический метод	1.00	–
1382	551485.50	1317978.49	Картометрический метод	1.00	–
1383	551484.52	1318104.60	Картометрический метод	1.00	–
1384	551477.67	1318143.70	Картометрический метод	1.00	–
1385	551469.85	1318238.53	Картометрический метод	1.00	–
1386	551466.92	1318368.55	Картометрический метод	1.00	–
1387	551471.81	1318439.92	Картометрический метод	1.00	–
1388	551340.29	1318424.61	Картометрический метод	1.00	–
1389	551311.87	1318369.49	Картометрический метод	1.00	–
1390	551293.48	1318318.72	Картометрический метод	1.00	–
1391	551290.04	1318309.87	Картометрический метод	1.00	–
1392	551286.84	1318297.73	Картометрический метод	1.00	–
1393	551285.20	1318285.29	Картометрический метод	1.00	–
1394	551284.57	1318275.25	Картометрический метод	1.00	–
1395	551282.75	1318230.81	Картометрический метод	1.00	–
1396	551282.01	1318198.41	Картометрический метод	1.00	–
1397	551292.93	1318191.88	Картометрический метод	1.00	–
1398	551286.29	1317991.09	Картометрический метод	1.00	–
1399	551301.85	1317989.83	Картометрический метод	1.00	–
1400	551303.10	1317927.59	Картометрический метод	1.00	–
1381	551485.50	1317916.90	Картометрический метод	1.00	–
Зона Ж-1(75)	–	–	–	–	–
1401	552578.48	1317412.45	Картометрический метод	1.00	–
1402	552568.27	1317507.57	Картометрический метод	1.00	–
1403	552553.49	1317508.82	Картометрический метод	1.00	–
1404	552534.28	1317502.45	Картометрический метод	1.00	–
1405	552488.11	1317476.21	Картометрический метод	1.00	–
1406	552438.11	1317449.86	Картометрический метод	1.00	–
1407	552406.56	1317434.27	Картометрический метод	1.00	–

1408	552378.71	1317434.46	Картометрический метод	1.00	–
1409	552378.65	1317426.48	Картометрический метод	1.00	–
1410	552372.14	1317425.35	Картометрический метод	1.00	–
1411	552358.98	1317425.20	Картометрический метод	1.00	–
1412	552340.04	1317428.79	Картометрический метод	1.00	–
1413	552270.44	1317441.25	Картометрический метод	1.00	–
1414	552103.94	1317473.49	Картометрический метод	1.00	–
1415	552049.86	1317481.20	Картометрический метод	1.00	–
1416	552015.53	1317484.88	Картометрический метод	1.00	–
1417	551992.99	1317485.79	Картометрический метод	1.00	–
1418	551964.59	1317484.57	Картометрический метод	1.00	–
1419	551883.43	1317476.53	Картометрический метод	1.00	–
1420	551773.12	1317467.51	Картометрический метод	1.00	–
1421	551777.52	1317461.82	Картометрический метод	1.00	–
1422	551895.40	1317375.26	Картометрический метод	1.00	–
1423	551911.14	1317363.71	Картометрический метод	1.00	–
1424	551959.15	1317370.76	Картометрический метод	1.00	–
1425	552021.06	1317380.05	Картометрический метод	1.00	–
1426	552045.58	1317378.81	Картометрический метод	1.00	–
1427	552096.47	1317376.34	Картометрический метод	1.00	–
1428	552187.20	1317366.43	Картометрический метод	1.00	–
1429	552184.13	1317342.28	Картометрический метод	1.00	–
1430	552232.56	1317337.95	Картометрический метод	1.00	–
1431	552230.11	1317306.38	Картометрический метод	1.00	–
1432	552330.65	1317297.71	Картометрический метод	1.00	–
1433	552342.91	1317298.95	Картометрический метод	1.00	–
1434	552376.01	1317311.95	Картометрический метод	1.00	–
1435	552397.47	1317326.19	Картометрический метод	1.00	–
1436	552437.71	1317352.71	Картометрический метод	1.00	–
1437	552441.73	1317352.28	Картометрический метод	1.00	–
1438	552498.93	1317380.98	Картометрический метод	1.00	–
1401	552578.48	1317412.45	Картометрический метод	1.00	–
Зона Ж-1(76)	–	–	–	–	–
1439	552430.85	1317455.19	Картометрический метод	1.00	–
1440	552432.78	1317571.41	Картометрический метод	1.00	–

			метод		
1441	552433.22	1317571.55	Картометрический метод	1.00	–
1442	552432.82	1317574.06	Картометрический метод	1.00	–
1443	552352.12	1317550.94	Картометрический метод	1.00	–
1444	552323.77	1317568.06	Картометрический метод	1.00	–
1445	552203.63	1317638.34	Картометрический метод	1.00	–
1446	552179.32	1317661.12	Картометрический метод	1.00	–
1447	552182.08	1317691.98	Картометрический метод	1.00	–
1448	552133.53	1317631.32	Картометрический метод	1.00	–
1449	552059.04	1317610.28	Картометрический метод	1.00	–
1450	552031.63	1317589.44	Картометрический метод	1.00	–
1451	551793.36	1317580.51	Картометрический метод	1.00	–
1452	551794.30	1317567.85	Картометрический метод	1.00	–
1453	551769.43	1317485.26	Картометрический метод	1.00	–
1454	551769.09	1317479.22	Картометрический метод	1.00	–
1455	551882.67	1317487.47	Картометрический метод	1.00	–
1456	551963.90	1317495.36	Картометрический метод	1.00	–
1457	551993.63	1317496.60	Картометрический метод	1.00	–
1458	552016.47	1317495.82	Картометрический метод	1.00	–
1459	552050.80	1317492.11	Картометрический метод	1.00	–
1460	552108.49	1317482.69	Картометрический метод	1.00	–
1461	552279.56	1317448.99	Картометрический метод	1.00	–
1462	552342.05	1317437.75	Картометрический метод	1.00	–
1463	552359.72	1317433.99	Картометрический метод	1.00	–
1464	552371.25	1317435.09	Картометрический метод	1.00	–
1465	552374.91	1317435.76	Картометрический метод	1.00	–
1466	552382.45	1317438.02	Картометрический метод	1.00	–
1467	552402.36	1317442.92	Картометрический метод	1.00	–
1468	552410.90	1317441.97	Картометрический метод	1.00	–
1469	552411.01	1317445.22	Картометрический метод	1.00	–
1439	552430.85	1317455.19	Картометрический метод	1.00	–
Зона Ж-1(77)	–	–	–	–	–
1470	553868.50	1317790.66	Картометрический метод	1.00	–
1471	553873.96	1317807.97	Картометрический метод	1.00	–
1472	553938.98	1318014.28	Картометрический метод	1.00	–

1473	553868.01	1318043.20	Картометрический метод	1.00	–
1474	553832.43	1318057.70	Картометрический метод	1.00	–
1475	553835.25	1318065.79	Картометрический метод	1.00	–
1476	553824.15	1318070.32	Картометрический метод	1.00	–
1477	553727.21	1318109.82	Картометрический метод	1.00	–
1478	553754.98	1318169.20	Картометрический метод	1.00	–
1479	553654.68	1318228.62	Картометрический метод	1.00	–
1480	553642.20	1318234.09	Картометрический метод	1.00	–
1481	553547.89	1317994.50	Картометрический метод	1.00	–
1482	553513.08	1318011.91	Картометрический метод	1.00	–
1483	553508.95	1317997.99	Картометрический метод	1.00	–
1484	553490.23	1317934.92	Картометрический метод	1.00	–
1485	553526.76	1317916.90	Картометрический метод	1.00	–
1486	553557.81	1317901.58	Картометрический метод	1.00	–
1487	553700.31	1317831.27	Картометрический метод	1.00	–
1488	553680.54	1317773.34	Картометрический метод	1.00	–
1489	553746.84	1317779.26	Картометрический метод	1.00	–
1490	553763.24	1317780.83	Картометрический метод	1.00	–
1470	553868.50	1317790.66	Картометрический метод	1.00	–
Зона Ж-1(78)	–	–	–	–	–
1491	553783.97	1319232.44	Картометрический метод	1.00	–
1492	553786.98	1319298.36	Картометрический метод	1.00	–
1493	553804.33	1319297.42	Картометрический метод	1.00	–
1494	553805.77	1319311.86	Картометрический метод	1.00	–
1495	553821.76	1319379.54	Картометрический метод	1.00	–
1496	553800.61	1319381.41	Картометрический метод	1.00	–
1497	553755.38	1319385.42	Картометрический метод	1.00	–
1498	553699.90	1319393.22	Картометрический метод	1.00	–
1499	553624.88	1319383.79	Картометрический метод	1.00	–
1500	553529.79	1319402.34	Картометрический метод	1.00	–
1501	553520.13	1319394.83	Картометрический метод	1.00	–
1502	553511.40	1319397.74	Картометрический метод	1.00	–
1503	553489.65	1319405.02	Картометрический метод	1.00	–
1504	553491.84	1319412.32	Картометрический метод	1.00	–
1505	553496.37	1319427.43	Картометрический метод	1.00	–

			метод		
1506	553346.91	1319472.91	Картометрический метод	1.00	–
1507	553341.61	1319474.53	Картометрический метод	1.00	–
1508	553324.54	1319410.25	Картометрический метод	1.00	–
1509	553320.64	1319396.80	Картометрический метод	1.00	–
1510	553302.90	1319335.56	Картометрический метод	1.00	–
1511	553315.91	1319325.62	Картометрический метод	1.00	–
1512	553351.78	1319317.88	Картометрический метод	1.00	–
1513	553439.44	1319307.97	Картометрический метод	1.00	–
1514	553463.01	1319354.06	Картометрический метод	1.00	–
1515	553479.90	1319348.99	Картометрический метод	1.00	–
1516	553532.28	1319313.45	Картометрический метод	1.00	–
1517	553468.87	1319296.21	Картометрический метод	1.00	–
1518	553463.13	1319213.54	Картометрический метод	1.00	–
1519	553482.97	1319220.68	Картометрический метод	1.00	–
1520	553521.59	1319230.58	Картометрический метод	1.00	–
1521	553548.56	1319232.44	Картометрический метод	1.00	–
1522	553630.71	1319222.53	Картометрический метод	1.00	–
1523	553735.54	1319219.44	Картометрический метод	1.00	–
1491	553783.97	1319232.44	Картометрический метод	1.00	–
Зона Ж-1(79)	–	–	–	–	–
1524	553645.07	1319481.88	Картометрический метод	1.00	–
1525	553663.17	1319531.79	Картометрический метод	1.00	–
1526	553679.57	1319577.00	Картометрический метод	1.00	–
1527	553681.45	1319582.18	Картометрический метод	1.00	–
1528	553688.56	1319606.84	Картометрический метод	1.00	–
1529	553689.82	1319616.01	Картометрический метод	1.00	–
1530	553688.18	1319618.24	Картометрический метод	1.00	–
1531	553686.39	1319618.58	Картометрический метод	1.00	–
1532	553641.68	1319627.17	Картометрический метод	1.00	–
1533	553589.11	1319637.27	Картометрический метод	1.00	–
1534	553581.17	1319613.26	Картометрический метод	1.00	–
1535	553531.53	1319624.85	Картометрический метод	1.00	–
1536	553517.14	1319631.23	Картометрический метод	1.00	–
1537	553516.73	1319631.41	Картометрический метод	1.00	–

1538	553485.12	1319645.42	Картометрический метод	1.00	–
1539	553478.71	1319648.26	Картометрический метод	1.00	–
1540	553461.80	1319635.87	Картометрический метод	1.00	–
1541	553444.31	1319623.33	Картометрический метод	1.00	–
1542	553426.96	1319600.61	Картометрический метод	1.00	–
1543	553405.23	1319548.65	Картометрический метод	1.00	–
1544	553375.51	1319478.43	Картометрический метод	1.00	–
1545	553370.20	1319465.83	Картометрический метод	1.00	–
1546	553441.19	1319444.23	Картометрический метод	1.00	–
1547	553457.48	1319439.27	Картометрический метод	1.00	–
1548	553496.37	1319427.43	Картометрический метод	1.00	–
1549	553499.36	1319437.39	Картометрический метод	1.00	–
1550	553517.82	1319431.07	Картометрический метод	1.00	–
1551	553529.98	1319426.91	Картометрический метод	1.00	–
1552	553546.59	1319473.93	Картометрический метод	1.00	–
1553	553550.15	1319480.86	Картометрический метод	1.00	–
1554	553571.67	1319498.17	Картометрический метод	1.00	–
1555	553514.08	1319516.35	Картометрический метод	1.00	–
1556	553494.19	1319522.89	Картометрический метод	1.00	–
1557	553491.24	1319523.86	Картометрический метод	1.00	–
1558	553493.79	1319530.25	Картометрический метод	1.00	–
1559	553604.11	1319495.83	Картометрический метод	1.00	–
1524	553645.07	1319481.88	Картометрический метод	1.00	–
Зона Ж-1(80)	–	–	–	–	–
1560	553838.06	1319473.67	Картометрический метод	1.00	–
1561	553847.30	1319498.10	Картометрический метод	1.00	–
1562	553851.03	1319507.95	Картометрический метод	1.00	–
1563	553863.85	1319541.82	Картометрический метод	1.00	–
1564	553854.35	1319538.15	Картометрический метод	1.00	–
1565	553793.51	1319551.77	Картометрический метод	1.00	–
1566	553783.66	1319535.72	Картометрический метод	1.00	–
1567	553780.32	1319525.85	Картометрический метод	1.00	–
1568	553745.81	1319540.15	Картометрический метод	1.00	–
1569	553690.64	1319561.52	Картометрический метод	1.00	–
1570	553676.01	1319521.95	Картометрический метод	1.00	–

			метод		
1571	553657.01	1319470.73	Картометрический метод	1.00	–
1572	553642.83	1319475.71	Картометрический метод	1.00	–
1573	553639.73	1319476.69	Картометрический метод	1.00	–
1574	553641.14	1319480.93	Картометрический метод	1.00	–
1575	553604.09	1319495.72	Картометрический метод	1.00	–
1576	553601.29	1319488.83	Картометрический метод	1.00	–
1577	553579.67	1319495.65	Картометрический метод	1.00	–
1578	553556.02	1319476.97	Картометрический метод	1.00	–
1579	553553.10	1319471.35	Картометрический метод	1.00	–
1580	553529.79	1319402.34	Картометрический метод	1.00	–
1581	553611.16	1319386.47	Картометрический метод	1.00	–
1582	553624.88	1319383.79	Картометрический метод	1.00	–
1583	553699.90	1319393.22	Картометрический метод	1.00	–
1584	553717.33	1319453.27	Картометрический метод	1.00	–
1585	553752.51	1319457.98	Картометрический метод	1.00	–
1586	553797.95	1319476.53	Картометрический метод	1.00	–
1587	553829.70	1319475.90	Картометрический метод	1.00	–
1560	553838.06	1319473.67	Картометрический метод	1.00	–
Зона Ж-1(81)	–	–	–	–	–
1588	553954.29	1319826.21	Картометрический метод	1.00	–
1589	553969.52	1319906.17	Картометрический метод	1.00	–
1590	553975.85	1319939.41	Картометрический метод	1.00	–
1591	553959.50	1319944.53	Картометрический метод	1.00	–
1592	553958.51	1319941.58	Картометрический метод	1.00	–
1593	553953.97	1319927.28	Картометрический метод	1.00	–
1594	553934.91	1319933.33	Картометрический метод	1.00	–
1595	553939.45	1319947.63	Картометрический метод	1.00	–
1596	553940.06	1319949.59	Картометрический метод	1.00	–
1597	553917.19	1319953.65	Картометрический метод	1.00	–
1598	553874.60	1319953.46	Картометрический метод	1.00	–
1599	553812.11	1319933.19	Картометрический метод	1.00	–
1600	553769.08	1319919.23	Картометрический метод	1.00	–
1601	553738.54	1319909.32	Картометрический метод	1.00	–
1602	553738.96	1319879.11	Картометрический метод	1.00	–

1603	553736.49	1319836.99	Картометрический метод	1.00	–
1604	553734.71	1319808.79	Картометрический метод	1.00	–
1605	553730.07	1319795.05	Картометрический метод	1.00	–
1606	553723.36	1319780.03	Картометрический метод	1.00	–
1607	553720.93	1319769.78	Картометрический метод	1.00	–
1608	553718.99	1319737.67	Картометрический метод	1.00	–
1609	553768.68	1319753.54	Картометрический метод	1.00	–
1610	553839.87	1319776.27	Картометрический метод	1.00	–
1611	553887.11	1319799.08	Картометрический метод	1.00	–
1612	553885.58	1319811.85	Картометрический метод	1.00	–
1613	553934.87	1319822.15	Картометрический метод	1.00	–
1614	553952.10	1319825.75	Картометрический метод	1.00	–
1588	553954.29	1319826.21	Картометрический метод	1.00	–
Зона Ж-1(82)	–	–	–	–	–
1615	554204.19	1319686.89	Картометрический метод	1.00	–
1616	554197.87	1319692.38	Картометрический метод	1.00	–
1617	554203.68	1319710.07	Картометрический метод	1.00	–
1618	554216.78	1319707.60	Картометрический метод	1.00	–
1619	554223.39	1319734.49	Картометрический метод	1.00	–
1620	554211.92	1319741.03	Картометрический метод	1.00	–
1621	554218.50	1319751.62	Картометрический метод	1.00	–
1622	554238.16	1319744.25	Картометрический метод	1.00	–
1623	554251.46	1319776.01	Картометрический метод	1.00	–
1624	554258.26	1319794.39	Картометрический метод	1.00	–
1625	554259.26	1319797.49	Картометрический метод	1.00	–
1626	554263.69	1319820.83	Картометрический метод	1.00	–
1627	554275.83	1319817.19	Картометрический метод	1.00	–
1628	554294.43	1319864.60	Картометрический метод	1.00	–
1629	554315.91	1319860.52	Картометрический метод	1.00	–
1630	554321.15	1319873.72	Картометрический метод	1.00	–
1631	554322.44	1319924.03	Картометрический метод	1.00	–
1632	554306.19	1319926.35	Картометрический метод	1.00	–
1633	554281.26	1319933.58	Картометрический метод	1.00	–
1634	554248.78	1319968.01	Картометрический метод	1.00	–
1635	554244.09	1319975.86	Картометрический метод	1.00	–

			метод		
1636	554214.52	1319966.38	Картометрический метод	1.00	–
1637	554191.62	1319957.70	Картометрический метод	1.00	–
1638	554167.10	1319952.43	Картометрический метод	1.00	–
1639	554151.70	1319948.33	Картометрический метод	1.00	–
1640	554137.22	1319938.12	Картометрический метод	1.00	–
1641	554133.77	1319934.74	Картометрический метод	1.00	–
1642	554087.79	1319801.37	Картометрический метод	1.00	–
1643	554133.61	1319786.96	Картометрический метод	1.00	–
1644	554128.65	1319776.02	Картометрический метод	1.00	–
1645	554111.46	1319733.27	Картометрический метод	1.00	–
1646	554126.19	1319726.14	Картометрический метод	1.00	–
1647	554106.91	1319680.30	Картометрический метод	1.00	–
1648	554108.26	1319647.27	Картометрический метод	1.00	–
1649	554114.31	1319634.58	Картометрический метод	1.00	–
1650	554122.37	1319629.90	Картометрический метод	1.00	–
1651	554144.04	1319617.58	Картометрический метод	1.00	–
1652	554163.08	1319629.15	Картометрический метод	1.00	–
1615	554204.19	1319686.89	Картометрический метод	1.00	–
Зона Ж-1(83)	–	–	–	–	–
1653	553475.56	1320465.20	Картометрический метод	1.00	–
1654	553485.20	1320470.91	Картометрический метод	1.00	–
1655	553542.98	1320505.13	Картометрический метод	1.00	–
1656	553542.48	1320506.31	Картометрический метод	1.00	–
1657	553531.13	1320533.20	Картометрический метод	1.00	–
1658	553449.89	1320715.35	Картометрический метод	1.00	–
1659	553441.04	1320735.49	Картометрический метод	1.00	–
1660	553438.11	1320741.73	Картометрический метод	1.00	–
1661	553431.99	1320754.57	Картометрический метод	1.00	–
1662	553438.74	1320761.49	Картометрический метод	1.00	–
1663	553401.14	1320796.63	Картометрический метод	1.00	–
1664	553378.16	1320818.11	Картометрический метод	1.00	–
1665	553358.65	1320837.14	Картометрический метод	1.00	–
1666	553344.68	1320851.55	Картометрический метод	1.00	–
1667	553320.99	1320866.79	Картометрический метод	1.00	–

1668	553323.52	1320870.17	Картометрический метод	1.00	–
1669	553232.22	1320927.40	Картометрический метод	1.00	–
1670	553229.02	1320929.41	Картометрический метод	1.00	–
1671	553100.29	1320808.52	Картометрический метод	1.00	–
1672	553078.06	1320786.57	Картометрический метод	1.00	–
1673	553038.94	1320750.18	Картометрический метод	1.00	–
1674	553019.74	1320730.86	Картометрический метод	1.00	–
1675	553017.46	1320728.56	Картометрический метод	1.00	–
1676	553080.37	1320657.75	Картометрический метод	1.00	–
1677	553143.46	1320592.40	Картометрический метод	1.00	–
1678	553207.58	1320533.77	Картометрический метод	1.00	–
1679	553183.07	1320514.43	Картометрический метод	1.00	–
1680	553177.97	1320509.81	Картометрический метод	1.00	–
1681	553201.60	1320478.47	Картометрический метод	1.00	–
1682	553223.48	1320449.46	Картометрический метод	1.00	–
1683	553246.26	1320416.97	Картометрический метод	1.00	–
1684	553295.64	1320352.30	Картометрический метод	1.00	–
1685	553333.59	1320380.10	Картометрический метод	1.00	–
1686	553367.57	1320401.22	Картометрический метод	1.00	–
1653	553475.56	1320465.20	Картометрический метод	1.00	–
Зона Ж-1(84)	–	–	–	–	–
1687	555235.83	1317577.86	Картометрический метод	1.00	–
1688	555235.92	1317579.55	Картометрический метод	1.00	–
1689	555236.49	1317590.53	Картометрический метод	1.00	–
1690	555247.50	1317607.38	Картометрический метод	1.00	–
1691	555250.36	1317609.25	Картометрический метод	1.00	–
1692	555244.82	1317653.99	Картометрический метод	1.00	–
1693	555256.82	1317662.42	Картометрический метод	1.00	–
1694	555246.57	1317682.57	Картометрический метод	1.00	–
1695	555212.83	1317739.23	Картометрический метод	1.00	–
1696	555192.64	1317771.75	Картометрический метод	1.00	–
1697	555171.82	1317806.10	Картометрический метод	1.00	–
1698	555153.68	1317836.67	Картометрический метод	1.00	–
1699	555187.13	1317865.49	Картометрический метод	1.00	–
1700	555210.43	1317885.56	Картометрический метод	1.00	–

			метод		
1701	555235.60	1317921.90	Картометрический метод	1.00	–
1702	555182.95	1317966.63	Картометрический метод	1.00	–
1703	555155.36	1317930.88	Картометрический метод	1.00	–
1704	555143.90	1317914.47	Картометрический метод	1.00	–
1705	555142.23	1317912.09	Картометрический метод	1.00	–
1706	555090.22	1317867.04	Картометрический метод	1.00	–
1707	555071.33	1317850.35	Картометрический метод	1.00	–
1708	555001.37	1317951.25	Картометрический метод	1.00	–
1709	554990.20	1317967.36	Картометрический метод	1.00	–
1710	555002.63	1317984.67	Картометрический метод	1.00	–
1711	554948.76	1318006.66	Картометрический метод	1.00	–
1712	554956.76	1318039.26	Картометрический метод	1.00	–
1713	554952.45	1318041.19	Картометрический метод	1.00	–
1714	554915.57	1318082.72	Картометрический метод	1.00	–
1715	554907.28	1318117.06	Картометрический метод	1.00	–
1716	554903.28	1318127.95	Картометрический метод	1.00	–
1717	554930.77	1318155.73	Картометрический метод	1.00	–
1718	554939.77	1318229.49	Картометрический метод	1.00	–
1719	554926.29	1318232.79	Картометрический метод	1.00	–
1720	554859.83	1318247.21	Картометрический метод	1.00	–
1721	554858.97	1318290.05	Картометрический метод	1.00	–
1722	554856.55	1318338.86	Картометрический метод	1.00	–
1723	554806.65	1318427.92	Картометрический метод	1.00	–
1724	554793.40	1318451.54	Картометрический метод	1.00	–
1725	554792.43	1318453.29	Картометрический метод	1.00	–
1726	554696.55	1318377.34	Картометрический метод	1.00	–
1727	554696.99	1318354.75	Картометрический метод	1.00	–
1728	554697.48	1318329.67	Картометрический метод	1.00	–
1729	554701.16	1318141.18	Картометрический метод	1.00	–
1730	554616.83	1318128.59	Картометрический метод	1.00	–
1731	554601.29	1318126.27	Картометрический метод	1.00	–
1732	554583.40	1318115.87	Картометрический метод	1.00	–
1733	554489.28	1318061.16	Картометрический метод	1.00	–
1734	554428.87	1317980.39	Картометрический метод	1.00	–

			метод		
1735	554439.59	1317935.94	Картометрический метод	1.00	–
1736	554441.99	1317925.98	Картометрический метод	1.00	–
1737	554457.23	1317862.75	Картометрический метод	1.00	–
1738	554615.68	1317876.58	Картометрический метод	1.00	–
1739	554637.29	1317906.68	Картометрический метод	1.00	–
1740	554968.08	1317880.82	Картометрический метод	1.00	–
1741	555012.61	1317768.28	Картометрический метод	1.00	–
1742	555033.58	1317741.32	Картометрический метод	1.00	–
1743	555176.78	1317555.54	Картометрический метод	1.00	–
1744	555218.14	1317560.96	Картометрический метод	1.00	–
1745	555224.06	1317566.19	Картометрический метод	1.00	–
1746	555202.40	1317602.70	Картометрический метод	1.00	–
1747	555215.50	1317612.13	Картометрический метод	1.00	–
1687	555235.83	1317577.86	Картометрический метод	1.00	–
Зона Ж-1(85)	–	–	–	–	–
1748	555595.56	1319224.16	Картометрический метод	1.00	–
1749	555600.09	1319230.42	Картометрический метод	1.00	–
1750	555637.04	1319281.49	Картометрический метод	1.00	–
1751	555661.69	1319307.89	Картометрический метод	1.00	–
1752	555700.36	1319349.78	Картометрический метод	1.00	–
1753	555643.44	1319691.77	Картометрический метод	1.00	–
1754	555627.32	1319695.13	Картометрический метод	1.00	–
1755	555607.37	1319758.54	Картометрический метод	1.00	–
1756	555604.73	1319766.96	Картометрический метод	1.00	–
1757	555602.48	1319774.10	Картометрический метод	1.00	–
1758	555561.01	1319752.40	Картометрический метод	1.00	–
1759	555495.87	1319734.09	Картометрический метод	1.00	–
1760	555453.93	1319722.30	Картометрический метод	1.00	–
1761	555471.20	1319660.00	Картометрический метод	1.00	–
1762	555474.58	1319625.64	Картометрический метод	1.00	–
1763	555473.13	1319606.41	Картометрический метод	1.00	–
1764	555466.59	1319578.12	Картометрический метод	1.00	–
1765	555408.49	1319531.81	Картометрический метод	1.00	–
1766	555488.09	1319289.96	Картометрический метод	1.00	–

1767	555496.81	1319264.64	Картометрический метод	1.00	–
1768	555507.90	1319217.59	Картометрический метод	1.00	–
1769	555516.37	1319190.82	Картометрический метод	1.00	–
1770	555529.66	1319148.81	Картометрический метод	1.00	–
1748	555595.56	1319224.16	Картометрический метод	1.00	–
Зона Ж-1(86)	–	–	–	–	–
1771	555596.82	1320444.86	Картометрический метод	1.00	–
1772	555603.56	1320461.40	Картометрический метод	1.00	–
1773	555604.74	1320478.69	Картометрический метод	1.00	–
1774	555607.51	1320495.95	Картометрический метод	1.00	–
1775	555608.46	1320499.69	Картометрический метод	1.00	–
1776	555611.62	1320507.44	Картометрический метод	1.00	–
1777	555616.21	1320514.46	Картометрический метод	1.00	–
1778	555622.04	1320520.47	Картометрический метод	1.00	–
1779	555628.90	1320525.27	Картометрический метод	1.00	–
1780	555636.55	1320528.69	Картометрический метод	1.00	–
1781	555653.08	1320534.24	Картометрический метод	1.00	–
1782	555654.37	1320538.65	Картометрический метод	1.00	–
1783	555680.86	1320629.72	Картометрический метод	1.00	–
1784	555366.47	1320744.77	Картометрический метод	1.00	–
1785	555295.35	1320767.32	Картометрический метод	1.00	–
1786	555254.63	1320781.80	Картометрический метод	1.00	–
1787	555233.72	1320789.24	Картометрический метод	1.00	–
1788	555204.61	1320711.13	Картометрический метод	1.00	–
1789	555188.42	1320679.07	Картометрический метод	1.00	–
1790	555194.65	1320661.47	Картометрический метод	1.00	–
1791	555158.54	1320582.25	Картометрический метод	1.00	–
1792	555225.78	1320543.90	Картометрический метод	1.00	–
1793	555228.27	1320518.75	Картометрический метод	1.00	–
1794	555352.16	1320470.34	Картометрический метод	1.00	–
1795	555477.91	1320435.76	Картометрический метод	1.00	–
1796	555583.12	1320411.24	Картометрический метод	1.00	–
1771	555596.82	1320444.86	Картометрический метод	1.00	–
Зона Ж-1(87)	–	–	–	–	–
1797	556449.21	1320246.99	Картометрический метод	1.00	–

1798	556525.78	1320426.17	Картометрический метод	1.00	–
1799	556464.77	1320473.32	Картометрический метод	1.00	–
1800	556170.93	1320495.96	Картометрический метод	1.00	–
1801	556144.78	1320418.62	Картометрический метод	1.00	–
1802	556218.87	1320362.04	Картометрический метод	1.00	–
1803	556256.22	1320378.54	Картометрический метод	1.00	–
1804	556250.40	1320343.50	Картометрический метод	1.00	–
1805	556247.33	1320324.95	Картометрический метод	1.00	–
1806	556319.99	1320306.43	Картометрический метод	1.00	–
1807	556334.09	1320309.52	Картометрический метод	1.00	–
1808	556380.25	1320337.50	Картометрический метод	1.00	–
1809	556370.36	1320291.41	Картометрический метод	1.00	–
1810	556371.46	1320256.35	Картометрический метод	1.00	–
1811	556401.90	1320260.19	Картометрический метод	1.00	–
1797	556449.21	1320246.99	Картометрический метод	1.00	–
Зона Ж-1(88)	–	–	–	–	–
1812	557762.18	1316182.53	Картометрический метод	1.00	–
1813	557780.46	1316186.69	Картометрический метод	1.00	–
1814	557811.74	1316192.95	Картометрический метод	1.00	–
1815	557817.88	1316194.27	Картометрический метод	1.00	–
1816	557817.91	1316205.88	Картометрический метод	1.00	–
1817	557566.17	1316253.98	Картометрический метод	1.00	–
1818	557548.75	1316284.89	Картометрический метод	1.00	–
1819	557536.39	1316301.08	Картометрический метод	1.00	–
1820	557534.83	1316305.03	Картометрический метод	1.00	–
1821	557529.44	1316304.12	Картометрический метод	1.00	–
1822	557371.57	1316250.53	Картометрический метод	1.00	–
1823	557364.93	1316248.28	Картометрический метод	1.00	–
1824	557345.47	1316239.78	Картометрический метод	1.00	–
1825	557313.19	1316228.78	Картометрический метод	1.00	–
1826	557281.95	1316218.13	Картометрический метод	1.00	–
1827	557267.75	1316213.29	Картометрический метод	1.00	–
1828	557229.56	1316200.27	Картометрический метод	1.00	–
1829	557191.37	1316187.25	Картометрический метод	1.00	–
1830	557177.17	1316182.41	Картометрический метод	1.00	–

			метод		
1831	557108.97	1316159.16	Картометрический метод	1.00	–
1832	557078.43	1316147.78	Картометрический метод	1.00	–
1833	557077.43	1316147.78	Картометрический метод	1.00	–
1834	557077.43	1316146.78	Картометрический метод	1.00	–
1835	557030.07	1316103.96	Картометрический метод	1.00	–
1836	557048.19	1316088.14	Картометрический метод	1.00	–
1837	557043.08	1316083.51	Картометрический метод	1.00	–
1838	557065.30	1316064.10	Картометрический метод	1.00	–
1839	557069.00	1316067.33	Картометрический метод	1.00	–
1840	557072.19	1316064.63	Картометрический метод	1.00	–
1841	557087.00	1316050.34	Картометрический метод	1.00	–
1842	557105.87	1316031.15	Картометрический метод	1.00	–
1843	557125.95	1316011.59	Картометрический метод	1.00	–
1844	557128.26	1316013.86	Картометрический метод	1.00	–
1845	557153.28	1315989.74	Картометрический метод	1.00	–
1846	557166.59	1315977.54	Картометрический метод	1.00	–
1847	557183.00	1315964.68	Картометрический метод	1.00	–
1848	557222.70	1315956.34	Картометрический метод	1.00	–
1849	557260.13	1315954.31	Картометрический метод	1.00	–
1850	557272.60	1315953.98	Картометрический метод	1.00	–
1851	557302.39	1315950.64	Картометрический метод	1.00	–
1852	557348.42	1315989.00	Картометрический метод	1.00	–
1853	557359.85	1315998.59	Картометрический метод	1.00	–
1854	557395.40	1316029.78	Картометрический метод	1.00	–
1855	557436.54	1316052.28	Картометрический метод	1.00	–
1856	557466.31	1316069.41	Картометрический метод	1.00	–
1857	557500.09	1316088.76	Картометрический метод	1.00	–
1858	557518.07	1316099.06	Картометрический метод	1.00	–
1859	557529.80	1316106.22	Картометрический метод	1.00	–
1860	557572.40	1316122.90	Картометрический метод	1.00	–
1861	557574.48	1316126.46	Картометрический метод	1.00	–
1862	557575.43	1316124.08	Картометрический метод	1.00	–
1863	557583.13	1316127.10	Картометрический метод	1.00	–
1864	557627.90	1316141.86	Картометрический метод	1.00	–

			метод		
1865	557660.01	1316151.92	Картометрический метод	1.00	–
1866	557674.20	1316156.78	Картометрический метод	1.00	–
1867	557681.60	1316159.43	Картометрический метод	1.00	–
1868	557696.75	1316165.07	Картометрический метод	1.00	–
1869	557736.72	1316175.34	Картометрический метод	1.00	–
1812	557762.18	1316182.53	Картометрический метод	1.00	–
Зона Ж-1(89)	–	–	–	–	–
1870	557210.46	1315828.39	Картометрический метод	1.00	–
1871	557246.91	1315883.58	Картометрический метод	1.00	–
1872	557250.26	1315888.11	Картометрический метод	1.00	–
1873	557258.98	1315903.92	Картометрический метод	1.00	–
1874	557262.19	1315935.58	Картометрический метод	1.00	–
1875	557215.42	1315938.35	Картометрический метод	1.00	–
1876	557191.40	1315943.16	Картометрический метод	1.00	–
1877	557188.67	1315939.51	Картометрический метод	1.00	–
1878	557171.32	1315916.33	Картометрический метод	1.00	–
1879	557131.05	1315868.75	Картометрический метод	1.00	–
1880	557127.44	1315863.76	Картометрический метод	1.00	–
1881	557116.87	1315847.99	Картометрический метод	1.00	–
1882	557115.46	1315839.38	Картометрический метод	1.00	–
1883	557109.16	1315807.03	Картометрический метод	1.00	–
1884	557101.78	1315776.57	Картометрический метод	1.00	–
1885	557100.52	1315768.88	Картометрический метод	1.00	–
1886	557095.97	1315757.92	Картометрический метод	1.00	–
1887	557090.78	1315761.02	Картометрический метод	1.00	–
1888	557093.31	1315775.76	Картометрический метод	1.00	–
1889	557098.49	1315805.99	Картометрический метод	1.00	–
1890	557103.80	1315837.16	Картометрический метод	1.00	–
1891	557106.40	1315852.32	Картометрический метод	1.00	–
1892	557112.47	1315861.74	Картометрический метод	1.00	–
1893	557111.79	1315862.77	Картометрический метод	1.00	–
1894	557094.00	1315889.87	Картометрический метод	1.00	–
1895	557097.45	1315891.23	Картометрический метод	1.00	–
1896	557110.66	1315872.96	Картометрический метод	1.00	–

1897	557115.62	1315867.57	Картометрический метод	1.00	–
1898	557120.82	1315874.67	Картометрический метод	1.00	–
1899	557171.08	1315933.22	Картометрический метод	1.00	–
1900	557177.10	1315941.40	Картометрический метод	1.00	–
1901	557180.53	1315946.05	Картометрический метод	1.00	–
1902	557030.82	1316084.88	Картометрический метод	1.00	–
1903	556967.62	1316136.93	Картометрический метод	1.00	–
1904	556925.85	1316172.27	Картометрический метод	1.00	–
1905	556897.94	1316197.23	Картометрический метод	1.00	–
1906	556783.03	1316300.77	Картометрический метод	1.00	–
1907	556769.74	1316320.20	Картометрический метод	1.00	–
1908	556725.53	1316348.96	Картометрический метод	1.00	–
1909	556687.99	1316384.43	Картометрический метод	1.00	–
1910	556675.75	1316396.49	Картометрический метод	1.00	–
1911	556638.14	1316447.57	Картометрический метод	1.00	–
1912	556647.12	1316455.95	Картометрический метод	1.00	–
1913	556684.33	1316404.98	Картометрический метод	1.00	–
1914	556695.32	1316393.61	Картометрический метод	1.00	–
1915	556731.69	1316358.16	Картометрический метод	1.00	–
1916	556729.84	1316355.89	Картометрический метод	1.00	–
1917	556759.31	1316343.45	Картометрический метод	1.00	–
1918	556759.94	1316343.04	Картометрический метод	1.00	–
1919	556761.15	1316344.48	Картометрический метод	1.00	–
1920	556761.91	1316343.81	Картометрический метод	1.00	–
1921	556760.80	1316342.47	Картометрический метод	1.00	–
1922	556781.44	1316328.96	Картометрический метод	1.00	–
1923	556786.68	1316324.06	Картометрический метод	1.00	–
1924	556788.53	1316325.78	Картометрический метод	1.00	–
1925	556789.22	1316325.04	Картометрический метод	1.00	–
1926	556787.43	1316323.36	Картометрический метод	1.00	–
1927	556820.25	1316292.75	Картометрический метод	1.00	–
1928	556848.24	1316266.88	Картометрический метод	1.00	–
1929	556876.74	1316235.20	Картометрический метод	1.00	–
1930	556879.56	1316237.98	Картометрический метод	1.00	–

1931	556895.00	1316222.29	Картометрический метод	1.00	–
1932	556912.71	1316204.71	Картометрический метод	1.00	–
1933	556936.65	1316185.53	Картометрический метод	1.00	–
1934	556966.81	1316159.01	Картометрический метод	1.00	–
1935	556995.18	1316134.10	Картометрический метод	1.00	–
1936	557020.24	1316111.79	Картометрический метод	1.00	–
1937	557055.37	1316140.53	Картометрический метод	1.00	–
1938	557064.57	1316148.51	Картометрический метод	1.00	–
1939	557095.48	1316173.08	Картометрический метод	1.00	–
1940	557104.87	1316180.98	Картометрический метод	1.00	–
1941	557111.25	1316186.35	Картометрический метод	1.00	–
1942	557169.11	1316206.07	Картометрический метод	1.00	–
1943	557183.31	1316210.91	Картометрический метод	1.00	–
1944	557259.68	1316236.95	Картометрический метод	1.00	–
1945	557273.88	1316241.79	Картометрический метод	1.00	–
1946	557323.58	1316258.73	Картометрический метод	1.00	–
1947	557340.72	1316262.53	Картометрический метод	1.00	–
1948	557233.68	1316294.22	Картометрический метод	1.00	–
1949	557132.46	1316286.24	Картометрический метод	1.00	–
1950	557042.82	1316318.77	Картометрический метод	1.00	–
1951	557038.17	1316320.81	Картометрический метод	1.00	–
1952	557031.89	1316323.56	Картометрический метод	1.00	–
1953	557028.46	1316325.07	Картометрический метод	1.00	–
1954	556989.65	1316280.04	Картометрический метод	1.00	–
1955	556950.30	1316234.39	Картометрический метод	1.00	–
1956	556927.81	1316255.25	Картометрический метод	1.00	–
1957	556912.01	1316269.92	Картометрический метод	1.00	–
1958	556881.58	1316298.15	Картометрический метод	1.00	–
1959	556858.73	1316319.35	Картометрический метод	1.00	–
1960	556832.01	1316344.13	Картометрический метод	1.00	–
1961	556809.40	1316365.11	Картометрический метод	1.00	–
1962	556788.71	1316384.30	Картометрический метод	1.00	–
1963	556722.77	1316445.48	Картометрический метод	1.00	–
1964	556697.06	1316469.33	Картометрический метод	1.00	–

1965	556653.26	1316528.45	Картометрический метод	1.00	–
1966	556429.63	1316858.14	Картометрический метод	1.00	–
1967	556301.26	1317047.39	Картометрический метод	1.00	–
1968	556275.08	1316961.82	Картометрический метод	1.00	–
1969	556359.95	1316848.59	Картометрический метод	1.00	–
1970	556420.72	1316767.50	Картометрический метод	1.00	–
1971	556473.57	1316696.99	Картометрический метод	1.00	–
1972	556560.15	1316569.65	Картометрический метод	1.00	–
1973	556500.83	1316513.51	Картометрический метод	1.00	–
1974	556522.29	1316487.96	Картометрический метод	1.00	–
1975	556534.68	1316472.48	Картометрический метод	1.00	–
1976	556538.50	1316471.26	Картометрический метод	1.00	–
1977	556604.32	1316412.15	Картометрический метод	1.00	–
1978	557037.55	1316024.81	Картометрический метод	1.00	–
1979	557038.02	1316024.39	Картометрический метод	1.00	–
1980	557076.67	1315991.70	Картометрический метод	1.00	–
1981	557062.53	1315948.17	Картометрический метод	1.00	–
1982	557028.73	1315844.15	Картометрический метод	1.00	–
1983	557016.09	1315718.09	Картометрический метод	1.00	–
1984	557134.79	1315685.07	Картометрический метод	1.00	–
1870	557210.46	1315828.39	Картометрический метод	1.00	–
–	–	–	–	–	–
1985	556634.70	1316472.57	Картометрический метод	1.00	–
1986	556602.15	1316516.14	Картометрический метод	1.00	–
1987	556593.30	1316507.01	Картометрический метод	1.00	–
1988	556625.81	1316464.31	Картометрический метод	1.00	–
1985	556634.70	1316472.57	Картометрический метод	1.00	–
Зона Ж-1(90)	–	–	–	–	–
1989	551629.51	1313433.64	Картометрический метод	1.00	–
1990	551659.89	1313507.89	Картометрический метод	1.00	–
1991	551696.50	1313594.80	Картометрический метод	1.00	–
1992	551761.32	1313769.98	Картометрический метод	1.00	–
1993	551783.18	1313838.50	Картометрический метод	1.00	–
1994	551779.70	1313859.42	Картометрический метод	1.00	–
1995	551742.16	1313863.10	Картометрический метод	1.00	–

1996	551723.91	1313859.01	Картометрический метод	1.00	–
1997	551713.50	1313856.12	Картометрический метод	1.00	–
1998	551714.91	1313852.20	Картометрический метод	1.00	–
1999	551693.19	1313845.41	Картометрический метод	1.00	–
2000	551679.20	1313841.44	Картометрический метод	1.00	–
2001	551651.28	1313760.04	Картометрический метод	1.00	–
2002	551642.89	1313736.41	Картометрический метод	1.00	–
2003	551632.24	1313706.41	Картометрический метод	1.00	–
2004	551631.81	1313704.93	Картометрический метод	1.00	–
2005	551631.26	1313705.00	Картометрический метод	1.00	–
2006	551629.56	1313705.44	Картометрический метод	1.00	–
2007	551626.43	1313705.04	Картометрический метод	1.00	–
2008	551619.51	1313682.49	Картометрический метод	1.00	–
2009	551624.90	1313681.40	Картометрический метод	1.00	–
2010	551623.66	1313677.13	Картометрический метод	1.00	–
2011	551598.20	1313590.22	Картометрический метод	1.00	–
2012	551581.16	1313526.67	Картометрический метод	1.00	–
2013	551580.12	1313516.43	Картометрический метод	1.00	–
2014	551543.24	1313489.59	Картометрический метод	1.00	–
2015	551606.22	1313373.03	Картометрический метод	1.00	–
1989	551629.51	1313433.64	Картометрический метод	1.00	–
Зона Ж-1(91)	–	–	–	–	–
2016	551569.39	1313523.32	Картометрический метод	1.00	–
2017	551593.76	1313612.00	Картометрический метод	1.00	–
2018	551621.12	1313700.52	Картометрический метод	1.00	–
2019	551624.28	1313707.61	Картометрический метод	1.00	–
2020	551627.51	1313717.31	Картометрический метод	1.00	–
2021	551630.64	1313727.75	Картометрический метод	1.00	–
2022	551637.17	1313747.84	Картометрический метод	1.00	–
2023	551638.73	1313751.23	Картометрический метод	1.00	–
2024	551645.33	1313771.40	Картометрический метод	1.00	–
2025	551647.90	1313770.71	Картометрический метод	1.00	–
2026	551649.68	1313776.15	Картометрический метод	1.00	–
2027	551647.39	1313777.34	Картометрический метод	1.00	–
2028	551662.57	1313821.25	Картометрический метод	1.00	–

			метод		
2029	551664.19	1313838.72	Картометрический метод	1.00	–
2030	551615.19	1313831.76	Картометрический метод	1.00	–
2031	551554.24	1313822.81	Картометрический метод	1.00	–
2032	551554.15	1313822.39	Картометрический метод	1.00	–
2033	551490.02	1313814.52	Картометрический метод	1.00	–
2034	551495.53	1313795.58	Картометрический метод	1.00	–
2035	551503.11	1313753.37	Картометрический метод	1.00	–
2036	551507.84	1313706.18	Картометрический метод	1.00	–
2037	551508.59	1313674.81	Картометрический метод	1.00	–
2038	551509.07	1313666.17	Картометрический метод	1.00	–
2039	551511.61	1313637.92	Картометрический метод	1.00	–
2040	551511.92	1313607.97	Картометрический метод	1.00	–
2041	551513.47	1313586.45	Картометрический метод	1.00	–
2042	551515.62	1313571.84	Картометрический метод	1.00	–
2043	551518.72	1313555.56	Картометрический метод	1.00	–
2044	551524.92	1313528.34	Картометрический метод	1.00	–
2045	551530.04	1313513.44	Картометрический метод	1.00	–
2046	551534.83	1313504.36	Картометрический метод	1.00	–
2047	551537.88	1313499.07	Картометрический метод	1.00	–
2016	551569.39	1313523.32	Картометрический метод	1.00	–
Зона Ж-1(92)	–	–	–	–	–
2048	551069.68	1313101.35	Картометрический метод	1.00	–
2049	551067.60	1313140.64	Картометрический метод	1.00	–
2050	551067.99	1313150.90	Картометрический метод	1.00	–
2051	551053.39	1313219.90	Картометрический метод	1.00	–
2052	551051.64	1313227.70	Картометрический метод	1.00	–
2053	551045.02	1313226.35	Картометрический метод	1.00	–
2054	550997.98	1313211.33	Картометрический метод	1.00	–
2055	550996.06	1313215.61	Картометрический метод	1.00	–
2056	550993.46	1313220.38	Картометрический метод	1.00	–
2057	550988.98	1313222.47	Картометрический метод	1.00	–
2058	550984.35	1313221.77	Картометрический метод	1.00	–
2059	550986.97	1313181.43	Картометрический метод	1.00	–
2060	550987.10	1313165.71	Картометрический метод	1.00	–

2061	550976.10	1313137.38	Картометрический метод	1.00	–
2062	550968.32	1313134.69	Картометрический метод	1.00	–
2063	550975.52	1313091.40	Картометрический метод	1.00	–
2064	551026.39	1313097.15	Картометрический метод	1.00	–
2048	551069.68	1313101.35	Картометрический метод	1.00	–

3. Сведения о характерных точках части (частей) границы объекта

Обозначение характерных точек части границы	Координаты, м		Метод определения координат характерной точки	Средняя квадратическая погрешность положения характерной точки (M _t), м	Описание обозначения точки на местности (при наличии)
	X	Y			
1	2	3	4	5	6
–	–	–	–	–	–

Текстовое описание местоположения границ объекта

Прохождение границы		Описание прохождения границы
от точки	до точки	
1	2	3
Зона Ж-1(1)	–	–
1	2	по границе территориальной зоны Ж-1
2	3	по границе территориальной зоны Ж-1
3	4	по границе территориальной зоны Ж-1
4	5	по границе территориальной зоны Ж-1
5	6	по границе территориальной зоны Ж-1
6	7	по границе территориальной зоны Ж-1
7	8	по границе территориальной зоны Ж-1
8	9	по границе территориальной зоны Ж-1
9	10	по границе территориальной зоны Ж-1
10	11	по границе территориальной зоны Ж-1
11	12	по границе территориальной зоны Ж-1
12	13	по границе территориальной зоны Ж-1
13	14	по границе территориальной зоны Ж-1
14	15	по границе территориальной зоны Ж-1
15	16	по границе территориальной зоны Ж-1
16	17	по границе территориальной зоны Ж-1
17	18	по границе территориальной зоны Ж-1
18	19	по границе территориальной зоны Ж-1
19	20	по границе территориальной зоны Ж-1
20	21	по границе территориальной зоны Ж-1
21	22	по границе территориальной зоны Ж-1
22	23	по границе территориальной зоны Ж-1
23	24	по границе территориальной зоны Ж-1
24	25	по границе территориальной зоны Ж-1
25	1	по границе территориальной зоны Ж-1
Зона Ж-1(2)	–	–
26	27	по границе территориальной зоны Ж-1
27	28	по границе территориальной зоны Ж-1
28	29	по границе территориальной зоны Ж-1
29	30	по границе территориальной зоны Ж-1
30	31	по границе территориальной зоны Ж-1
31	32	по границе территориальной зоны Ж-1

632	622	по границе территориальной зоны Ж-1
Зона Ж-1(30)	–	–
633	634	по границе территориальной зоны Ж-1
634	635	по границе территориальной зоны Ж-1
635	636	по границе территориальной зоны Ж-1
636	637	по границе территориальной зоны Ж-1
637	633	по границе территориальной зоны Ж-1
Зона Ж-1(31)	–	–
638	639	по границе территориальной зоны Ж-1
639	640	по границе территориальной зоны Ж-1
640	641	по границе территориальной зоны Ж-1
641	642	по границе территориальной зоны Ж-1
642	638	по границе территориальной зоны Ж-1
Зона Ж-1(32)	–	–
643	644	по границе территориальной зоны Ж-1
644	645	по границе территориальной зоны Ж-1
645	646	по границе территориальной зоны Ж-1
646	647	по границе территориальной зоны Ж-1
647	648	по границе территориальной зоны Ж-1
648	649	по границе территориальной зоны Ж-1
649	643	по границе территориальной зоны Ж-1
Зона Ж-1(33)	–	–
650	651	по границе территориальной зоны Ж-1
651	652	по границе территориальной зоны Ж-1
652	653	по границе территориальной зоны Ж-1
653	654	по границе территориальной зоны Ж-1
654	655	по границе территориальной зоны Ж-1
655	650	по границе территориальной зоны Ж-1
Зона Ж-1(34)	–	–
656	657	по границе территориальной зоны Ж-1
657	658	по границе территориальной зоны Ж-1
658	659	по границе территориальной зоны Ж-1
659	656	по границе территориальной зоны Ж-1
Зона Ж-1(35)	–	–
660	661	по границе территориальной зоны Ж-1
661	662	по границе территориальной зоны Ж-1
662	663	по границе территориальной зоны Ж-1
663	660	по границе территориальной зоны Ж-1
Зона Ж-1(36)	–	–
664	665	по границе территориальной зоны Ж-1
665	666	по границе территориальной зоны Ж-1
666	667	по границе территориальной зоны Ж-1
667	668	по границе территориальной зоны Ж-1
668	669	по границе территориальной зоны Ж-1
669	670	по границе территориальной зоны Ж-1
670	664	по границе территориальной зоны Ж-1
Зона Ж-1(37)	–	–
671	672	по границе территориальной зоны Ж-1
672	673	по границе территориальной зоны Ж-1
673	674	по границе территориальной зоны Ж-1
674	675	по границе территориальной зоны Ж-1
675	676	по границе территориальной зоны Ж-1
676	677	по границе территориальной зоны Ж-1
677	678	по границе территориальной зоны Ж-1
678	671	по границе территориальной зоны Ж-1
Зона Ж-1(38)	–	–
679	680	по границе территориальной зоны Ж-1

2048	2049	по границе территориальной зоны Ж-1
2049	2050	по границе территориальной зоны Ж-1
2050	2051	по границе территориальной зоны Ж-1
2051	2052	по границе территориальной зоны Ж-1
2052	2053	по границе территориальной зоны Ж-1
2053	2054	по границе территориальной зоны Ж-1
2054	2055	по границе территориальной зоны Ж-1
2055	2056	по границе территориальной зоны Ж-1
2056	2057	по границе территориальной зоны Ж-1
2057	2058	по границе территориальной зоны Ж-1
2058	2059	по границе территориальной зоны Ж-1
2059	2060	по границе территориальной зоны Ж-1
2060	2061	по границе территориальной зоны Ж-1
2061	2062	по границе территориальной зоны Ж-1
2062	2063	по границе территориальной зоны Ж-1
2063	2064	по границе территориальной зоны Ж-1
2064	2048	по границе территориальной зоны Ж-1

ГРАФИЧЕСКОЕ ОПИСАНИЕ

местоположения границ населенных пунктов, территориальных зон, особо охраняемых природных территорий, зон с особыми условиями использования территории

Зона застройки малоэтажными жилыми домами (Ж-2)

(наименование объекта, местоположение границ которого описано (далее - объект))

Раздел 1

Сведения об объекте		
№ п/п	Характеристики объекта	Описание характеристик
1	2	3
1	Местоположение объекта	612085, Кировская обл., Оричевский р-н, Мирный пгт
2	Площадь объекта +/- величина погрешности определения площади (Р+/- Дельта Р)	388914 кв.м ± 1420 кв.м
3	Иные характеристики объекта	—

Раздел 2

Сведения о местоположении границ объекта					
1. Система координат <u>МСК-43, зона 1</u>					
2. Сведения о характерных точках границ объекта					
Обозначение характерных точек границ	Координаты, м		Метод определения координат характерной точки	Средняя квадратическая погрешность положения характерной точки (M_t), м	Описание обозначения точки на местности (при наличии)
	X	Y			
1	2	3	4	5	6
Зона Ж-2(1)	–	–	–	–	–
1	551899.67	1313446.35	Картометрический метод	1.00	–
2	551917.42	1313503.89	Картометрический метод	1.00	–
3	551935.20	1313561.52	Картометрический метод	1.00	–
4	551897.21	1313571.94	Картометрический метод	1.00	–
5	551893.50	1313572.88	Картометрический метод	1.00	–
6	551845.06	1313569.89	Картометрический метод	1.00	–
7	551845.39	1313576.01	Картометрический метод	1.00	–
8	551804.27	1313459.76	Картометрический метод	1.00	–
9	551834.75	1313451.99	Картометрический метод	1.00	–
10	551841.47	1313449.72	Картометрический метод	1.00	–
11	551896.53	1313436.16	Картометрический метод	1.00	–
1	551899.67	1313446.35	Картометрический метод	1.00	–
Зона Ж-2(2)	–	–	–	–	–
12	552773.52	1313742.27	Картометрический метод	1.00	–
13	552760.06	1313750.50	Картометрический метод	1.00	–
14	552787.63	1313797.72	Картометрический метод	1.00	–
15	552802.63	1313787.15	Картометрический метод	1.00	–
16	552818.63	1313812.09	Картометрический метод	1.00	–
17	552802.82	1313822.88	Картометрический метод	1.00	–
18	552840.19	1313885.05	Картометрический метод	1.00	–
19	552860.74	1313922.39	Картометрический метод	1.00	–
20	552819.57	1313944.74	Картометрический метод	1.00	–
21	552814.35	1313947.72	Картометрический метод	1.00	–
22	552763.21	1313976.65	Картометрический метод	1.00	–
23	552758.00	1313979.63	Картометрический метод	1.00	–
24	552737.48	1313943.28	Картометрический	1.00	–

			метод		
25	552599.31	1314021.61	Картометрический метод	1.00	–
26	552548.64	1313938.54	Картометрический метод	1.00	–
27	552410.03	1314018.43	Картометрический метод	1.00	–
28	552359.28	1313923.26	Картометрический метод	1.00	–
29	552423.08	1313885.65	Картометрический метод	1.00	–
30	552351.35	1313745.65	Картометрический метод	1.00	–
31	552379.62	1313738.33	Картометрический метод	1.00	–
32	552357.02	1313692.94	Картометрический метод	1.00	–
33	552364.20	1313692.87	Картометрический метод	1.00	–
34	552749.93	1313689.24	Картометрический метод	1.00	–
35	552753.33	1313707.42	Картометрический метод	1.00	–
12	552773.52	1313742.27	Картометрический метод	1.00	–
Зона Ж-2(3)	–	–	–	–	–
36	550754.74	1313541.06	Картометрический метод	1.00	–
37	550752.13	1313555.72	Картометрический метод	1.00	–
38	550748.79	1313571.10	Картометрический метод	1.00	–
39	550747.45	1313577.29	Картометрический метод	1.00	–
40	550768.38	1313580.67	Картометрический метод	1.00	–
41	550774.03	1313581.59	Картометрический метод	1.00	–
42	550764.18	1313693.01	Картометрический метод	1.00	–
43	550729.14	1313692.50	Картометрический метод	1.00	–
44	550740.28	1313656.22	Картометрический метод	1.00	–
45	550715.99	1313653.77	Картометрический метод	1.00	–
46	550711.52	1313653.32	Картометрический метод	1.00	–
47	550723.40	1313537.22	Картометрический метод	1.00	–
36	550754.74	1313541.06	Картометрический метод	1.00	–
Зона Ж-2(4)	–	–	–	–	–
48	550835.73	1313747.61	Картометрический метод	1.00	–
49	550830.48	1313787.37	Картометрический метод	1.00	–
50	550804.62	1313806.37	Картометрический метод	1.00	–
51	550796.54	1313812.02	Картометрический метод	1.00	–
52	550754.51	1313842.34	Картометрический метод	1.00	–
53	550734.31	1313841.12	Картометрический метод	1.00	–
54	550731.99	1313841.12	Картометрический метод	1.00	–
55	550736.95	1313801.61	Картометрический метод	1.00	–

			метод		
56	550699.06	1313796.05	Картометрический метод	1.00	–
57	550693.95	1313795.30	Картометрический метод	1.00	–
58	550701.48	1313737.87	Картометрический метод	1.00	–
59	550707.69	1313731.43	Картометрический метод	1.00	–
48	550835.73	1313747.61	Картометрический метод	1.00	–
Зона Ж-2(5)	–	–	–	–	–
60	550980.32	1313764.97	Картометрический метод	1.00	–
61	550979.44	1313767.55	Картометрический метод	1.00	–
62	550965.25	1313809.22	Картометрический метод	1.00	–
63	550957.22	1313822.69	Картометрический метод	1.00	–
64	550945.01	1313833.79	Картометрический метод	1.00	–
65	550941.50	1313836.98	Картометрический метод	1.00	–
66	550922.74	1313818.02	Картометрический метод	1.00	–
67	550924.09	1313802.03	Картометрический метод	1.00	–
68	550927.68	1313759.50	Картометрический метод	1.00	–
60	550980.32	1313764.97	Картометрический метод	1.00	–
Зона Ж-2(6)	–	–	–	–	–
69	551195.52	1313787.34	Картометрический метод	1.00	–
70	551196.41	1313793.15	Картометрический метод	1.00	–
71	551134.93	1313851.03	Картометрический метод	1.00	–
72	551131.70	1313847.44	Картометрический метод	1.00	–
73	551130.71	1313846.34	Картометрический метод	1.00	–
74	551098.28	1313815.20	Картометрический метод	1.00	–
75	551109.34	1313800.91	Картометрический метод	1.00	–
76	551122.62	1313783.74	Картометрический метод	1.00	–
77	551125.47	1313780.06	Картометрический метод	1.00	–
69	551195.52	1313787.34	Картометрический метод	1.00	–
Зона Ж-2(7)	–	–	–	–	–
78	550923.85	1313834.98	Картометрический метод	1.00	–
79	551019.93	1313929.81	Картометрический метод	1.00	–
80	550999.54	1313950.08	Картометрический метод	1.00	–
81	551000.95	1313951.33	Картометрический метод	1.00	–
82	550965.78	1313985.87	Картометрический метод	1.00	–
83	550964.62	1313984.78	Картометрический метод	1.00	–
84	550912.41	1314036.67	Картометрический метод	1.00	–

85	550910.88	1314038.18	Картометрический метод	1.00	–
86	550910.01	1314037.24	Картометрический метод	1.00	–
87	550887.16	1314013.10	Картометрический метод	1.00	–
88	550879.11	1314021.08	Картометрический метод	1.00	–
89	550876.19	1314018.15	Картометрический метод	1.00	–
90	550870.92	1314012.48	Картометрический метод	1.00	–
91	550862.51	1314021.08	Картометрический метод	1.00	–
92	550853.54	1314009.75	Картометрический метод	1.00	–
93	550877.36	1313984.95	Картометрический метод	1.00	–
94	550871.70	1313978.51	Картометрический метод	1.00	–
95	550828.73	1314022.06	Картометрический метод	1.00	–
96	550818.36	1314020.90	Картометрический метод	1.00	–
97	550813.12	1314026.04	Картометрический метод	1.00	–
98	550746.54	1313959.87	Картометрический метод	1.00	–
99	550747.56	1313954.48	Картометрический метод	1.00	–
100	550872.90	1313826.05	Картометрический метод	1.00	–
101	550879.54	1313824.64	Картометрический метод	1.00	–
102	550914.53	1313827.70	Картометрический метод	1.00	–
78	550923.85	1313834.98	Картометрический метод	1.00	–
Зона Ж-2(8)	–	–	–	–	–
103	551224.02	1314011.93	Картометрический метод	1.00	–
104	551232.42	1314052.93	Картометрический метод	1.00	–
105	551245.90	1314129.38	Картометрический метод	1.00	–
106	551241.75	1314127.96	Картометрический метод	1.00	–
107	551172.83	1314061.85	Картометрический метод	1.00	–
108	551173.60	1314061.10	Картометрический метод	1.00	–
109	551216.36	1314019.40	Картометрический метод	1.00	–
103	551224.02	1314011.93	Картометрический метод	1.00	–
Зона Ж-2(9)	–	–	–	–	–
110	551312.40	1314224.47	Картометрический метод	1.00	–
111	551339.41	1314255.17	Картометрический метод	1.00	–
112	551331.38	1314263.13	Картометрический метод	1.00	–
113	551313.68	1314281.69	Картометрический метод	1.00	–
114	551311.37	1314278.98	Картометрический метод	1.00	–
115	551307.37	1314274.27	Картометрический метод	1.00	–

116	551305.17	1314276.17	Картометрический метод	1.00	–
117	551295.36	1314262.26	Картометрический метод	1.00	–
118	551294.50	1314259.50	Картометрический метод	1.00	–
119	551292.17	1314249.02	Картометрический метод	1.00	–
120	551289.28	1314241.16	Картометрический метод	1.00	–
121	551309.63	1314226.47	Картометрический метод	1.00	–
110	551312.40	1314224.47	Картометрический метод	1.00	–
Зона Ж-2(10)	–	–	–	–	–
122	551004.83	1314467.49	Картометрический метод	1.00	–
123	551026.76	1314493.44	Картометрический метод	1.00	–
124	551039.56	1314509.68	Картометрический метод	1.00	–
125	551042.54	1314529.08	Картометрический метод	1.00	–
126	550996.90	1314544.96	Картометрический метод	1.00	–
127	550929.59	1314565.84	Картометрический метод	1.00	–
128	550926.93	1314566.48	Картометрический метод	1.00	–
129	550910.46	1314569.47	Картометрический метод	1.00	–
130	550907.57	1314570.74	Картометрический метод	1.00	–
131	550905.88	1314571.46	Картометрический метод	1.00	–
132	550901.78	1314562.32	Картометрический метод	1.00	–
133	550887.43	1314530.33	Картометрический метод	1.00	–
134	550883.60	1314522.45	Картометрический метод	1.00	–
135	550949.97	1314454.62	Картометрический метод	1.00	–
136	550968.58	1314435.09	Картометрический метод	1.00	–
137	550971.33	1314434.49	Картометрический метод	1.00	–
138	550984.71	1314447.20	Картометрический метод	1.00	–
122	551004.83	1314467.49	Картометрический метод	1.00	–
Зона Ж-2(11)	–	–	–	–	–
139	550947.59	1314412.16	Картометрический метод	1.00	–
140	550963.50	1314427.58	Картометрический метод	1.00	–
141	550964.86	1314432.43	Картометрический метод	1.00	–
142	550929.01	1314469.87	Картометрический метод	1.00	–
143	550875.40	1314524.32	Картометрический метод	1.00	–
144	550833.63	1314566.74	Картометрический метод	1.00	–
145	550817.86	1314549.28	Картометрический метод	1.00	–
146	550792.70	1314521.42	Картометрический метод	1.00	–

147	550788.81	1314517.12	Картометрический метод	1.00	–
148	550774.64	1314531.26	Картометрический метод	1.00	–
149	550725.93	1314484.90	Картометрический метод	1.00	–
150	550724.84	1314483.86	Картометрический метод	1.00	–
151	550863.78	1314338.43	Картометрический метод	1.00	–
152	550867.44	1314334.46	Картометрический метод	1.00	–
139	550947.59	1314412.16	Картометрический метод	1.00	–
Зона Ж-2(12)	–	–	–	–	–
153	550834.68	1314302.19	Картометрический метод	1.00	–
154	550860.83	1314327.24	Картометрический метод	1.00	–
155	550860.75	1314330.11	Картометрический метод	1.00	–
156	550855.32	1314335.81	Картометрический метод	1.00	–
157	550853.31	1314338.21	Картометрический метод	1.00	–
158	550810.66	1314382.54	Картометрический метод	1.00	–
159	550795.21	1314398.58	Картометрический метод	1.00	–
160	550688.17	1314510.74	Картометрический метод	1.00	–
161	550663.23	1314407.42	Картометрический метод	1.00	–
162	550679.60	1314395.00	Картометрический метод	1.00	–
163	550758.46	1314315.48	Картометрический метод	1.00	–
164	550798.72	1314276.42	Картометрический метод	1.00	–
165	550802.23	1314275.71	Картометрический метод	1.00	–
166	550807.19	1314276.62	Картометрический метод	1.00	–
153	550834.68	1314302.19	Картометрический метод	1.00	–
Зона Ж-2(13)	–	–	–	–	–
167	550977.88	1314213.31	Картометрический метод	1.00	–
168	550976.12	1314214.97	Картометрический метод	1.00	–
169	550920.20	1314267.71	Картометрический метод	1.00	–
170	550917.29	1314270.89	Картометрический метод	1.00	–
171	550918.63	1314278.83	Картометрический метод	1.00	–
172	550936.65	1314296.46	Картометрический метод	1.00	–
173	550949.88	1314306.14	Картометрический метод	1.00	–
174	550974.29	1314330.91	Картометрический метод	1.00	–
175	550995.27	1314311.81	Картометрический метод	1.00	–
176	551005.23	1314302.48	Картометрический метод	1.00	–
177	551013.49	1314291.83	Картометрический метод	1.00	–

178	551026.74	1314280.16	Картометрический метод	1.00	–
179	551034.43	1314272.74	Картометрический метод	1.00	–
180	551035.77	1314271.45	Картометрический метод	1.00	–
181	551078.15	1314314.01	Картометрический метод	1.00	–
182	551033.41	1314360.86	Картометрический метод	1.00	–
183	550975.48	1314421.34	Картометрический метод	1.00	–
184	550970.39	1314421.42	Картометрический метод	1.00	–
185	550814.88	1314270.49	Картометрический метод	1.00	–
186	550813.70	1314262.45	Картометрический метод	1.00	–
187	550815.97	1314254.88	Картометрический метод	1.00	–
188	550894.38	1314172.90	Картометрический метод	1.00	–
189	550911.16	1314155.27	Картометрический метод	1.00	–
190	550912.94	1314154.45	Картометрический метод	1.00	–
191	550917.38	1314154.46	Картометрический метод	1.00	–
192	550921.11	1314156.28	Картометрический метод	1.00	–
193	550976.91	1314212.33	Картометрический метод	1.00	–
167	550977.88	1314213.31	Картометрический метод	1.00	–
Зона Ж-2(14)	–	–	–	–	–
194	550697.76	1313930.83	Картометрический метод	1.00	–
195	550692.02	1313936.70	Картометрический метод	1.00	–
196	550673.03	1313956.09	Картометрический метод	1.00	–
197	550672.87	1313958.83	Картометрический метод	1.00	–
198	550644.42	1313989.23	Картометрический метод	1.00	–
199	550641.58	1313993.11	Картометрический метод	1.00	–
200	550649.72	1314001.41	Картометрический метод	1.00	–
201	550651.66	1314007.60	Картометрический метод	1.00	–
202	550653.83	1314012.46	Картометрический метод	1.00	–
203	550674.49	1314032.06	Картометрический метод	1.00	–
204	550682.70	1314039.22	Картометрический метод	1.00	–
205	550689.60	1314046.37	Картометрический метод	1.00	–
206	550703.12	1314058.05	Картометрический метод	1.00	–
207	550717.16	1314071.04	Картометрический метод	1.00	–
208	550746.37	1314037.28	Картометрический метод	1.00	–
209	550770.28	1314062.15	Картометрический метод	1.00	–
210	550805.92	1314099.22	Картометрический метод	1.00	–

			метод		
211	550722.27	1314187.57	Картометрический метод	1.00	–
212	550592.67	1314053.21	Картометрический метод	1.00	–
213	550586.29	1314043.73	Картометрический метод	1.00	–
214	550584.85	1314025.43	Картометрический метод	1.00	–
215	550588.57	1313903.23	Картометрический метод	1.00	–
216	550640.30	1313902.77	Картометрический метод	1.00	–
217	550656.89	1313902.77	Картометрический метод	1.00	–
218	550666.90	1313902.83	Картометрический метод	1.00	–
219	550671.81	1313904.49	Картометрический метод	1.00	–
194	550697.76	1313930.83	Картометрический метод	1.00	–
Зона Ж-2(15)	–	–	–	–	–
220	550580.57	1313901.27	Картометрический метод	1.00	–
221	550577.32	1314040.95	Картометрический метод	1.00	–
222	550579.12	1314060.54	Картометрический метод	1.00	–
223	550482.97	1314092.89	Картометрический метод	1.00	–
224	550455.76	1314041.15	Картометрический метод	1.00	–
225	550452.06	1314020.10	Картометрический метод	1.00	–
226	550476.67	1313899.32	Картометрический метод	1.00	–
220	550580.57	1313901.27	Картометрический метод	1.00	–
Зона Ж-2(16)	–	–	–	–	–
227	550584.50	1313713.50	Картометрический метод	1.00	–
228	550587.37	1313718.02	Картометрический метод	1.00	–
229	550582.66	1313893.35	Картометрический метод	1.00	–
230	550578.15	1313893.29	Картометрический метод	1.00	–
231	550554.01	1313893.00	Картометрический метод	1.00	–
232	550478.17	1313891.96	Картометрический метод	1.00	–
233	550484.62	1313789.57	Картометрический метод	1.00	–
234	550493.24	1313702.78	Картометрический метод	1.00	–
227	550584.50	1313713.50	Картометрический метод	1.00	–
Зона Ж-2(17)	–	–	–	–	–
235	550688.90	1313728.00	Картометрический метод	1.00	–
236	550692.90	1313733.00	Картометрический метод	1.00	–
237	550689.49	1313758.32	Картометрический метод	1.00	–
238	550685.33	1313757.85	Картометрический метод	1.00	–
239	550649.79	1313753.82	Картометрический метод	1.00	–

240	550646.61	1313784.81	Картометрический метод	1.00	–
241	550645.68	1313793.87	Картометрический метод	1.00	–
242	550647.93	1313809.34	Картометрический метод	1.00	–
243	550648.29	1313811.85	Картометрический метод	1.00	–
244	550645.89	1313825.87	Картометрический метод	1.00	–
245	550641.08	1313842.69	Картометрический метод	1.00	–
246	550640.34	1313850.18	Картометрический метод	1.00	–
247	550639.61	1313857.47	Картометрический метод	1.00	–
248	550629.52	1313857.95	Картометрический метод	1.00	–
249	550608.82	1313858.25	Картометрический метод	1.00	–
250	550590.55	1313858.51	Картометрический метод	1.00	–
251	550592.33	1313786.95	Картометрический метод	1.00	–
252	550593.00	1313753.84	Картометрический метод	1.00	–
253	550593.52	1313729.98	Картометрический метод	1.00	–
254	550599.28	1313721.08	Картометрический метод	1.00	–
255	550606.78	1313717.63	Картометрический метод	1.00	–
235	550688.90	1313728.00	Картометрический метод	1.00	–
Зона Ж-2(18)	–	–	–	–	–
256	551095.68	1313999.93	Картометрический метод	1.00	–
257	551170.93	1314073.00	Картометрический метод	1.00	–
258	551044.08	1314202.26	Картометрический метод	1.00	–
259	551042.04	1314204.40	Картометрический метод	1.00	–
260	551023.19	1314223.68	Картометрический метод	1.00	–
261	551017.92	1314229.07	Картометрический метод	1.00	–
262	550975.45	1314186.72	Картометрический метод	1.00	–
263	550983.71	1314178.64	Картометрический метод	1.00	–
264	550998.33	1314164.34	Картометрический метод	1.00	–
265	551002.29	1314160.47	Картометрический метод	1.00	–
266	550997.99	1314156.05	Картометрический метод	1.00	–
267	550982.33	1314139.96	Картометрический метод	1.00	–
268	550974.80	1314132.37	Картометрический метод	1.00	–
269	550955.96	1314150.36	Картометрический метод	1.00	–
270	550947.29	1314158.64	Картометрический метод	1.00	–
271	550911.07	1314122.52	Картометрический метод	1.00	–
272	550908.97	1314114.38	Картометрический метод	1.00	–

			метод		
273	550937.10	1314085.92	Картометрический метод	1.00	–
274	550942.55	1314080.25	Картометрический метод	1.00	–
275	551037.60	1313984.26	Картометрический метод	1.00	–
276	551036.33	1313982.96	Картометрический метод	1.00	–
277	551056.76	1313962.14	Картометрический метод	1.00	–
256	551095.68	1313999.93	Картометрический метод	1.00	–
–	–	–	–	–	–
278	551085.22	1314069.78	Картометрический метод	1.00	–
279	551034.32	1314106.30	Картометрический метод	1.00	–
280	551022.50	1314094.99	Картометрический метод	1.00	–
281	551065.44	1314051.49	Картометрический метод	1.00	–
278	551085.22	1314069.78	Картометрический метод	1.00	–

3. Сведения о характерных точках части (частей) границы объекта

Обозначение характерных точек части границы	Координаты, м		Метод определения координат характерной точки	Средняя квадратическая погрешность положения характерной точки (M _t), м	Описание обозначения точки на местности (при наличии)
	X	Y			
1	2	3	4	5	6
–	–	–	–	–	–

Текстовое описание местоположения границ объекта

Прохождение границы		Описание прохождения границы
от точки	до точки	
1	2	3
Зона Ж-2(1)	–	–
1	2	по границе территориальной зоны Ж-2
2	3	по границе территориальной зоны Ж-2
3	4	по границе территориальной зоны Ж-2
4	5	по границе территориальной зоны Ж-2
5	6	по границе территориальной зоны Ж-2
6	7	по границе территориальной зоны Ж-2
7	8	по границе территориальной зоны Ж-2
8	9	по границе территориальной зоны Ж-2
9	10	по границе территориальной зоны Ж-2
10	11	по границе территориальной зоны Ж-2
11	1	по границе территориальной зоны Ж-2
Зона Ж-2(2)	–	–
12	13	по границе территориальной зоны Ж-2
13	14	по границе территориальной зоны Ж-2
14	15	по границе территориальной зоны Ж-2
15	16	по границе территориальной зоны Ж-2
16	17	по границе территориальной зоны Ж-2
17	18	по границе территориальной зоны Ж-2
18	19	по границе территориальной зоны Ж-2
19	20	по границе территориальной зоны Ж-2

ГРАФИЧЕСКОЕ ОПИСАНИЕ

местоположения границ населенных пунктов, территориальных зон, особо охраняемых природных территорий, зон с особыми условиями использования территории

Зона перспективной малоэтажной жилой застройки (Ж-3)

(наименование объекта, местоположение границ которого описано (далее - объект))

Раздел 1

Сведения об объекте		
№ п/п	Характеристики объекта	Описание характеристик
1	2	3
1	Местоположение объекта	612085, Кировская обл., Оричевский р-н, Мирный пгт
2	Площадь объекта +/- величина погрешности определения площади (Р+/- Дельта Р)	180122 кв.м ± 909 кв.м
3	Иные характеристики объекта	—

Раздел 2

Сведения о местоположении границ объекта					
1. Система координат <u>МСК-43, зона 1</u>					
2. Сведения о характерных точках границ объекта					
Обозначение характерных точек границ	Координаты, м		Метод определения координат характерной точки	Средняя квадратическая погрешность положения характерной точки (M_t), м	Описание обозначения точки на местности (при наличии)
	X	Y			
1	2	3	4	5	6
1	551127.52	1315166.80	Картометрический метод	1.00	–
2	551060.86	1315489.72	Картометрический метод	1.00	–
3	551031.52	1315638.62	Картометрический метод	1.00	–
4	550980.47	1315901.97	Картометрический метод	1.00	–
5	550970.97	1315898.78	Картометрический метод	1.00	–
6	550773.61	1315520.94	Картометрический метод	1.00	–
7	550697.53	1315275.72	Картометрический метод	1.00	–
8	550703.15	1315228.90	Картометрический метод	1.00	–
9	550810.74	1315173.60	Картометрический метод	1.00	–
10	551027.14	1315166.47	Картометрический метод	1.00	–
1	551127.52	1315166.80	Картометрический метод	1.00	–
3. Сведения о характерных точках части (частей) границы объекта					
Обозначение характерных точек части границы	Координаты, м		Метод определения координат характерной точки	Средняя квадратическая погрешность положения характерной точки (M_t), м	Описание обозначения точки на местности (при наличии)
	X	Y			
1	2	3	4	5	6
–	–	–	–	–	–

Текстовое описание местоположения границ объекта		
Прохождение границы		Описание прохождения границы
от точки	до точки	
1	2	3
1	2	по границе территориальной зоны Ж-3
2	3	по границе территориальной зоны Ж-3
3	4	по границе территориальной зоны Ж-3
4	5	по границе территориальной зоны Ж-3
5	6	по границе территориальной зоны Ж-3
6	7	по границе территориальной зоны Ж-3
7	8	по границе территориальной зоны Ж-3
8	9	по границе территориальной зоны Ж-3
9	10	по границе территориальной зоны Ж-3

10	1	по границе территориальной зоны Ж-3
----	---	-------------------------------------

ГРАФИЧЕСКОЕ ОПИСАНИЕ

местоположения границ населенных пунктов, территориальных зон, особо охраняемых природных территорий, зон с особыми условиями использования территории

Коммунально-складская зона (КС)

(наименование объекта, местоположение границ которого описано (далее - объект))

Раздел 1

Сведения об объекте		
№ п/п	Характеристики объекта	Описание характеристик
1	2	3
1	Местоположение объекта	612085, Кировская обл., Оричевский р-н, Мирный пгт
2	Площадь объекта +/- величина погрешности определения площади (Р+/- Дельта Р)	60964 кв.м ± 693 кв.м
3	Иные характеристики объекта	—

Раздел 2

Сведения о местоположении границ объекта					
1. Система координат <u>МСК-43, зона 1</u>					
2. Сведения о характерных точках границ объекта					
Обозначение характерных точек границ	Координаты, м		Метод определения координат характерной точки	Средняя квадратическая погрешность положения характерной точки (M_t), м	Описание обозначения точки на местности (при наличии)
	X	Y			
1	2	3	4	5	6
Зона КС(1)	–	–	–	–	–
1	549641.99	1312261.91	Картометрический метод	1.00	–
2	549628.43	1312280.05	Картометрический метод	1.00	–
3	549598.19	1312320.50	Картометрический метод	1.00	–
4	549592.60	1312328.18	Картометрический метод	1.00	–
5	549569.03	1312359.91	Картометрический метод	1.00	–
6	549563.42	1312367.50	Картометрический метод	1.00	–
7	549558.17	1312374.61	Картометрический метод	1.00	–
8	549551.01	1312384.12	Картометрический метод	1.00	–
9	549522.52	1312416.08	Картометрический метод	1.00	–
10	549500.95	1312397.25	Картометрический метод	1.00	–
11	549484.13	1312382.57	Картометрический метод	1.00	–
12	549487.99	1312377.62	Картометрический метод	1.00	–
13	549484.18	1312373.87	Картометрический метод	1.00	–
14	549477.18	1312371.86	Картометрический метод	1.00	–
15	549437.54	1312338.53	Картометрический метод	1.00	–
16	549474.84	1312293.74	Картометрический метод	1.00	–
17	549545.10	1312209.37	Картометрический метод	1.00	–
18	549559.65	1312192.54	Картометрический метод	1.00	–
1	549641.99	1312261.91	Картометрический метод	1.00	–
Зона КС(2)	–	–	–	–	–
19	551069.04	1313258.69	Картометрический метод	1.00	–
20	551067.50	1313357.74	Картометрический метод	1.00	–
21	551061.47	1313370.75	Картометрический метод	1.00	–
22	551070.30	1313369.55	Картометрический метод	1.00	–
23	551079.92	1313369.60	Картометрический метод	1.00	–
24	551102.57	1313366.66	Картометрический	1.00	–

			метод		
25	551098.66	1313410.46	Картометрический метод	1.00	–
26	551054.76	1313406.56	Картометрический метод	1.00	–
27	551057.72	1313377.97	Картометрический метод	1.00	–
28	551058.37	1313371.69	Картометрический метод	1.00	–
29	551048.74	1313370.58	Картометрический метод	1.00	–
30	551017.03	1313366.92	Картометрический метод	1.00	–
31	551010.36	1313365.98	Картометрический метод	1.00	–
32	551002.58	1313365.09	Картометрический метод	1.00	–
33	550988.55	1313354.71	Картометрический метод	1.00	–
34	550978.13	1313353.95	Картометрический метод	1.00	–
35	550978.43	1313343.52	Картометрический метод	1.00	–
36	550995.06	1313308.23	Картометрический метод	1.00	–
37	550997.95	1313263.36	Картометрический метод	1.00	–
38	550998.27	1313260.30	Картометрический метод	1.00	–
19	551069.04	1313258.69	Картометрический метод	1.00	–
Зона КС(3)	–	–	–	–	–
39	550914.34	1312942.76	Картометрический метод	1.00	–
40	550903.49	1313018.96	Картометрический метод	1.00	–
41	550876.73	1313016.63	Картометрический метод	1.00	–
42	550837.84	1313034.31	Картометрический метод	1.00	–
43	550830.19	1312998.33	Картометрический метод	1.00	–
44	550861.95	1312992.29	Картометрический метод	1.00	–
45	550855.33	1312952.49	Картометрический метод	1.00	–
39	550914.34	1312942.76	Картометрический метод	1.00	–
Зона КС(4)	–	–	–	–	–
46	550961.46	1313086.80	Картометрический метод	1.00	–
47	550958.11	1313124.61	Картометрический метод	1.00	–
48	550956.58	1313124.48	Картометрический метод	1.00	–
49	550934.27	1313122.62	Картометрический метод	1.00	–
50	550936.63	1313088.28	Картометрический метод	1.00	–
51	550937.68	1313084.89	Картометрический метод	1.00	–
52	550960.21	1313086.70	Картометрический метод	1.00	–
46	550961.46	1313086.80	Картометрический метод	1.00	–
Зона КС(5)	–	–	–	–	–
53	550827.84	1313402.19	Картометрический метод	1.00	–

54	550828.03	1313407.37	Картометрический метод	1.00	–
55	550830.62	1313479.61	Картометрический метод	1.00	–
56	550830.52	1313482.13	Картометрический метод	1.00	–
57	550830.24	1313485.14	Картометрический метод	1.00	–
58	550828.67	1313485.00	Картометрический метод	1.00	–
59	550821.82	1313484.41	Картометрический метод	1.00	–
60	550821.61	1313487.10	Картометрический метод	1.00	–
61	550822.39	1313487.18	Картометрический метод	1.00	–
62	550821.89	1313493.57	Картометрический метод	1.00	–
63	550827.96	1313494.05	Картометрический метод	1.00	–
64	550829.40	1313494.16	Картометрический метод	1.00	–
65	550825.03	1313541.10	Картометрический метод	1.00	–
66	550819.15	1313540.42	Картометрический метод	1.00	–
67	550727.77	1313529.89	Картометрический метод	1.00	–
68	550724.19	1313529.48	Картометрический метод	1.00	–
69	550732.07	1313452.44	Картометрический метод	1.00	–
70	550737.72	1313453.29	Картометрический метод	1.00	–
71	550747.64	1313454.79	Картометрический метод	1.00	–
72	550745.17	1313473.31	Картометрический метод	1.00	–
73	550773.56	1313475.73	Картометрический метод	1.00	–
74	550781.34	1313396.35	Картометрический метод	1.00	–
75	550823.95	1313401.70	Картометрический метод	1.00	–
53	550827.84	1313402.19	Картометрический метод	1.00	–
Зона КС(6)	–	–	–	–	–
76	550724.54	1313460.35	Картометрический метод	1.00	–
77	550722.91	1313475.92	Картометрический метод	1.00	–
78	550720.08	1313502.96	Картометрический метод	1.00	–
79	550694.12	1313499.55	Картометрический метод	1.00	–
80	550667.47	1313496.05	Картометрический метод	1.00	–
81	550670.93	1313471.54	Картометрический метод	1.00	–
82	550671.20	1313469.56	Картометрический метод	1.00	–
83	550672.85	1313458.06	Картометрический метод	1.00	–
84	550716.95	1313460.01	Картометрический метод	1.00	–
76	550724.54	1313460.35	Картометрический метод	1.00	–
Зона КС(7)	–	–	–	–	–

85	550795.00	1313546.01	Картометрический метод	1.00	–
86	550793.92	1313553.97	Картометрический метод	1.00	–
87	550793.05	1313560.36	Картометрический метод	1.00	–
88	550789.81	1313584.13	Картометрический метод	1.00	–
89	550781.88	1313582.85	Картометрический метод	1.00	–
90	550774.03	1313581.59	Картометрический метод	1.00	–
91	550768.38	1313580.67	Картометрический метод	1.00	–
92	550747.45	1313577.29	Картометрический метод	1.00	–
93	550748.79	1313571.10	Картометрический метод	1.00	–
94	550752.13	1313555.72	Картометрический метод	1.00	–
95	550754.74	1313541.06	Картометрический метод	1.00	–
85	550795.00	1313546.01	Картометрический метод	1.00	–
Зона КС(8)	–	–	–	–	–
96	550685.19	1313790.12	Картометрический метод	1.00	–
97	550681.97	1313814.02	Картометрический метод	1.00	–
98	550678.41	1313813.53	Картометрический метод	1.00	–
99	550647.93	1313809.34	Картометрический метод	1.00	–
100	550645.68	1313793.87	Картометрический метод	1.00	–
101	550646.61	1313784.81	Картометрический метод	1.00	–
102	550681.39	1313789.60	Картометрический метод	1.00	–
96	550685.19	1313790.12	Картометрический метод	1.00	–
Зона КС(9)	–	–	–	–	–
103	550916.24	1313453.77	Картометрический метод	1.00	–
104	550910.16	1313509.35	Картометрический метод	1.00	–
105	550890.90	1313510.49	Картометрический метод	1.00	–
106	550869.14	1313508.27	Картометрический метод	1.00	–
107	550872.92	1313476.23	Картометрический метод	1.00	–
108	550874.18	1313465.55	Картометрический метод	1.00	–
109	550884.99	1313466.81	Картометрический метод	1.00	–
110	550887.07	1313451.27	Картометрический метод	1.00	–
111	550913.07	1313453.50	Картометрический метод	1.00	–
103	550916.24	1313453.77	Картометрический метод	1.00	–
Зона КС(10)	–	–	–	–	–
112	550955.56	1313502.72	Картометрический метод	1.00	–
113	550948.52	1313562.41	Картометрический метод	1.00	–
114	550945.72	1313582.67	Картометрический метод	1.00	–

			метод		
115	550941.79	1313622.54	Картометрический метод	1.00	–
116	550911.46	1313617.93	Картометрический метод	1.00	–
117	550915.37	1313578.12	Картометрический метод	1.00	–
118	550917.88	1313550.96	Картометрический метод	1.00	–
119	550915.42	1313550.66	Картометрический метод	1.00	–
120	550919.35	1313511.71	Картометрический метод	1.00	–
121	550921.16	1313511.91	Картометрический метод	1.00	–
122	550923.27	1313498.05	Картометрический метод	1.00	–
112	550955.56	1313502.72	Картометрический метод	1.00	–
Зона КС(11)	–	–	–	–	–
123	549670.31	1318208.78	Картометрический метод	1.00	–
124	549675.28	1318226.00	Картометрический метод	1.00	–
125	549675.77	1318227.68	Картометрический метод	1.00	–
126	549652.76	1318244.62	Картометрический метод	1.00	–
127	549629.37	1318265.49	Картометрический метод	1.00	–
128	549610.02	1318284.00	Картометрический метод	1.00	–
129	549599.80	1318246.78	Картометрический метод	1.00	–
130	549594.98	1318229.22	Картометрический метод	1.00	–
123	549670.31	1318208.78	Картометрический метод	1.00	–

3. Сведения о характерных точках части (частей) границы объекта

Обозначение характерных точек части границы	Координаты, м		Метод определения координат характерной точки	Средняя квадратическая погрешность положения характерной точки (M _t), м	Описание обозначения точки на местности (при наличии)
	X	Y			
1	2	3	4	5	6
–	–	–	–	–	–

Текстовое описание местоположения границ объекта

Прохождение границы		Описание прохождения границы
от точки	до точки	
1	2	3
Зона КС(1)	–	–
1	2	по границе территориальной зоны КС
2	3	по границе территориальной зоны КС
3	4	по границе территориальной зоны КС
4	5	по границе территориальной зоны КС
5	6	по границе территориальной зоны КС
6	7	по границе территориальной зоны КС
7	8	по границе территориальной зоны КС
8	9	по границе территориальной зоны КС
9	10	по границе территориальной зоны КС

115	116	по границе территориальной зоны КС
116	117	по границе территориальной зоны КС
117	118	по границе территориальной зоны КС
118	119	по границе территориальной зоны КС
119	120	по границе территориальной зоны КС
120	121	по границе территориальной зоны КС
121	122	по границе территориальной зоны КС
122	112	по границе территориальной зоны КС
Зона КС(11)	–	–
123	124	по границе территориальной зоны КС
124	125	по границе территориальной зоны КС
125	126	по границе территориальной зоны КС
126	127	по границе территориальной зоны КС
127	128	по границе территориальной зоны КС
128	129	по границе территориальной зоны КС
129	130	по границе территориальной зоны КС
130	123	по границе территориальной зоны КС

ГРАФИЧЕСКОЕ ОПИСАНИЕ

местоположения границ населенных пунктов, территориальных зон, особо охраняемых природных территорий, зон с особыми условиями использования территории

Зона размещения объектов социального назначения (ОД-1)
(наименование объекта, местоположение границ которого описано (далее - объект))

Раздел 1

Сведения об объекте		
№ п/п	Характеристики объекта	Описание характеристик
1	2	3
1	Местоположение объекта	612085, Кировская обл., Оричевский р-н, Мирный пгт
2	Площадь объекта +/- величина погрешности определения площади (Р+/- Дельта Р)	128686 кв.м ± 748 кв.м
3	Иные характеристики объекта	—

Раздел 2

Сведения о местоположении границ объекта					
1. Система координат <u>МСК-43, зона 1</u>					
2. Сведения о характерных точках границ объекта					
Обозначение характерных точек границ	Координаты, м		Метод определения координат характерной точки	Средняя квадратическая погрешность положения характерной точки (M_t), м	Описание обозначения точки на местности (при наличии)
	X	Y			
1	2	3	4	5	6
Зона ОД-1(1)	–	–	–	–	–
1	551259.48	1313396.80	Картометрический метод	1.00	–
2	551277.51	1313470.81	Картометрический метод	1.00	–
3	551271.65	1313525.66	Картометрический метод	1.00	–
4	551169.93	1313515.26	Картометрический метод	1.00	–
5	551183.53	1313389.77	Картометрический метод	1.00	–
6	551199.64	1313391.26	Картометрический метод	1.00	–
7	551205.27	1313391.78	Картометрический метод	1.00	–
1	551259.48	1313396.80	Картометрический метод	1.00	–
Зона ОД-1(2)	–	–	–	–	–
8	551268.66	1313799.49	Картометрический метод	1.00	–
9	551267.84	1313802.95	Картометрический метод	1.00	–
10	551240.27	1313934.47	Картометрический метод	1.00	–
11	551224.02	1314011.93	Картометрический метод	1.00	–
12	551216.36	1314019.40	Картометрический метод	1.00	–
13	551173.60	1314061.10	Картометрический метод	1.00	–
14	551172.83	1314061.85	Картометрический метод	1.00	–
15	551073.31	1313966.39	Картометрический метод	1.00	–
16	551071.72	1313964.84	Картометрический метод	1.00	–
17	551050.81	1313944.46	Картометрический метод	1.00	–
18	551131.97	1313868.51	Картометрический метод	1.00	–
19	551136.79	1313864.00	Картометрический метод	1.00	–
20	551136.95	1313864.16	Картометрический метод	1.00	–
21	551200.65	1313929.36	Картометрический метод	1.00	–
22	551210.25	1313902.31	Картометрический метод	1.00	–
23	551155.71	1313847.31	Картометрический метод	1.00	–
24	551155.19	1313846.78	Картометрический	1.00	–

			метод		
25	551210.94	1313794.61	Картометрический метод	1.00	–
26	551222.90	1313795.41	Картометрический метод	1.00	–
8	551268.66	1313799.49	Картометрический метод	1.00	–
Зона ОД-1(3)	–	–	–	–	–
27	551125.47	1313780.06	Картометрический метод	1.00	–
28	551122.62	1313783.74	Картометрический метод	1.00	–
29	551109.34	1313800.91	Картометрический метод	1.00	–
30	551098.28	1313815.20	Картометрический метод	1.00	–
31	551130.71	1313846.34	Картометрический метод	1.00	–
32	551131.70	1313847.44	Картометрический метод	1.00	–
33	551134.93	1313851.03	Картометрический метод	1.00	–
34	551041.82	1313938.39	Картометрический метод	1.00	–
35	550941.50	1313836.98	Картометрический метод	1.00	–
36	550945.01	1313833.79	Картометрический метод	1.00	–
37	550957.22	1313822.69	Картометрический метод	1.00	–
38	550965.25	1313809.22	Картометрический метод	1.00	–
39	550979.44	1313767.55	Картометрический метод	1.00	–
40	550980.32	1313764.97	Картометрический метод	1.00	–
27	551125.47	1313780.06	Картометрический метод	1.00	–
Зона ОД-1(4)	–	–	–	–	–
41	551045.52	1313955.47	Картометрический метод	1.00	–
42	551048.39	1313958.27	Картометрический метод	1.00	–
43	551042.54	1313968.58	Картометрический метод	1.00	–
44	550988.46	1314023.31	Картометрический метод	1.00	–
45	550987.55	1314022.46	Картометрический метод	1.00	–
46	550963.82	1314000.34	Картометрический метод	1.00	–
47	550961.16	1313997.86	Картометрический метод	1.00	–
48	551024.86	1313935.32	Картометрический метод	1.00	–
41	551045.52	1313955.47	Картометрический метод	1.00	–
Зона ОД-1(5)	–	–	–	–	–
49	550870.96	1313752.06	Картометрический метод	1.00	–
50	550867.88	1313797.88	Картометрический метод	1.00	–
51	550866.49	1313818.60	Картометрический метод	1.00	–
52	550865.13	1313820.00	Картометрический метод	1.00	–
53	550862.02	1313817.08	Картометрический метод	1.00	–

54	550839.99	1313796.41	Картометрический метод	1.00	–
55	550830.48	1313787.37	Картометрический метод	1.00	–
56	550835.73	1313747.61	Картометрический метод	1.00	–
57	550843.53	1313748.59	Картометрический метод	1.00	–
49	550870.96	1313752.06	Картометрический метод	1.00	–
Зона ОД-1(6)	–	–	–	–	–
58	550725.34	1313850.15	Картометрический метод	1.00	–
59	550725.20	1313851.69	Картометрический метод	1.00	–
60	550724.72	1313856.31	Картометрический метод	1.00	–
61	550721.17	1313880.63	Картометрический метод	1.00	–
62	550721.12	1313881.01	Картометрический метод	1.00	–
63	550711.32	1313879.69	Картометрический метод	1.00	–
64	550688.65	1313876.64	Картометрический метод	1.00	–
65	550683.39	1313875.93	Картометрический метод	1.00	–
66	550687.40	1313845.33	Картометрический метод	1.00	–
67	550692.73	1313846.01	Картометрический метод	1.00	–
58	550725.34	1313850.15	Картометрический метод	1.00	–
Зона ОД-1(7)	–	–	–	–	–
68	550697.76	1313930.83	Картометрический метод	1.00	–
69	550773.24	1314007.42	Картометрический метод	1.00	–
70	550767.93	1314012.55	Картометрический метод	1.00	–
71	550752.87	1314027.09	Картометрический метод	1.00	–
72	550755.91	1314030.48	Картометрический метод	1.00	–
73	550746.37	1314037.28	Картометрический метод	1.00	–
74	550717.16	1314071.04	Картометрический метод	1.00	–
75	550703.12	1314058.05	Картометрический метод	1.00	–
76	550689.60	1314046.37	Картометрический метод	1.00	–
77	550682.70	1314039.22	Картометрический метод	1.00	–
78	550674.49	1314032.06	Картометрический метод	1.00	–
79	550653.83	1314012.46	Картометрический метод	1.00	–
80	550651.66	1314007.60	Картометрический метод	1.00	–
81	550649.72	1314001.41	Картометрический метод	1.00	–
82	550641.58	1313993.11	Картометрический метод	1.00	–
83	550644.42	1313989.23	Картометрический метод	1.00	–
84	550672.87	1313958.83	Картометрический метод	1.00	–

85	550673.03	1313956.09	Картометрический метод	1.00	–
86	550692.02	1313936.70	Картометрический метод	1.00	–
68	550697.76	1313930.83	Картометрический метод	1.00	–
Зона ОД-1(8)	–	–	–	–	–
87	550857.91	1314149.35	Картометрический метод	1.00	–
88	550835.97	1314170.77	Картометрический метод	1.00	–
89	550836.78	1314171.51	Картометрический метод	1.00	–
90	550832.09	1314176.42	Картометрический метод	1.00	–
91	550829.09	1314173.56	Картометрический метод	1.00	–
92	550822.20	1314180.59	Картометрический метод	1.00	–
93	550802.74	1314161.00	Картометрический метод	1.00	–
94	550809.60	1314153.23	Картометрический метод	1.00	–
95	550835.47	1314127.03	Картометрический метод	1.00	–
87	550857.91	1314149.35	Картометрический метод	1.00	–
Зона ОД-1(9)	–	–	–	–	–
96	550798.46	1314213.53	Картометрический метод	1.00	–
97	550801.12	1314216.24	Картометрический метод	1.00	–
98	550786.21	1314231.08	Картометрический метод	1.00	–
99	550781.64	1314235.63	Картометрический метод	1.00	–
100	550778.30	1314238.96	Картометрический метод	1.00	–
101	550746.97	1314207.55	Картометрический метод	1.00	–
102	550753.48	1314200.89	Картометрический метод	1.00	–
103	550769.69	1314184.32	Картометрический метод	1.00	–
96	550798.46	1314213.53	Картометрический метод	1.00	–
Зона ОД-1(10)	–	–	–	–	–
104	550712.94	1314189.35	Картометрический метод	1.00	–
105	550759.45	1314234.59	Картометрический метод	1.00	–
106	550781.55	1314256.09	Картометрический метод	1.00	–
107	550792.88	1314267.11	Картометрический метод	1.00	–
108	550792.31	1314273.03	Картометрический метод	1.00	–
109	550751.09	1314312.24	Картометрический метод	1.00	–
110	550704.29	1314360.10	Картометрический метод	1.00	–
111	550692.07	1314345.78	Картометрический метод	1.00	–
112	550669.01	1314318.77	Картометрический метод	1.00	–
113	550647.98	1314294.14	Картометрический метод	1.00	–
114	550620.39	1314317.96	Картометрический метод	1.00	–

			метод		
115	550641.29	1314342.44	Картометрический метод	1.00	–
116	550599.75	1314377.91	Картометрический метод	1.00	–
117	550520.50	1314304.10	Картометрический метод	1.00	–
118	550569.69	1314207.52	Картометрический метод	1.00	–
119	550598.75	1314180.56	Картометрический метод	1.00	–
120	550654.44	1314129.16	Картометрический метод	1.00	–
104	550712.94	1314189.35	Картометрический метод	1.00	–
Зона ОД-1(11)	–	–	–	–	–
121	550977.88	1314213.31	Картометрический метод	1.00	–
122	551035.77	1314271.45	Картометрический метод	1.00	–
123	551034.43	1314272.74	Картометрический метод	1.00	–
124	551026.74	1314280.16	Картометрический метод	1.00	–
125	551013.49	1314291.83	Картометрический метод	1.00	–
126	551005.23	1314302.48	Картометрический метод	1.00	–
127	550995.27	1314311.81	Картометрический метод	1.00	–
128	550974.29	1314330.91	Картометрический метод	1.00	–
129	550949.88	1314306.14	Картометрический метод	1.00	–
130	550936.65	1314296.46	Картометрический метод	1.00	–
131	550918.63	1314278.83	Картометрический метод	1.00	–
132	550917.29	1314270.89	Картометрический метод	1.00	–
133	550920.20	1314267.71	Картометрический метод	1.00	–
134	550976.12	1314214.97	Картометрический метод	1.00	–
121	550977.88	1314213.31	Картометрический метод	1.00	–
Зона ОД-1(12)	–	–	–	–	–
135	551370.51	1314892.18	Картометрический метод	1.00	–
136	551381.36	1314899.78	Картометрический метод	1.00	–
137	551363.26	1314927.33	Картометрический метод	1.00	–
138	551337.66	1314907.88	Картометрический метод	1.00	–
139	551338.96	1314901.46	Картометрический метод	1.00	–
140	551343.52	1314879.21	Картометрический метод	1.00	–
141	551344.85	1314872.72	Картометрический метод	1.00	–
142	551359.10	1314883.55	Картометрический метод	1.00	–
143	551365.34	1314888.20	Картометрический метод	1.00	–
135	551370.51	1314892.18	Картометрический метод	1.00	–
Зона ОД-1(13)	–	–	–	–	–

144	549673.33	1317568.49	Картометрический метод	1.00	–
145	549622.38	1317587.22	Картометрический метод	1.00	–
146	549615.01	1317582.67	Картометрический метод	1.00	–
147	549617.49	1317558.86	Картометрический метод	1.00	–
148	549640.17	1317535.64	Картометрический метод	1.00	–
144	549673.33	1317568.49	Картометрический метод	1.00	–
Зона ОД-1(14)	–	–	–	–	–
149	549780.73	1317785.23	Картометрический метод	1.00	–
150	549776.65	1317800.00	Картометрический метод	1.00	–
151	549772.97	1317810.21	Картометрический метод	1.00	–
152	549762.17	1317821.11	Картометрический метод	1.00	–
153	549717.74	1317834.79	Картометрический метод	1.00	–
154	549705.77	1317803.71	Картометрический метод	1.00	–
155	549706.59	1317803.51	Картометрический метод	1.00	–
156	549752.79	1317792.12	Картометрический метод	1.00	–
149	549780.73	1317785.23	Картометрический метод	1.00	–
Зона ОД-1(15)	–	–	–	–	–
157	553520.23	1319399.30	Картометрический метод	1.00	–
158	553529.98	1319426.91	Картометрический метод	1.00	–
159	553517.82	1319431.07	Картометрический метод	1.00	–
160	553499.36	1319437.39	Картометрический метод	1.00	–
161	553496.37	1319427.43	Картометрический метод	1.00	–
162	553491.84	1319412.32	Картометрический метод	1.00	–
163	553489.65	1319405.02	Картометрический метод	1.00	–
164	553511.40	1319397.75	Картометрический метод	1.00	–
165	553515.11	1319401.11	Картометрический метод	1.00	–
157	553520.23	1319399.30	Картометрический метод	1.00	–
Зона ОД-1(16)	–	–	–	–	–
166	553721.44	1319565.49	Картометрический метод	1.00	–
167	553733.78	1319591.59	Картометрический метод	1.00	–
168	553702.33	1319604.30	Картометрический метод	1.00	–
169	553693.28	1319577.24	Картометрический метод	1.00	–
166	553721.44	1319565.49	Картометрический метод	1.00	–

3. Сведения о характерных точках части (частей) границы объекта

Обозначение характерных точек части	Координаты, м		Метод определения координат	Средняя квадратическая погрешность	Описание обозначения точки на
	X	Y			

границы			характерной точки	положения характерной точки (M _t), м	местности (при наличии)
1	2	3	4	5	6
–	–	–	–	–	–

Текстовое описание местоположения границ объекта		
Прохождение границы		Описание прохождения границы
от точки	до точки	
1	2	3
Зона ОД-1(1)	–	–
1	2	по границе территориальной зоны ОД-1
2	3	по границе территориальной зоны ОД-1
3	4	по границе территориальной зоны ОД-1
4	5	по границе территориальной зоны ОД-1
5	6	по границе территориальной зоны ОД-1
6	7	по границе территориальной зоны ОД-1
7	1	по границе территориальной зоны ОД-1
Зона ОД-1(2)	–	–
8	9	по границе территориальной зоны ОД-1
9	10	по границе территориальной зоны ОД-1
10	11	по границе территориальной зоны ОД-1
11	12	по границе территориальной зоны ОД-1
12	13	по границе территориальной зоны ОД-1
13	14	по границе территориальной зоны ОД-1
14	15	по границе территориальной зоны ОД-1
15	16	по границе территориальной зоны ОД-1
16	17	по границе территориальной зоны ОД-1
17	18	по границе территориальной зоны ОД-1
18	19	по границе территориальной зоны ОД-1
19	20	по границе территориальной зоны ОД-1
20	21	по границе территориальной зоны ОД-1
21	22	по границе территориальной зоны ОД-1
22	23	по границе территориальной зоны ОД-1
23	24	по границе территориальной зоны ОД-1
24	25	по границе территориальной зоны ОД-1
25	26	по границе территориальной зоны ОД-1
26	8	по границе территориальной зоны ОД-1
Зона ОД-1(3)	–	–
27	28	по границе территориальной зоны ОД-1
28	29	по границе территориальной зоны ОД-1
29	30	по границе территориальной зоны ОД-1
30	31	по границе территориальной зоны ОД-1
31	32	по границе территориальной зоны ОД-1
32	33	по границе территориальной зоны ОД-1
33	34	по границе территориальной зоны ОД-1
34	35	по границе территориальной зоны ОД-1
35	36	по границе территориальной зоны ОД-1
36	37	по границе территориальной зоны ОД-1
37	38	по границе территориальной зоны ОД-1
38	39	по границе территориальной зоны ОД-1
39	40	по границе территориальной зоны ОД-1
40	27	по границе территориальной зоны ОД-1
Зона ОД-1(4)	–	–
41	42	по границе территориальной зоны ОД-1
42	43	по границе территориальной зоны ОД-1

148	144	по границе территориальной зоны ОД-1
Зона ОД-1(14)	–	–
149	150	по границе территориальной зоны ОД-1
150	151	по границе территориальной зоны ОД-1
151	152	по границе территориальной зоны ОД-1
152	153	по границе территориальной зоны ОД-1
153	154	по границе территориальной зоны ОД-1
154	155	по границе территориальной зоны ОД-1
155	156	по границе территориальной зоны ОД-1
156	149	по границе территориальной зоны ОД-1
Зона ОД-1(15)	–	–
157	158	по границе территориальной зоны ОД-1
158	159	по границе территориальной зоны ОД-1
159	160	по границе территориальной зоны ОД-1
160	161	по границе территориальной зоны ОД-1
161	162	по границе территориальной зоны ОД-1
162	163	по границе территориальной зоны ОД-1
163	164	по границе территориальной зоны ОД-1
164	165	по границе территориальной зоны ОД-1
165	157	по границе территориальной зоны ОД-1
Зона ОД-1(16)	–	–
166	167	по границе территориальной зоны ОД-1
167	168	по границе территориальной зоны ОД-1
168	169	по границе территориальной зоны ОД-1
169	166	по границе территориальной зоны ОД-1

ГРАФИЧЕСКОЕ ОПИСАНИЕ

местоположения границ населенных пунктов, территориальных зон, особо охраняемых природных территорий, зон с особыми условиями использования территории

Зона делового, общественного и коммерческого назначения (ОД-2)
(наименование объекта, местоположение границ которого описано (далее - объект))

Раздел 1

Сведения об объекте		
№ п/п	Характеристики объекта	Описание характеристик
1	2	3
1	Местоположение объекта	612085, Кировская обл., Оричевский р-н, Мирный пгт
2	Площадь объекта +/- величина погрешности определения площади (Р+/- Дельта Р)	38687 кв.м ± 408 кв.м
3	Иные характеристики объекта	—

Раздел 2

Сведения о местоположении границ объекта					
1. Система координат <u>МСК-43, зона 1</u>					
2. Сведения о характерных точках границ объекта					
Обозначение характерных точек границ	Координаты, м		Метод определения координат характерной точки	Средняя квадратическая погрешность положения характерной точки (M_t), м	Описание обозначения точки на местности (при наличии)
	X	Y			
1	2	3	4	5	6
Зона ОД-2(1)	–	–	–	–	–
1	551085.22	1314069.78	Картометрический метод	1.00	–
2	551034.32	1314106.30	Картометрический метод	1.00	–
3	551022.50	1314094.99	Картометрический метод	1.00	–
4	551065.44	1314051.49	Картометрический метод	1.00	–
1	551085.22	1314069.78	Картометрический метод	1.00	–
Зона ОД-2(2)	–	–	–	–	–
5	550982.33	1314139.96	Картометрический метод	1.00	–
6	550997.99	1314156.05	Картометрический метод	1.00	–
7	551002.29	1314160.47	Картометрический метод	1.00	–
8	550998.33	1314164.34	Картометрический метод	1.00	–
9	550983.71	1314178.64	Картометрический метод	1.00	–
10	550975.45	1314186.72	Картометрический метод	1.00	–
11	550947.29	1314158.64	Картометрический метод	1.00	–
12	550955.96	1314150.36	Картометрический метод	1.00	–
13	550974.80	1314132.37	Картометрический метод	1.00	–
5	550982.33	1314139.96	Картометрический метод	1.00	–
Зона ОД-2(3)	–	–	–	–	–
14	550942.59	1314064.84	Картометрический метод	1.00	–
15	550944.19	1314066.34	Картометрический метод	1.00	–
16	550945.07	1314067.16	Картометрический метод	1.00	–
17	550902.90	1314109.81	Картометрический метод	1.00	–
18	550876.41	1314081.07	Картометрический метод	1.00	–
19	550917.24	1314040.99	Картометрический метод	1.00	–
20	550919.08	1314042.76	Картометрический метод	1.00	–
14	550942.59	1314064.84	Картометрический метод	1.00	–
Зона ОД-2(4)	–	–	–	–	–
21	550877.36	1313984.95	Картометрический	1.00	–

			метод		
22	550853.54	1314009.75	Картометрический метод	1.00	–
23	550862.51	1314021.08	Картометрический метод	1.00	–
24	550870.92	1314012.48	Картометрический метод	1.00	–
25	550876.19	1314018.15	Картометрический метод	1.00	–
26	550879.11	1314021.08	Картометрический метод	1.00	–
27	550887.16	1314013.10	Картометрический метод	1.00	–
28	550910.01	1314037.24	Картометрический метод	1.00	–
29	550910.88	1314038.18	Картометрический метод	1.00	–
30	550873.63	1314075.20	Картометрический метод	1.00	–
31	550863.76	1314076.45	Картометрический метод	1.00	–
32	550813.12	1314026.04	Картометрический метод	1.00	–
33	550818.36	1314020.90	Картометрический метод	1.00	–
34	550828.73	1314022.06	Картометрический метод	1.00	–
35	550871.70	1313978.51	Картометрический метод	1.00	–
21	550877.36	1313984.95	Картометрический метод	1.00	–
Зона ОД-2(5)	–	–	–	–	–
36	550888.42	1314119.42	Картометрический метод	1.00	–
37	550902.61	1314133.69	Картометрический метод	1.00	–
38	550897.28	1314138.96	Картометрический метод	1.00	–
39	550881.63	1314154.46	Картометрический метод	1.00	–
40	550867.56	1314140.25	Картометрический метод	1.00	–
41	550883.15	1314124.68	Картометрический метод	1.00	–
36	550888.42	1314119.42	Картометрический метод	1.00	–
Зона ОД-2(6)	–	–	–	–	–
42	550850.19	1314080.99	Картометрический метод	1.00	–
43	550857.15	1314087.98	Картометрический метод	1.00	–
44	550853.46	1314091.70	Картометрический метод	1.00	–
45	550839.27	1314106.00	Картометрический метод	1.00	–
46	550829.23	1314096.00	Картометрический метод	1.00	–
47	550825.41	1314099.88	Картометрический метод	1.00	–
48	550822.01	1314096.68	Картометрический метод	1.00	–
49	550831.21	1314086.83	Картометрический метод	1.00	–
50	550840.48	1314078.26	Картометрический метод	1.00	–
42	550850.19	1314080.99	Картометрический метод	1.00	–
Зона ОД-2(7)	–	–	–	–	–

51	550813.79	1314229.13	Картометрический метод	1.00	–
52	550822.71	1314238.21	Картометрический метод	1.00	–
53	550800.60	1314261.32	Картометрический метод	1.00	–
54	550778.30	1314238.96	Картометрический метод	1.00	–
55	550781.64	1314235.63	Картометрический метод	1.00	–
56	550786.21	1314231.08	Картометрический метод	1.00	–
57	550801.12	1314216.24	Картометрический метод	1.00	–
51	550813.79	1314229.13	Картометрический метод	1.00	–
Зона ОД-2(8)	–	–	–	–	–
58	550784.00	1314018.34	Картометрический метод	1.00	–
59	550832.60	1314067.65	Картометрический метод	1.00	–
60	550830.43	1314073.34	Картометрический метод	1.00	–
61	550805.92	1314099.22	Картометрический метод	1.00	–
62	550770.28	1314062.15	Картометрический метод	1.00	–
63	550746.37	1314037.28	Картометрический метод	1.00	–
64	550755.91	1314030.48	Картометрический метод	1.00	–
65	550752.87	1314027.09	Картометрический метод	1.00	–
66	550767.93	1314012.55	Картометрический метод	1.00	–
67	550773.24	1314007.42	Картометрический метод	1.00	–
58	550784.00	1314018.34	Картометрический метод	1.00	–
Зона ОД-2(9)	–	–	–	–	–
68	550721.12	1313881.01	Картометрический метод	1.00	–
69	550731.50	1313896.22	Картометрический метод	1.00	–
70	550710.77	1313917.27	Картометрический метод	1.00	–
71	550708.18	1313919.90	Картометрический метод	1.00	–
72	550694.38	1313906.04	Картометрический метод	1.00	–
73	550684.05	1313891.72	Картометрический метод	1.00	–
74	550683.28	1313876.77	Картометрический метод	1.00	–
75	550683.39	1313875.93	Картометрический метод	1.00	–
76	550688.65	1313876.64	Картометрический метод	1.00	–
77	550711.32	1313879.69	Картометрический метод	1.00	–
68	550721.12	1313881.01	Картометрический метод	1.00	–
Зона ОД-2(10)	–	–	–	–	–
78	550681.97	1313814.02	Картометрический метод	1.00	–
79	550676.58	1313853.96	Картометрический метод	1.00	–
80	550673.43	1313853.63	Картометрический метод	1.00	–

			метод		
81	550649.08	1313851.09	Картометрический метод	1.00	–
82	550640.34	1313850.18	Картометрический метод	1.00	–
83	550641.08	1313842.69	Картометрический метод	1.00	–
84	550645.89	1313825.87	Картометрический метод	1.00	–
85	550648.29	1313811.85	Картометрический метод	1.00	–
86	550647.93	1313809.34	Картометрический метод	1.00	–
87	550678.41	1313813.53	Картометрический метод	1.00	–
78	550681.97	1313814.02	Картометрический метод	1.00	–
Зона ОД-2(11)	–	–	–	–	–
88	550689.49	1313758.32	Картометрический метод	1.00	–
89	550685.19	1313790.12	Картометрический метод	1.00	–
90	550681.39	1313789.60	Картометрический метод	1.00	–
91	550646.61	1313784.81	Картометрический метод	1.00	–
92	550649.79	1313753.82	Картометрический метод	1.00	–
93	550685.33	1313757.85	Картометрический метод	1.00	–
88	550689.49	1313758.32	Картометрический метод	1.00	–
Зона ОД-2(12)	–	–	–	–	–
94	550740.28	1313656.22	Картометрический метод	1.00	–
95	550729.14	1313692.50	Картометрический метод	1.00	–
96	550709.34	1313691.28	Картометрический метод	1.00	–
97	550707.65	1313691.18	Картометрический метод	1.00	–
98	550711.52	1313653.32	Картометрический метод	1.00	–
99	550715.99	1313653.77	Картометрический метод	1.00	–
94	550740.28	1313656.22	Картометрический метод	1.00	–
Зона ОД-2(13)	–	–	–	–	–
100	550864.77	1313566.29	Картометрический метод	1.00	–
101	550859.43	1313599.69	Картометрический метод	1.00	–
102	550853.19	1313637.95	Картометрический метод	1.00	–
103	550848.04	1313658.02	Картометрический метод	1.00	–
104	550829.40	1313678.16	Картометрический метод	1.00	–
105	550816.32	1313685.49	Картометрический метод	1.00	–
106	550815.71	1313689.15	Картометрический метод	1.00	–
107	550810.58	1313692.03	Картометрический метод	1.00	–
108	550798.35	1313689.78	Картометрический метод	1.00	–
109	550791.26	1313693.41	Картометрический метод	1.00	–

110	550764.18	1313693.01	Картометрический метод	1.00	–
111	550774.03	1313581.59	Картометрический метод	1.00	–
112	550781.88	1313582.85	Картометрический метод	1.00	–
113	550789.81	1313584.13	Картометрический метод	1.00	–
114	550793.05	1313560.36	Картометрический метод	1.00	–
115	550793.92	1313553.97	Картометрический метод	1.00	–
116	550795.00	1313546.01	Картометрический метод	1.00	–
117	550813.95	1313548.33	Картометрический метод	1.00	–
118	550813.46	1313554.47	Картометрический метод	1.00	–
119	550812.95	1313560.93	Картометрический метод	1.00	–
120	550832.57	1313562.96	Картометрический метод	1.00	–
100	550864.77	1313566.29	Картометрический метод	1.00	–
Зона ОД-2(14)	–	–	–	–	–
121	550736.95	1313801.61	Картометрический метод	1.00	–
122	550731.99	1313841.12	Картометрический метод	1.00	–
123	550730.76	1313850.83	Картометрический метод	1.00	–
124	550725.34	1313850.15	Картометрический метод	1.00	–
125	550692.73	1313846.01	Картометрический метод	1.00	–
126	550687.40	1313845.33	Картометрический метод	1.00	–
127	550693.95	1313795.30	Картометрический метод	1.00	–
128	550699.06	1313796.05	Картометрический метод	1.00	–
121	550736.95	1313801.61	Картометрический метод	1.00	–
Зона ОД-2(15)	–	–	–	–	–
129	551155.71	1313847.31	Картометрический метод	1.00	–
130	551210.25	1313902.31	Картометрический метод	1.00	–
131	551200.65	1313929.36	Картометрический метод	1.00	–
132	551136.95	1313864.16	Картометрический метод	1.00	–
133	551136.79	1313864.00	Картометрический метод	1.00	–
134	551155.19	1313846.78	Картометрический метод	1.00	–
129	551155.71	1313847.31	Картометрический метод	1.00	–
Зона ОД-2(16)	–	–	–	–	–
135	551692.13	1313856.29	Картометрический метод	1.00	–
136	551691.38	1313861.03	Картометрический метод	1.00	–
137	551687.29	1313886.76	Картометрический метод	1.00	–
138	551674.53	1313884.49	Картометрический метод	1.00	–
139	551672.78	1313879.52	Картометрический метод	1.00	–

			метод		
140	551674.03	1313868.75	Картометрический метод	1.00	–
141	551676.59	1313858.62	Картометрический метод	1.00	–
142	551678.06	1313852.80	Картометрический метод	1.00	–
135	551692.13	1313856.29	Картометрический метод	1.00	–
Зона ОД-2(17)	–	–	–	–	–
143	551198.56	1314423.11	Картометрический метод	1.00	–
144	551200.07	1314428.95	Картометрический метод	1.00	–
145	551199.51	1314433.71	Картометрический метод	1.00	–
146	551167.61	1314452.14	Картометрический метод	1.00	–
147	551163.30	1314445.28	Картометрический метод	1.00	–
148	551175.35	1314437.70	Картометрический метод	1.00	–
149	551194.63	1314425.58	Картометрический метод	1.00	–
143	551198.56	1314423.11	Картометрический метод	1.00	–
Зона ОД-2(18)	–	–	–	–	–
150	549629.97	1318014.26	Картометрический метод	1.00	–
151	549646.14	1318058.01	Картометрический метод	1.00	–
152	549605.71	1318075.41	Картометрический метод	1.00	–
153	549605.38	1318074.58	Картометрический метод	1.00	–
154	549596.70	1318052.75	Картометрический метод	1.00	–
155	549588.55	1318032.24	Картометрический метод	1.00	–
150	549629.97	1318014.26	Картометрический метод	1.00	–
Зона ОД-2(19)	–	–	–	–	–
156	553978.37	1319952.10	Картометрический метод	1.00	–
157	553986.70	1319987.69	Картометрический метод	1.00	–
158	553954.87	1319993.37	Картометрический метод	1.00	–
159	553949.32	1319956.92	Картометрический метод	1.00	–
160	553977.57	1319948.70	Картометрический метод	1.00	–
156	553978.37	1319952.10	Картометрический метод	1.00	–
Зона ОД-2(20)	–	–	–	–	–
161	553953.97	1319927.28	Картометрический метод	1.00	–
162	553958.51	1319941.58	Картометрический метод	1.00	–
163	553959.50	1319944.53	Картометрический метод	1.00	–
164	553952.97	1319946.58	Картометрический метод	1.00	–
165	553947.69	1319948.24	Картометрический метод	1.00	–
166	553940.06	1319949.59	Картометрический метод	1.00	–
167	553939.45	1319947.63	Картометрический	1.00	–

			метод		
168	553934.91	1319933.33	Картометрический метод	1.00	–
161	553953.97	1319927.28	Картометрический метод	1.00	–
3. Сведения о характерных точках части (частей) границы объекта					
Обозначение характерных точек части границы	Координаты, м		Метод определения координат характерной точки	Средняя квадратическая погрешность положения характерной точки (M_t), м	Описание обозначения точки на местности (при наличии)
	X	Y			
1	2	3	4	5	6
–	–	–	–	–	–

Текстовое описание местоположения границ объекта		
Прохождение границы		Описание прохождения границы
от точки	до точки	
1	2	3
Зона ОД-2(1)	–	–
1	2	по границе территориальной зоны ОД-2
2	3	по границе территориальной зоны ОД-2
3	4	по границе территориальной зоны ОД-2
4	1	по границе территориальной зоны ОД-2
Зона ОД-2(2)	–	–
5	6	по границе территориальной зоны ОД-2
6	7	по границе территориальной зоны ОД-2
7	8	по границе территориальной зоны ОД-2
8	9	по границе территориальной зоны ОД-2
9	10	по границе территориальной зоны ОД-2
10	11	по границе территориальной зоны ОД-2
11	12	по границе территориальной зоны ОД-2
12	13	по границе территориальной зоны ОД-2
13	5	по границе территориальной зоны ОД-2
Зона ОД-2(3)	–	–
14	15	по границе территориальной зоны ОД-2
15	16	по границе территориальной зоны ОД-2
16	17	по границе территориальной зоны ОД-2
17	18	по границе территориальной зоны ОД-2
18	19	по границе территориальной зоны ОД-2
19	20	по границе территориальной зоны ОД-2
20	14	по границе территориальной зоны ОД-2
Зона ОД-2(4)	–	–
21	22	по границе территориальной зоны ОД-2
22	23	по границе территориальной зоны ОД-2
23	24	по границе территориальной зоны ОД-2
24	25	по границе территориальной зоны ОД-2
25	26	по границе территориальной зоны ОД-2
26	27	по границе территориальной зоны ОД-2
27	28	по границе территориальной зоны ОД-2
28	29	по границе территориальной зоны ОД-2
29	30	по границе территориальной зоны ОД-2
30	31	по границе территориальной зоны ОД-2
31	32	по границе территориальной зоны ОД-2
32	33	по границе территориальной зоны ОД-2
33	34	по границе территориальной зоны ОД-2

136	137	по границе территориальной зоны ОД-2
137	138	по границе территориальной зоны ОД-2
138	139	по границе территориальной зоны ОД-2
139	140	по границе территориальной зоны ОД-2
140	141	по границе территориальной зоны ОД-2
141	142	по границе территориальной зоны ОД-2
142	135	по границе территориальной зоны ОД-2
Зона ОД-2(17)	–	–
143	144	по границе территориальной зоны ОД-2
144	145	по границе территориальной зоны ОД-2
145	146	по границе территориальной зоны ОД-2
146	147	по границе территориальной зоны ОД-2
147	148	по границе территориальной зоны ОД-2
148	149	по границе территориальной зоны ОД-2
149	143	по границе территориальной зоны ОД-2
Зона ОД-2(18)	–	–
150	151	по границе территориальной зоны ОД-2
151	152	по границе территориальной зоны ОД-2
152	153	по границе территориальной зоны ОД-2
153	154	по границе территориальной зоны ОД-2
154	155	по границе территориальной зоны ОД-2
155	150	по границе территориальной зоны ОД-2
Зона ОД-2(19)	–	–
156	157	по границе территориальной зоны ОД-2
157	158	по границе территориальной зоны ОД-2
158	159	по границе территориальной зоны ОД-2
159	160	по границе территориальной зоны ОД-2
160	156	по границе территориальной зоны ОД-2
Зона ОД-2(20)	–	–
161	162	по границе территориальной зоны ОД-2
162	163	по границе территориальной зоны ОД-2
163	164	по границе территориальной зоны ОД-2
164	165	по границе территориальной зоны ОД-2
165	166	по границе территориальной зоны ОД-2
166	167	по границе территориальной зоны ОД-2
167	168	по границе территориальной зоны ОД-2
168	161	по границе территориальной зоны ОД-2