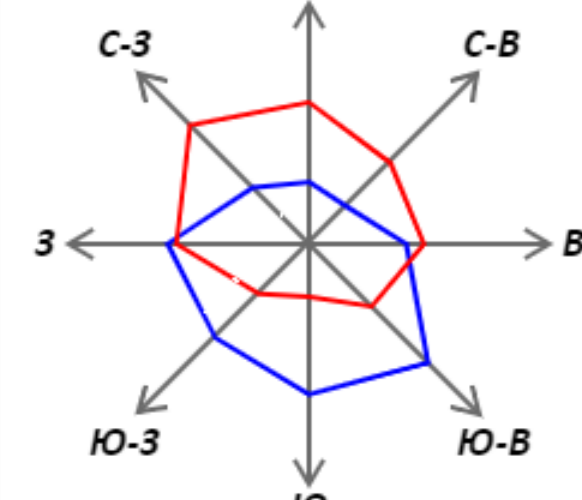


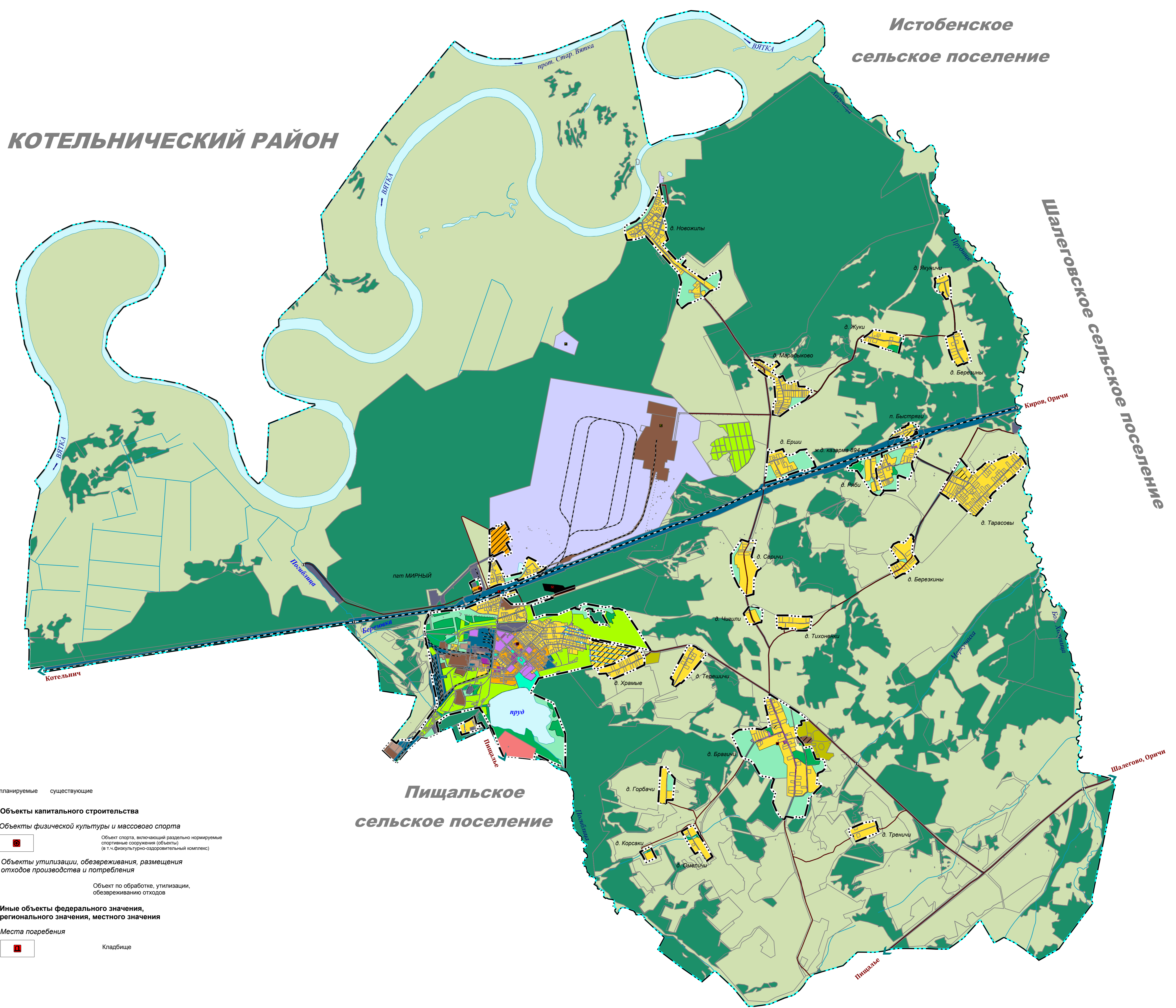
# ГЕНЕРАЛЬНЫЙ ПЛАН

Карта планируемого размещения объектов местного значения

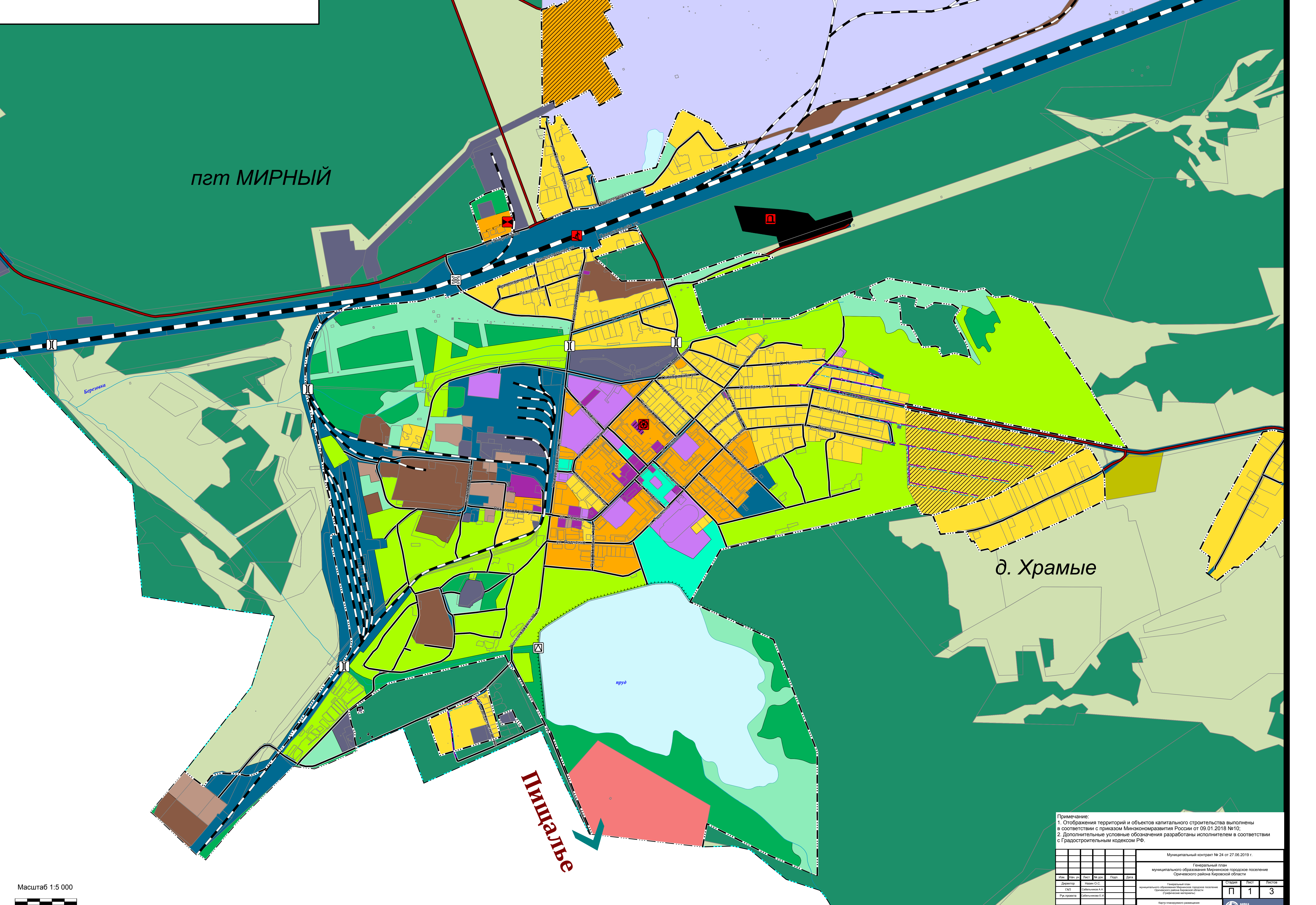


## Условные обозначения

- Территориальные границы**
- Граница муниципального района
  - Граница городского поселения
  - Граница населенного пункта
  - Граница кадастрового участка
- Поверхностные водные объекты**
- Водоток (рек, ручей, канал)
  - Водоём (озеро, пруд, обводнённый карьер, водохранилище)
- Объекты транспортной инфраструктуры**
- Железнодорожные пути**
- Железнодорожный путь общего пользования
  - Железнодорожный путь местного пользования
- Автомобильные дороги**
- Автомобильная дорога местного значения
- Улично-дорожная сеть городского населённого пункта**
- Улицы и дороги местного значения
- Улично-дорожная сеть сельского населённого пункта**
- Улицы в жилой застройке
- Искусственные дорожные сооружения**
- Мостовое сооружение
  - Железнодорожный переезд
  - Пешеходный переход в разных уровнях
- Объекты трубопроводного транспорта и инженерной инфраструктуры**
- Объекты добычи и транспортировки газа**
- Пункт рециркуляции газа (ПРГ)
- Распределительные трубопроводы (для транспортировки газа)**
- Газопровод распределительного назначения
- Сети водоснабжения**
- Водопровод
- Объекты водоснабжения**
- Чистящее сооружение (ЧЭС)
- Сети водоотведения**
- Канализация напорная
- Гидротехнические сооружения**
- Водозаборные гидротехнические сооружения
- Функциональные зоны**
- Зоны административного использования**
- Зона застройки индивидуальными жилыми домами
  - Зона застройки многоквартирными жилыми домами
  - Мультифункциональная общественно-деловая зона
  - Зона специализированной общественной застройки
  - Производственная зона
  - Коммунально-складская зона
  - Зона инженерной инфраструктуры
  - Зона транспортной инфраструктуры
  - Зона сельскохозяйственного использования
  - Зона сельскохозяйственных угодий
  - Зона садоводства, огородничества или дачных некоммерческих объединений граждан
  - Производственная зона сельскохозяйственных предприятий
  - Зона озеленения территории общего пользования
  - Зона отдыха
  - Лесопарковая зона
  - Зона лесов
  - Зона кладбища
  - Зона рекреативной территории
- Объекты капитального строительства**
- Объекты физической культуры и массового спорта**
- Объект спорта, аттракцион, олимпийский комплекс, спортивная арена (объекты ИТЧ - физкультурно-спортивные комплексы)
- Объекты утилизации, обезвреживания, размещения отходов производства и потребления**
- Объект по обработке, утилизации, обезвреживанию отходов
- Иные объекты федерального значения, регионального значения, местного значения**
- Места похоронения**
- Кладбища



## Фрагмент - пгт Мирный



Примечание:  
1. Отображение территорий и объектов капитального строительства выполнено в соответствии с правовым актом Кировской области от 09.01.2018 №10.  
2. Дополнительные условные обозначения разработаны исполнителем в соответствии с ГИДРОТЕХНИЧЕСКИМ КОДЕКСом РФ.

Муниципальный контракт № 24 от 27.06.2019 г.

Генеральный план  
Муниципального образования Мирнинское городское поселение  
Орчевского района Кировской области

№ п/п	№ документа	Дата	Исполнитель
1	1	1	3

ИЗДАТЕЛЬСТВО «ТЕХНИКА РАДИОЭЛЕКТРОНИКА И ТЕЛЕКОМУНИКАЦИИ»