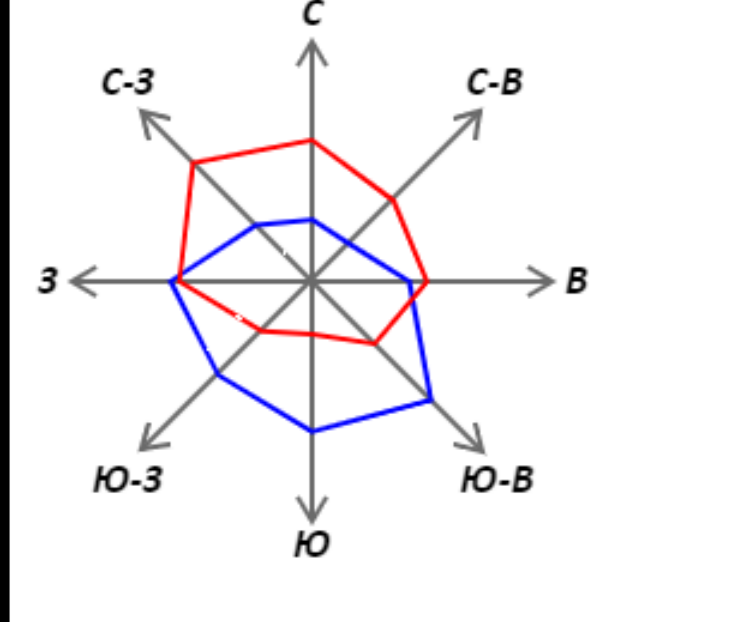


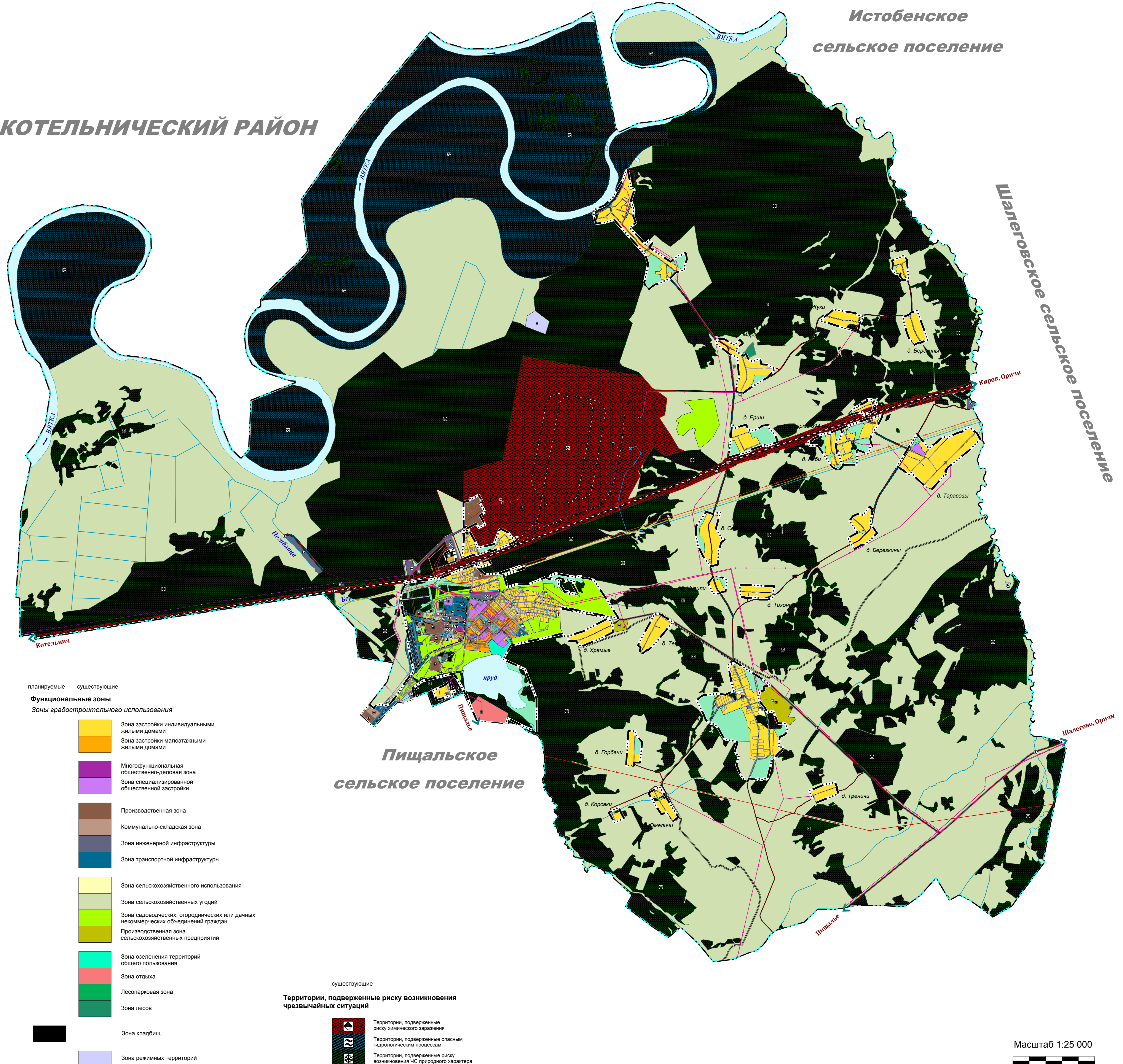
ГЕНЕРАЛЬНЫЙ ПЛАН

Карта границ территорий, подверженных риску возникновения чрезвычайных ситуаций природного и техногенного характера



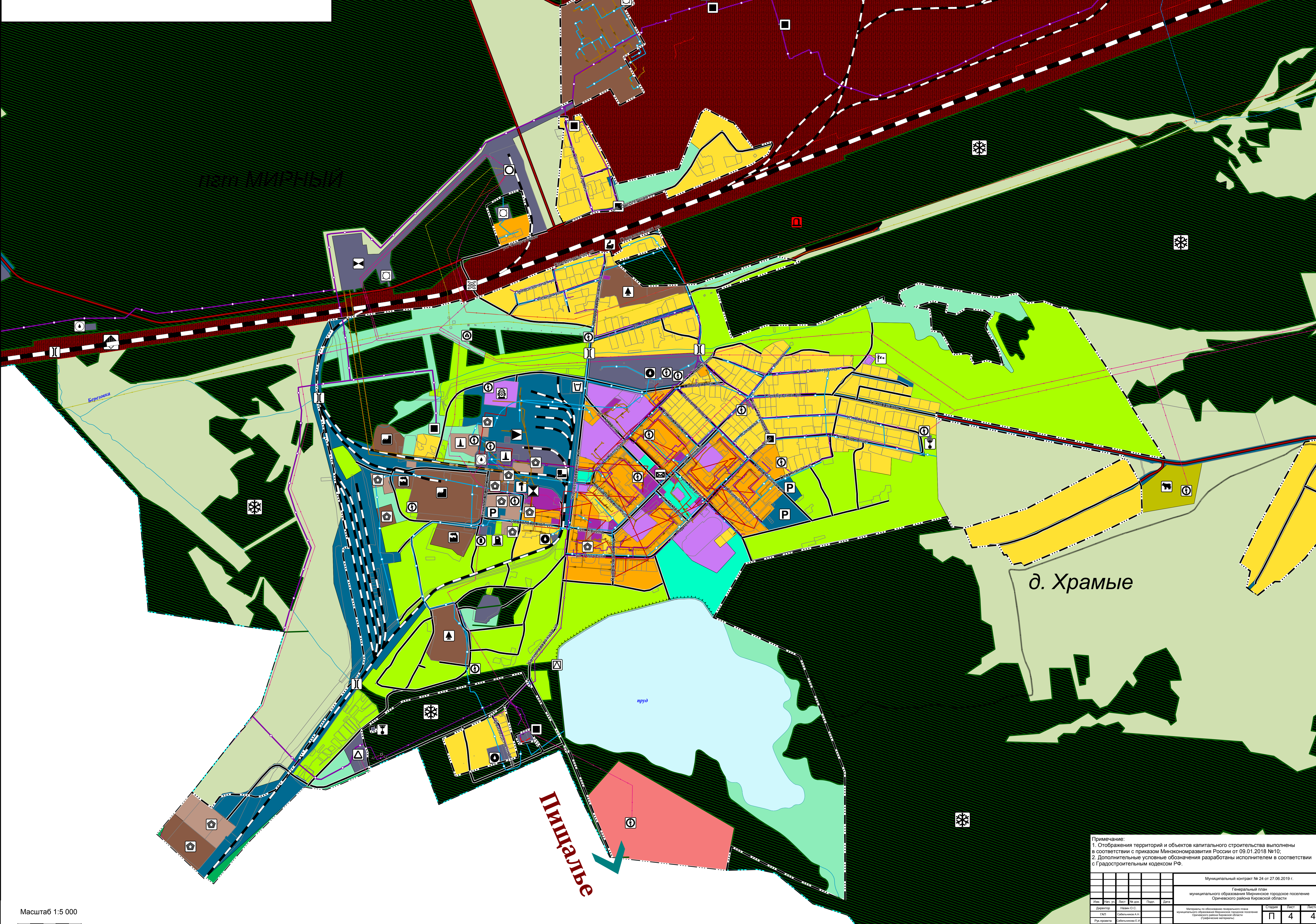
Условные обозначения

- Территориальные границы**
- Граница муниципального района
 - Граница городского поселения
 - Граница населенного пункта
 - Граница кадастрового участка
- Поверхностные водные объекты**
- Водоток (река, ручей, канал)
 - Водоем (озеро, пруд, обводненный карьер, водохранилище)
- Объекты трубопроводного транспорта и инженерной инфраструктуры**
- Электротранспорт**
- Электростанция дизельная (ЭЭС)
- Электрические подстанции**
- Электрическая подстанция 110 кВ
 - Трансформаторная подстанция (ТП)
 - Распределительный пункт
 - Топовая подстанция (магистральной дороги)
 - Переключательный пункт
- Линии электропередачи (ЛЭП)**
- Линии электропередачи 500 кВ
 - Линии электропередачи 220 кВ
 - Линии электропередачи 110 кВ
 - Линии электропередачи 35 кВ
 - Линии электропередачи 10 кВ
- Объекты добычи и транспортировки газа**
- Газораспределительная станция (ГРС)
 - Пункт регулирования газа (ПРГ)
- Распределительные трубопроводы для транспортировки газа**
- Газопровод распределительный высокого давления
 - Газопровод распределительный среднего давления
 - Газопровод распределительный низкого давления
- Объекты теплоснабжения**
- Источник тепловой энергии
- Сети теплоснабжения**
- Теплопровод распределительный (кавалитный)
- Объекты водоснабжения**
- Водозабор
 - Водоочистная башина
 - Артезианская скважина
- Сети водоснабжения**
- Водопровод
 - Водосток
- Объекты водоотведения**
- Очистные сооружения (ОС)
 - Канализационная насосная станция (КНС)
- Сети водоотведения**
- Канализация коллекторная
- Объекты связи**
- Автоматическая телефонная станция
 - Узел связи радиочастотный (спутниковый канал)
 - Объекты почтовой связи
- Сети электросвязи**
- Линейно-кабельное сооружение связи
- Гидротехнические сооружения**
- Водозаборные гидротехнические сооружения
- п/п существующие**
- Объекты транспортной инфраструктуры**
- Железнодорожный путь общего пользования
 - Железнодорожный путь необщего пользования
- Объекты железнодорожного транспорта**
- Железнодорожная станция
 - Остановочный железнодорожный путь
- Автомобильные дороги**
- Автомобильная дорога местного значения
- Улично-дорожная сеть асфальтового населенного пункта**
- Улицы и дороги местного значения
- Улично-дорожная сеть сельского населенного пункта**
- Улицы в жилой застройке
- Объекты обслуживания и хранения автомобильного транспорта**
- Станция (парковка) автомобилей
 - Автозаправная станция
 - Станция технического обслуживания
 - Иные объекты придорожного сервиса
- Искусственные барьерные сооружения**
- Мостовое сооружение
 - Железнодорожный переезд
- Объекты государственной системы наблюдений за состоянием окружающей среды**
- Стационарный пункт наблюдений за состоянием окружающей природной среды, ее загрязнением
- Объекты единой государственной системы предупреждения и ликвидации чрезвычайных ситуаций**
- Объекты обеспечения пожарной безопасности
- Места похоронения**
- Кладбище
- Предприятия и объекты добычи полезных ископаемых и обрабатывающей промышленности**
- Предприятие стратегической промышленности, по вытуту неметаллической минеральной продукции
 - Предприятие по обработке древесины, производству изделий из дерева
 - Предприятие по сельскому и лесному хозяйству, рыболовству и рыбобизнесу
 - Предприятие по разведению молочно-крупного рогатого скота, примякательного скота, свиноводству
 - Предприятие по производству и переработке мяса
- Прочие объекты, связанные с производственной деятельностью**
- Объект связанный с производственной деятельностью
- Объекты утилизации, обезвреживания, размещения отходов производства и потребления**
- Объект утилизации, обезвреживания, размещения биологических отходов
 - Объект по утилизации, обезвреживанию, размещению отходов
- Функциональные зоны**
- Зона административного использования
 - Зона застройки индивидуальными жилыми домами
 - Зона застройки многоквартирными жилыми домами
 - Мультифункциональная общественно-деловая зона
 - Зона специализированной общественной застройки
 - Производственная зона
 - Коммунально-опорная зона
 - Зона инженерной инфраструктуры
 - Зона транспортной инфраструктуры
 - Зона сельскохозяйственного использования
 - Зона сельскохозяйственных угодий
 - Зона садоводства, огородничества или дачных некоммерческих объединений граждан
 - Производственная зона специализированная предприятия сельскохозяйственной продукции
 - Зона охранных территорий общего пользования
 - Зона отдыха
 - Лесопарковая зона
 - Зона леса
 - Зона рекреации
- Территории, подверженные риску возникновения чрезвычайных ситуаций**
- Территории, подверженные риску возникновения чрезвычайных ситуаций
 - Территории, подверженные риску возникновения чрезвычайных ситуаций
 - Территории, подверженные риску возникновения чрезвычайных ситуаций



Масштаб 1:25 000
0 250 500 750 1000 1250 метров

Фрагмент - пгт Мирный



Масштаб 1:5 000
0 50 100 150 200 250 метров

Примечание:
1. Обозначение территорий и объектов капитального строительства выделены в соответствии с приказом Минкомсвязи России от 09.01.2018 №10;
2. Дополнительные условные обозначения разработаны исполнителем в соответствии с Государственными адресами РФ.

| | | | |
|---|-------------|------|---------|
| Муниципальный архив № 24 от 27.06.2019 г. | | | |
| № п/п | № документа | Дата | Подпись |
| 1 | ... | ... | ... |
| 2 | ... | ... | ... |
| 3 | ... | ... | ... |
| 4 | ... | ... | ... |